

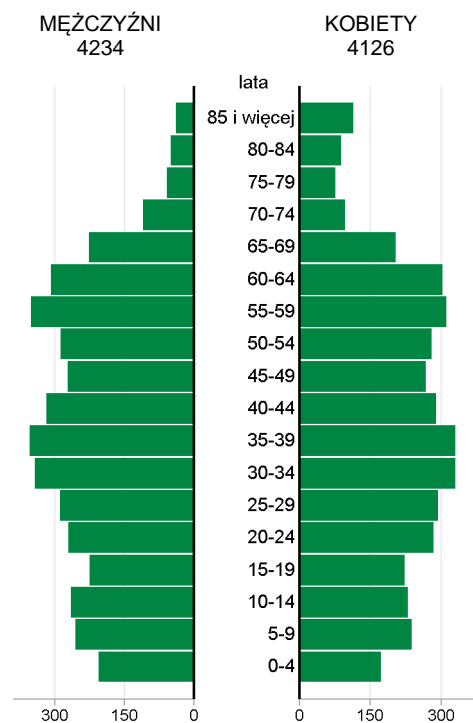
GMINA WIEJSKA USTKA POWIAT SŁUPSKI

2017	Liczba	miejsowości	36
		sołectw	19
	Powierzchnia w km ²		217

Wybrane dane statystyczne	2015	2016	2017	Powiat 2017
Ludność	8342	8384	8360	98737
Ludność na 1 km ²	38	39	38	43
Kobiety na 100 mężczyzn	97	98	97	100
Ludność w wieku nieprodukcyjnym na 100 osób w wieku produkcyjnym	52,4	54,5	55,9	58,5
Dochody ogółem budżetu gminy na 1 mieszkańca w zł	5085	5823	5711	5280
Wydatki ogółem budżetu gminy na 1 mieszkańca w zł	5226	4845	5691	5448
Turystyczne obiekty noclegowe ^a	62	67	68	150
Mieszkania oddane do użytkowania na 10 tys. ludności	95	77	130	57
Pracujący ^b na 1000 ludności	498	#	#	196
Udział bezrobotnych zarejestrowanych w liczbie ludności w wieku produkcyjnym (w %)	6,7	6,0	4,5	4,3
Ludność - w % ogółu ludności - korzystająca z instalacji:				
wodociągowej	98,8	98,8	98,9	95,4
kanalizacyjnej	73,0	73,6	74,3	80,3
gazowej	6,9	7,4	7,2	16,5
Podmioty gospodarki narodowej w rejestrze REGON na 10 tys. ludności w wieku produkcyjnym	1600	1634	1683	1519

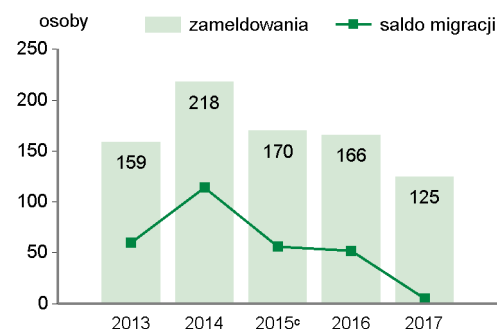
LUDNOŚĆ

Ludność według płci i wieku w 2017 r.



Wybrane dane demograficzne w 2017 r.	Powiat	Gmina	Powiat=100
Ludność	98737	8360	8,5
w tym kobiety	49333	4126	8,4
Urodzenia żywe	963	81	8,4
Zgony	953	85	8,9
Przyrost naturalny	10	-4	x
Saldo migracji ogółem	165	5	x
Ludność w wieku:			
przedprodukcyjnym	19225	1635	8,5
produkcyjnym	62276	5361	8,6
poprodukcyjnym	17236	1364	7,9

Migracje ludności na pobyt stały



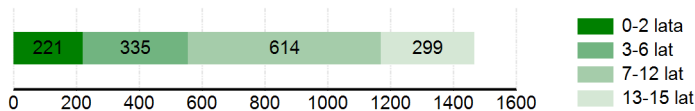
^a Dane dotyczą obiektów posiadających 10 i więcej miejsc noclegowych. ^b Bez podmiotów gospodarczych o liczbie pracujących do 9 osób oraz gospodarstw indywidualnych w rolnictwie. ^c W przypadku migracji zagranicznych dane dotyczą 2014 r.

WYCHOWANIE I EDUKACJA

Żłobki	2015	2016	2017
Żłobki i kluby dziecięce	-	-	-
Dzieci przebywające w żłobkach i klubach dziecięcych (w ciągu roku)	-	-	-

Edukacja	2015/16	2016/17	2017/18
Placówki wychowania przedszkolnego	10	8	7
w tym przedszkola	-	-	-
Miejsca w przedszkolach	-	-	-
Dzieci w placówkach wychowania przedszkolnego	117	117	116
w tym w przedszkolach	-	-	-
Szkoły podstawowe	5	5	5
Uczniowie szkół podstawowych	413	368	399
Gimnazja	1	1	-
Uczniowie szkół gimnazjalnych	78	78	54
Liczba uczniów przypadająca na 1 oddział w szkołach:			
podstawowych	14	13	12
gimnazjalnych	26	26	27

Ludność według grup wieku w 2017 r.

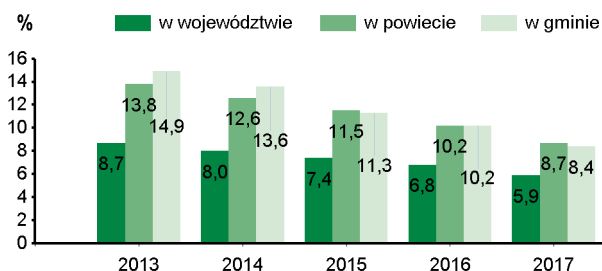


ZDROWIE, POMOC SPOŁECZNA

2017	Powiat	Gmina
Liczba osób przypadających na 1 przychodnię	2532	2787
Przychodnie	39	3
Porady podstawowej opieki zdrowotnej udzielone na 1 mieszkańca	2,9	3,6

W 2017 r. wydatki na pomoc społeczną i pozostałe zadania w zakresie polityki społecznej wyniosły **2172,6** tys. zł.

Udział osób korzystających ze środowiskowej pomocy społecznej w ludności ogółem



Świadczenie wychowawcze RODZINA 500+ w 2017 r.	Powiat	Gmina
Przeciętna miesięczna:		
liczba rodzin pobierających świadczenie	6661	569
liczba dzieci, na które rodziny otrzymują świadczenie	10486	891
Wpłaty świadczeń w tys. zł	63135,7	5372,0

W 2017 r. wydatki na przeciwdziałanie alkoholizmowi wyniosły **231** tys. zł.

KULTURA, SPORT

Biblioteki w 2017 r.	Powiat	Gmina
Biblioteki i filie	22	2
Czytelnie w bibliotekach publicznych	9122	494
Wypożyczenia księgozbioru na 1 czytelnika w wol.	18	15

Instytucje kultury ^a w 2017 r.	Powiat	Gmina
O G Ó Ł E M	96	14
Imprezy	1899	126
uczestnicy imprez	142141	2289
Grupy artystyczne	76	5
członkowie	1140	96
Koła/kluby/sekcje	289	12
członkowie	4351	138

^a Centra, domy i ośrodki kultury, kluby i świetlice.

Kluby sportowe w 2016 r.	Powiat	Gmina
O G Ó Ł E M	44	2
Członkowie	2098	93
Ćwiczący	2224	93
Trenerzy	62	3
Instruktorzy sportowi	42	2

RYNEK PRACY^a

2017	Powiat	Gmina
Pracujący ^b	19382	#
Bezrobotni zarejestrowani	2700	242
w tym kobiety w %	57,0	59,1
Udział bezrobotnych zarejestrowanych w liczbie ludności w wieku produkcyjnym w %	4,3	4,5
Udział zarejestrowanych bezrobotnych kobiet w liczbie kobiet w wieku produkcyjnym w %	5,4	5,8

^a Stan w dniu 31 XII. ^b Bez podmiotów gospodarczych o liczbie pracujących do 9 osób oraz gospodarstw indywidualnych w rolnictwie.

ŚRODOWISKO

Leśnictwo w 2017 r.	
Powierzchnia lasów ogółem w ha	6581
w tym lasy publiczne	6385
w tym własność gminy	21
Lesistość w %	30,3

Gospodarka ściekowa i odpady w 2017 r.	
Oczyszczalnie ścieków	1
Ludność korzystająca z oczyszczalni ścieków	7449
Gromadzenie i wywóz nieczystości ciekłych:	
zbiorniki bezodpływowe	208
oczyszczalnie przydomowe	24
Odpady komunalne zebrane w t (w ciągu roku)	3820
w tym z gospodarstw domowych	2750

GMINA WIEJSKA USTKA NA TLE GMIN POWIATU I WOJEWÓDZTWA W 2017 R.

Lokata gminy w powiecie

1

10

Lokata gminy w województwie

WYSZCZEGÓLNIENIE	Ludność na 1 km ²		Kobiety na 100 mężczyzn ^a		Saldo migracji na 1000 ludności		Dochody własne budżetu gminy ^b				Wydatki budżetu gminy ^b				Dzieci w przedszkolach na 100 miejsc ^a		Przeciętna powierzchnia użytkowa 1 mieszkania w zasobach mieszkaniowych		Odsetek ludności korzystającej z instalacji				Podmioty gospodarki narodowej w rejestrze REGON na 10 tys. ludności	
							na 1 mieszkańca				na 1 mieszkańca								wodociągowej	kanalizacyjnej	gazowej			
USTKA (GM.WIEJSKA)	4	92	4	33	3	50	1	7	10	105	3	29	-	-	1	16	3	33	6	53	4	45	3	33
DAMNICA (GM.WIEJSKA)	5	93	2	19	10	121	6	70	9	69	8	64	7	62	5	81	1	1	5	40	-	-	10	118
DĘBNICA KASZUBSKA (GM.WIEJSKA)	6	99	6	52	6	85	10	94	3	28	6	58	4	20	6	84	4	34	3	35	-	-	7	81
GŁÓWCZYCE (GM.WIEJSKA)	9	107	3	29	8	110	9	93	6	60	9	65	3	7	8	97	10	101	9	83	-	-	8	111
KĘPICE (GM.MIEJSKO-WIEJSKA)	7	101	1	7	7	89	5	64	1	7	4	30	5	21	9	112	9	99	7	63	-	-	6	68
KOBYLNICA (GM.WIEJSKA)	3	71	8	70	1	4	3	12	2	15	1	13	1	2	2	43	7	61	2	24	2	35	2	23
POTĘGOWO (GM.WIEJSKA)	8	103	5	39	9	120	7	72	8	68	5	48	9	84	7	88	8	90	8	68	5	76	9	114
SŁUPSK (GM.WIEJSKA)	2	50	7	58	2	11	4	15	7	66	2	21	6	32	3	61	6	59	3	35	3	43	4	41
SMOŁDZINO (GM.WIEJSKA)	10	121	9	96	4	55	8	73	5	42	10	101	2	4	4	73	5	48	10	116	-	-	5	67
USTKA (GM.MIEJSKA)	1	15	10	117	5	79	2	8	4	37	7	61	7	62	10	117	2	11	1	9	1	12	1	16



WIĘCEJ DANYCH: [Bank Danych Lokalnych bdl.stat.gov.pl](http://bdl.stat.gov.pl)

^a Najmniejsza wartość została oznaczona jako lokata 1, natomiast największa – jako ostatnia lokata spośród zestawionych jednostek.
^b Bez gmin mających również status miasta na prawach powiatu.