



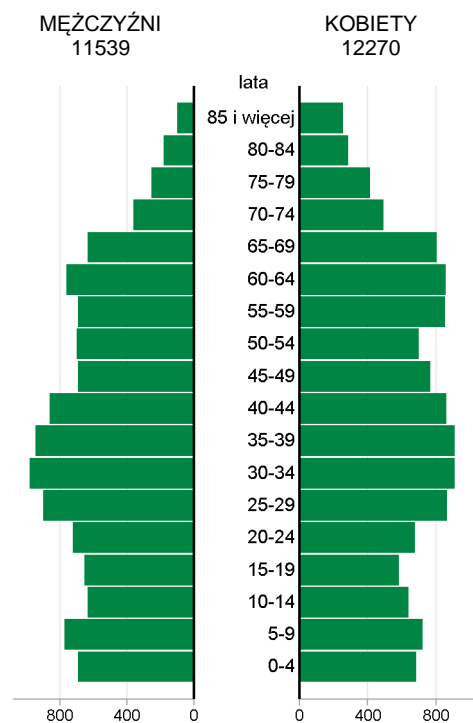
GMINA MIEJSKA KOŚCIERZYNA POWIAT KOŚCIERSKI

2017	Liczba	miejsowości	1
		sołectw	-
	Powierzchnia w km ²		16

Wybrane dane statystyczne	2015	2016	2017	Powiat 2017
Ludność	23744	23847	23809	72311
Ludność na 1 km ²	1497	1504	1501	62
Kobiety na 100 mężczyzn	106	106	106	100
Ludność w wieku nieprodukcyjnym na 100 osób w wieku produkcyjnym	63,4	65,0	66,8	63,7
Dochody ogółem budżetu gminy na 1 mieszkańca w zł	3446	4169	4598	5205
Wydatki ogółem budżetu gminy na 1 mieszkańca w zł	3282	3962	4671	5407
Turystyczne obiekty noclegowe ^a	6	6	6	54
Mieszkania oddane do użytkowania na 10 tys. ludności	43	44	47	39
Pracujący ^b na 1000 ludności	254	258	252	196
Udział bezrobotnych zarejestrowanych w liczbie ludności w wieku produkcyjnym (w %)	6,2	5,3	4,4	4,2
Ludność - w % ogółu ludności - korzystająca z instalacji:				
wodociągowej	99,4	99,4	99,4	84,7
kanalizacyjnej	95,1	95,1	95,2	72,4
gazowej	1,9	2,0	1,9	1,3
Podmioty gospodarki narodowej w rejestrze REGON na 10 tys. ludności w wieku produkcyjnym	1727	1769	1811	1408

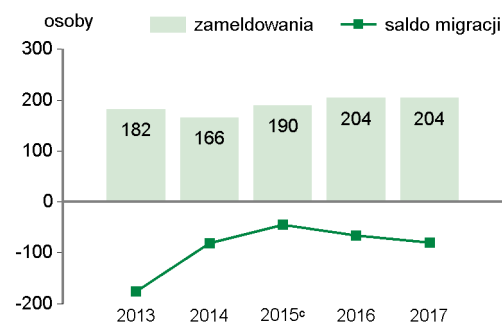
LUDNOŚĆ

Ludność według płci i wieku w 2017 r.



Wybrane dane demograficzne w 2017 r.	Powiat	Gmina	Powiat=100
Ludność	72311	23809	32,9
w tym kobiety	36184	12270	33,9
Urodzenia żywe	937	292	31,2
Zgony	576	208	36,1
Przyrost naturalny	361	84	x
Saldo migracji ogółem	70	-80	x
Ludność w wieku:			
przedprodukcyjnym	16142	4898	30,3
produkcyjnym	44169	14273	32,3
poprodukcyjnym	12000	4638	38,7

Migracje ludności na pobyt stały



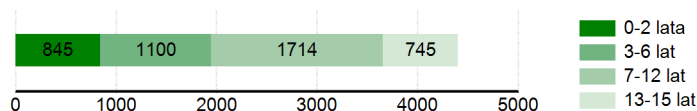
^a Dane dotyczą obiektów posiadających 10 i więcej miejsc noclegowych. ^b Bez podmiotów gospodarczych o liczbie pracujących do 9 osób oraz gospodarstw indywidualnych w rolnictwie. ^c W przypadku migracji zagranicznych dane dotyczą 2014 r.

WYCHOWANIE I EDUKACJA

Żłobki	2015	2016	2017
Żłobki i kluby dziecięce	3	3	3
Dzieci przebywające w żłobkach i klubach dziecięcych (w ciągu roku)	116	128	148

Edukacja	2015/16	2016/17	2017/18
Placówki wychowania przedszkolnego	15	14	14
w tym przedszkola	10	12	12
Miejsca w przedszkolach	1007	1234	1315
Dzieci w placówkach wychowania przedszkolnego	1021	1142	1189
w tym w przedszkolach	826	1092	1115
Szkoły podstawowe	8	8	9
Uczniowie szkół podstawowych	2070	1944	2255
Gimnazja	6	6	2
Uczniowie szkół gimnazjalnych	925	928	602
Liczba uczniów przypadająca na 1 oddział w szkołach:			
podstawowych	20	20	19
gimnazjalnych	20	19	18

Ludność według grup wieku w 2017 r.

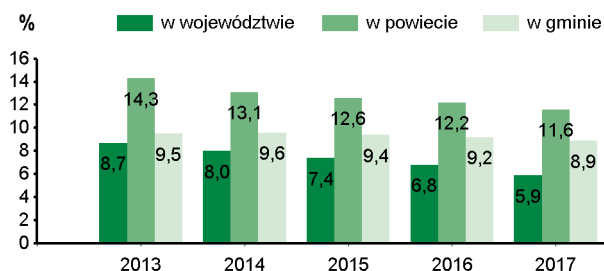


ZDROWIE, POMOC SPOŁECZNA

2017	Powiat	Gmina
Liczba osób przypadających na 1 przychodnię	2892	1701
Przychodnie	25	14
Porady podstawowej opieki zdrowotnej udzielone na 1 mieszkańca	3,6	5,6

W 2017 r. wydatki na pomoc społeczną i pozostałe zadania w zakresie polityki społecznej wyniosły **8075,1** tys. zł.

Udział osób korzystających ze środowiskowej pomocy społecznej w ludności ogółem



Świadczenie wychowawcze RODZINA 500+ w 2017 r.	Powiat	Gmina
Przeciętna miesięczna:		
liczba rodzin pobierających świadczenie	6321	1925
liczba dzieci, na które rodziny otrzymują świadczenie	11138	3163
Wpłaty świadczeń w tys. zł	66931,4	18890,7

W 2017 r. wydatki na przeciwdziałanie alkoholizmowi wyniosły **727** tys. zł.

KULTURA, SPORT

Biblioteki w 2017 r.	Powiat	Gmina
Biblioteki i filie	15	1
Czytelnie w bibliotekach publicznych	7865	3434
Wypożyczenia księgozbioru na 1 czytelnika w wol.	16	13

Instytucje kultury ^a w 2017 r.	Powiat	Gmina
O G Ó Ł E M	9	1
Imprezy	428	30
uczestnicy imprez	53230	13060
Grupy artystyczne	34	2
członkowie	562	70
Koła/kluby/sekcje	59	11
członkowie	1274	195

^a Centra, domy i ośrodki kultury, kluby i świetlice.

Kluby sportowe w 2016 r.	Powiat	Gmina
O G Ó Ł E M	23	7
Członkowie	1661	674
Ćwiczący	1488	611
Trenerzy	33	15
Instruktorzy sportowi	36	13

RYNEK PRACY^a

2017	Powiat	Gmina
Pracujący ^b	14139	6010
Bezrobotni zarejestrowani	1853	624
w tym kobiety w %	60,3	59,5
Udział bezrobotnych zarejestrowanych w liczbie ludności w wieku produkcyjnym w %	4,2	4,4
Udział zarejestrowanych bezrobotnych kobiet w liczbie kobiet w wieku produkcyjnym w %	5,5	5,5

^a Stan w dniu 31 XII. ^b Bez podmiotów gospodarczych o liczbie pracujących do 9 osób oraz gospodarstw indywidualnych w rolnictwie.

ŚRODOWISKO

Leśnictwo w 2017 r.	
Powierzchnia lasów ogółem w ha	91
w tym lasy publiczne	47
w tym własność gminy	6
Lesistość w %	5,8

Gospodarka ściekowa i odpady w 2017 r.	
Oczyszczalnie ścieków	1
Ludność korzystająca z oczyszczalni ścieków	22387
Gromadzenie i wywóz nieczystości ciekłych:	
zbiorniki bezodpływowe	170
oczyszczalnie przydomowe	2
Odpady komunalne zebrane w t (w ciągu roku)	8474
w tym z gospodarstw domowych	7679

GMINA MIEJSKA KOŚCIERZYNA NA TLE GMIN POWIATU I WOJEWÓDZTWA W 2017 R.

Lokata gminy w powiecie

1

10

Lokata gminy w województwie

WYSZCZEGÓLNIENIE	Ludność na 1 km ²		Kobiety na 100 mężczyzn ^a		Saldo migracji na 1000 ludności		Dochody własne budżetu gminy ^b		Środki w dochodach budżetu gminy na finansowanie i współ-finansowanie programów i projektów unijnych ^b		Wydatki budżetu gminy ^b		Dzieci w przedszkolach na 100 miejsc ^a		Przeciętna powierzchnia użytkowa 1 mieszkania w zasobach mieszkaniowych		Odsetek ludności korzystającej z instalacji				Podmioty gospodarki narodowej w rejestrze REGON na 10 tys. ludności			
																	wodociągowej	kanalizacyjnej	gazowej					
KOŚCIERZYNA (GM.MIEJSKA)	1	16	8	108	6	79	2	61	6	51	8	82	3	24	8	95	1	25	1	16	2	59	1	32
DZIEMIANY (GM.WIEJSKA)	6	97	6	71	7	84	3	63	4	32	1	7	8	80	1	12	6	117	4	61	-	-	7	103
KARSIN (GM.WIEJSKA)	5	93	7	78	3	31	4	68	1	9	2	10	4	37	4	29	5	115	3	55	3	67	8	107
KOŚCIERZYNA (GM.WIEJSKA)	3	69	3	38	2	20	1	44	8	106	7	53	2	15	2	14	8	121	7	95	1	57	2	70
LINIEWO (GM.WIEJSKA)	4	81	5	45	8	90	8	108	7	71	6	41	6	54	7	60	3	80	8	99	7	76	5	95
LIPUSZ (GM.WIEJSKA)	7	98	2	4	5	39	6	89	5	39	5	31	1	4	3	20	4	113	2	45	4	70	3	79
NOWA KARCZMA (GM.WIEJSKA)	2	55	4	41	1	16	7	102	2	20	3	17	4	37	5	37	2	79	6	88	4	70	6	101
STARA KISZEWA (GM.WIEJSKA)	8	101	1	2	4	34	5	86	3	25	4	28	7	72	5	37	7	120	5	72	6	73	4	89



WIĘCEJ DANYCH: [Bank Danych Lokalnych bdl.stat.gov.pl](http://bdl.stat.gov.pl)

^a Najmniejsza wartość została oznaczona jako lokata 1, natomiast największa – jako ostatnia lokata spośród zestawionych jednostek.
^b Bez gmin mających również status miasta na prawach powiatu.