

2019



# **Województwo Pomorskie. Podregiony, Powiaty, Gminy**

Pomorskie Voivodship. Subregions, Powiats, Gminas

Urząd Statystyczny w Gdańsku Statistical Office in Gdańsk

Gdańsk 2019

**Zespół redakcyjny**  
Editorial board

Przewodniczący, Redaktor główny  
President, Editor-in-Chief

Jerzy Auksztol, Małgorzata Buńko

Członkowie  
Members

Beata Bojarska, Iwona Erber, Milena Pragacz, Magdalena Wiktor

**OPRACOWANIE MERYTORYCZNE**  
CONTENT-RELATED WORKS

Urząd Statystyczny w Gdańsku, Pomorski Ośrodek Badań Regionalnych  
Statistical Office in Gdańsk, Pomeranian Centre for Regional Surveys

**Zespół autorski**  
Editorial team

Gabriela Adamska-Szreder, Anna Borkowska, Wiesława Bryłowska, Ewa Bujarska, Sylwia Czajka, Agnieszka Felczykowska, Anna Karczewska, Dorota Kazanowska, Magdalena Kazmierowska-Wasiołek, Małgorzata Kloz, Justyna Kulewska, Mirosława Lindenberg, Małgorzata Litwinowicz, Teresa Miszke, Andrzej Muszewski, Dorota Piotrowska, Karina Pokrywka, Magdalena Poleszuk, Katarzyna Rybicka, Halina Sadowska, Andrzej Sirocki, Monika Towiańska, Małgorzata Wiktorczyk, Magdalena Wojdyńska, Dorota Żeromska-Mielniczuk, Anna Żochowska

**PRACE WYDAWNICZE**  
EDITORIAL WORK

Urząd Statystyczny w Gdańsku  
Statistical Office in Gdańsk

**Opracowanie redakcyjne i korekta**  
Editorial works and proof-reading

Mirosława Lindenberg

**Skład i opracowanie graficzne**  
Typesetting and graphics

Gabriela Adamska-Szreder

**Zdjęcie zamieszczone na okładce**  
Photograph on the cover

Gdynia, Dar Młodzieży, Sea Towers – Monika Towiańska

ISSN 1733-1269

**Publikacja dostępna na stronie internetowej**  
Publications available on website

<https://gdansk.stat.gov.pl/publikacje-i-foldery/roczniki-statystyczne/>

**Przy publikowaniu danych GUS prosimy o podanie źródła**  
When publishing Statistics Poland data – please indicate the source

## Przedmowa

Urząd Statystyczny w Gdańsku przekazuje Państwu kolejne wydanie stałej, corocznej publikacji **Województwo Pomorskie. Podregiony, powiaty, gminy**. Opracowanie to zawiera bogaty zestaw informacji statystycznych charakteryzujących sytuację społeczno-gospodarczą, a także stan środowiska naturalnego w województwie według podregionów, powiatów i gmin. Opracowanie to stanowi istotne uzupełnienie treści ukazującego się równoległe Rocznika Statystycznego Województwa Pomorskiego.

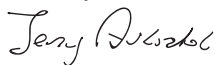
Dane statystyczne, pogrupowane w 16 działach tematycznych, poprzedzają uwagi ogólne, w których wyjaśnione zostały stosowane pojęcia i definicje – ich pełniejszą wersję odnaleźć można w „Roczniku Statystycznym Województwa Pomorskiego”. Zamieszczony materiał statystyczny wzbogacono wykresami.

Publikacja, poza wydaniem książkowym, dostępna jest na stronie internetowej Urzędu <http://gdansk.stat.gov.pl>.

Bardziej szczegółowe informacje dostępne są na stronie internetowej GUS <http://stat.gov.pl>→Banki i bazy danych→Bank Danych Lokalnych oraz w ramach Platformy Analitycznej SWAiD – Dziedziczne Bazy Wiedzy.

Oddając do rąk Państwa publikację **Województwo Pomorskie. Podregiony, powiaty, gminy** dziękuję wszystkim osobom i instytucjom za przekazane informacje, które przyczyniły się do wzbogacenia jej treści. Licząc na to, że opracowanie okaże się wartościowym źródłem informacji o naszym województwie, zapraszam uprzejmie Państwa do lektury.

Jerzy Auksztol



Dyrektor Urzędu Statystycznego  
w Gdańsku

## Preface

The Statistical Office in Gdańsk presents a successive edition of its regular yearly publication – **Pomorskie Voivodship. Subregions, powiats, gminas**. The elaboration is rich in statistical information characterizing socio-economic situation and the condition of environment in the Voivodship by subregions, powiats and gminas. The elaboration makes a valuable supplement to the content of the simultaneously issued Yearbook.

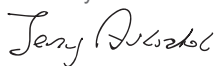
The presentation of statistical data grouped in 16 thematic chapters is preceded by general notes which explain the applied definitions and notions in brief – their more detailed version can be found in the “Statistical Yearbook of Pomorskie Voivodship”. The statistical information has been enriched with graphs.

This publication, apart from printed edition, is also available on the website of the Office <http://gdansk.stat.gov.pl>.

More detailed information is available on the website of Statistics Poland: <http://stat.gov.pl>→Banks and databases→Local Data Bank and within SWAiD Analytical Platform – Knowledge Databases.

Presenting the publication **Pomorskie Voivodship. Subregions, powiats, gminas** I would sincerely like to thank all persons and institutions for their assistance in providing data, which have contributed to enriching the contents of this elaboration. Hoping that the publication will provide a valuable source of information about our Voivodship, I kindly invite you to read it.

Jerzy Auksztol



Director of Statistical Office  
in Gdańsk



## SPIS RZECZY

## CONTENTS

	Str. Page
<b>Przedmowa</b> .....	<b>Preface</b> ..... 3-4
<b>Spis tablic i map</b> .....	<b>List of tables and maps</b> ..... 6-10
<b>Objaśnienia znaków umownych. Ważniejsze skróty</b> .....	<b>Symbols. Major abbreviations</b> ..... 11-12
<b>Uwagi ogólne</b> .....	<b>General notes</b> ..... 13-15
<b>Tablice przeglądowe</b>	<b>Review tables</b>
I. Ważniejsze dane o województwie .....	Major data on the Voivodship ..... 16-33
II. Wybrane dane o podregionach i powiatach .....	Selected data by subregions and powiats ..... 34-45
<b>Działy</b>	<b>Chapters</b>
I. Stan i ochrona środowiska .....	Environmental protection ..... 46-64
II. Podział administracyjny i samorząd terytorialny	Administrative division and territorial government 65-72
III. Bezpieczeństwo publiczne .....	Public safety ..... 73-76
IV. Powierzchnia i ludność .....	Area and population ..... 77-105
V. Rynek pracy. Wynagrodzenia .....	Labour market. Wages and salaries ..... 106-137
VI. Mieszkania. Infrastruktura komunalna .....	Dwellings. Municipal infrastructure ..... 138-165
VII. Edukacja i wychowanie .....	Education ..... 166-193
VIII. Ochrona zdrowia i pomoc społeczna .....	Health care and social welfare ..... 194-204
IX. Kultura. Turystyka. Sport .....	Culture. Tourism. Sport ..... 205-214
X. Leśnictwo .....	Forestry ..... 215-230
XI. Transport .....	Transport ..... 231-234
XII. Handel .....	Trade ..... 235-236
XIII. Finanse publiczne .....	Public finance ..... 237-276
XIV. Inwestycje. Środki trwałe .....	Investments. Fixed assets ..... 277-280
XV. Rachunki regionalne .....	Regional accounts ..... 281-283
XVI. Podmioty gospodarki narodowej .....	Entities of the national economy ..... 284-300
<b>Mapy</b> .....	<b>Maps</b> ..... 301-312

## SPIS TABLIC

## LIST OF TABLES

	Tabl. Table	Str. Page
<b>DZIAŁ I</b>		
<b>STAN I OCHRONA ŚRODOWISKA</b>		
Uwagi ogólne .....	x	46
Pobór wody na potrzeby gospodarki narodowej i ludności w 2018 r. ....	1	52
Powierzchnia i pobór wody do nawodnień w rolnictwie i leśnictwie oraz napełniania stawów rybnych w 2018 r. ....	2	53
Zużycie wody na potrzeby gospodarki narodowej i ludności w 2018 r. ....	3	54
Ścieki przemysłowe i komunalne oraz ludność korzystająca z oczyszczalni ścieków w 2018 r. ....	4	55
Oczyszczalnie ścieków w 2018 r. ....	5	56
Emisja i redukcja zanieczyszczeń powietrza w 2018 r. ....	6	58
Ochrona przyrody i krajobrazu w 2018 r. ....	7	59
Odpady wytworzone i dotychczas składowane (nagromadzone) oraz tereny ich składowania w 2018 r. ....	8	60
Odpady komunalne zmieszane, nieczystości ciekłe i składowiska w 2018 r. ....	9	61
Nakłady na środki trwałe służące ochronie środowiska i gospodarce wodnej według wybranych kierunków inwestowania w 2018 r. (ceny bieżące) .....	10	62
Nakłady na środki trwałe służące ochronie środowiska i gospodarce wodnej według źródeł finansowania w 2018 r. (ceny bieżące) .....	11	63
<b>DZIAŁ II</b>		
<b>PODZIAŁ ADMINISTRACYJNY I SAMORZĄD TERYTORIALNY</b>		
Uwagi ogólne .....	x	65
Jednostki podziału terytorialnego w 2018 r. ....	1(12)	65
Radni rad gmin według płci, wieku i poziomu wykształcenia w 2018 r. ....	2(13)	66
Radni rad powiatów i rad miast w miastach na prawach powiatu według płci, wieku i poziomu wykształcenia w 2018 r. ....	3(14)	72
<b>DZIAŁ III</b>		
<b>BEZPIECZEŃSTWO PUBLICZNE</b>		
Uwagi ogólne .....	x	73
Przestępstwa stwierdzone przez Policję w zakończonych postępowaniach przygotowawczych w 2018 r. ....	1(15)	74
Wskaźniki wykrywalności sprawców przestępstw stwierdzonych przez Policję w 2018 r. ....	2(16)	75
Zarejestrowana działalność Państwowej Straży Pożarnej w 2018 r. ....	3(17)	76
<b>CHAPTER I</b>		
<b>ENVIRONMENTAL PROTECTION</b>		
General notes .....	x	46
Water withdrawal for needs of the national economy and population in 2018 .....	1	52
Area and water withdrawal for irrigation in agriculture and forestry as well as water for filling fish ponds in 2018 .....	2	53
Water consumption for needs of the national economy and population in 2018 .....	3	54
Industrial and municipal wastewater and population connected to wastewater treatment plants in 2018 .....	4	55
Wastewater treatment plants in 2018 .....	5	56
Emission and reduction of air pollutants in 2018 .....	6	58
Nature and landscape protection in 2018 .....	7	59
Waste generated and landfilled up to now (accumulated) as well as their storage yards areas in 2018 .....	8	60
Mixed municipal waste, liquid waste and landfill sites in 2018 .....	9	61
Outlays on fixed assets for environmental protection and water management by selected directions of investing in 2018 (current prices) .....	10	62
Outlays on fixed assets for environmental protection and water management by financing source in 2018 (current prices) .....	11	63
<b>CHAPTER II</b>		
<b>ADMINISTRATIVE DIVISION AND TERRITORIAL GOVERNMENT</b>		
General notes .....	x	65
Territorial division units in 2018 .....	1(12)	65
Councillors of gmina councils by sex, age and educational level in 2018 .....	2(13)	66
Councillors of powiat councils and city councils in cities with powiat status by sex, age and educational level in 2018 .....	3(14)	72
<b>CHAPTER III</b>		
<b>PUBLIC SAFETY</b>		
General notes .....	x	73
Ascertained crimes by the Police in completed preparatory proceedings in 2018 .....	1(15)	74
Rates of detectability of delinquents in ascertained crimes by the Police in 2018 .....	2(16)	75
Registered activity of the State Fire Service in 2018 .....	3(17)	76

	Tabl. Table	Str. Page
<b>DZIAŁ IV</b>		
<b>POWIERZCHNIA I LUDNOŚĆ</b>		
Uwagi ogólne .....	x	77
Powierzchnia i ludność w 2018 r. ....	1(18)	80
Ludność według płci oraz biologicznych i edukacyjnych grup wieku w 2018 r. ....	2(19)	92
Ruch naturalny ludności w 2018 r. ....	3(20)	93
Małżeństwa, rozwody i separacje w 2018 r. ....	4(21)	99
Zgony według wybranych przyczyn w 2017 r. ....	5(22)	100
Migracje wewnętrzne i zagraniczne ludności na pobyt stały w 2018 r. ....	6(23)	101
Migracje wewnętrzne ludności na pobyt stały w 2018 r. ....	7(24)	102
<b>DZIAŁ V</b>		
<b>RYNEK PRACY. WYNAGRODZENIA</b>		
Uwagi ogólne .....	x	106
Pracujący w 2018 r. ....	1(25)	111
Przeciętne zatrudnienie w 2018 r. ....	2(26)	121
Bezrobotni zarejestrowani i stopa bezrobocia w 2018 r. ....	3(27)	122
Bezrobotni nowo zarejestrowani i wyrejestrowani oraz oferty pracy w 2018 r. ....	4(28)	123
Bezrobotni zarejestrowani według płci w 2018 r. ....	5(29)	124
Bezrobotni zarejestrowani według wieku i poziomu wykształcenia w 2018 r. ....	6(30)	129
Bezrobotni zarejestrowani według czasu pozostawania bez pracy w 2018 r. ....	7(31)	130
Bezrobotni zarejestrowani według stażu pracy w 2018 r. ....	8(32)	131
Bezrobotni zarejestrowani będący w szczególnej sytuacji na rynku pracy w 2018 r. ....	9(33)	132
Poszkodowani w wypadkach przy pracy oraz liczba dni niezdolności do pracy spowodowanej wypadkami w 2018 r. ....	10(34)	133
Zatrudnieni w warunkach zagrożenia w 2018 r. ....	11(35)	134
Zatrudnieni w warunkach zagrożenia czynnikami szkodliwymi i niebezpiecznymi dla zdrowia w 2018 r. ....	12(36)	135
Zatrudnieni na stanowiskach pracy, dla których dokonano oceny ryzyka zawodowego w 2018 r. ....	13(37)	136
Przeciętne miesięczne wynagrodzenia brutto w 2018 r. ....	14(38)	137
<b>DZIAŁ VI</b>		
<b>MIESZKANIA. INFRASTRUKTURA KOMUNALNA</b>		
Uwagi ogólne .....	x	138
Zasoby mieszkaniowe w 2018 r. ....	1(39)	141
Mieszkania w zasobach mieszkaniowych wyposażone w instalacje w 2018 r. ....	2(40)	147
Budynki oddane do użytkowania w 2018 r. ....	3(41)	148
Mieszkania oddane do użytkowania w 2018 r. ...	4(42)	149
Wybrane wskaźniki w zakresie mieszkań oddanych do użytkowania w 2018 r. ....	5(43)	155
<b>CHAPTER IV</b>		
<b>AREA AND POPULATION</b>		
General notes .....	x	77
Area and population in 2018 .....	1(18)	80
Population by sex and biological and educational age groups in 2018 .....	2(19)	92
Vital statistics of population in 2018 .....	3(20)	93
Marriages, divorces and separations in 2018 .....	4(21)	99
Deaths by selected causes in 2017 .....	5(22)	100
Internal and international migration of population for permanent residence in 2018 .....	6(23)	101
Internal migration of population for permanent residence in 2018 .....	7(24)	102
<b>CHAPTER V</b>		
<b>LABOUR MARKET. WAGES AND SALARIES</b>		
General notes .....	x	106
Employed persons in 2018 .....	1(25)	111
Average paid employment in 2018 .....	2(26)	121
Registered unemployed persons and unemployment rate in 2018 .....	3(27)	122
Newly registered unemployed persons and persons removed from unemployment rolls as well as job offers in 2018 .....	4(28)	123
Registered unemployed persons by sex in 2018 ...	5(29)	124
Registered unemployed persons by age and educational level in 2018 .....	6(30)	129
Registered unemployed persons by duration of unemployment in 2018 .....	7(31)	130
Registered unemployed persons by work seniority in 2018 .....	8(32)	131
Registered unemployed persons in a specific situation on the labour market in 2018 .....	9(33)	132
Persons injured in accidents at work and days lost due to accidents in 2018 .....	10(34)	133
Exposure to risk factors at work in 2018 .....	11(35)	134
Exposure to physical health risk factors in 2018 ...	12(36)	135
Employees at workstations assessed for occupational risk in 2018 .....	13(37)	136
Average monthly gross wages and salaries in 2018 .....	14(38)	137
<b>CHAPTER VI</b>		
<b>DWELLINGS. MUNICIPAL INFRASTRUCTURE</b>		
General notes .....	x	138
Dwelling stocks in 2018 .....	1(39)	141
Dwellings in dwelling stocks fitted with installations in 2018 .....	2(40)	147
Buildings completed in 2018 .....	3(41)	148
Dwellings completed in 2018 .....	4(42)	149
Selected indices of dwellings completed in 2018	5(43)	155

	Tabl. Table	Str. Page
Mieszkania oddane do użytkowania wyposażone w instalacje w 2018 r. ....	Dwellings completed fitted with installations in 2018 .....	6(44) 156
Mieszkania oddane do użytkowania według form budownictwa w 2018 r. ....	Dwellings completed by forms of construction in 2018 .....	7(45) 157
Wodociągi i kanalizacja w 2018 r. ....	Water supply and sewage systems in 2018 .....	8(46) 158
Sieć gazowa oraz odbiorcy i zużycie gazu z sieci w gospodarstwach domowych w 2018 r. ....	Gas supply network as well as consumers and consumption of gas from gas supply system in households in 2018 .....	9(47) 164
Odbiorcy oraz zużycie energii elektrycznej w gospodarstwach domowych w 2018 r. ....	Consumers and consumption of electricity in households in 2018 .....	10(48) 165
<b>DZIAŁ VII</b>	<b>CHAPTER VII</b>	
<b>EDUKACJA I WYCHOWANIE</b>	<b>EDUCATION</b>	
Uwagi ogólne .....	General notes .....	x 166
Szkoły podstawowe dla dzieci i młodzieży w roku szkolnym 2018/19 .....	Primary schools for children and youth in the 2018/19 school year .....	1(49) 169
Gimnazja dla dzieci i młodzieży w roku szkolnym 2018/19 .....	Lower secondary schools for children and youth in the 2018/19 school year .....	2(50) 174
Branżowe szkoły I stopnia dla młodzieży oraz szkoły specjalne przysposabiające do pracy w roku szkolnym 2018/19 .....	Stage I sectoral vocational schools for youth and special job-training schools in the 2018/19 school year .....	3(51) 179
Licea ogólnokształcące dla młodzieży w roku szkolnym 2018/19 .....	General secondary schools for youth in the 2018/19 school year .....	4(52) 180
Technika i ogólnokształcące szkoły artystyczne dla młodzieży w roku szkolnym 2018/19 .....	Technical secondary schools and general art schools for youth in the 2018/19 school year ....	5(53) 181
Szkoły policealne w roku szkolnym 2018/19 .....	Post-secondary schools in the 2018/19 school year .....	6(54) 182
Uczący się języków obcych w szkołach podstawowych i gimnazjach dla dzieci i młodzieży w roku szkolnym 2018/19 .....	Pupils and students learning foreign languages in primary schools and lower secondary schools for children and youth in the 2018/19 school year .....	7(55) 183
Uczący się języków obcych w szkołach ponadgimnazjalnych i ponadpodstawowych dla młodzieży oraz policealnych w roku szkolnym 2018/19 .....	Students learning foreign languages in upper secondary and post-primary schools for youth and in post-secondary schools in the 2018/19 school year .....	8(56) 185
Szkoły dla dorosłych w roku szkolnym 2018/19 .....	Schools for adults in the 2018/19 school year .....	9(57) 187
Wychowanie przedszkolne w roku szkolnym 2018/19 .....	Pre-primary education in the 2018/19 school year .....	10(58) 188
<b>DZIAŁ VIII</b>	<b>CHAPTER VIII</b>	
<b>OCHRONA ZDROWIA I POMOC SPOŁECZNA</b>	<b>HEALTH CARE AND SOCIAL WELFARE</b>	
Uwagi ogólne .....	General notes .....	x 194
Łóżka w szpitalach ogólnych, apteki ogólnodostępne i punkty apteczne w 2018 r. ....	Beds in general hospitals, generally available pharmacies and pharmaceutical outlets in 2018 .....	1(59) 198
Ambulatoryjna opieka zdrowotna w 2018 r. ....	Out-patient health care in 2018 .....	2(60) 199
Żłobki i kluby dziecięce w 2018 r. ....	Nurseries and children's clubs in 2018 .....	3(61) 200
Rodzinną pieczę zastępczą w 2018 r. ....	Family foster care in 2018 .....	4(62) 201
Instytucjonalna pieczę zastępcza w 2018 r. ....	Institutional foster care in 2018 .....	5(63) 202
Pomoc społeczna stacjonarna w 2018 r. ....	Stationary social welfare in 2018 .....	6(64) 204
<b>DZIAŁ IX</b>	<b>CHAPTER IX</b>	
<b>KULTURA. TURYSTYKA. SPORT</b>	<b>CULTURE. TOURISM. SPORT</b>	
Uwagi ogólne .....	General notes .....	x 205
Biblioteki publiczne (z filiami) w 2018 r. ....	Public libraries (with branches) in 2018 .....	1(65) 206
Muzea w 2018 r. ....	Museums in 2018 .....	2(66) 211
Kina stałe w 2018 r. ....	Indoor cinemas in 2018 .....	3(67) 212
Baza noclegowa turystyki w 2018 r. ....	Tourist accommodation establishments in 2018 ....	4(68) 213
Kluby sportowe w 2018 r. ....	Sports clubs in 2018 .....	5(69) 214

	Tabl. Table	Str. Page
<b>DZIAŁ X</b>		
<b>LEŚNICTWO</b>		
Uwagi ogólne .....	x	215
Powierzchnia gruntów leśnych w 2018 r. ....	1(70)	216
Powierzchnia lasów w 2018 r. ....	2(71)	222
Grunty nieleśne zalesione i przeznaczone do zalesienia w 2018 r. ....	3(72)	228
Lasy prywatne i gminne w 2018 r. ....	4(73)	230
<b>DZIAŁ XI</b>		
<b>TRANSPORT</b>		
Uwagi ogólne .....	x	231
Drogi publiczne w 2018 r. ....	1(74)	232
Pojazdy samochodowe i ciągniki zarejestrowane w 2018 r. ....	2(75)	233
Wypadki drogowe i ich ofiary w 2018 r. ....	3(76)	234
<b>DZIAŁ XII</b>		
<b>HANDEL</b>		
Uwagi ogólne .....	x	235
Targowiska w 2018 r. ....	1(77)	235
<b>DZIAŁ XIII</b>		
<b>FINANSE PUBLICZNE</b>		
Uwagi ogólne .....	x	237
Dochody budżetów gmin według rodzajów w 2018 r. ....	1(78)	240
Wydatki budżetów gmin według rodzajów w 2018 r. ....	2(79)	250
Wydatki budżetów gmin według działów w 2018 r. ....	3(80)	256
Dochody i wydatki budżetów gmin na 1 mieszkańca w 2018 r. ....	4(81)	264
Dochody budżetów powiatów i miast na prawach powiatu według rodzajów w 2018 r. ....	5(82)	268
Dochody budżetów powiatów i miast na prawach powiatu według działów w 2018 r. ....	6(83)	270
Wydatki budżetów powiatów i miast na prawach powiatu według rodzajów w 2018 r. ....	7(84)	272
Wydatki budżetów powiatów i miast na prawach powiatu według działów w 2018 r. ....	8(85)	274
Dochody i wydatki budżetów powiatów i miast na prawach powiatu na 1 mieszkańca w 2018 r. ....	9(86)	276
<b>DZIAŁ XIV</b>		
<b>INWESTYCJE. ŚRODKI TRWAŁE</b>		
Uwagi ogólne .....	x	277
Nakłady inwestycyjne w przedsiębiorstwach w 2018 r. (ceny bieżące) .....	1(87)	249
Wartość brutto środków trwałych w przedsiębiorstwach w 2018 r. (bieżące ceny ewidencyjne) .....	2(88)	280
<b>DZIAŁ XV</b>		
<b>RACHUNKI REGIONALNE</b>		
Uwagi ogólne .....	x	281
Produkt krajowy brutto (ceny bieżące) .....	1(89)	282
Wartość dodana brutto według rodzajów działalności (ceny bieżące) .....	2(90)	283
<b>CHAPTER X</b>		
<b>FORESTRY</b>		
General notes .....	x	215
Forest land in 2018 .....	1(70)	216
Forest area in 2018 .....	2(71)	222
Non-forest land afforested and designated for afforestation in 2018 .....	3(72)	228
Private and gmina forests in 2018 .....	4(73)	230
<b>CHAPTER XI</b>		
<b>TRANSPORT</b>		
General notes .....	x	231
Public roads in 2018 .....	1(74)	232
Registered road vehicles and tractors in 2018 .....	2(75)	233
Road accidents and their casualties in 2018 .....	3(76)	234
<b>CHAPTER XII</b>		
<b>TRADE</b>		
General notes .....	x	235
Marketplaces in 2018 .....	1(77)	235
<b>CHAPTER XIII</b>		
<b>PUBLIC FINANCE</b>		
General notes .....	x	237
Revenue of gminas budgets by type in 2018 .....	1(78)	240
Expenditure of gminas budgets by type in 2018 .....	2(79)	250
Expenditure of gminas budgets by division in 2018 .....	3(80)	256
Revenue and expenditure of gminas budgets per capita in 2018 .....	4(81)	264
Revenue of powiats budgets and cities with powiat status by type in 2018 .....	5(82)	268
Revenue of powiats budgets and cities with powiat status by division in 2018 .....	6(83)	270
Expenditure of powiats budgets and cities with powiat status by type in 2018 .....	7(84)	272
Expenditure of powiats budgets and cities with powiat status by division in 2018 .....	8(85)	274
Revenue and expenditure of powiats budgets and cities with powiat status per capita in 2018 .....	9(86)	276
<b>CHAPTER XIV</b>		
<b>INVESTMENTS. FIXED ASSETS</b>		
General notes .....	x	277
Investment outlays in enterprises in 2018 (current prices) .....	1(87)	249
Gross value of fixed assets in enterprises in 2018 (current book-keeping prices) .....	2(88)	280
<b>CHAPTER XV</b>		
<b>REGIONAL ACCOUNTS</b>		
General notes .....	x	281
Gross domestic product (current prices) .....	1(89)	282
Gross value added by kinds of activities (current prices) .....	2(90)	283

	Tabl. Table	Str. Page
<b>DZIAŁ XVI</b>		
<b>PODMIOTY GOSPODARKI NARODOWEJ</b>		
Uwagi ogólne .....	x	284
Podmioty gospodarki narodowej w rejestrze REGON w 2018 r. ....	1(91)	285
Podmioty gospodarki narodowej w rejestrze REGON według wybranych sekcji w 2018 r. ....	2(92)	293
Spółki handlowe według form prawnych w 2018 r. ....	3(93)	300

## SPIS MAP

## LIST OF MAPS

	Str. Page
Województwo pomorskie w 2018 r. ....	301
Ludność w 2018 r. ....	302
Ruch naturalny ludności w 2018 r. ....	303
Saldo migracji wewnętrznych i zagranicznych na pobyt stały na 1000 ludności w 2018 r. ....	304
Stopa bezrobocia rejestrowanego w 2018 r. ....	305
Wybrane kategorie bezrobotnych w % ogółem w 2018 r. ....	306
Mieszkania oddane do użytkowania .....	307
Biblioteki publiczne w 2018 r. ....	308
Lesistość w 2018 r. ....	309
Dochody i wydatki budżetów gmin na 1 mieszkańca w 2018 r. ....	310
Dochody, wydatki i wynik budżetów powiatów oraz miast na prawach powiatu na 1 mieszkańca w 2018 r. ....	311
Podmioty gospodarki narodowej na 1000 ludności w 2018 r. ....	312

## OBJAŚNIENIA ZNAKÓW UMOWNYCH SYMBOLS

- Kreska (-) – zjawisko nie wystąpiło.  
magnitude zero.
- Zero: (0) – zjawisko istniało w wielkości mniejszej od 0,5;  
magnitude not zero, but less than 0.5 of a unit;  
(0,0) – zjawisko istniało w wielkości mniejszej od 0,05.  
magnitude not zero, but less than 0.05 of a unit.
- Kropka (+) – zupełny brak informacji lub brak informacji wiarygodnych.  
data not available or not reliable.
- Znak x – wypełnienie pozycji jest niemożliwe lub niecelowe.  
not applicable.
- Znak  $\Delta$  – oznacza, że nazwy zostały skrócone w stosunku do obowiązującej klasyfikacji; ich pełne nazwy podano w uwagach ogólnych do publikacji, ust. 15 na str. 15.  
categories of applied classification are presented in abbreviated form; their full names are given in the general notes to the publication, item 15 on page 15.
- Znak # – oznacza, że dane nie mogą być opublikowane ze względu na konieczność zachowania tajemnicy statystycznej w rozumieniu ustawy o statystyce publicznej.  
data should not be published due to the necessity of maintaining statistical confidentiality in accordance with the Law on Official Statistics.
- „W tym”  
“Of which” – oznacza, że nie podaje się wszystkich składników sumy.  
indicates that not all elements of the sum are given.
- Comma (,) – used in figures represents the decimal point.

## WAŻNIEJSZE SKRÓTY MAJOR ABBREVIATIONS

tys.	= tysiąc	d	= doba
mln	= milion	24 h	= 24 hours
zł	= złoty	r.	= rok
PLN	= zloty	cd.	= ciąg dalszy
szt.	= sztuka	cont.	= continued
wol.	= wolumin	dok.	= dokończenie
vol.	= volume	cont.	= continued
kg	= kilogram	p.proc.	= punkt procentowy
	kilogram	poz.	= pozycja

**WAŻNIEJSZE SKRÓTY (dok.)**  
**MAJOR ABBREVIATIONS (cont.)**

dt	= decytona deciton	pkt	= punkt
t	= tona tonne	tabl.	= tablica table
km	= kilometr kilometre	ust.	= ustęp
m <sup>2</sup>	= metr kwadratowy square metre	Dz. U.	= Dziennik Ustaw
ha	= hektar hectare	itd.	= i tak dalej
km <sup>2</sup>	= kilometr kwadratowy square kilometre	itp.	= i tym podobne
l	= litr litre	etc.	= and the like
m <sup>3</sup>	= metr sześcienny cubic metre	m.in.	= między innymi
dam <sup>3</sup>	= dekametr sześcienny cubic decametre	i.a.	inter alia
kWh	= kilowatogodzina kilowatt • hour	np.	= na przykład
GWh	= gigawatogodzina gigawatt • hour	e.g.	= for example
nr (Nr)	= numer	tj.	= to jest
No.	= number	i.e.	= that is
		ozn.	= to znaczy
		i.e.	= that is
		tw.	= tak zwany
		ww.	= wyżej wymienione



## UWAGI OGÓLNE

1. Dane zamieszczone w publikacji – jeśli nie zaznaczono inaczej – podano w **każdorazowym podziale administracyjnym** oraz zgodnie z każdorazowym stanem organizacyjnym gospodarki narodowej.

W tablicach zawierających informacje w podziale na **miasta i wieś**, przez „**miasta**” rozumie się gminy miejskie oraz miasta w gminach miejsko-wiejskich, przez „**wieś**” – gminy wiejskie oraz obszary wiejskie w gminach miejsko-wiejskich.

2. Dane prezentowane dla podregionów, powiatów i gmin odpowiadają poziomowi 3, 4 i 5 **Nomenklatury Jednostek Terytorialnych do Celów Statystycznych**, opracowanej na podstawie Klasyfikacji Jednostek Terytorialnych do Celów Statystycznych (NUTS), obowiązującej w krajach Unii Europejskiej, zgodnie z Rozporządzeniem (WE) Nr 1059/2003 Parlamentu Europejskiego i Rady z dnia 26 maja 2003 r. (Dz. Urz. UE L 154 z 21 czerwca 2003 r., z późniejszymi zmianami). Od 1 stycznia 2018 r. obowiązują zmiany wprowadzone Rozporządzeniem Komisji (UE) 2016/2066 z dnia 21 listopada 2016 r., zgodnie z którym od 1 stycznia 2018 r. Polskę podzielono na 3 poziomy, w ramach których funkcjonuje 97 jednostek statystycznych NUTS.

**Podregiony** (poziom 3) grupują – w ramach każdego województwa – jednostki szczebla powiatowego (73 jednostki).

3. Prezentowane dane – jeśli nie zaznaczono inaczej – dotyczą **całej gospodarki narodowej**, tj. wszystkich podmiotów zlokalizowanych na terenie województwa, bez względu na formy organizacyjne i formy własności.

4. Dane prezentuje się:

1) w układzie **Polskiej Klasyfikacji Działalności – PKD 2007**, opracowanej na podstawie Statystycznej Klasyfikacji Działalności Gospodarczej we Wspólnocie Europejskiej – Statistical Classification of Economic Activities in the European Community – NACE Rev. 2. PKD 2007 wprowadzona została z dniem 1 stycznia 2008 r. rozporządzeniem Rady Ministrów z dnia 24 grudnia 2007 r. (Dz. U. Nr 251, poz. 1885, z późniejszymi zmianami).

W ramach PKD 2007 wyodrębniono „**Przemysł**” jako dodatkowe grupowanie, które obejmuje sekcje: „Górnictwo i wydobywanie”, „Przetwórstwo przemysłowe”, „Wytwarzanie i zaopatrywanie w energię elektryczną, gaz, parę wodną, gorącą wodę i powietrze do układów klimatyzacyjnych” oraz „Dostawa wody; gospodarowanie ściekami i odpadami oraz działalność związana z rekultywacją”.

2) według **sektorów własności**:

– **sektor publiczny** – grupujący własność państwową (Skarbu Państwa i państwowych osób prawnych), własność jednostek samorządu terytorialnego oraz „własność mieszaną” z przewagą kapitału (mienia) podmiotów sektora publicznego,

## GENERAL NOTES

1. Data in the publication – unless otherwise indicated – are presented according to **the administrative division in a given period** as well as in accordance with the respective organisational status of units of the national economy.

In the tables containing information divided into **urban and rural area**, the term “**urban areas**” is understood as urban gminas and towns in urban-rural gminas, while a “**rural areas**” is understood as rural gminas and rural area in urban-rural gminas.

2. Data presented for subregions, powiats and gminas correspond to levels 3, 4 and 5 of the **Nomenclature of Territorial Units for Statistical Purposes**, compiled on the basis of the Nomenclature of Territorial Units for Statistics (NUTS) obligatory in the countries of the European Union according to the Regulation (EC) No. 1059/2003 of the European Parliament and of the Council of 26th May 2003 (Official Journal of the EU L 154, 21st June 2003, with later amendments). Since 1st January 2018 were obligatory amendments introduced by Commission Regulation (EU) 2016/2066 of 21st November 2016, according to which since 1st January 2018 Poland is divided into 3 levels, under which there are 97 NUTS statistical units in Poland.

**Subregions** (level 3) grouping together powiats within each voivodship (73 units).

3. Presented data – unless otherwise indicated – concern **the entire national economy**, i.e., all units located on the voivodship territory regardless of organisational and ownership forms.

4. Data are presented:

1) according to the **Polish Classification of Activities – PKD 2007**, compiled on the basis of the Statistical Classification of Economic Activities in the European Community – NACE Rev. 2. PKD 2007 was introduced on 1st January 2008 by the decree of the Council of Ministers, dated 24th December 2007 (Journal of Laws No. 251, item 1885, with later amendments).

The item “**Industry**” was introduced as an additional grouping, including sections: “Mining and quarrying”, “Manufacturing”, “Electricity, gas, steam and air conditioning supply” as well as “Water supply; sewerage, waste management and remediation activities”.

2) according to **ownership sectors**:

– **public sector** – grouping state ownership (of the State Treasury and state legal persons), the ownership of local government units as well as “mixed ownership” with a predominance of capital (property) of public sector entities,

– **sektor prywatny** – grupujący własność prywatną krajową (osób fizycznych i pozostałych jednostek prywatnych), własność zagraniczną (osób zagranicznych) oraz „własność mieszaną” z przewagą kapitału (mienia) podmiotów sektora prywatnego i brakiem przewagi sektorowej w kapitale (mieniu) podmiotu.

„Własność mieszana” określana jest głównie dla spółek i wyznaczana na podstawie struktury kapitału (mienia) deklarowanego we wniosku rejestracyjnym spółki.

5. Prezentowane informacje zostały przedstawione stosownie do zakresu prowadzonych badań, uwzględniających podmioty klasyfikowane według kryterium **liczby pracujących** i – jeśli nie zaznaczono inaczej – obejmują podmioty o liczbie pracujących:

- do 9 osób,
- od 10 do 49 osób,
- 50 osób i więcej.

6. Dane w podziale według sekcji PKD 2007 oraz w podziale terytorialnym opracowano – jeśli nie zaznaczono inaczej – tzw. metodą przedsiębiorstw.

**Metoda przedsiębiorstw (podmiotowa)** oznacza przyjmowanie całych podmiotów gospodarki narodowej za podstawę grupowania wszystkich danych charakteryzujących ich działalność według poszczególnych poziomów klasyfikacyjnych i podziałów terytorialnych.

7. Przez **podmioty gospodarki narodowej** rozumie się jednostki prawne, tj. osoby prawne, jednostki organizacyjne niemające osobowości prawnej oraz osoby fizyczne prowadzące działalność gospodarczą.

Pod pojęciem **podmiotów gospodarczych** rozumie się podmioty prowadzące działalność gospodarczą (produkcyjną i usługową) na własny rachunek w celu osiągnięcia zysku.

8. Jako **ceny stałe** przyjęto w przypadku produkcji sprzedanej przemysłu:

- ceny stałe 1995 r. (średnie ceny bieżące 1995 r.) w 2000 r.,
- ceny stałe 2000 r. (średnie ceny bieżące 2000 r.) dla lat 2001-2005,
- ceny stałe 2005 r. (średnie ceny bieżące 2005 r.) dla lat 2006-2010,
- ceny stałe 2010 r. (średnie ceny bieżące 2010 r.) dla lat 2011-2015,
- ceny stałe 2015 r. (średnie ceny bieżące 2015 r.) od 2016 r.

9. **Liczby względne (wskaźniki, odsetki)** obliczono z reguły na podstawie danych bezwzględnych wyrażonych z większą dokładnością niż podano w tablicach.

10. Do przeliczeń danych według liczby ludności – jeśli nie zaznaczono inaczej – przyjęto liczbę ludności według krajowej definicji zamieszkania, opracowaną metodą bilansową.

Przy **przeliczaniu na 1 mieszkańca (1000 ludności itp.)** danych według stanu w końcu roku (np. łóżka w szpitalach, środki trwałe) przyjęto liczbę ludności według stanu w dniu 31 grudnia, a przy przeliczaniu danych charakteryzujących wielkość zjawiska w ciągu roku (np. ruch naturalny ludności, produkcja) – według stanu w dniu 30 czerwca.

– **private sector** – grouping private domestic ownership (of natural persons and other private units), foreign ownership (of foreign persons) as well as “mixed ownership” with a predominance of capital (property) of private sector entities and lack of predominance of public or private sector in capital (property) of the entity.

“Mixed ownership” is defined mainly for companies and determined on the basis of the capital (property) structure as declared in a company's registration application.

5. Information is presented in compliance with the scope of conducted surveys, considering entities classified according to the criterion of the **number of persons employed**, and – unless otherwise indicated – include entities employing:

- up to 9 persons,
- from 10 to 49 persons,
- 50 persons and more.

6. Data according to NACE Rev. 2 sections and according to territorial division are compiled – unless otherwise indicated – using the enterprise method.

In the **enterprise (entity) method** the entire organisational unit of entities in the national economy is the basis for grouping all data describing their activity according to individual classification levels and territorial divisions.

7. The term **entities of the national economy** is understood as legal entities, i.e. legal persons, organisational entities without legal personality as well as natural persons conducting economic activity.

The term **economic entities** is understood as entities conducting economic activity (production and services) on their own-account in order to earn a profit.

8. **Constant prices** were adopted in sold production of industry as follows:

- 1995 constant prices (1995 average current prices) in 2000,
- 2000 constant prices (2000 average current prices) for 2001-2005,
- 2005 constant prices (2005 average current prices) for 2006-2010,
- 2010 constant prices (2010 average current prices) for 2011-2015,
- 2015 constant prices (2015 average current prices) since 2016.

9. **Relative numbers (indices, percentages)** are, as a rule, calculated on the basis of absolute data expressed with higher precision than that presented in the tables.

10. For the purpose of calculating data by population number – unless otherwise indicated – the population number according to the national definition of residence, compiled using the balance method, was adopted.

When **computing data per capita (1000 population, etc.)** as at the end of a year (e.g. beds in hospitals, fixed assets), the population as of 31st December was adopted, whereas data describing the magnitude of a phenomenon during a year (e.g. vital statistics of population, production) – as of 30th June.

Dla lat 2000-2009 do przeliczeń przyjęto liczbę ludności zbilansowaną w oparciu o wyniki Narodowego Spisu Powszechnego Ludności i Mieszkań 2002, a od 2010 r. – liczbę ludności zbilansowaną w oparciu o wyniki Narodowego Spisu Powszechnego Ludności i Mieszkań 2011 (za wyjątkiem działu „Rachunki Regionalne”, w którym dane na 1 mieszkańca dla lat 2009-2017 obliczono na podstawie liczby ludności uwzględniające wyniki Narodowego Spisu Powszechnego Ludności i Mieszkań 2011).

11. Dane – jeśli nie zaznaczono inaczej – nie obejmują jednostek budżetowych prowadzących działalność w zakresie obrony narodowej i bezpieczeństwa publicznego.

12. Niektóre informacje za ostatni rok zostały podane na podstawie danych nieostatecznych i mogą ulec zmianie w następnych publikacjach Urzędu Statystycznego.

13. Ze względu na zaokrąglenia danych, w niektórych przypadkach sumy składników mogą się nieznacznie różnić od podanych wielkości „ogółem”.

14. Informacje statystyczne pochodzące ze źródeł spoza Głównego Urzędu Statystycznego opatrzone odpowiednimi notami, zgodnie z zasadą, że jako źródłodawcę podaje się instytucję przekazującą informacje prezentowane w tablicy za ostatni rok.

15. W publikacji zastosowano skróty nazw niektórych poziomów klasyfikacyjnych; zestawienie zastosowanych skrótów i pełnych nazw podaje się poniżej:

#### POLSKA KLASYFIKACJA DZIAŁALNOŚCI – PKD 2007

#### STATISTICAL CLASSIFICATION OF ECONOMIC ACTIVITIES IN THE EUROPEAN COMMUNITY – NACE Rev. 2

skrót	abbreviation	sekcje	sections	pełna nazwa	full name
Handel; naprawa pojazdów samochodowych	Trade; repair of motor vehicles			Handel hurtowy i detaliczny; naprawa pojazdów samochodowych, włączając motocykle	Wholesale and retail trade; repair of motor vehicles and motorcycles
Zakwaterowanie i gastronomia	Accommodation and catering			Działalność związana z zakwaterowaniem i usługami gastronomicznymi	Accommodation and food service activities
Obsługa rynku nieruchomości				Działalność związana z obsługą rynku nieruchomości	
Administrowanie i działalność wspierająca				Działalność w zakresie usług administrowania i działalności wspierająca	

16. Wyjaśnienia metodyczne dotyczące podstawowych pojęć i metod opracowania danych liczbowych znajdują się w uwagach ogólnych do poszczególnych działów. Rozszerzone wyjaśnienia można znaleźć w Roczniku Statystycznym Województwa Pomorskiego, a bardziej szczegółowe informacje dotyczące poszczególnych dziedzin statystyki – w publikacjach tematycznych oraz w serii „Metodologia badań statystycznych”.

For the years 2000-2009, the number of population, applied in calculations, was balanced on the basis of the results of the Population and Housing Census 2002 and since 2010 – the number of population was balanced on the results of the Population and Housing Census 2011 (excluding chapter “Regional Accounts” in which data per capita for years 2009-2017 were calculated on the basis of the number of population which included the results of the Population and housing Census 2011).

11. Data – unless otherwise indicated – do not include the budgetary entities conducting activity within the scope of national defence and public safety.

12. Selected information for the last year presented on the basis of preliminary data may change in subsequent publications of the Statistical Office.

13. Due to data rounding, in some cases sums of components may slightly differ from the amount given in the item “total”.

14. Statistical information derived from sources other than Statistics Poland is indicated in the appropriate note, with the institution providing the information for the last year presented given as the source.

15. The names of some classification levels used in the publication have been abbreviated; the list of abbreviations used and their full names are given below:

16. Methodological explanations concerning basic definitions and methods of compiling statistical data are in the general notes to individual chapters. More detailed information are contained in the Statistical Yearbook of Pomorskie Voivodship, while more detailed information on particular fields of statistics can be found in thematic publications as well as in the series “Statistical Research Methodology”.

U w a g a. Przeliczeń danych na 1 mieszkańca (1000 ludności itp.) za 2000 r. i 2005 r. dokonano przy przyjęciu N o t e. Calculations of data per capita (1000 population, etc.) for 2000 and 2005 are based on the revised number

## I. WAŻNIEJSZE DANE O WOJEWÓDZTWIE

### MAJOR DATA ON THE VOIVODSHIP

Lp.	WYSZCZEGÓLNIENIE	2000	2005	2010	2013
<b>POWIERZCHNIA</b>					
1	Powierzchnia w km <sup>2</sup> (stan w dniu 31 XII) ....	18293	18293	18310	18310
<b>STAN I OCHRONA ŚRODOWISKA</b>					
	Pobór wody – w % poboru ogółem – na cele:				
2	produkcyjne <sup>a</sup> (poza rolnictwem, leśnictwem, łowiectwem i rybactwem)	41,7	53,5	43,9	41,0
3	eksploatacji sieci wodociągowej <sup>b</sup> .....	47,2	43,3	52,1	54,7
4	Zużycie wody na potrzeby gospodarki narodowej i ludności na 1 km <sup>2</sup> w dam <sup>3</sup> ....	13,1	13,6	11,0	10,3
5	w tym do produkcji przemysłowej .....	6,0	8,0	5,3	4,7
	Ścieki przemysłowe i komunalne odprowadzone do wód lub do ziemi: oczyszczane w % wymagających				
6	oczyszczania .....	92,6	92,3	99,5	99,5
7	nieoczyszczane na 1 km <sup>2</sup> w dam <sup>3</sup> .....	0,6	0,6	0,0	0,0
8	Ludność korzystająca z oczyszczalni ścieków w % ludności ogółem <sup>c</sup> .....	74,3	78,4	79,3	83,1
	Emisja zanieczyszczeń powietrza z zakładów szczególnie uciążliwych dla czystości powietrza w tys. t:				
9	pyłowych .....	5,4	3,5	3,4	2,4
10	gazowych (bez dwutlenku węgla) .....	48,3	41,7	35,3	29,0
	Redukcja zanieczyszczeń powietrza z zakładów szczególnie uciążliwych dla czystości powietrza w % zanieczyszczeń wytworzonych:				
11	pyłowych .....	98,3	98,9	99,1	99,3
12	gazowych (bez dwutlenku węgla) .....	39,4	47,6	66,7	73,9
	Powierzchnia o szczególnych walorach przyrodniczych prawnie chroniona (stan w dniu 31 XII):				
13	w % powierzchni ogólnej .....	32,5	32,6	32,7	32,7
14	na 1 mieszkańca w m <sup>2</sup> .....	2736	2711	2628	2605
15	Odpady wytworzone (z wyłączeniem odpadów komunalnych) <sup>d</sup> na 1 km <sup>2</sup> w t ...	108,0	120,1	99,5	116,2
16	Odpady komunalne zebrane <sup>e</sup> na 1 mieszkańca w kg .....	350	267	301	281
	Nakłady <sup>f</sup> na środki trwałe (ceny bieżące) w % nakładów inwestycyjnych ogółem:				
17	służące ochronie środowiska .....	4,6	3,1	6,4	4,6
18	służące gospodarce wodnej .....	0,8	0,7	1,9	1,7
<b>BEZPIECZEŃSTWO PUBLICZNE</b>					
	Przestępstwa stwierdzone przez Policję <sup>g</sup> w zakończonych postępowaniach przygotowawczych:				
19	w liczbach bezwzględnych .....	102114	99594	81849	65796
20	na 10 tys. ludności .....	470,9	453,3	360,5	287,0
21	Wskaźnik wykrywalności sprawców przestępstw stwierdzonych przez Policję <sup>g</sup> w % .....	48,0	56,9	70,6	63,0

a Z ujęć własnych. b Pobór wody na ujęciach przed wtłoczeniem do sieci. c Ludność korzystająca – środowiska”, ust. 5 na str. 49. e Dane szacunkowe; w 2000 r. określone jako odpady stałe wywiezione; od 2003 r. inwestycji. g Do 2012 r. – łącznie z prokuraturą; od 2014 r. bez czynów karalnych popełnionych przez nieletnich.

a From own intakes. b Water withdrawal by intakes before entering the network. c Population connected – estimated on page 49. e Estimated data; in 2000 defined as solid waste removed; since 2003 data are not comparable with data for office; since 2014 excluding punishable acts committed by juveniles.

skorygowanej liczby ludności uwzględniającej wyniki Narodowego Spisu Powszechnego Ludności i Mieszkań 2002. of population, which considers the results of the Population and Housing Census 2002.

2014	2015	2016	2017	2018	SPECIFICATION	No.
AREA						
18310	18310	18310	18310	18321	Area in km <sup>2</sup> (as of 31 XII)	1
ENVIRONMENTAL PROTECTION						
40,5	43,1	42,6	40,3	39,9	Water withdrawal – in % of total withdrawal – for purposes of: production <sup>a</sup> (excluding agriculture, forestry and fishing)	2
55,2	52,9	53,5	55,8	56,8	exploitation of water supply network <sup>b</sup>	3
10,3	10,9	11,0	10,4	10,9	Consumption of water for needs of the national economy and population per 1 km <sup>2</sup> in dam <sup>3</sup>	4
4,6	5,2	5,1	4,6	4,8	of which for industrial production	5
99,7	99,6	99,9	100,0	99,9	Industrial and municipal wastewater discharged into waters or into the ground: treated in % of requiring treatment	6
0,0	0,0	0,0	0,0	0,0	untreated per 1 km <sup>2</sup> in dam <sup>3</sup>	7
83,7	83,2	83,3	82,7	82,8	Population connected to wastewater treatment plants in % of total population <sup>c</sup>	8
2,2	2,3	1,9	1,5	1,0	Emission of air pollutants from plants of significant nuisance to air quality in thousand tonnes: particulates	9
25,8	28,5	24,0	20,3	17,4	gases (excluding carbon dioxide)	10
99,2	99,3	99,4	99,5	99,7	Reduction of air pollutants from plants of significant nuisance to air quality in % of pollutants produced: particulates	11
79,0	78,4	83,8	85,4	87,0	gases (excluding carbon dioxide)	12
32,7	32,7	32,7	32,6	32,9	Area of special nature value under legal protection (as of 31 XII): in % of total area	13
2599	2593	2584	2572	2580	per capita in m <sup>2</sup>	14
120,9	86,3	114,3	92,4	115,1	Waste generated (excluding municipal waste) <sup>d</sup> per 1 km <sup>2</sup> in tonnes	15
302	305	329	346	355	Municipal waste collected <sup>e</sup> per capita in kg	16
5,0	5,1	2,5	3,3	3,1	Outlays <sup>f</sup> on fixed assets (current prices) in % of total investment outlays: in environmental protection	17
1,1	1,2	0,4	0,4	0,7	in water management	18
PUBLIC SAFETY						
54739	49050	46072	44110	45378	Ascertained crimes by the Police <sup>g</sup> in completed preparatory proceedings: in absolute numbers	19
238,1	212,8	199,3	190,2	194,9	per 10 thousand population	20
62,2	59,1	61,9	65,3	67,5	Rate of detectability of delinquents in ascertained crimes by the Police <sup>g</sup> in %	21

na podstawie szacunków, ludność ogółem – na podstawie bilansów. d Patrz uwagi ogólne do działu „Stan i ochrona dane nieporównywalne z danymi za lata poprzednie ze względu na zmianę katalogu odpadów. f Według lokalizacji

data, total population – based on balances. d See general notes to the chapter “Environmental protection”, item 5 previous years due to a change in the catalogue of waste. f By investment's location. g Until 2012 – including prosecutor's

## I. WAŻNIEJSZE DANE O WOJEWÓDZTWIE (cd.)

MAJOR DATA ON THE VOIVODSHIP (cont.)

Lp.	WYSZCZEGÓLNIENIE	2000	2005	2010	2013
LUDNOŚĆ <sup>a</sup>					
1	Ludność (stan w dniu 31 XII) .....	2172284	2199043	2275494	2295811
2	miasta .....	1485414	1480133	1499210	1495443
3	wieś .....	686870	718910	776284	800368
4	w tym kobiety .....	1113630	1129438	1165773	1176421
5	Kobiety na 100 mężczyzn (stan w dniu 31 XII)	105	106	105	105
6	Ludność na 1 km <sup>2</sup> powierzchni ogólnej (stan w dniu 31 XII) .....	119	120	124	125
	Ludność w wieku (stan w dniu 31 XII):				
7	przedprodukcyjnym .....	553444	479005	457007	448976
8	produkcyjnym .....	1334114	1414914	1469161	1454944
9	poprodukcyjnym .....	284726	305124	349326	391891
10	Małżeństwa na 1000 ludności .....	5,8	5,5	6,0	4,7
11	Rozwody na 1000 ludności .....	1,4	1,8	1,6	1,7
12	Urodzenia żywe na 1000 ludności .....	10,8	10,7	11,8	10,4
13	Zgony <sup>b</sup> na 1000 ludności .....	8,4	8,4	8,5	8,8
14	Przyrost naturalny na 1000 ludności .....	2,5	2,2	3,3	1,7
15	Zgony niemowląt na 1000 urodzeń żywych	7,7	6,0	4,5	4,3
16	Saldo migracji wewnętrznych i zagranicznych na pobyt stały na 1000 ludności .....	0,2	0,5	1,2	0,8
	Przeciętna liczba lat dalszego trwania życia w momencie urodzenia:				
17	mężczyźni .....	70,56	71,69	72,97	74,05
18	kobiety .....	78,06	79,76	80,75	81,23
RYNEK PRACY					
	Pracujący <sup>de</sup> (stan w dniu 31 XII):				
19	w tys. ....	740,3	667,0	744,9	753,4
20	w tym kobiety .....	342,4	309,5	344,4	360,3
21	na 1000 ludności .....	341	303	327	328
22	w sektorze prywatnym w % .....	70,1	72,9	76,6	77,3
	według rodzajów działalności w %:				
23	rolnictwo, leśnictwo, łowiectwo i ry- bactwo .....	•	9,3	8,9	8,8
24	przemysł i budownictwo .....	•	28,0	30,0	28,4
	handel; naprawa pojazdów samo- chodowych <sup>Δ</sup> ; transport i gospo- darka magazynowa; zakwatero- wanie i gastronomia <sup>Δ</sup> ; informacja i komunikacja .....	•	30,2	28,2	27,5
25	działalność finansowa i ubezpiecze- niowa; obsługa rynku nieruchomości <sup>Δ</sup> oraz pozostałe usługi <sup>f</sup> .....	•	32,5	32,9	35,3

<sup>a</sup> Patrz uwagi ogólne do działu „Powierzchnia i ludność” na str. 77. <sup>b</sup> Łącznie ze zgonami niemowląt. <sup>c</sup> Do obliczenia salda miejsca pracy i rodzaju działalności (od 2004 r.). <sup>d</sup> Dane opracowano z uwzględnieniem pracujących w gospodarstwach 1996, w 2005 r. – Narodowego Spisu Powszechnego Ludności i Mieszkań 2002 oraz Powszechnego Spisu Rolnego 2002, PKD: „Działalność profesjonalna, naukowa i techniczna”, „Administrowanie i działalność wspierająca <sup>Δ</sup>”, „Administracja społeczna”, „Działalność związana z kulturą, rozrywką i rekreacją” oraz „Pozostała działalność usługowa”.

<sup>a</sup> See general notes to the chapter “Area and population” on page 77. <sup>b</sup> Including infant deaths. <sup>c</sup> For calculating net workplace and kind of activity (since 2004). <sup>d</sup> Data are compiled considering employed persons on private farms and Housing Census 2002 as well as the Agricultural Census 2002, since 2010 – of the Agricultural Census 2010. “Administrative and support service activities”, “Public administration and defence; compulsory social security”,



2014	2015	2016	2017	2018	SPECIFICATION	No.
POPULATION <sup>a</sup>						
2302077	2307710	2315611	2324251	2333523	Population (as of 31 XII)	1
1493286	1486719	1486811	1484837	1485611	urban areas	2
808791	820991	828800	839414	847912	rural areas	3
1180090	1183333	1187682	1192300	1197227	of which females	4
105	105	105	105	105	Females per 100 males (as of 31 XII)	5
126	126	126	127	127	Population per 1 km <sup>2</sup> of total area (as of 31 XII)	6
448193	447792	450189	454426	458438	Population at age (as of 31 XII):	
1446099	1436214	1426312	1415748	1407448	pre-working	7
407785	423704	439110	454077	467637	working	8
5,0	5,1	5,4	5,4	5,4	post-working	9
1,4	2,0	1,7	1,6	1,5	Marriages per 1000 population	10
10,7	10,7	11,2	11,8	11,4	Divorces per 1000 population	11
8,8	9,1	9,1	9,3	9,6	Live births per 1000 population	12
2,0	1,5	2,0	2,5	1,8	Deaths <sup>b</sup> per 1000 population	13
3,3	3,7	3,6	3,8	4,0	Natural increase per 1000 population	14
0,9	1,0 <sup>c</sup>	1,5	1,5	2,2	Infant deaths per 1000 live births	15
74,41	74,24	74,50	74,82	74,65	Internal and international net migration for permanent residence per 1000 population	16
81,50	81,38	81,72	81,66	81,88	Life expectancy at the moment of birth:	
					males	17
					females	18
LABOUR MARKET						
774,8	798,2	835,8	874,5	888,4	Employed persons <sup>de</sup> (as of 31 XII):	
370,5	381,0	396,5	417,1	423,3	in thousands	19
337	346	361	376	381	of which women	20
77,8	78,5	79,5	80,1	80,0	per 1000 population	21
8,6	8,4	8,1	7,7	7,6	in private sector in %	22
28,6	28,7	29,0	28,8	28,7	by kind of activities in %:	
					agriculture, forestry and fishing	23
					industry and construction	24
27,4	27,5	27,8	27,7	27,8	trade; repair of motor vehicles <sup>Δ</sup> ; transportation and storage; accommodation and catering <sup>Δ</sup> ; information and communication	25
35,4	35,4	35,2	35,8	35,9	financial and insurance activities; real estate activities and other services <sup>f</sup>	26

wykorzystano dane o migracjach wewnętrznych za 2015 r. i migracjach zagranicznych za 2014 r. d Według faktycznego indywidualnych w rolnictwie wyszacowanych przy uwzględnieniu wyników: w 2000 r. – Powszechnego Spisu Rolnego od 2010 r. – Powszechnego Spisu Rolnego 2010. f Pod pojęciem „pozostałe usługi” należy rozumieć następujące sekcje publiczna i obrona narodowa; obowiązkowe zabezpieczenia społeczne”, „Edukacja”, „Opieka zdrowotna i pomoc

migration, data on internal migration for 2015 and data on international migration for 2014 were used. d By actual in agriculture estimated using the results: in 2000 – of the Agricultural Census 1996, in 2005 – of the Population f The term “Other services” refers to the NACE Rev. 2 sections: “Professional, scientific and technical activities”, “Education”, “Human health and social work activities”, “Arts, entertainment and recreation” and “Other service activities”.

## I. WAŻNIEJSZE DANE O WOJEWÓDZTWIE (cd.)

MAJOR DATA ON THE VOIVODSHIP (cont.)

Lp.	WYSZCZEGÓLNIENIE	2000	2005	2010	2013
RYNEK PRACY (dok.)					
1	Przeciętne zatrudnienie: w przemyśle:				
2	w tys. ....	•	148,7	153,3	142,1
3	na 1000 ludności .....	•	67,7	67,5	62,0
4	w budownictwie:				
5	w tys. ....	•	28,6	44,6	38,9
6	na 1000 ludności .....	•	13,0	19,6	17,0
7	Bezrobotni zarejestrowani (stan w dniu 31 XII) w tys. ....	147,2	159,9	104,7	114,1
8	2000 = 100 .....	100,0	108,6	71,1	77,5
9	W % bezrobotnych zarejestrowanych (stan w dniu 31 XII):				
10	kobiety .....	57,5	56,5	53,3	54,9
11	w wieku 24 lata i mniej .....	28,7	22,3	22,7	18,9
12	pozostający bez pracy dłużej niż 1 rok ....	40,6	50,0	24,0	34,8
13	Bezrobotni zarejestrowani (stan w dniu 31 XII) na 1 ofertę pracy .....	333	137	63	69
14	Stopa bezrobocia rejestrowanego <sup>a</sup> (stan w dniu 31 XII) w % .....	16,6	19,2	12,3	13,2
WYNAGRODZENIA. ŚWIADCZENIA Z UBEZPIECZEŃ SPOŁECZNYCH					
15	Przeciętne miesięczne wynagrodzenia brutto w zł .....	1826,36	2350,25	3138,25	3595,98
16	2000 = 100 .....	100,0	128,7	171,8	196,9
17	w tym: w przemyśle .....	•	2388,70	3181,39	3652,50
18	w budownictwie .....	•	1905,94	2602,66	2833,31
19	Przeciętna liczba emerytów i rencistów w tys. pobierających emeryturę i renty z pozarolniczego systemu ubezpieczeń społecznych .....	443,4	447,5	455,6	449,4
20	rolników indywidualnych .....	387,3	397,5	413,2	410,7
21	rolników indywidualnych .....	56,1	50,0	42,5	38,8
22	Przeciętna miesięczna emerytura i renta brutto w zł:				
23	wyplacana z pozarolniczego systemu ubezpieczeń społecznych .....	849,49	1123,46	1580,15	1840,80
24	rolników indywidualnych <sup>c</sup> .....	606,69	758,41	955,08	1126,00
MIESZKANIA. INFRASTRUKTURA KOMUNALNA.					
25	Zasoby mieszkaniowe <sup>d</sup> (w 2000 r. – zamiesz- kane; stan w dniu 31 XII):				
26	mieszkania:				
27	w tys. ....	640,2	719,7	781,1	814,9
28	na 1000 ludności .....	295,0	327,3	343,3	354,9
29	izby na 1000 ludności .....	1051,0	1216,2	1306,7	1348,2
30	powierzchnia użytkowa mieszkań w m <sup>2</sup> :				
31	na 1000 ludności .....	17791,9	22239,7	24260,2	25340,0
32	przeciętna 1 mieszkania .....	60,4	67,9	70,7	71,4
33	Mieszkania oddane do użytkowania:				
34	mieszkania:				
35	w tys. ....	5,7	9,8	11,8	11,9
36	na 1000 ludności .....	2,6	4,5	5,2	5,2
37	izby na 1000 ludności .....	10,2	17,9	20,6	20,2
38	powierzchnia użytkowa mieszkań w m <sup>2</sup> :				
39	na 1000 ludności .....	224,8	434,0	504,6	493,9
40	przeciętna 1 mieszkania .....	86,0	96,9	97,0	95,1

<sup>a</sup> Do wyciszenia przyjęto liczbę pracujących uwzględniającą pracujących w gospodarstwach indywidualnych w rolnictwie Spisu Powszechnego Ludności i Mieszkań 2002 oraz Powszechnego Spisu Rolnego 2002, od 2010 r. – Powszechnego z pozarolniczego systemu ubezpieczeń społecznych, w przypadku łączenia uprawnień do świadczeń z tego systemu

<sup>b</sup> The number of employed persons, including estimated data of employed persons on private farms in agriculture used Housing Census 2002 as well as the Agricultural Census 2002, since 2010 – of the Agricultural Census 2010. <sup>c</sup> Data have security system, in case of a simultaneous right to benefits from this system and to benefits from the Pension Fund.



2014	2015	2016	2017	2018	SPECIFICATION	No.
LABOUR MARKET (cont.)						
145,8	150,0	157,5	163,1	164,6	Average paid employment:	
63,4	65,1	68,1	70,3	70,7	in industry:	1
					in thousands	
					per 1000 population	2
38,4	40,1	43,3	43,8	46,4	in construction:	3
16,7	17,4	18,8	18,9	19,9	in thousands	
					per 1000 population	4
96,8	77,7	64,1	49,7	46,1	Registered unemployed persons	5
65,7	52,8	43,6	33,7	31,3	(as of 31 XII) in thousands	
					2000 = 100	6
					In % of registered unemployed persons	
					(as of 31 XII):	
55,9	57,4	60,0	62,3	63,2	women	7
16,8	15,6	14,2	13,9	13,5	aged 24 years and less	8
38,8	35,8	35,6	32,6	31,6	out of work for longer than 1 year	9
					Registered unemployed persons (as of 31 XII)	
43	19	14	12	13	per a job offer	10
					Registered unemployment rate <sup>a</sup> (as of 31 XII)	
11,1	8,9	7,1	5,4	4,9	in %	11
WAGES AND SALARIES. SOCIAL SECURITY BENEFITS						
3746,69	3851,68	3995,39	4211,69	4506,18	Average monthly gross wages and salaries	12
205,1	210,9	218,8	230,6	246,7	in PLN	
3788,58	3888,19	4043,74	4323,96 <sup>b</sup>	4625,37	2000 = 100	13
2892,54	3042,76	3149,97	3359,79	3608,94	of which: in industry	14
					in construction	15
447,1	448,8	450,8	453,5	470,5	Average number of retirees and pensioners	
					in thousands	16
					receiving retirement and other pensions	
					from non-agricultural social security	
409,2	411,1	413,2	416,3	433,6	system	17
37,9	37,8	37,6	37,2	36,9	farmers	18
					Average monthly gross retirement and	
					other pension in PLN:	
					from non-agricultural social security	
1900,33	1955,84	1991,44	2043,95	2133,79	system	19
1150,49	1186,54	1192,14	1211,00	1239,00	farmers <sup>c</sup>	20
DWELLINGS. MUNICIPAL INFRASTRUCTURE						
					Dwelling stocks <sup>d</sup> (in 2000 – inhabited;	
					as of 31 XII):	
					dwelling:	
824,5	836,6	848,8	863,5	879,2	in thousands	21
358,1	362,5	366,5	371,5	376,8	per 1000 population	22
1359,8	1374,8	1388,8	1405,2	1422,3	rooms per 1000 population	23
					useful floor area of dwellings in m <sup>2</sup> :	
25647,6	26018,0	26373,4	26779,2	27204,1	per 1000 population	24
71,6	71,8	72,0	72,1	72,2	average per dwelling	25
					Dwellings completed:	
					dwelling:	
10,9	13,2	13,2	15,8	16,7	in thousands	26
4,7	5,7	5,7	6,8	7,2	per 1000 population	27
17,9	20,6	20,7	23,8	24,6	rooms per 1000 population	28
					useful floor area of dwellings in m <sup>2</sup> :	
444,7	493,0	494,6	562,6	576,6	per 1000 population	29
93,9	86,3	86,9	82,5	80,6	average per dwelling	30

wyszacowanych przy uwzględnieniu wyników: w 2000 r. – Powszechnego Spisu Rolnego 1996, w 2005 r. – Narodowego Spisu Rolnego 2010. <sup>b</sup> Dane zmieniono w stosunku do opublikowanych w poprzedniej edycji. <sup>c</sup> Łącznie z wypłatami z uprawnieniami do świadczeń z Funduszu Emerytalno-Rentowego. <sup>d</sup> Na podstawie bilansów.

for calculation, estimated using the results: in 2000 – of the Agricultural Census 1996, in 2005 – of the Population and been changed in relation to data published in the previous edition. <sup>c</sup> Including payments from non-agricultural social <sup>d</sup> Based on balances.

## I. WAŻNIEJSZE DANE O WOJEWÓDZTWIE (cd.)

MAJOR DATA ON THE VOIVODSHIP (cont.)

Lp.	WYSZCZEGÓLNIENIE	2000	2005	2010	2013
<b>MIESZKANIA. INFRASTRUKTURA KOMUNALNA (dok.)</b>					
	Długość sieci rozdzielczej (stan w dniu 31 XII) w km:				
1	wodociągowej .....	10319,3	12381,9	14163,2	14980,2
2	kanalizacyjnej <sup>a</sup> .....	3698,5	5612,0	7779,2	9551,9
	Zużycie w gospodarstwach domowych: wody z wodociągów:				
3	w hektometrach sześciennych .....	81,2	75,2	74,8	73,4
4	na 1 mieszkańca w m <sup>3</sup> .....	37,4	34,2	32,9	32,0
	energii elektrycznej w miastach <sup>b</sup> :				
5	w gigawatogodzinach .....	1082,0	1173,5	1259,6	1187,1
6	na 1 mieszkańca w kWh .....	729	792	840	793
<b>EDUKACJA <sup>c</sup> I WYCHOWANIE</b>					
	Uczniowie w szkołach <sup>d</sup> (stan na początku roku szkolnego) w tys.:				
7	podstawowych <sup>e</sup> .....	191,9	157,9	139,0	139,4
8	gimnazjach .....	69,4	95,9	76,8	70,3
9	branżowych I stopnia <sup>fg</sup> .....	35,2	16,3	16,2	13,9
10	liceach ogólnokształcących <sup>h</sup> .....	52,0	40,7	34,5	30,8
11	liceach profilowanych .....	x	12,5	0,8	0,1
12	technikach <sup>i</sup> .....	49,2	27,4	32,3	30,0
13	artystycznych ogólnokształcących <sup>k</sup> .....	1,1	1,0	0,8	0,8
14	policealnych .....	12,3	18,8	19,9	18,7
	Absolwenci szkół <sup>dl</sup> w tys.:				
15	podstawowych .....	71,3 <sup>m</sup>	29,7	24,7	22,3
16	gimnazjów .....	x	31,6	26,5	23,5
17	zasadniczych zawodowych <sup>g</sup> .....	11,7	5,1	5,3	4,7
18	liceów ogólnokształcących <sup>h</sup> .....	10,4	13,0	12,1	10,4
19	liceów profilowanych .....	x	5,0	0,7	0,2
20	techników <sup>i</sup> .....	9,0	9,0	6,8	6,9
21	artystycznych ogólnokształcących <sup>k</sup> .....	0,1	0,2	0,1	0,1
22	policealnych .....	5,0	5,6	4,7	5,4
23	Absolwenci szkół zasadniczych zawodowych, liceów ogólnokształcących, techników oraz artystycznych ogólnokształcących dających uprawnienia zawodowe <sup>lh</sup> (bez szkół dla dorosłych) na 1000 ludności .....	14	15	11	10

a Łącznie z kolektorami. b W 2000 r. bez gospodarstw domowych, których głównym źródłem utrzymania był dochód ust. 1 i 2 na str. 168. d Bez szkół dla dorosłych, z wyjątkiem szkół policealnych. e Bez dzieci w wieku 6 lat objętych i od roku szkolnego 2017/18 łącznie z oddziałami zasadniczych szkół zawodowych. ghi Łącznie: g – od roku ogólnokształcącymi (w latach szkolnych 2004/05-2012/13 – uczniowie, 2005/06-2012/13 – absolwenci), i – uzupełniającymi zawodowe. l Z poprzednioroku szkolnego. m Dane obejmują absolwentów klasy VIII i VI. n Łącznie ze

a Including collectors. b In 2000 excluding households in which the main source of maintenance was income d Excluding schools for adults, except post-secondary schools. e Excluding children aged 6 attending pre-primary including basic vocational school sections. ghi Including: g – since the 2004/05 school year, special job-training schools, – graduates), i – supplementary technical secondary schools (in the 2004/05-2013/14 school years – students, graduates of grades 8 and 6. n Including special job-training schools and in the 2004/05-2013/14 school years,

2014	2015	2016	2017	2018	SPECIFICATION	No.
DWELLINGS. MUNICIPAL INFRASTRUCTURE (cont.)						
15274,1	15667,8	15905,0	16123,6	16396,0	Distribution network (as of 31 XII) in km:	
9954,9	10306,0	10528,1	10699,9	10932,0	water supply	1
					sewage <sup>a</sup>	2
					Consumption in households:	
74,8	75,7	79,1	77,9	82,0	water from water supply system:	
32,6	32,8	34,2	33,6	35,2	in cubic hectometre	3
					per capita in m <sup>3</sup>	4
					electricity in urban areas <sup>b</sup> :	
1144,2	1087,8	1120,3	1063,4	1144,9	in gigawatt*hour	5
766	731	753	716	771	per capita in kWh	6
EDUCATION <sup>c</sup>						
					Pupils and students in schools <sup>d</sup> (as of beginning of the school year) in thousands:	
150,1	162,1	151,1	173,8	199,1	primary <sup>e</sup>	7
68,9	68,5	69,0	46,1	23,1	lower secondary	8
14,7	14,1	13,2	12,5	12,0	stage I sectoral vocational <sup>fg</sup>	9
29,8	29,1	28,6	28,4	28,6	general secondary <sup>h</sup>	10
x	x	x	x	x	specialised secondary	11
29,6	29,4	29,9	30,0	30,1	technical secondary <sup>i</sup>	12
0,7	0,7	0,6	0,8	0,8	general art <sup>k</sup>	13
17,1	15,1	14,7	14,3	13,5	post-secondary	14
					Graduates of schools <sup>dl</sup> in thousands:	
22,2	22,4	22,8	-	-	primary	15
22,8	22,1	21,7	21,7	22,0	lower secondary	16
3,0	4,1	4,0	3,9	3,5	basic vocational <sup>g</sup>	17
10,0	9,7	9,4	9,1	8,9	general secondary <sup>h</sup>	18
0,1	x	x	x	x	specialised secondary	19
6,7	6,5	6,1	6,4	6,3	technical secondary <sup>i</sup>	20
0,1	0,1	0,1	0,1	0,1	general art <sup>k</sup>	21
5,3	4,4	4,8	4,4	3,6	post-secondary	22
					Graduates of basic vocational, general and technical secondary as well as general art leading to professional certification schools <sup>lmn</sup> (excluding schools for adults) per 1000 population	23
9	9	8	8	8		

z użytkowanego gospodarstwa indywidualnego w rolnictwie. c Patrz uwagi ogólne do działu „Edukacja i wychowanie”, edukacją w placówkach wychowania przedszkolnego. f Do roku szkolnego 2016/17 zasadnicze szkoły zawodowe szkolnego 2004/05 ze szkołami specjalnymi przysposabiającymi do pracy, h – z uzupełniającymi liceami technikami (w latach szkolnych 2004/05-2013/14 – uczniowie, 2006/07-2013/14 – absolwenci). k Dających uprawnienia szkołami specjalnymi przysposabiającymi do pracy oraz w latach szkolnych 2004/05-2013/14 z liceami profilowanymi.

from a private farm in agriculture. c See general notes to the chapter “Education”, item 1 and 2 on page 168. establishments. f Until the 2016/17 school year, basic vocational schools and since the 2017/18 school year, h – supplementary general secondary schools (in the 2004/05-2012/13 school years – students, 2005/06-2012/13 2006/07-2013/14 – graduates). k Leading to professional certification. l From the previous school year. m Data include specialised secondary schools.

## I. WAŻNIEJSZE DANE O WOJEWÓDZTWIE (cd.)

MAJOR DATA ON THE VOIVODSHIP (cont.)

Lp.	WYSZCZEGÓLNIENIE	2000	2005	2010	2013
EDUKACJA <sup>a</sup> I WYCHOWANIE (dok.)					
1	Studenci uczelni <sup>b</sup> (stan w dniu 31 XII) w tys.	75,1	97,4	107,2	96,6
2	Absolwenci uczelni <sup>bc</sup> w tys. ....	12,4	18,7	23,9	26,9
3	Uczniowie szkół dla dorosłych (stan na początku roku szkolnego) w tys. ....	24,5	21,2	20,3	16,2
4	Absolwenci szkół dla dorosłych <sup>d</sup> w tys. ....	5,0	5,5	4,4	4,8
Wychowanie przedszkolne (stan na początku roku szkolnego):					
5	miejsca w przedszkolach w tys. ....	37,0	35,5	45,2	53,8
6	dzieci <sup>e</sup> w tys. ....	50,3	49,2	63,4	80,5
7	w przedszkolach	35,4	35,0	44,8	52,1
8	w oddziałach przedszkolnych w szkołach podstawowych	14,9	14,1	16,3	24,5
9	Dzieci w przedszkolach (stan na początku roku szkolnego) na 1000 dzieci w wieku 3-6 lat <sup>f</sup>	331	367	438	455
OCHRONA ZDROWIA <sup>g</sup>					
Pracownicy medyczni <sup>h</sup> (stan w dniu 31 XII):					
10	lekarze	4863	4106	4307	4525
11	lekarze dentyści	567	657	691	630
12	pielęgniarki <sup>i</sup>	9735	9242	9089	10197
13	Łóżka w szpitalach ogólnych <sup>k</sup> (stan w dniu 31 XII) na 10 tys. ludności	44,2	38,9	38,3	41,2
Leczeni w szpitalach ogólnych na 10 tys. ludności					
14	.....	1506	1495	1586	1712
15	Przychodnie (stan w dniu 31 XII)	292	499	776	925
16	Apteki ogólnodostępne (stan w dniu 31 XII)	528	579	618	710
17	Liczba ludności (stan w dniu 31 XII) na 1 aptekę	4114	3798	3682	3234
Porady udzielone w zakresie ambulatoryjnej opieki zdrowotnej na 1 mieszkańca:					
18	lekarskie	5,3	5,9	6,5	6,9
19	stomatologiczne	0,8	0,7	0,7	0,8
20	Dzieci w żłobkach <sup>l</sup> i klubach dziecięcych (stan w dniu 31 XII) na 1000 dzieci w wieku do lat 3 <sup>m</sup>	17	20	20	39
KULTURA. TURYSTYKA					
21	Biblioteki publiczne (łącznie z filiami; stan w dniu 31 XII)	374	346	336	319
22	Księgozbiór bibliotek publicznych (łącznie z filiami; stan w dniu 31 XII) na 1000 ludności w wol.	2983	2753	2503	2360
23	Czytelnicy bibliotek publicznych (łącznie z filiami i punktami bibliotecznymi) na 1000 ludności	175	166	136	161
Wypożyczenia księgozbioru z bibliotek publicznych (łącznie z filiami i punktami bibliotecznymi) <sup>n</sup> w wol.:					
24	na 1000 ludności	3665	3282	2512	2588
25	na 1 czytelnika	21,0	19,8	18,4	16,1
26	Miejsca w teatrach i instytucjach muzycznych (stan w dniu 31 XII) na 1000 ludności	2,0	2,5	2,4	4,0
27	Widzowie i słuchacze w teatrach i instytucjach muzycznych <sup>o</sup> na 1000 ludności	291	284	339	339
28	Muzea i oddziały muzealne (stan w dniu 31 XII)	50	52	57	65
29	Zwiedzający muzea i wystawy na 1000 ludności	867	877	747	803

<sup>a</sup> Patrz uwagi ogólne do działu „Edukacja i wychowanie”, ust. 1 i 2 na str. 166. <sup>b</sup> Łącznie z filiami uczelni mających c Osoby, które uzyskały dyplomy ukończenia studiów wyższych w okresie od 1 grudnia 2017 r. do 31 grudnia 2018 r.; szkolnego. <sup>e</sup> Od 2008 r. łącznie z – nieuwzględnionymi w podziale według rodzaju placówek – zespołami wychowania działalności leczniczej (do 2011 r. określanych jako zakłady opieki zdrowotnej). <sup>f</sup> W 2014 r. do przeliczeń wskaźnika użyto 3-5 lat. <sup>g</sup> Od 2012 r. łącznie z danymi resortu obrony narodowej, spraw wewnętrznych i administracji. <sup>h</sup> Od 2005 r. lekarska i pielęgniarska. <sup>i</sup> Łącznie z magistrami pielęgniarstwa. <sup>k</sup> Bez miejsc dziennych na oddziałach szpitalnych; dziecięcych. <sup>n</sup> Od 2015 r. łącznie z wypożyczeniami międzybibliotecznymi. <sup>o</sup> Dane dotyczą działalności prowadzonej

<sup>a</sup> See general notes to the chapter “Education”, item 1 and 2 on page 166. <sup>b</sup> Including branches of higher education National Defence; excluding foreigners. <sup>c</sup> Persons who obtained higher education diplomas between 1st December 2017 the previous school year. <sup>e</sup> Since 2008, including pre-primary education units and pre-primary centres not listed in activities (until 2011 defined as health care institution). <sup>f</sup> In 2014, the rate was calculated using the number of children data have included health care of: the Ministry of National Defence, the Ministry of the Interior and Administration. and nurse practice. <sup>i</sup> Including masters of nursery. <sup>k</sup> Excluding day places in hospital wards; since 2008, including including interlibrary lending. <sup>o</sup> Data concern activity performed in the Voivodship, including outdoor events.

2014	2015	2016	2017	2018	SPECIFICATION	No.
EDUCATION <sup>a</sup> (cont.)						
92,4	89,7	86,9	81,9	77,4	Students of higher education institutions <sup>b</sup> (as of 31 XII) in thousands	1
25,0	23,3	22,3	25,0	20,4	Graduates of higher education institutions <sup>bc</sup> in thousands	2
13,8	12,0	11,1	10,3	10,1	Students of schools for adults (as of beginning of the school year) in thousands	3
3,2	4,1	3,2	3,0	2,9	Graduates of schools for adults <sup>d</sup> in thousands	4
56,9	58,7	62,8	68,2	71,6	Pre-primary education (as of beginning of the school year):	
76,2	70,4	79,9	86,0	89,5	places in nursery schools in thousands	5
51,8	50,7	58,3	63,7	66,5	children <sup>e</sup> in thousands	6
20,7	16,4	18,4	19,0	19,6	in nursery schools in pre-primary sections in primary schools	7
					Children in nursery schools (as of beginning of the school year) per 1000 children aged 3-6 years <sup>f</sup>	8
521	595	549	631	643		9
HEALTH CARE <sup>g</sup>						
4915	5142	5426	5452	5419	Medical personnel <sup>h</sup> (as of 31 XII):	
718	775	753	827	778	doctors	10
9928	10120	9953	9557	9754	dentists	11
					nurses <sup>i</sup>	12
40,5	41,2	39,4	39,8	39,0	Beds in general hospitals <sup>k</sup> (as of 31 XII) per 10 thousand population	13
1793	1776	1782	1667	1699	In-patients in general hospitals per 10 thousand population	14
939	949	1002	1026	1113	Out-patients departments (as of 31 XII)	15
684	728	739	745	724	Generally available pharmacies (as of 31 XII)	16
3366	3170	3133	3120	3223	Population (as of 31 XII) per 1 pharmacy Consultations provided within the scope of out-patient health care per capita:	17
7,0	7,2	7,3	7,4	7,6	doctors	18
0,8	0,8	0,8	0,8	0,8	stomatological	19
54	60	63	70	84	Children in nurseries <sup>l</sup> and children's clubs (as of 31 XII) per 1000 children up to age 3 <sup>m</sup>	20
CULTURE. TOURISM						
322	324	321	319	316	Public libraries (including branches; as of 31 XII)	21
2359	2353	2307	2254	2179	Public library collections (including branches; as of 31 XII) per 1000 population in vol.	22
163	165	162	165	161	Public library borrowers (including branches and library service points) per 1000 population	23
2533	2419	2329	2260	2197	Public library loans (including branches and library service points) <sup>n</sup> in vol.: per 1000 population	24
15,5	14,7	14,4	13,7	13,6	per borrower	25
4,0	3,8	6,0	6,2	6,0	Seats in theatres and music institutions (as of 31 XII) per 1000 population	26
385	449	497	464	392	Audience in theatres and music institutions <sup>o</sup> per 1000 population	27
69	73	78	78	83	Museums and branches (as of 31 XII)	28
935	1034	1258	1426	1563	Museum and exhibition visitors per 1000 population	29

siedzibę jednostki macierzystej poza województwem pomorskim; bez uczelni resortu obrony narodowej; bez cudzoziemców. w latach 2005-2017 – z poprzedniego roku akademickiego, a w 2000 r. – z roku kalendarzowego. d Z poprzedniego roku przedszkolnego i punktami przedszkolnymi; od 2007 r. bez wychowania przedszkolnego w placówkach wykonujących liczbę dzieci w grupie 3-6 lat w liczbie ludności w wieku 3-5 lat i połowie rocznika 6-latków, a w 2015 r. – w wieku pracujący bezpośrednio z pacjentem; od 2006 r. łącznie z osobami, dla których głównym miejscem pracy jest praktyka od 2008 r. łącznie z łózkami i inkubatorami dla noworodków. l łącznie z oddziałami żłobkowymi. m Do 2010 r. bez klubów na terenie województwa, łącznie z imprezami organizowanymi w plenerze.

institutions seated outside the territory of Pomorskie Voivodship; excluding higher education institutions of the Ministry of and 31st December 2018; 2005-2017 – from the previous academic year, and in 2000 – from the calendar year. d From division by type of establishments; since 2007, excluding pre-primary education in the units performing health care aged 3-6 in the population aged 3-5 and in half of the 6-year old population, and in 2015 – aged 3-5. g Since 2012, h Since 2005, working directly with a patient; since 2006, including persons whose primary workplace is a medical beds and incubators for newborns. i Including nursery wards. m Until 2010, excluding children's clubs. n Since 2015,

## I. WAŻNIEJSZE DANE O WOJEWÓDZTWIE (cd.)

MAJOR DATA ON THE VOIVODSHIP (cont.)

Lp.	WYSZCZEGÓLNIENIE	2000	2005	2010	2013
KULTURA. TURYSTYKA (dok.)					
1	Kina stałe (stan w dniu 31 XII) .....	34	22	14	24
2	Miejsca na widowni w kinach stałych (stan w dniu 31 XII) na 1000 ludności .....	6,9	6,6	5,1	7,3
3	Widzowie w kinach stałych na 1000 ludności .....	731	979	1108	1216
	Abonenci <sup>a</sup> (stan w dniu 31 XII) na 1000 ludności:				
4	radiowi .....	244	236	180	181
5	televizyjni .....	239	229	175	175
6	Obiekty noclegowe turystyki <sup>b</sup> (stan w dniu 31 VII) .....	877	788	802	1437
7	w tym hotele .....	74	94	144	178
8	Miejsca noclegowe <sup>b</sup> (stan w dniu 31 VII) na 10 tys. ludności .....	444,1	388,5	353,1	411,3
9	Korzystający z noclegów <sup>b</sup> na 1000 ludności .....	602	612	717	858
ROLNICTWO <sup>c</sup> I LEŚNICTWO					
10	Użytki rolne <sup>de</sup> (stan w czerwcu) w tys. ha	906,8	778,7	750,2	738,3
11	w tym w dobrej kulturze rolnej w % .....	x	x	97,2	98,2
12	Powierzchnia zasiewów <sup>ef</sup> (stan w czerwcu) w tys. ha .....	617,5	571,9	567,9	566,5
	w tym w %:				
13	zboża podstawowe (łącznie z mieszankami zbożowymi) .....	73,0	70,2	69,0	66,6
14	w tym: pszenica .....	25,1	23,2	23,9	24,5
15	żyto .....	18,4	12,8	9,9	11,2
16	ziemniaki .....	6,5	5,2	3,6	3,5
17	buraki cukrowe .....	2,6	2,2	1,7	1,8
	Zbiory w tys. t:				
18	zboża podstawowe (łącznie z mieszankami zbożowymi) .....	1214,1	1308,5	1464,1	1511,7
19	w tym: pszenica .....	578,5	598,0	645,7	734,8
20	żyto .....	216,6	168,1	162,3	193,6
21	ziemniaki <sup>g</sup> .....	841,8	542,6	513,5	473,6
22	buraki cukrowe .....	560,9	520,7	508,1	596,9
	Plony z 1 ha w dt:				
23	zboża podstawowe (łącznie z mieszankami zbożowymi) .....	26,9	32,6	37,4	40,1
24	w tym: pszenica .....	37,3	45,0	47,6	52,9
25	żyto .....	19,1	23,0	28,9	30,5
26	ziemniaki <sup>g</sup> .....	208	183	248	238
27	buraki cukrowe .....	352	415	515	581
	Zwierzęta gospodarskie <sup>e</sup> (stan w czerwcu):				
	bydło:				
28	w tysiącach sztuk .....	247,2	189,2	195,3	199,2
29	na 100 ha użytków rolnych <sup>d</sup> w szt. ....	28,5	24,3	26,0	27,0
	trzoda chlewna (w latach 2000-2009 oraz 2011-2013 – stan w końcu lipca):				
30	w tysiącach sztuk .....	932,8	1049,8	845,1	708,4
31	na 100 ha użytków rolnych <sup>d</sup> w szt. ....	107,6	134,8	112,7	95,9
	Produkcja na 1 ha użytków rolnych <sup>d</sup> :				
	żywca rzeźnego w przeliczeniu na mięso (łącznie z tłuszczami i podrobami) <sup>h</sup>				
32	w kg .....	115,0	127,0	289,9	302,5
33	mleka krowiego w l .....	482	398	381	486

a Za abonenta radiowego uważa się każdą osobę uiszczającą opłatę radiową oraz opłatę radiowo-televizyjną, i telewizyjną uważa się również osoby zwolnione z opłat. b Od 2011 r. dotyczy obiektów posiadających 10 i więcej miejsc danych dla jednostek, które odmówiły udziału w badaniu. c Dane według siedziby użytkownika gospodarstwa. d Od 1 ha na użytków rolnych prowadzących działalność rolniczą o małej skali. e W 2010 r. dane Powszechnego Spisu (nawozy zielone). g Od 2010 r. bez ogrodów przydomowych. h Dotyczy mięsa: wołowego, cielęcego, wieprzowego, współczynniki przeliczeniowe żywca rzeźnego na wagę poubojową ciepłą (wbc); dane nie są porównywalne z danymi

a A radio subscriber is every person who pays radio subscription fee and radio and television subscription fee and is also a person being free of charge. b Since 2011 concern establishments with 10 and more bed places (including in the survey. c Data are presented according to the official residence of land user. d Since 2010 excluding land of who conduct agricultural activities on a small scale. e In 2010 data of the Agricultural Census. f Since 2010 excluding kitchen gardens. h Concerns meat: beef, veal, pork, mutton, horseflesh, poultry, goat, rabbit and game; data are not comparable with data for previous years.

2014	2015	2016	2017	2018	SPECIFICATION	No.
CULTURE. TOURISM (cont.)						
26	24	27	28	28	Indoor cinemas (as of 31 XII)	1
7,3	7,6	8,5	8,5	7,4	Seats in indoor cinemas (as of 31 XII) per 1000 population	2
1314	1578	1677	1819	1765	Audience in indoor cinemas per 1000 population	3
181	180	179	179	177	Subscribers <sup>a</sup> (as of 31 XII) per 1000 population:	4
174	173	172	172	170	radio	5
					television	
1450	1512	1602	1629	1637	Tourist accommodation establishments <sup>b</sup> (as of 31 VII)	6
182	188	193	202	202	of which hotels	7
422,5	441,4	478,4	493,0	497,8	Number of bed places <sup>b</sup> (as of 31 VII) per 10 thousand population	8
956	1058	1156	1234	1309	Tourists accommodated <sup>b</sup> per 1000 population	9
AGRICULTURE <sup>c</sup> AND FORESTRY						
732,4	759,9	724,7	748,2	750,8	Agricultural land <sup>de</sup> (as of June) in thousand ha	10
98,9	98,5	98,7	98,4	99,3	of which in good agricultural condition in %	11
572,0	598,6	572,5	589,4	602,9	Sown area <sup>ef</sup> (as of June) in thousand ha of which in %:	12
64,2	62,7	64,8	64,5	67,1	basic cereals (including cereal mixed)	13
26,3	25,7	26,5	27,1	28,9	of which: wheat	14
9,0	8,6	8,5	10,1	8,2	rye	15
3,0	3,0	3,3	3,1	3,6	potatoes	16
1,6	1,5	1,6	1,7	1,5	sugar beets	17
					Crop production in thousand tonnes:	
1656,7	1599,8	1473,9	1640,6	1409,3	basic cereals (including cereal mixed)	18
868,1	850,7	745,0	870,8	795,9	of which: wheat	19
173,1	158,5	145,0	192,7	125,0	rye	20
517,0	460,6	579,3	528,2	563,9	potatoes <sup>g</sup>	21
610,9	522,7	689,2	696,4	583,5	sugar beets	22
					Yields per 1 ha in dt:	
45,1	42,6	39,7	43,2	34,9	basis cereals (including cereal mixed)	23
57,6	55,3	49,1	54,4	45,6	of which: wheat	24
33,7	30,8	29,7	32,4	25,3	rye	25
297	260	304	291	258	potatoes <sup>g</sup>	26
666	568	743	688	578	sugar beets	27
					Livestock <sup>e</sup> (as of June):	
					cattle:	
201,3	204,3	205,6	214,6	213,6	in thousand heads	28
27,5	26,9	28,4	28,7	28,5	per 100 ha of agricultural land <sup>d</sup> in heads	29
					pigs (in years 2000-2009 and 2011-2013 – as of the end of July):	
756,7	761,6	749,5	726,0	772,4	in thousand heads	30
103,3	100,2	103,4	97,0	102,9	per 100 ha of agricultural land <sup>d</sup> in heads	31
					Production per 1 ha of agricultural land <sup>d</sup> :	
387,5	385,2	426,2	438,4	448,6	of animals for slaughter in terms of meat (including fats and pluck) <sup>h</sup> in kg	32
489	461	489	484	484	of cows' milk in l	33

natomiast za abonenta telewizji uważa się każdą osobę uiszczającą opłatę radiowo-telewizyjną. Za abonenta radia noclegowych (łącznie z pokojami gościnnymi i kwaterami agroturystycznymi); od 2016 r. z uwzględnieniem imputacji 2010 r. bez gruntów posiadaczy użytków rolnych nieprzewodzących działalności rolniczej oraz gruntów posiadaczy poniżej Rolnego. <sup>f</sup> Od 2010 r. bez powierzchni upraw trwałych, ogrodów przydomowych oraz upraw na przyoranie baraniego, końskiego, drobiowego, koziego, króliczego i dzicyzny; w wadze poubojowej cieplej. Od 2018 r. zmieniono za lata poprzednie.

television subscriber is every person who pays radio and television subscription fee. A radio and television subscriber rooms for rent and agrotourism lodgings); since 2016 including the imputation of data for units which refused to participate owners of agricultural land who do not conduct agricultural activities and owners of less than 1 ha of agricultural land excluding permanent crops, kitchen gardens as well as area intended for ploughing (green fertilizers). <sup>g</sup> Since 2010 in post-slaughter warm weight. Since 2018 the conversion rates in post-slaughter warm weight have been changed;

## I. WAŻNIEJSZE DANE O WOJEWÓDZTWIE (cd.)

MAJOR DATA ON THE VOIVODSHIP (cont.)

Lp.	WYSZCZEGÓLNIENIE	2000	2005	2010	2013
ROLNICTWO <sup>a</sup> I LEŚNICTWO (dok.)					
	Skup produktów rolnych na 1 ha użytków rolnych <sup>b</sup> :				
1	ziarno zbóż podstawowych (łącznie z mieszkankami zbożowymi) w kg .....	366,6	823,1	884,0	997,4
2	ziemniaki w kg .....	172,4	190,1	296,8	318,0
3	buraki cukrowe w kg .....	618,6	668,7	672,1	879,3
4	żywiec rzeźny w przeliczeniu na mięso (łącznie z tłuszczami) <sup>c</sup> w kg .....	55,7	97,3	239,4	306,6
5	mleko krowie w l .....	205,4	269,6	310,3	361,6
	Zużycie nawozów w przeliczeniu na czysty składnik na 1 ha użytków rolnych <sup>bde</sup> w kg:				
6	mineralnych lub chemicznych (łącznie z wieloskładnikowymi) .....	131,1	124,9	131,3	153,9
7	wapniowych .....	72,5	81,2	61,5	66,9
8	Ciągniki rolnicze (stan w czerwcu; w 2000 r. – stan w dniu 31 XII) na 100 ha użytków rolnych <sup>be</sup> w szt. ....	5,1	5,8	6,2	6,3
9	Powierzchnia gruntów leśnych (stan w dniu 31 XII) w tys. ha .....	665,6	674,3	680,5	682,9
	Powierzchnia lasów (stan w dniu 31 XII):				
10	w tys. hektarów .....	649,0	657,0	662,7	665,2
11	na 1 mieszkańca w ha .....	0,3	0,3	0,3	0,3
12	Lesistość (stan w dniu 31 XII) w % .....	35,5	35,9	36,2	36,3
13	Pozyskanie drewna (grubizny; bez zadrzewień) na 100 ha powierzchni lasów w m <sup>3</sup> .....	313,5	368,6	409,3	450,7
PRZEMYSŁ					
	Produkcja sprzedana przemysłu:				
14	w milionach złotych (ceny bieżące) .....	29364,9	42280,0	63217,3	81082,6
15	rok poprzedni = 100 (ceny stałe) <sup>f</sup> .....	111,7	104,1	112,6	101,1
16	2005 = 100 (ceny stałe) .....	*	100,0	142,7	164,4
17	na 1 zatrudnionego w zł (ceny bieżące) .....	188546	284251	412373	570663
18	na 1 mieszkańca w zł (ceny bieżące) .....	13541	19244	27841	35369
BUDOWNICTWO					
	Sprzedaż produkcji budowlano-montażowej <sup>g</sup> (ceny bieżące):				
19	w milionach złotych .....	4696,9	4571,4	10976,8	12021,3
20	w tym sektor prywatny w % .....	98,8	98,0	98,6	99,0
21	na 1 mieszkańca w zł .....	2166	2081	4834	5244
TRANSPORT. TELEKOMUNIKACJA – stan w dniu 31 grudnia					
	Linie kolejowe eksploatowane normalnotorowe <sup>h</sup> :				
22	w kilometrach .....	1490	1259	1241	1214
23	na 100 km <sup>2</sup> powierzchni ogólnej w km ....	8,1	6,9	6,8	6,6
	Drogi publiczne o twardej nawierzchni (miejskie i zamiejskie):				
24	w kilometrach .....	11519	11499	12224	12851
25	na 100 km <sup>2</sup> powierzchni ogólnej w km ....	63,0	62,9	66,8	70,2
	Samochody osobowe zarejestrowane <sup>i</sup> :				
26	w tysiącach sztuk .....	625,7	724,9	1011,1	1150,8
27	na 1000 ludności .....	288	330	444	501
28	Ścieżki rowerowe <sup>k</sup> w km .....	*	*	*	790,5

a Dane według siedziby użytkownika gospodarstwa. b Od 2010 r. bez gruntów posiadaczy użytków rolnych działalność rolniczą o małej skali. c Dotyczy mięsa: wołowego, cielęcego, wieprzowego, baraniego, końskiego na wagę poubojową ciepłą (wbc); dane nie są porównywalne z danymi za lata poprzednie. d W roku gospodarczym. podmioty budowlane – według miejsca wykonywania robót. e Dane dotyczą sieci kolejowej Polskich Kolei ułagi ogólnie do działu „Transport”, ust. 2 na str. 231. k Bez szlaków rowerowych.

a Data are presented according to the official residence of land user. b Since 2010 excluding land of owners of conduct agricultural activities on a small scale. c Concerns meat: beef, veal, pork, mutton, horseflesh and changed; data are not comparable with data for previous years. d In farming year. e In 2010 data of the Agricultural concern rail network of Polskie Koleje Państwowe (PKP), as well as since 2005 also of other entities which bicycle trails.



2014	2015	2016	2017	2018	SPECIFICATION	No.
AGRICULTURE <sup>a</sup> AND FORESTRY (cont.)						
1112,9	944,2	1320,7	1344,4	1273,6	Procurement of agricultural products per 1 ha of agricultural land <sup>b</sup> : basic cereal grains (including cereal mixed) in kg	1
304,8	304,3	336,9	348,4	381,8	potatoes in kg	2
773,8	711,8	947,2	909,3	945,8	sugar beets in kg	3
378,1	365,8	415,7	427,6	438,3	animals for slaughter in terms of meat (including fats) <sup>c</sup> in kg	4
407,3	409,0	439,3	423,6	425,0	cows' milk in l	5
					Consumption of fertilizers in terms of pure ingredient per 1 ha of agricultural land <sup>bde</sup> in kg:	
142,8	126,0	142,4	136,2	152,6	mineral or chemical (including mixed fertilizers)	6
64,6	46,7	61,7	46,4	74,5	lime	7
		6,6			Agricultural tractors (as of June; in 2000 – as of 31 XII) per 100 ha of agricultural land <sup>be</sup> in units	8
683,1	683,5	684,4	684,8	684,8	Forest land (as of 31 XII) in thousand ha	9
665,5	665,8	666,7	667,1	667,1	Forest area (as of 31 XII): in thousand hectares	10
0,3	0,3	0,3	0,3	0,3	per capita in ha	11
36,3	36,4	36,4	36,4	36,4	Forest cover (as of 31 XII) in %	12
473,7	479,4	476,4	726,2	847,6	Removals (timber; excluding plantings) per 100 ha of forest area in m <sup>3</sup>	13
INDUSTRY						
84759,4	82287,9	86738,7	92760,9	99500,4	Sold production of industry: in PLN millions (current prices)	14
109,7	106,9	108,2	104,0	103,2	previous year = 100 (constant prices) <sup>f</sup>	15
180,3	192,7	208,5	216,8	223,7	2005 = 100 (constant prices)	16
581224	548531	550705	568673	604465	per employee in PLN (current prices)	17
36871	35704	37525	39988	42737	per capita in PLN (current prices)	18
CONSTRUCTION						
10601,4	12038,8	11766,5	14104,1	16076,5	Sales of construction and assembly production <sup>g</sup> (current prices): in PLN millions	19
99,0	99,4	#	#	#	of which private sector in %	20
4612	5224	5090	6080	6905	per capita in PLN	21
TRANSPORT, TELECOMMUNICATION – as of 31st December						
1221	1218	1192	1275	1192	Railway lines operated – standard gauge <sup>h</sup> : in kilometres	22
6,7	6,7	6,5	7,0	6,5	per 100 km <sup>2</sup> of total area in km	23
13000	13382	13446	13904	14283	Hard surface public roads (urban and non-urban): in kilometres	24
71,0	73,1	73,5	75,9	78,0	per 100 km <sup>2</sup> of total area in km	25
1193,8	1237,9	1295,0	1340,8	1395,5	Registered passenger cars <sup>i</sup> : in thousand units	26
519	536	559	577	598	per 1000 population	27
987,3	1050,5	1103,7	1161,9	1243,2	Bicycle paths <sup>k</sup> – length in km	28

nieprowadzących działalności rolniczej oraz gruntów posiadaczy poniżej 1 ha użytków rolnych prowadzących i drobiowego; w wadze poubojowej ciepłej. Od 2018 r. zmieniono współczynniki przeliczeniowe żywca rzeźnego e W 2010 r. dane Powszechnego Spisu Rolnego. <sup>f</sup> Patrz uwagi ogólne, ust. 8 na str. 14. <sup>g</sup> Zrealizowanej przez Państwowych (PKP), od 2005 r. również innych podmiotów, będących zarządcami infrastruktury kolejowej. <sup>i</sup> Patrz

agricultural land who do not conduct agricultural activities and owners of less than 1 ha of agricultural land who poultry; in post-slaughter warm weight. Since 2018 the conversion rates in post-slaughter warm weight have been Census. <sup>f</sup> See general notes, item 8 on page 14. <sup>g</sup> Realized by construction units – by place of performing works. <sup>h</sup> Data administrators of railway infrastructure. <sup>i</sup> See general notes to the chapter "Transport", item 2 on page 231. <sup>k</sup> Excluding

## I. WAŻNIEJSZE DANE O WOJEWÓDZTWIE (cd.)

MAJOR DATA ON THE VOIVODSHIP (cont.)

Lp.	WYSZCZEGÓLNIENIE	2000	2005	2010	2013
TRANSPORT. TELEKOMUNIKACJA – stan w dniu 31 grudnia (dok.)					
1	Placówki pocztowe <sup>a</sup> :				
2	w liczbach bezwzględnych .....	468	476	508	469
	na 100 tys. ludności .....	21,5	21,6	22,3	20,4
HANDEL					
3	Sprzedaż detaliczna towarów (ceny bieżące):				
4	w milionach złotych .....	16858,1	19734,0	28395,8	34423,3
5	na 1 mieszkańca w zł .....	7774	8982	12505	15016
6	Sklepy (stan w dniu 31 XII) w tys. ....	24,7 <sup>b</sup>	21,4	21,6	19,5
	Liczba ludności (stan w dniu 31 XII) na 1 sklep	88 <sup>b</sup>	103	105	118
FINANSE PUBLICZNE					
<b>Budżety gmin <sup>c</sup>:</b>					
Dochody:					
7	w milionach złotych .....	1639,8	2601,0	4244,3	4854,2
8	na 1 mieszkańca w zł .....	1253	1932	2978	3346
Wydatki:					
9	w milionach złotych .....	1720,4	2629,1	4672,2	4833,3
10	na 1 mieszkańca w zł .....	1315	1953	3278	3332
<b>Budżety miast na prawach powiatu:</b>					
Dochody:					
11	w milionach złotych .....	1692,0	2406,7	3780,1	4611,7
12	na 1 mieszkańca w zł .....	1968	2828	4472	5479
Wydatki:					
13	w milionach złotych .....	1834,4 <sup>d</sup>	2346,1	4117,0	4572,1
14	na 1 mieszkańca w zł .....	2134	2757	4870	5432
<b>Budżety powiatów:</b>					
Dochody:					
15	w milionach złotych .....	713,8	788,3	1277,8	1337,5
16	na 1 mieszkańca w zł .....	545	586	896	922
Wydatki:					
17	w milionach złotych .....	716,4	805,0	1353,3	1337,6
18	na 1 mieszkańca w zł .....	547	598	949	922
<b>Budżet województwa:</b>					
Dochody:					
19	w milionach złotych .....	185,7	391,1	724,6	845,5
20	na 1 mieszkańca w zł .....	86	178	319	369
Wydatki:					
21	w milionach złotych .....	212,5	442,7 <sup>d</sup>	872,0	830,6
22	na 1 mieszkańca w zł .....	98	202	384	362

<sup>a</sup> Dane dotyczą poczty publicznej (operator wyznaczony; do 2012 r. operator publiczny); w 2000 r. placówki pocztowe c Bez dochodów i wydatków gmin mających również status miasta na prawach powiatu. <sup>d</sup> Dane zmieniono w stosunku

<sup>a</sup> Data concern public post (the designated operator; until 2012 – the public operator); in 2000 post offices and revenue and expenditure of gminas which are also cities with powiat status. <sup>d</sup> Data have been changed in relation to data

2014	2015	2016	2017	2018	SPECIFICATION	No.
TRANSPORT. TELECOMMUNICATION – as of 31st December (cont.)						
442	439	444	447	453	Post offices <sup>a</sup> :	
19,2	19,0	19,2	19,2	19,4	in absolute numbers	1
					per 100 thousand population	2
TRADE						
35433,1	37976,0	38237,1	41345,4	44562,5	Retail sales of goods (current prices):	
15414	16477	16542	17823	19140	in PLN millions	3
20,5	21,4	22,0	21,6	18,6	per capita in PLN	4
112	108	105	108	126	Shops (as of 31 XII) in thousands	5
					Number of population (as of 31 XII) per 1 shop	6
PUBLIC FINANCE						
5153,1	5409,4	6428,6	7191,6	7789,4	<b>Budgets of gminas <sup>c</sup>:</b>	
3535	3693	4368	4858	5229	Revenue:	7
					in PLN millions	
					per capita in PLN	8
5214,6	5326,7	6191,1	7263,4	8250,2	Expenditure:	9
3577	3636	4206	4906	5538	in PLN millions	
					per capita in PLN	10
4687,4	4753,2	4956,6	5161,2	5764,5	<b>Budgets of cities with powiat status:</b>	
5573	5660	5904	6149	6874	Revenue:	11
					in PLN millions	
					per capita in PLN	12
4619,6	4545,6	4732,2	5123,5	5816,0	Expenditure:	13
5492	5413	5636	6104	6935	in PLN millions	
					per capita in PLN	14
1415,3	1425,0	1457,3	1595,6	1743,2	<b>Budgets of powiats:</b>	
971	973	990	1078	1170	Revenue:	15
					in PLN millions	
					per capita in PLN	16
1388,2	1413,0	1436,0	1547,2	1803,0	Expenditure:	17
952	965	976	1045	1210	in PLN millions	
					per capita in PLN	18
890,3	842,2	729,3	818,0	1040,8	<b>Budget of Voivodship:</b>	
387	365	316	353	447	Revenue:	19
					in PLN millions	
					per capita in PLN	20
818,8	802,2	706,2	835,0	1045,3	Expenditure:	21
356	348	305	360	449	in PLN millions	
					per capita in PLN	22

i placówki usług telekomunikacyjnych. b Dane nieporównywalne w związku ze zmianą w 2004 r. metody badania sklepów. do opublikowanych w poprzedniej edycji.

telecommunication service offices. b Data are not comparable due to change in 2004 the method of shop survey. c Excluding published in the previous edition.

## I. WAŻNIEJSZE DANE O WOJEWÓDZTWIE (dok.)

MAJOR DATA ON THE VOIVODSHIP (cont.)

Lp.	WYSZCZEGÓLNIENIE	2000	2005	2010	2013
INWESTYCJE. ŚRODKI TRWAŁE <sup>a</sup>					
1	Nakłady inwestycyjne (ceny bieżące):				
2	w milionach złotych .....	7239,3	7403,7	13062,1	13826,8
2	na 1 mieszkańca w zł .....	3338	3370	5753	6031
3	Wartość brutto środków trwałych (stan w dniu 31 XII; bieżące ceny ewidencyjne):				
3	w milionach złotych .....	79875,8	98275,9	139259,8	171797,1
4	na 1 mieszkańca w zł .....	36770	44690	61200	74831
PODMIOTY GOSPODARKI NARODOWEJ W REJESTRZE REGON <sup>b</sup> – stan w dniu 31 grudnia					
5	Ogółem .....	199265	226421	260202	271784
6	na 10 tys. ludności .....	917,3	1029,6	1143,5	1183,8
7	Osoby prawne i jednostki organizacyjne niemające osobowości prawnej .....	45896	56968	66347	75400
8	1999 = 100 .....	110,8	137,6	160,2	182,1
9	w tym: spółdzielnie .....	1145	1118	1062	1038
10	spółki handlowe .....	13488	17724	22027	26431
11	w tym z udziałem kapitału zagranicznego .....	2897	3492	4151	4555
12	spółki cywilne .....	15701	15111	16304	17253
13	Osoby fizyczne prowadzące działalność gospodarczą .....	153369	169453	193855	196384
14	1999 = 100 .....	106,9	118,1	135,1	136,9
15	na 10 tys. ludności .....	706,0	770,6	851,9	855,4
RACHUNKI REGIONALNE <sup>c</sup>					
16	Produkt krajowy brutto (ceny bieżące):				
17	w milionach złotych .....	•	•	•	•
17	na 1 mieszkańca w zł .....	•	•	•	•
18	Produkt krajowy brutto (ceny stałe) – rok poprzedni = 100 .....	•	•	•	•
19	Wartość dodana brutto (ceny bieżące):				
19	w milionach złotych .....	•	•	•	•
20	na 1 mieszkańca w zł .....	•	•	•	•
21	Nominalne dochody do dyspozycji brutto w sektorze gospodarstw domowych:				
21	w milionach złotych .....	•	•	•	•
22	na 1 mieszkańca w zł .....	•	•	•	•
23	Realne dochody do dyspozycji brutto w sektorze gospodarstw domowych – rok poprzedni = 100 .....	•	•	•	•

<sup>a</sup> Dane za 2000 r. nieporównywalne w związku z nowelizacją w 2002 r. ustawy o rachunkowości. <sup>b</sup> Bez osób opublikowanych w poprzedniej edycji; patrz uwagi ogólne do działu „Rachunki regionalne”, ust. 5 na str. 282.

<sup>a</sup> Data for 2000 are not comparable due to amendments of the Act of Accounting in 2002. <sup>b</sup> Excluding persons in the previous edition; see general notes to the chapter "Regional accounts", item 5 on page 282.

2014	2015	2016	2017	2018	SPECIFICATION	No.
INVESTMENTS. FIXED ASSETS <sup>a</sup>						
15112,4	16772,3	15907,8	17164,1	19491,8	Investment outlays (current prices): in PLN millions per capita in PLN	1
6574	7277	6882	7399	8372		2
184113,6	196479,8	208862,1	215284,8	227303,1	Gross value of fixed assets (as of 31 XII; current book-keeping prices): in PLN millions per capita in PLN	3
79977	85141	90197	92625	97408		4
ENTITIES OF THE NATIONAL ECONOMY IN THE REGON REGISTER <sup>b</sup> – as of 31st December						
275990	281861	286844	293704	296630	Total	5
1198,9	1221,4	1238,7	1263,7	1271,2	per 10 thousand population	6
78227	81462	84680	87041	80580	Legal persons and organisational entities without legal personality	7
188,9	196,7	204,5	210,2	194,1	1999 = 100	8
1053	1057	1042	1029	567	of which: cooperatives	9
27960	30281	32610	34613	28941	commercial companies	10
4678	4734	4915	5015	3339	of which with foreign capital participation	11
17460	17614	17762	17856	18007	civil law partnerships	12
197763	200399	202164	206663	216050	Natural persons conducting economic activity	13
137,8	139,7	140,9	144,0	150,6	1999 = 100	14
859,1	868,4	873,0	889,2	925,9	per 10 thousand population	15
REGIONAL ACCOUNTS <sup>c</sup>						
•	103714	108438	115989	•	Gross domestic product (current prices): in PLN millions	16
•	45001	46913	50001	•	per capita in PLN	17
•	105,5	104,2	104,8	•	Gross domestic product (constant prices) – previous year = 100	18
•	92023	95794	101863	•	Gross value added (current prices): in PLN millions	19
•	39928	41443	43912	•	per capita in PLN	20
•	62058	65521	69381	•	Gross nominal disposable income in the households sector: in PLN millions	21
•	26927	28346	29909	•	per capita in PLN	22
•	103,5	105,9	103,7	•	Gross real disposable income in the households sector – previous year = 100	23

prowadzących gospodarstwa indywidualne w rolnictwie. c Dane za lata 2015 i 2016 zmieniono w stosunku do

tending private farms in agriculture. c Data for 2015 and 2016 have been changed in relation to data published

## II. WYBRANE DANE O PODREGIONACH I POWIATACH

SELECTED DATA BY SUBREGIONS AND POWIATS

Lp.	WYSZCZEGÓLNIENIE SPECIFICATION	Powierzchnia ogólna <sup>a</sup> Total area <sup>a</sup>		Ludność <sup>a</sup> Population <sup>a</sup>						
		w km <sup>2</sup> in km <sup>2</sup>	w % in %	w tys. in thousands	w % in %	wzrost lub spadek w sto- sunku do 2017 r. w % increase or decrease in relation to 2017 in %	na 1 km <sup>2</sup> per 1 km <sup>2</sup>		w miastach w % ogółu ludności in urban areas in % of total population	
							2010	2018	2010	2018
		2018								
1	<b>WOJEWÓDZTWO VOIVODSHIP</b>	<b>18321</b>	<b>100,0</b>	<b>2333,5</b>	<b>100,0</b>	<b>0,4</b>	<b>124</b>	<b>127</b>	<b>65,9</b>	<b>63,7</b>
2	<b>Podregion chojnicki .... Subregion</b>	<b>4105</b>	<b>22,4</b>	<b>226,4</b>	<b>9,7</b>	<b>0,1</b>	<b>54</b>	<b>55</b>	<b>47,1</b>	<b>45,7</b>
	Powiaty: Powiats:									
3	chojnicki .....	1364	7,4	97,6	4,2	0,3	70	72	58,1	56,4
4	człuchowski .....	1575	8,6	56,4	2,4	-0,5	37	36	45,1	43,9
5	kościerski .....	1166	6,4	72,5	3,1	0,3	60	62	33,8	32,8
6	<b>Podregion gdański .....</b>	<b>4455</b>	<b>24,3</b>	<b>590,2</b>	<b>25,3</b>	<b>1,4</b>	<b>120</b>	<b>132</b>	<b>40,1</b>	<b>36,4</b>
	<b>Subregion</b>									
	Powiaty: Powiats:									
7	gdański .....	794	4,3	116,2	5,0	1,9	124	146	28,1	26,6
8	kartuski .....	1121	6,1	136,6	5,9	2,1	107	122	18,1	15,4
9	nowodworski .....	674	3,7	35,7	1,5	-0,4	54	53	31,7	31,4
10	pucki .....	581	3,2	85,7	3,7	1,2	138	148	43,9	31,7
11	wejherowski .....	1285	7,0	215,9	9,3	1,0	155	168	59,3	57,7
12	<b>Podregion słupski .....</b>	<b>5245</b>	<b>28,6</b>	<b>335,4</b>	<b>14,4</b>	<b>-0,1</b>	<b>64</b>	<b>64</b>	<b>54,7</b>	<b>52,7</b>
	<b>Subregion</b>									
	Powiaty: Powiats:									
13	bytowski .....	2192	12,0	79,3	3,4	0,2	36	36	36,2	34,6
14	łęborski .....	706	3,9	66,3	2,8	-0,1	94	94	60,1	58,9
15	słupski .....	2304	12,6	98,8	4,2	0,1	42	43	21,1	19,4
	Miasto na prawach powiatu:									
	City with powiat status:									
16	Słupsk .....	43	0,2	91,0	3,9	-0,5	2225	2109	100,0	100,0
17	<b>Podregion starogardzki Subregion</b>	<b>4102</b>	<b>22,4</b>	<b>432,5</b>	<b>18,5</b>	<b>-0,1</b>	<b>106</b>	<b>105</b>	<b>57,0</b>	<b>55,8</b>
	Powiaty: Powiats:									
18	kwidzyński .....	835	4,6	83,3	3,6	-0,2	100	100	57,1	56,6
19	malborski .....	494	2,7	63,7	2,7	-0,3	131	129	67,6	67,2
20	starogardzki .....	1345	7,3	128,0	5,5	0,1	94	95	50,0	47,8
21	sztumski .....	731	4,0	41,6	1,8	-0,9	59	57	37,6	36,9
22	tczewski .....	697	3,8	115,9	5,0	-0,0	166	166	65,8	64,6
23	<b>Podregion trójmiejski Subregion</b>	<b>414</b>	<b>2,3</b>	<b>749,0</b>	<b>32,1</b>	<b>0,3</b>	<b>1807</b>	<b>1807</b>	<b>100,0</b>	<b>100,0</b>
	Miasta na prawach powiatu:									
	Cities with powiat status:									
24	Gdańsk .....	262	1,4	466,6	20,0	0,5	1758	1781	100,0	100,0
25	Gdynia .....	135	0,7	246,3	10,6	0,0	1846	1823	100,0	100,0
26	Sopot .....	17	0,1	36,0	1,5	-1,3	2249	2086	100,0	100,0

a Stan w dniu 31 grudnia.

a As of 31st December.

Przyrost naturalny na 1000 ludności Natural increase per 1000 population		Saldo migracji wewnętrznych i zagranicznych na pobyt stały Internal and international net migration for permanent residence				Zgony niemowląt na 1000 urodzeń żywych Infant deaths per 1000 live births		Ludność <sup>a</sup> w wieku Population <sup>a</sup> at age						No.
		w liczbach bezwzględnych in absolute numbers		na 1000 ludności per 1000 population				poniżej 25 lat below 25			65 lat i więcej and more			
								w % ogółu ludności in % of total population	wzrost lub spadek w stosunku do 2017 r. w % increase or decrease in relation to 2017 in %	w % ogółu ludności in % of total population	wzrost lub spadek w stosunku do 2017 r. w % increase or decrease in relation to 2017 in %			
2010	2018	2010	2018	2010	2018	2010	2018	2010	2018	2010	2018	2010	2018	
3,3	1,8	2649	5071	1,2	2,2	4,5	4,0	30,4	27,2	-0,2	12,1	16,4	3,8	1
4,8	2,7	-273	-345	-1,2	-1,5	2,8	3,4	33,5	29,5	-1,1	10,7	14,6	3,9	2
4,9	3,7	-28	-68	-0,3	-0,7	1,6	4,9	33,3	29,7	-0,5	11,0	14,8	4,0	3
2,5	-0,3	-204	-264	-3,5	-4,7	1,5	-	32,0	27,2	-2,8	10,5	15,2	4,0	4
6,7	3,7	-41	-13	-0,6	-0,2	5,1	3,3	34,9	31,0	-0,6	10,4	13,9	3,5	5
6,9	5,5	4984	4885	9,4	8,3	3,8	3,3	34,6	31,3	0,7	9,4	12,6	4,8	6
6,6	5,7	1873	1610	19,3	14,0	3,2	2,9	33,3	30,1	1,3	8,8	12,1	5,9	7
9,0	9,4	1017	1522	8,6	11,3	3,2	3,1	38,2	35,0	1,5	9,2	11,2	4,3	8
2,1	-2,6	-19	-27	-0,5	-0,8	7,0	3,5	31,6	27,1	-2,2	10,9	15,2	4,6	9
5,2	4,1	466	676	5,9	7,9	1,0	3,9	33,8	30,0	0,3	9,8	13,4	4,9	10
7,4	5,0	1647	1104	8,3	5,1	4,9	3,5	34,0	30,9	0,5	9,5	13,1	4,6	11
2,6	0,6	-587	-486	-1,7	-1,4	5,6	6,3	30,8	26,9	-1,0	11,1	16,2	4,6	12
5,1	4,0	-275	-211	-3,5	-2,7	9,2	9,9	34,1	29,6	-1,1	9,8	14,0	4,2	13
3,3	1,3	-45	-82	-0,7	-1,2	3,8	6,8	32,3	28,1	-0,9	10,5	15,3	5,3	14
3,2	0,2	104	147	1,1	1,5	4,4	5,1	32,0	27,8	-1,1	10,0	14,3	5,0	15
-0,6	-2,4	-371	-340	-3,9	-3,7	4,6	2,5	25,9	22,5	-0,8	13,8	20,6	4,3	16
3,6	0,8	-592	-996	-1,4	-2,3	4,7	2,9	32,4	28,3	-1,4	10,7	14,8	4,1	17
3,0	0,7	-56	-122	-0,7	-1,5	6,2	-	32,7	28,7	-1,7	9,7	14,0	5,0	18
2,7	0,1	-71	-271	-1,1	-4,2	6,8	1,6	30,0	26,4	-1,7	11,8	16,3	4,9	19
4,6	2,2	3	-145	0,0	-1,1	3,1	2,7	33,7	29,2	-0,9	10,7	14,3	4,0	20
3,1	-1,1	-259	-302	-6,0	-7,2	7,8	2,8	33,2	28,1	-2,6	9,5	14,1	4,3	21
3,6	0,4	-209	-156	-1,8	-1,3	3,5	5,9	31,9	28,0	-1,0	11,2	15,4	3,3	22
0,5	-0,4	-883	2013	-1,2	2,7	5,3	4,6	25,1	22,8	0,4	15,8	20,9	2,8	23
1,1	0,5	-112	1968	-0,2	4,2	5,0	4,6	25,6	23,3	1,1	15,3	20,1	2,6	24
0,3	-1,3	-622	156	-2,5	0,6	5,9	4,5	24,8	22,5	-0,5	15,8	21,5	3,2	25
-4,4	-5,8	-149	-111	-3,8	-3,1	6,3	4,0	21,6	17,8	-3,6	20,5	26,9	2,1	26

## II. WYBRANE DANE O PODREGIONACH I POWIATACH (cd.)

SELECTED DATA BY SUBREGIONS AND POWIATS (cont.)

Lp.	WYSZCZEGÓLNIENIE SPECIFICATION	Pobór wody na potrzeby gospodarki narodowej i ludności na 1 km <sup>2</sup> w dam <sup>3</sup> Water withdrawal for needs of the national economy and population per 1 km <sup>2</sup> in dam <sup>3</sup>		Ścieki przemysłowe i komunalne oczyszczone w % ścieków wymagających oczyszczania Industrial and municipal wastewater treated in % of waste requiring treatment		Ludność korzystająca z oczyszczalni ścieków w % ludności ogółem <sup>a</sup> Population connected to wastewater treatment plants in % of total population <sup>a</sup>			
						ogółem total	miasta urban areas	wieś rural areas	
		2010	2018	2010	2018	2010	2018		
1	<b>WOJEWÓDZTWO VOIVODSHIP</b>	<b>12,4</b>	<b>12,3</b>	<b>99,5</b>	<b>99,9</b>	<b>79,3</b>	<b>82,8</b>	<b>94,4</b>	<b>62,4</b>
2	<b>Podregion chojnicki .... Subregion</b>	<b>•</b>	<b>3,2</b>	<b>99,9</b>	<b>99,9</b>	<b>73,8</b>	<b>80,9</b>	<b>97,2</b>	<b>67,1</b>
	Powiaty: Powiats:								
3	chojnicki .....	3,6	4,0	99,7	99,8	83,7	84,2	98,5	65,6
4	człuchowski .....	2,6	2,7	100,0	100,0	72,5	86,8	97,6	78,2
5	kościerski .....	2,7	2,9	100,0	100,0	61,5	71,9	93,6	61,2
6	<b>Podregion gdański .....</b>	<b>•</b>	<b>8,4</b>	<b>99,2</b>	<b>100,0</b>	<b>65,2</b>	<b>72,7</b>	<b>94,0</b>	<b>60,4</b>
	<b>Subregion</b>								
	Powiaty: Powiats:								
7	gdański .....	6,2	8,1	97,0	100,0	73,0	78,0	94,7	72,0
8	kartuski .....	5,1	6,9	100,0	100,0	43,9	57,8	99,1	50,3
9	nowodworski .....	0,5	0,5	100,0	100,0	57,9	65,0	99,7	49,1
10	pucki .....	20,7	22,4	99,2	100,0	78,5	83,3	94,0	78,4
11	wejherowski .....	6,9	7,9	99,7	100,0	70,2	76,3	92,5	54,1
12	<b>Podregion słupski .....</b>	<b>•</b>	<b>4,1</b>	<b>98,8</b>	<b>100,0</b>	<b>80,7</b>	<b>86,3</b>	<b>95,8</b>	<b>75,8</b>
	<b>Subregion</b>								
	Powiaty: Powiats:								
13	bytowski .....	2,0	1,8	100,0	100,0	72,3	79,7	99,5	69,2
14	łęborski .....	5,7	6,2	100,0	100,0	70,8	79,9	95,4	57,7
15	słupski .....	3,5	3,2	96,0	100,0	75,6	87,9	94,9	86,2
	Miasto na prawach powiatu:								
	City with powiat status:								
16	Słupsk .....	131,4	137,0	100,0	100,0	99,6	95,0	95,0	x
17	<b>Podregion starogardzki Subregion</b>	<b>•</b>	<b>17,3</b>	<b>100,0</b>	<b>100,0</b>	<b>70,0</b>	<b>75,9</b>	<b>94,7</b>	<b>52,1</b>
	Powiaty: Powiats:								
18	kwidziński .....	52,6	54,7	100,0	100,0	71,7	74,1	87,9	55,9
19	malborski .....	14,6	13,2	100,0	100,0	74,0	84,0	96,3	58,8
20	starogardzki .....	6,9	8,1	99,7	100,0	60,1	67,4	97,0	40,2
21	sztumski .....	3,1	3,1	100,0	100,0	63,6	66,9	99,3	47,9
22	tczewski .....	7,8	7,9	99,9	100,0	79,8	85,4	95,3	67,2
23	<b>Podregion trójmiejski Subregion</b>	<b>•</b>	<b>196,7</b>	<b>99,4</b>	<b>99,7</b>	<b>95,6</b>	<b>93,6</b>	<b>93,6</b>	<b>x</b>
	Miasta na prawach powiatu:								
	Cities with powiat status:								
24	Gdańsk .....	280,3	241,4	99,4	99,7	96,6	93,3	93,3	x
25	Gdynia .....	118,9	110,1	99,2	99,8	93,2	94,1	94,1	x
26	Sopot .....	201,2	195,0	100,0	100,0	98,2	94,6	94,6	x

a Ludność korzystająca – na podstawie szacunków, ludność ogółem – na podstawie bilansów. b Stan w dniu 31 grudnia.

a Population connected to – estimated data, total population – based on balances. b As of 31st December.



Emisja zanieczyszczeń powietrza z zakładów szczególnie uciążliwych dla czystości powietrza w tys. t Emission of air pollutants from plants of significant nuisance to air quality in thousand tonnes				Powierzchnia o szczególnych walorach przyrodniczych prawnie chroniona <sup>b</sup> na 1 mieszkańca w m <sup>2</sup> Area of special nature value under legal protection <sup>b</sup> per capita in m <sup>2</sup>		Odpady (z wyłączeniem odpadów komunalnych) wytworzone na 1 km <sup>2</sup> w t Waste (excluding municipal waste) generated per 1 km <sup>2</sup> in tonnes		Nakłady na środki trwałe (ceny bieżące) na 1 mieszkańca w zł Outlays on fixed assets (current prices) per capita in PLN				No.
pyłowych particulates		gazowych gases		2010	2018	2010	2018	służące ochronie środowiska in environmental protection		służące gospodarce wodnej in water management		
2010	2018	2010	2018					2010	2018	2010	2018	2010
<b>3,4</b>	<b>1020,0</b>	<b>6523,9</b>	<b>6712,7</b>	<b>2628</b>	<b>2580</b>	<b>99,5</b>	<b>115,1</b>	<b>367,2</b>	<b>260,0</b>	<b>106,5</b>	<b>59,2</b>	1
<b>0,1</b>	<b>57,0</b>	<b>109,3</b>	<b>98,2</b>	<b>7191</b>	<b>7111</b>	<b>51,3</b>	<b>11,0</b>	<b>329,7</b>	<b>203,0</b>	<b>39,1</b>	<b>36,9</b>	2
0,0	20,0	41,9	31,6	8390	8219	17,8	17,0	283,3	161,8	40,1	29,2	3
0,1	12,0	24,9	21,1	2891	2958	116,3	6,1	403,8	227,5	21,7	30,7	4
0,0	25,0	42,4	45,5	9087	8849	2,5	10,5	331,8	239,3	51,8	52,1	5
<b>0,3</b>	<b>47,0</b>	<b>131,3</b>	<b>118,5</b>	<b>3679</b>	<b>3375</b>	<b>23,0</b>	<b>145,9</b>	<b>424,0</b>	<b>223,2</b>	<b>43,4</b>	<b>36,4</b>	6
-	-	-	2,7	3948	3525	31,4	6,5	513,5	415,7	60,4	6,5	7
0,1	11,0	16,5	12,2	4616	4142	10,6	22,6	252,4	120,5	24,8	10,4	8
0,0	5,0	13,5	7,7	4611	4712	10,7	823,1	277,9	78,5	27,8	97,4	9
0,0	15,0	22,9	8,7	3318	3030	51,9	81,2	536,3	315,5	116,2	14,4	10
0,1	16,0	78,4	87,2	2956	2725	22,0	13,7	464,9	172,0	20,2	67,5	11
<b>0,4</b>	<b>324,0</b>	<b>293,1</b>	<b>351,1</b>	<b>3487</b>	<b>3517</b>	<b>43,5</b>	<b>34,1</b>	<b>166,5</b>	<b>124,5</b>	<b>32,3</b>	<b>49,6</b>	12
0,0	21,0	25,8	39,5	5837	5758	27,0	15,1	192,5	125,8	51,6	25,4	13
0,0	21,0	63,4	138,1	2957	2950	121,4	108,9	121,0	158,8	18,9	27,2	14
0,1	12,0	37,1	32,2	5415	5338	23,3	22,1	305,4	185,9	40,3	63,6	15
0,3	270,0	166,9	141,3	-	-	686,0	414,0	37,0	31,7	17,9	71,7	16
<b>1,5</b>	<b>367,0</b>	<b>2175,2</b>	<b>2281,2</b>	<b>2590</b>	<b>2597</b>	<b>198,9</b>	<b>158,6</b>	<b>197,3</b>	<b>333,3</b>	<b>58,3</b>	<b>81,6</b>	17
0,9	200,0	1688,4	1719,7	3097	3108	703,4	608,5	237,9	758,7	128,8	14,8	18
0,1	50,0	134,2	105,9	629	640	244,5	35,8	125,7	463,7	27,9	344,6	19
0,3	89,0	203,8	302,1	4512	4462	34,5	51,3	159,2	188,1	48,8	47,6	20
0,0	1,0	53,2	33,5	3825	3939	5,3	13,7	115,1	371,5	15,4	109,4	21
0,1	27,0	95,5	120,0	765	764	82,2	65,4	280,3	102,3	50,6	9,1	22
<b>1,1</b>	<b>225,0</b>	<b>3814,9</b>	<b>3863,6</b>	<b>154</b>	<b>155</b>	<b>1127,4</b>	<b>1411,6</b>	<b>526,7</b>	<b>324,5</b>	<b>232,7</b>	<b>75,4</b>	23
0,8	177,0	2983,6	3179,9	140	141	1338,2	2012,2	756,0	401,2	371,5	106,5	24
0,2	48,0	817,0	682,8	175	177	860,0	374,1	153,2	197,4	10,4	12,3	25
-	-	14,3	0,9	181	196	-	394,1	207,0	200,4	14,8	103,7	26

## II. WYBRANE DANE O PODREGIONACH I POWIATACH (cd.)

SELECTED DATA BY SUBREGIONS AND POWIATS (cont.)

Lp.	WYSZCZEGÓLNIENIE SPECIFICATION	Przestępstwa stwierdzone przez Policję w zakończonych postępowaniach przygotowawczych na 10 tys. ludności Ascertained crimes by the Police in completed preparatory proceedings per 10 thousand population		Wskaźnik wykrywalności sprawców przestępstw stwierdzonych przez Policję w % Rate of detectability of delinquents in ascertained crimes by the Police in %		Pracujący <sup>abc</sup> Employed				
		2010 <sup>g</sup>	2018 <sup>h</sup>	2010 <sup>g</sup>	2018 <sup>h</sup>	ogółem total		w % ogółem		
						w tys. in thousands	na 1000 ludności per 1000 population	rolnictwo, leśnictwo i rybactwo i rybnictwo agriculture, forestry and fishing	przemysł i budownictwo industry and construction	
1	<b>WOJEWÓDZTWO VOIVODSHIP</b>	<b>360,5</b>	<b>194,9</b>	<b>70,6</b>	<b>67,5</b>	<b>557,6</b>	<b>651,2</b>	<b>279</b>	<b>10,1</b>	<b>29,0</b>
2	<b>Podregion chojnicki</b> .....	<b>231,3</b>	<b>147,3</b>	<b>•</b>	<b>79,0</b>	<b>55,8</b>	<b>58,6</b>	<b>259</b>	<b>25,0</b>	<b>32,0</b>
	Subregion Powiaty: Powiats:									
3	chojnicki .....	262,7	175,0	77,4	81,4	25,3	26,1	268	21,7	35,5
4	człuchowski .....	205,1	122,3	75,4	77,0	12,5	13,6	241	24,8	29,6
5	kościerski .....	210,3	129,8	73,7	76,1	18,0	19,0	261	29,7	29,1
6	<b>Podregion gdański</b> .....	<b>294,5</b>	<b>167,9</b>	<b>65,0</b>	<b>67,8</b>	<b>101,1</b>	<b>121,8</b>	<b>206</b>	<b>17,4</b>	<b>32,3</b>
	Subregion Powiaty: Powiats:									
7	gdański .....	461,3	228,5	74,7	65,6	20,7	27,5	236	11,1	31,8
8	kartuski .....	231,6	136,3	75,3	68,8	28,6	34,9	256	27,5	33,7
9	nowodworski .....	292,8	170,5	66,8	69,4	5,8	6,5	181	28,1	24,0
10	pucki .....	375,7	157,7	75,9	72,1	13,9	16,6	194	12,7	33,4
11	wejherowski .....	217,9	159,0	70,2	66,9	32,1	36,3	168	12,7	32,5
12	<b>Podregion słupski</b> .....	<b>355,6</b>	<b>196,6</b>	<b>•</b>	<b>75,6</b>	<b>79,0</b>	<b>86,6</b>	<b>258</b>	<b>13,7</b>	<b>36,7</b>
	Subregion Powiaty: Powiats:									
13	bytowski .....	510,2	172,8	93,1	87,6	18,8	20,7	261	26,0	34,0
14	łęborski .....	315,1	267,1	60,3	73,0	12,7	13,1	198	10,7	33,8
15	słupski .....	•	157,1	•	76,4	19,1	24,2	245	19,8	45,1
	Miasta na prawach powiatu: City with powiat status:									
16	Słupsk .....	306,7 <sup>i</sup>	208,8	76,3 <sup>i</sup>	68,7	28,3	28,6	314	0,9	33,0
17	<b>Podregion starogardzki</b> Subregion	<b>269,3</b>	<b>176,5</b>	<b>•</b>	<b>75,7</b>	<b>95,0</b>	<b>106,8</b>	<b>247</b>	<b>14,8</b>	<b>42,4</b>
	Powiaty: Powiats:									
18	kwidziński .....	356,7	154,3	79,5	74,0	23,3	24,2	290	16,3	46,8
19	malborski .....	299,7	172,5	77,2	78,1	11,2	10,7	168	10,7	33,8
20	starogardzki .....	230,2	200,0	69,8	78,9	27,7	32,8	256	17,7	37,3
21	sztumski .....	201,5	137,6	78,1	83,4	7,3	7,7	186	26,0	32,9
22	tczewski .....	257,0	182,7	70,5	69,5	25,6	31,3	270	8,5	52,7
23	<b>Podregion trójmiejski</b> .....	<b>500,4</b>	<b>240,4</b>	<b>64,9</b>	<b>58,9</b>	<b>226,7</b>	<b>277,4</b>	<b>370</b>	<b>0,7</b>	<b>19,3</b>
	Subregion Miasta na prawach powiatu: Cities with powiat status:									
24	Gdańsk .....	528,4	231,5	63,9	53,4	145,3	188,1	403	0,7	18,8
25	Gdynia .....	428,0	238,9	68,5	68,7	69,2	77,0	312	0,9	21,4
26	Sopot .....	633,4	363,6	58,5	59,7	12,2	12,3	342	0,7	14,4

a Stan w dniu 31 grudnia. b Według faktycznego miejsca pracy i rodzaju działalności; bez podmiotów gospodarczych w rolnictwie wyszacowanych na podstawie Powszechnego Spisu Rolnego 2010. d Bez podmiotów gospodarczych f Pod pojęciem „pozostałe usługi” należy rozumieć następujące sekcje PKD: „Działalność profesjonalna, naukowa zabezpieczenia społeczne”, „Edukacja”, „Opieka zdrowotna i pomoc społeczna”, „Działalność związana z kulturą, przez nieletnich. i Łącznie z danymi dla powiatu słupskiego.

a As of 31st December. b By actual workplace and kind of activity; excluding economic entities employing up to 9 persons. d Excluding economic entities employing up to 9 persons. e Average monthly gross "Professional, scientific and technical activities", "Administrative and support service activities", "Public administration and recreation" and "Other service activities". g Including prosecutor's office. h Excluding punishable acts committed by

persons <sup>abc</sup>		Bezrobotni zarejestrowani <sup>a</sup> Registered unemployed persons <sup>a</sup>						Przeciętne miesięczne wynagrodzenia brutto <sup>d</sup> Average monthly gross wages and salaries <sup>d</sup>				No.	
in % of total		ogółem w tys. total in thousands	z liczby ogółem – w % of total number – in %				Stopy bezrobocia rejestrowanego <sup>ac</sup> w % Registered unemployment rate <sup>ac</sup> in %	w zł in PLN		Polska <sup>e</sup> = 100 Poland = 100	województwo <sup>e</sup> = 100 Voivodship = 100		
handel; naprawa pojazdów samochodowych <sup>Δ</sup> ; transport i gospodarka magazynowa; zakwaterowanie i gastronomia <sup>Δ</sup> ; informacja i komunikacja trade; repair of motor vehicles <sup>Δ</sup> ; transportation and storage; accommodation and catering <sup>Δ</sup> ; information and communication	działalność finansowa i ubezpieczeniowa; obsługa rynku nieruchomości <sup>Δ</sup> oraz pozostałe usługi finansowe i ubezpieczeniowe; real estate activities and other services <sup>f</sup>		pozo- stający pracy dłużej niż 1 rok out of work for longer than 1 year	w wieku aged		24 lata i mniej and less		50 lat i więcej and more	2010				2018
				2010	2018								
<b>23,6</b>	<b>37,4</b>	<b>104,7</b>	<b>46,1</b>	<b>31,6</b>	<b>13,5</b>	<b>25,4</b>	<b>12,3</b>	<b>4,9</b>	<b>3383,58</b>	<b>4794,74</b>	<b>99,2</b>	<b>100,0</b>	1
<b>16,6</b>	<b>26,3</b>	<b>16,2</b>	<b>6,9</b>	<b>34,3</b>	<b>16,4</b>	<b>24,5</b>	<b>18,8</b>	<b>8,3</b>	<b>2632,59</b>	<b>3801,97</b>	<b>78,6</b>	<b>79,3</b>	2
19,1	23,7	7,0	3,2	41,6	15,5	23,2	18,2	8,6	2557,33	3761,95	77,8	78,5	3
13,3	32,3	5,1	1,9	28,9	14,9	28,5	24,7	9,8	2785,13	3979,20	82,3	83,0	4
15,6	25,6	4,1	1,8	27,1	19,6	22,6	15,2	6,7	2628,62	3720,35	77,0	77,6	5
<b>22,9</b>	<b>27,4</b>	<b>22,2</b>	<b>10,7</b>	<b>28,1</b>	<b>15,6</b>	<b>23,6</b>	<b>13,1</b>	<b>5,5</b>	<b>2888,65</b>	<b>4124,34</b>	<b>85,3</b>	<b>86,0</b>	6
31,9	25,3	2,5	1,7	41,2	12,5	23,5	7,8	4,1	3090,49	4438,86	91,8	92,6	7
17,2	21,6	4,5	1,5	19,9	22,6	21,9	10,4	2,9	2765,79	3957,61	81,9	82,5	8
16,3	31,6	3,5	1,5	23,9	14,5	25,9	29,0	13,2	2751,87	4065,87	84,1	84,8	9
23,7	30,3	3,2	2,0	22,6	14,9	28,4	12,6	7,1	2872,86	4198,77	86,8	87,6	10
22,2	32,6	8,5	4,0	29,8	15,1	21,2	15,1	6,5	2900,50	4046,77	83,7	84,4	11
<b>15,8</b>	<b>33,8</b>	<b>23,5</b>	<b>8,5</b>	<b>27,4</b>	<b>15,2</b>	<b>26,1</b>	<b>18,5</b>	<b>6,8</b>	<b>2879,61</b>	<b>4136,78</b>	<b>85,6</b>	<b>86,3</b>	12
11,3	28,8	6,7	2,9	30,1	19,3	22,4	22,0	9,7	2766,41	4214,69	87,2	87,9	13
18,1	37,4	4,6	1,9	22,5	17,7	26,2	19,9	8,8	2847,29	4203,78	86,9	87,7	14
12,1	23,0	7,1	2,3	29,9	11,8	27,4	22,5	6,9	2783,14	4149,86	85,8	86,6	15
21,2	44,8	5,1	1,4	24,1	8,4	31,5	12,3	3,5	2990,58	4057,24	83,9	84,6	16
<b>14,7</b>	<b>28,0</b>	<b>25,5</b>	<b>10,4</b>	<b>35,9</b>	<b>14,5</b>	<b>24,4</b>	<b>17,5</b>	<b>7,0</b>	<b>2957,88</b>	<b>4285,73</b>	<b>88,6</b>	<b>89,4</b>	17
12,6	24,3	4,1	1,7	42,8	10,9	27,4	12,7	5,5	3030,53	4362,36	90,2	91,0	18
18,1	37,4	4,6	2,2	34,7	12,7	24,0	23,4	12,6	2825,70	3868,76	80,0	80,7	19
15,6	29,3	8,5	2,5	26,1	17,6	25,5	19,2	5,6	2934,77	4323,80	89,4	90,2	20
9,3	31,8	3,0	1,1	31,8	17,3	20,3	23,8	9,7	2600,15	3982,12	82,4	83,1	21
14,9	23,9	5,4	2,8	43,0	14,3	23,7	14,2	6,6	3061,62	4392,16	90,8	91,6	22
<b>31,1</b>	<b>48,8</b>	<b>17,2</b>	<b>9,7</b>	<b>32,7</b>	<b>6,8</b>	<b>28,3</b>	<b>5,4</b>	<b>2,5</b>	<b>3967,76</b>	<b>5563,08</b>	<b>115,1</b>	<b>116,0</b>	23
29,7	50,9	10,9	6,6	36,3	6,8	28,8	5,4	2,6	4108,37	5642,00	116,7	117,7	24
34,7	43,0	5,6	2,8	25,0	6,9	26,7	5,5	2,5	3662,62	5347,46	110,6	111,5	25
30,3	54,6	0,7	0,3	26,3	5,8	32,4	3,9	1,8	3941,65	5700,74	117,9	118,9	26

o liczbie pracujących do 9 osób. c Dane opracowano z uwzględnieniem pracujących w gospodarstwach indywidualnych o liczbie pracujących do 9 osób. e Przeciętne miesięczne wynagrodzenie brutto w kraju wyniosło 4834,76 zł. i techniczna”, „Administrowanie i działalność wspierająca <sup>Δv</sup>, „Administracja publiczna i obrona narodowa; obowiązkowe rozrywką i rekreacją” oraz „Pozostała działalność usługowa”. g Łącznie z prokuraturą. h Bez czynów karalnych popełnionych

persons. c Data are compiled considering employed persons on private farms in agriculture estimated on the basis of wages and salaries in Poland amounted to PLN 4834.76. f The term "other services" refers to the NACE Rev. 2 sections: defence; compulsory social security", "Education", "Human health and social work activities", "Arts, entertainment and juveniles. i Including data for ślupski powiat.

## II. WYBRANE DANE O PODREGIONACH I POWIATACH (cd.)

SELECTED DATA BY SUBREGIONS AND POWIATS (cont.)

Lp.	WYSZCZEGÓLNIENIE SPECIFICATION	Zasoby mieszkaniowe <sup>ab</sup> Dwelling stocks <sup>ab</sup>			Mieszkania oddane do użytkowania Dwellings completed				Mieszkania, których budowę rozpoczęto w 2018 r. Dwellings in which construction has begun in 2018
		mieszkania na 1000 ludności dwellings per 1000 population	przeciętna powierzchnia użytkowa 1 mieszkania w m <sup>2</sup> average useful floor area of dwelling in m <sup>2</sup>	ogółem total	wzrost lub spadek w stosunku do 2010 r. w % increase or decrease in relation to 2010 in %	na 1000 ludności per 1000 population			
						2010	2018	2010	
1	<b>WOJEWÓDZTWO VOIVODSHIP</b>	<b>343,3</b>	<b>376,8</b>	<b>72,2</b>	<b>16664</b>	<b>41,0</b>	<b>5,2</b>	<b>7,2</b>	<b>19170</b>
2	<b>Podregion chojnicki</b> ..... Subregion	<b>289,1</b>	<b>306,9</b>	<b>83,3</b>	<b>739</b>	<b>24,0</b>	<b>2,7</b>	<b>3,3</b>	<b>1026</b>
	Powiaty: Powiats:								
3	chojnicki .....	288,7	305,5	83,4	389	72,1	2,4	4,0	473
4	człuchowski .....	300,1	320,9	75,8	122	-4,7	2,2	2,2	205
5	kościerski .....	280,6	298,0	89,6	228	-5,8	3,4	3,1	348
6	<b>Podregion gdański</b> ..... Subregion	<b>301,7</b>	<b>320,8</b>	<b>90,6</b>	<b>4752</b>	<b>9,6</b>	<b>8,2</b>	<b>8,1</b>	<b>6517</b>
	Powiaty: Powiats:								
7	gdański .....	308,5	337,3	88,3	1389	15,2	12,4	12,1	2019
8	kartuski .....	260,1	271,9	105,8	1341	99,3	5,7	9,9	1549
9	nowodworski .....	336,5	370,8	83,2	123	-49,2	6,6	3,4	202
10	pucki .....	308,6	346,2	104,1	953	65,2	7,3	11,2	892
11	wejherowski .....	314,3	324,6	79,5	946	-42,2	8,3	4,4	1855
12	<b>Podregion słupski</b> ..... Subregion	<b>325,8</b>	<b>352,3</b>	<b>72,2</b>	<b>1353</b>	<b>70,6</b>	<b>2,4</b>	<b>4,0</b>	<b>2072</b>
	Powiaty: Powiats:								
13	bytowski .....	276,7	289,0	80,8	216	36,7	2,0	2,7	420
14	łęborski .....	315,6	337,1	76,5	290	74,7	2,5	4,4	314
15	słupski .....	309,2	336,2	78,5	492	44,3	3,5	5,0	559
	Miasto na prawach powiatu:								
	City with powiat status:								
16	Słupsk .....	389,6	436,0	59,4	355	177,3	1,3	3,9	779
17	<b>Podregion starogardzki</b> ..... Subregion	<b>302,4</b>	<b>322,2</b>	<b>72,8</b>	<b>1353</b>	<b>2,6</b>	<b>3,0</b>	<b>3,1</b>	<b>1627</b>
	Powiaty: Powiats:								
18	kwidziński .....	298,4	313,5	71,7	230	-28,1	3,8	2,8	173
19	malborski .....	319,3	345,5	67,6	197	-41,2	5,2	3,1	362
20	starogardzki .....	296,3	313,3	80,9	405	50,6	2,1	3,2	697
21	sztumski .....	292,0	311,9	72,3	49	-43,0	2,0	1,2	55
22	tczewski .....	306,3	329,0	68,3	472	52,8	2,7	4,1	340
23	<b>Podregion trójmiejski</b> ..... Subregion	<b>420,5</b>	<b>484,5</b>	<b>60,2</b>	<b>8467</b>	<b>77,4</b>	<b>6,4</b>	<b>11,3</b>	<b>7928</b>
	Miasta na prawach powiatu:								
	Cities with powiat status:								
24	Gdańsk .....	413,5	490,7	59,2	6851	93,9	7,7	14,7	5904
25	Gdynia .....	424,4	465,3	61,8	1521	35,9	4,5	6,2	1827
26	Sopot .....	477,3	536,3	63,4	95	-20,8	3,1	2,6	197

a Stan w dniu 31 grudnia. b Na podstawie bilansów. c Bez szkół specjalnych. d Łącznie z kolektorami. e Bez dzieci zawodowych. g Łącznie z ogólnokształcącymi szkołami artystycznymi dającymi uprawnienia zawodowe.

a As of 31st December. b Based on balances. c Excluding special schools. d Including collectors. e Excluding children leading to professional certification.

Sieć rozdzielcza <sup>a</sup> na 100 km <sup>2</sup> w km Distribution network <sup>a</sup> per 100 km <sup>2</sup> in km						Uczniowie w szkołach dla dzieci i młodzieży <sup>c</sup> na 10 tys. ludności Pupils and students in schools for children and youth <sup>c</sup> per 10 thousand population					Uczniowie szkół policeal- nych <sup>c</sup> na 10 tys. ludności Students of post- second- ary schools <sup>c</sup> per 10 thousand population	No.
wodociągowa water supply		kanalizacyjna <sup>d</sup> sewage <sup>d</sup>		gazowa gas supply		pod- stawo- wych <sup>e</sup> primary <sup>e</sup>	gimna- zjach lower second- ary	branżo- wych I stopnia <sup>f</sup> stage I sectoral voca- tional <sup>f</sup>	liceach ogólno- kształcą- cych general second- ary	techni- kach <sup>g</sup> technical second- ary <sup>g</sup>		
2010	2018	2010	2018	2010	2018	2018						
77,4	89,5	42,5	59,7	24,9	34,2	842,7	96,5	48,7	122,2	129,0	58,0	1
50,3	60,3	27,9	42,4	4,8	7,4	897,4	104,1	78,5	112,1	168,0	36,4	2
65,6	74,9	34,6	44,4	10,6	14,6	914,8	105,7	83,6	143,3	199,0	49,4	3
34,8	39,9	22,7	35,2	1,4	3,4	778,1	100,6	53,8	84,6	101,6	14,9	4
53,1	70,6	27,1	49,9	2,5	4,1	966,8	104,8	90,9	91,6	178,0	35,6	5
110,4	128,4	56,0	82,2	35,8	57,8	1007,4	111,8	55,2	77,5	90,9	10,6	6
104,2	125,3	64,7	97,9	49,8	82,3	1031,0	99,1	17,4	39,7	35,9	12,6	7
135,8	154,3	40,6	78,8	24,9	53,8	1118,1	128,5	93,4	84,8	119,7	9,1	8
76,9	85,4	33,0	50,8	3,6	5,4	761,8	92,9	34,1	55,1	63,2	-	9
119,9	141,5	129,6	129,7	79,4	100,8	928,5	113,9	41,5	81,2	78,4	6,2	10
105,3	124,2	43,1	70,7	33,9	54,3	996,7	110,5	60,3	95,5	111,9	14,0	11
44,3	51,8	28,4	39,7	8,9	12,3	788,2	92,5	57,1	101,4	170,5	47,2	12
43,3	50,9	19,9	29,6	4,6	4,8	844,9	97,0	81,3	73,5	135,2	-	13
47,2	59,0	21,7	32,8	14,5	22,2	837,2	101,2	72,9	110,1	191,8	32,7	14
38,0	42,9	32,6	43,9	4,4	8,6	772,0	85,1	-	7,3	30,8	-	15
381,2	449,8	347,9	441,7	376,8	430,7	720,5	90,4	86,4	221,5	337,9	150,2	16
79,3	91,4	32,0	45,4	22,3	26,5	852,3	99,3	62,9	104,8	140,4	40,6	17
99,4	115,0	38,3	46,7	23,2	26,3	855,2	103,1	69,9	102,4	115,5	50,5	18
76,4	82,9	46,2	57,9	38,4	44,1	792,2	95,8	48,5	177,1	141,5	-	19
73,8	89,1	23,7	40,3	11,1	15,0	896,6	108,8	65,3	81,6	159,1	69,9	20
50,6	62,6	18,4	24,4	9,2	11,6	756,3	81,8	43,8	47,9	113,8	41,1	21
97,8	104,0	44,7	67,1	45,5	52,2	868,6	94,2	70,2	112,7	146,5	23,3	22
391,5	419,7	324,4	381,3	337,8	400,5	715,2	82,4	22,6	180,0	122,1	116,7	23
414,6	436,1	335,5	402,8	329,7	399,1	740,4	81,1	22,8	164,6	126,2	134,1	24
335,7	382,4	294,7	332,7	330,2	383,8	687,7	88,3	25,4	193,6	118,6	96,5	25
477,4	462,4	388,9	435,2	521,6	550,7	577,9	59,9	-	285,2	94,9	28,9	26

w wieku 6 lat objętych edukacją w placówkach wychowania przedszkolnego. f Łącznie z oddziałami zasadniczych szkół

aged 6 attending pre-primary establishments. f Including basic vocational school sections. g Including general art schools

## II. WYBRANE DANE O PODREGIONACH I POWIATACH (cd.)

SELECTED DATA BY SUBREGIONS AND POWIATS (cont.)

Lp.	WYSZCZEGÓLNIENIE SPECIFICATION	Dzieci w przedszkolach na 100 miejsc Children in nursery schools per 100 places		Łóżka w szpitalach ogólnych <sup>a</sup> na 10 tys. ludności Beds in general hospitals <sup>a</sup> per 10 thousand population		Liczba ludności <sup>a</sup> na Population <sup>a</sup> per				Biblioteki Public	
		2010 <sup>f</sup>	2018 <sup>f</sup>	2010	2018	1 podmiot ambulatoryjnej opieki zdrowotnej <sup>c</sup>		1 aptekę ogólnodostępną generally available pharmacy		księgozbiór <sup>a</sup> w wol. collection <sup>a</sup> in vol.	
						2010	2018	2010	2018	2010	2018
1	<b>WOJEWÓDZTWO VOIVODSHIP</b>	<b>99</b>	<b>93</b>	<b>38,3</b>	<b>39,0</b>	<b>2019</b>	<b>1744</b>	<b>3682</b>	<b>3223</b>	<b>2503</b>	<b>2179</b>
2	<b>Podregion chojnicki .....</b> Subregion Powiaty: Powiats:	<b>99</b>	<b>93</b>	<b>40,4</b>	<b>50,5</b>	<b>1895</b>	<b>2004</b>	<b>4300</b>	<b>3431</b>	<b>3218</b>	<b>2955</b>
3	chojnicki .....	101	92	38,1	43,1	1803	1807	4550	3364	2315	2284
4	człuchowski .....	94	98	26,5	35,1	1479	1762	4807	4026	4736	4314
5	kościerski .....	101	92	54,8	72,4	2707	2686	3704	3153	3199	2802
6	<b>Podregion gdański .....</b> Subregion Powiaty: Powiats:	<b>95</b>	<b>87</b>	<b>24,0</b>	<b>24,7</b>	<b>2219</b>	<b>2056</b>	<b>4632</b>	<b>3666</b>	<b>2550</b>	<b>2186</b>
7	gdański .....	90	93	-	-	1893	1761	4922	4150	2472	2015
8	kartuski .....	93	84	31,0	16,8	3415	2846	4980	4140	2278	1894
9	nowodworski .....	101	88	58,0	116,7	1660	1554	4566	3575	4745	4745
10	pucki .....	95	85	21,0	37,9	1799	1617	3599	2858	2037	1741
11	wejherowski .....	98	86	26,5	22,5	2287	2226	4854	3598	2555	2217
12	<b>Podregion słupski .....</b> Subregion Powiaty: Powiats:	<b>99</b>	<b>94</b>	<b>34,3</b>	<b>35,2</b>	<b>1612</b>	<b>1452</b>	<b>4493</b>	<b>3900</b>	<b>2985</b>	<b>2830</b>
13	bytowski .....	105	94	33,5	30,8	1448	1344	5213	4665	3138	3295
14	lęborski .....	97	94	35,2	40,3	1378	1205	4411	4419	3285	3453
15	słupski .....	91	88	-	-	1724	1765	7428	5490	2924	2651
	Miasto na prawach powiatu: City with powiat status:										
16	Słupsk .....	100	99	68,8	73,5	1883	1492	3001	2528	2714	2166
17	<b>Podregion starogardzki .....</b> Subregion Powiaty: Powiats:	<b>106</b>	<b>96</b>	<b>29,3</b>	<b>30,4</b>	<b>1806</b>	<b>1737</b>	<b>3905</b>	<b>3932</b>	<b>2752</b>	<b>2488</b>
18	kwidzyński .....	105	98	41,3	32,7	1441	1487	3342	4627	3602	3044
19	malborski .....	102	92	25,0	22,7	1272	1275	4324	3750	1925	1914
20	starogardzki .....	115	101	23,2	27,7	2751	2462	3515	3657	2575	2503
21	sztumski .....	108	99	60,0	68,1	1712	1540	5350	4619	3556	2851
22	tczewski .....	99	92	18,2	22,6	1928	1811	4285	3738	2495	2258
23	<b>Podregion trójmiejski .....</b> Subregion Miasta na prawach powiatu: Cities with powiat status:	<b>98</b>	<b>95</b>	<b>54,8</b>	<b>53,5</b>	<b>2340</b>	<b>1635</b>	<b>2826</b>	<b>2488</b>	<b>1895</b>	<b>1468</b>
24	Gdańsk .....	96	95	64,5	63,2	2257	1655	2791	2522	1708	1378
25	Gdynia .....	102	96	38,9	31,8	3080	1880	2935	2463	1956	1532
26	Sopot .....	96	91	43,0	75,7	1110	801	2591	2253	3723	2206

a Stan w dniu 31 grudnia. b Od 2011 r. dotyczy obiektów posiadających 10 i więcej miejsc noclegowych. c Przychodnie wychowania przedszkolnego i punktami przedszkolnymi. g Bez wypożyczeń międzybibliotecznych. h Bez pokoi gościnnych

a As of 31st December. b Since 2011 concern establishments with 10 and more bed places. c Out-patient departments units and pre-primary centres. g Excluding interlibrary lending. h Excluding rooms for rent and agrotourism lodgings.

publiczne (z filiami) libraries (with branches)				Widzowie w kinach stałych Audience in indoor cinemas		Baza noclegowa turystyki <sup>b</sup> Tourist accommodation establishments <sup>b</sup>						No.	
wypożyczenia księgozbioru <sup>d</sup> w wol. loans <sup>d</sup> in vol.		czytelnicy <sup>d</sup> borrowers <sup>d</sup>				miejsca noclegowe <sup>e</sup> number of bed places <sup>e</sup>		udzielone noclegi nights spent		korzystający z noclegów tourists accommodated			
1000 ludności 1000 population						ogółem total		stopień wykorzy- stania w % occu- pancy rate in %		w tys. in thousands			
2010 <sup>g</sup>	2018	2010	2018	2010	2018	2010 <sup>h</sup>	2018 <sup>i</sup>	2010 <sup>h</sup>	2018 <sup>i</sup>	2010 <sup>h</sup>	2018 <sup>i</sup>	2010 <sup>h</sup>	2018 <sup>i</sup>
<b>2512</b>	<b>2197</b>	<b>136</b>	<b>161</b>	<b>1108</b>	<b>1765</b>	<b>80178</b>	<b>115901</b>	<b>42,5</b>	<b>5653,0</b>	<b>9816,0</b>	<b>1628,8</b>	<b>3047,8</b>	1
<b>2396</b>	<b>1919</b>	<b>130</b>	<b>107</b>	<b>55</b>	<b>472</b>	<b>8352</b>	<b>10317</b>	<b>32,6</b>	<b>360,1</b>	<b>580,4</b>	<b>99,9</b>	<b>185,3</b>	2
1991	1585	127	91	128	271	2191	2979	27,4	109,5	137,0	34,3	43,3	3
3351	2870	140	136	-	-	2153	2419	30,2	51,1	121,1	13,6	45,2	4
2161	1626	124	104	-	1109	4008	4919	36,6	199,5	322,3	51,9	96,8	5
<b>2416</b>	<b>2102</b>	<b>130</b>	<b>130</b>	<b>1</b>	<b>709</b>	<b>27547</b>	<b>48618</b>	<b>40,3</b>	<b>1691,3</b>	<b>3268,8</b>	<b>431,9</b>	<b>821,3</b>	6
2866	2516	112	119	-	31	1591	1744	29,6	113,3	164,4	61,3	80,5	7
2198	1303	102	93	-	-	1981	3073	24,1	87,9	181,2	35,4	59,8	8
3020	2495	202	190	-	-	8869	15624	45,7	371,0	1012,1	70,3	188,1	9
2522	1686	100	86	-	20	13856	25927	42,3	1016,5	1685,8	210,2	386,7	10
2172	2481	154	167	2	1910	1250	2250	37,4	102,6	225,2	54,6	106,2	11
<b>2910</b>	<b>2194</b>	<b>159</b>	<b>130</b>	<b>125</b>	<b>1365</b>	<b>21973</b>	<b>26112</b>	<b>43,6</b>	<b>1482,3</b>	<b>1907,8</b>	<b>262,0</b>	<b>375,4</b>	12
2927	2340	135	116	23	484	1458	1221	26,6	75,0	78,4	20,1	22,2	13
3149	2372	197	159	365	1211	8625	11651	41,7	534,9	692,8	86,6	123,5	14
2117	1498	110	84	-	137	11160	12281	47,8	827,9	1021,7	129,5	197,6	15
3527	2690	200	171	167	3572	730	959	41,3	44,5	114,8	25,9	32,1	16
<b>2587</b>	<b>1922</b>	<b>131</b>	<b>119</b>	<b>114</b>	<b>1313</b>	<b>3258</b>	<b>3779</b>	<b>25,2</b>	<b>209,2</b>	<b>281,4</b>	<b>97,3</b>	<b>130,0</b>	17
1908	1941	128	113	334	634	453	444	18,7	24,6	28,2	10,1	12,6	18
2573	1764	122	92	-	-	1024	1131	23,5	83,8	82,7	39,0	47,3	19
2827	1761	114	113	169	2153	1120	1244	27,2	57,1	88,1	21,4	26,5	20
2123	1569	128	96	-	454	37	81	9,8	1,9	2,6	0,6	0,8	21
2996	2300	159	153	-	1907	624	879	30,2	41,8	79,7	26,2	42,8	22
<b>2391</b>	<b>2517</b>	<b>136</b>	<b>241</b>	<b>3220</b>	<b>3425</b>	<b>19048</b>	<b>27075</b>	<b>49,1</b>	<b>1910,1</b>	<b>3777,7</b>	<b>737,8</b>	<b>1535,8</b>	23
2005	2529	112	256	3265	3495	12372	17977	50,6	1045,0	2616,3	436,3	1112,2	24
2992	2511	173	203	2934	3113	2732	2994	40,6	258,6	330,4	120,7	147,1	25
3104	2390	171	309	4511	4646	3944	6104	48,5	606,5	831,0	180,8	276,5	26

łącznie z praktykami lekarskimi. <sup>d</sup> Łącznie z punktami bibliotecznymi. <sup>e</sup> Stan w dniu 31 lipca. <sup>f</sup> Łącznie z zespołami i kwater agroturystycznych. <sup>i</sup> Z uwzględnieniem imputacji danych dla jednostek, które odmówiły udziału w badaniu.

including medical practices. <sup>d</sup> Including library service points. <sup>e</sup> As of 31st July. <sup>f</sup> Including pre-primary education <sup>i</sup> Including the imputation of data for units which refused to participate in the survey.

## II. WYBRANE DANE O PODREGIONACH I POWIATACH (dok.)

SELECTED DATA BY SUBREGIONS AND POWIATS (cont.)

Lp.	WYSZCZEGÓLNIENIE SPECIFICATION	Powierzchnia gruntów leśnych <sup>a</sup> w tys. ha Forest land <sup>a</sup> in thousand ha				Produkcja sprzedana przemysłu <sup>b</sup> (ceny bieżące) <sup>b</sup> Sold production of industry <sup>b</sup> (current prices)				Dochody budżetów gmin <sup>c</sup> Revenue of gminas budgets <sup>c</sup>		Wydatki budżetów gmin <sup>d</sup> Expenditure of gminas budgets <sup>d</sup>	
		ogółem total	pu- blicz- nych public	pry- wat- nych private	w mln zł in PLN millions		2010	2018	2010	2018	2010	2018	
					2010	2018							
		2010	2018	2010	2018	2010	2018	2010	2018	2010	2018		
1	<b>WOJEWÓDZTWO VOIVODSHIP</b>	<b>680,5</b>	<b>684,8</b>	<b>607,2</b>	<b>77,6</b>	<b>58892,3</b>	<b>92476,4</b>	<b>25936</b>	<b>39720</b>	<b>2977,73</b>	<b>5229,10</b>	<b>3277,89</b>	<b>5538,42</b>
2	<b>Podregion chojnicki .... Subregion</b>	<b>131,2</b>	<b>205,1</b>	<b>177,2</b>	<b>27,9</b>	<b>2502,5</b>	<b>4628,2</b>	<b>11206</b>	<b>20447</b>	<b>3125,19</b>	<b>5114,87</b>	<b>3431,12</b>	<b>5560,85</b>
	Powiaty: Powiats:												
3	chojnicki .....	72,1	72,1	60,7	11,4	1404,2	2365,1	14724	24285	x	x	x	x
4	człuchowski .....	78,8	79,7	77,8	1,9	544,4	1219,4	9428	21576	x	x	x	x
5	kościerski .....	53,0	53,2	38,7	14,5	553,9	1043,7	7890	14407	x	x	x	x
6	<b>Podregion gdański .....</b>	<b>131,2</b>	<b>131,5</b>	<b>111,3</b>	<b>20,1</b>	<b>5850,9</b>	<b>9658,0</b>	<b>11073</b>	<b>16476</b>	<b>3064,69</b>	<b>5536,96</b>	<b>3385,05</b>	<b>5836,72</b>
	<b>Subregion</b>												
	Powiaty: Powiats:												
7	gdański .....	14,8	14,9	14,0	1,0	1310,7	1586,3	13485	13771	x	x	x	x
8	kartuski .....	35,2	35,2	24,9	10,3	1481,5	2658,2	12502	19670	x	x	x	x
9	nowodworski .....	5,6	5,6	5,6	0,0	169,9	319,6	4654	8917	x	x	x	x
10	pucki .....	18,1	18,2	16,7	1,5	904,5	1791,3	11488	21043	x	x	x	x
11	wejherowski .....	57,5	57,5	50,2	7,3	1984,3	3302,6	10049	15370	x	x	x	x
12	<b>Podregion słupski .....</b>	<b>382,3</b>	<b>233,7</b>	<b>217,0</b>	<b>16,6</b>	<b>4445,3</b>	<b>11639,7</b>	<b>13197</b>	<b>34688</b>	<b>3085,89</b>	<b>5461,98</b>	<b>3449,24</b>	<b>5698,65</b>
	<b>Subregion</b>												
	Powiaty: Powiats:												
13	bytowski .....	117,5	118,2	105,2	12,9	1039,2	2081,6	13305	26280	x	x	x	x
14	łęborski .....	28,9	29,4	28,1	1,3	1012,5	1778,5	15315	26813	x	x	x	x
15	słupski .....	84,6	85,6	83,2	2,4	974,7	5003,3	10112	50644	x	x	x	x
	Miasto na prawach powiatu: City with powiat status:												
16	Słupsk .....	0,5	0,5	0,5	0,0	1418,9	2776,3	14744	30434	x	x	x	x
17	<b>Podregion starogardzki Subregion</b>	<b>155,2</b>	<b>102,7</b>	<b>90,2</b>	<b>12,6</b>	<b>12545,3</b>	<b>18058,4</b>	<b>28971</b>	<b>41727</b>	<b>2735,47</b>	<b>4740,41</b>	<b>2972,91</b>	<b>5032,19</b>
	<b>Powiaty: Powiats:</b>												
18	kwidzyński .....	19,6	19,7	18,5	1,2	4841,8	6605,3	58014	79235	x	x	x	x
19	malborski .....	1,1	1,2	1,1	0,1	747,8	836,0	11534	13102	x	x	x	x
20	starogardzki .....	58,4	58,4	49,6	8,8	2291,3	3652,9	18151	28532	x	x	x	x
21	sztumski .....	12,7	13,0	11,9	1,1	239,9	598,3	5593	14316	x	x	x	x
22	tczewski .....	10,4	10,4	9,1	1,3	4424,5	6365,9	38266	54984	x	x	x	x
23	<b>Podregion trójmiejski Subregion</b>	<b>11,8</b>	<b>11,9</b>	<b>11,5</b>	<b>0,4</b>	<b>33548,3</b>	<b>48492,1</b>	<b>44786</b>	<b>64884</b>	<b>x</b>	<b>x</b>	<b>x</b>	<b>x</b>
	<b>Miasta na prawach powiatu: Cities with powiat status:</b>												
24	Gdańsk .....	4,7	4,8	4,6	0,2	30552,1	42039,6	66358	90441	x	x	x	x
25	Gdynia .....	6,2	6,2	6,0	0,2	2694,6	5712,3	10792	23201	x	x	x	x
26	Sopot .....	0,9	0,9	0,9	0,0	301,6	740,2	7736	20375	x	x	x	x

a Stan w dniu 31 grudnia. b Dane dotyczą podmiotów gospodarczych, w których liczba pracujących przekracza 9 osób. miasta na prawach powiatu. e W rejestrze REGON; bez osób prowadzących gospodarstwa indywidualne w rolnictwie.

a As of 31st December. b Data concern economic entities employing more than 9 persons. c Excluding revenue of e In the REGON register; excluding persons tending private farms in agriculture.



Dochody budżetów powiatów Revenue of powiats budgets		Wydatki budżetów powiatów Expenditure of powiats budgets		Dochody budżetów miast na prawach powiatu Revenue of cities with powiat status budgets		Wydatki budżetów miast na prawach powiatu Expenditure of cities with powiat status budgets		Nakłady inwestycyjne w przedsiębiorstwach <sup>b</sup> według lokalizacji inwestycji (ceny bieżące) Investment outlays in enterprises <sup>b</sup> according to investment location (current prices)		Wartość brutto środków trwałych w przedsiębiorstwach <sup>ab</sup> (bieżące ceny ewidencyjne) Gross value of fixed assets in enterprises <sup>ab</sup> (current book-keeping prices)		Podmioty gospodarki narodowej <sup>ae</sup> na 10 tys. ludności of the national economy <sup>ae</sup> per 10 thousand population		No.
na 1 mieszkańca w zł per capita in PLN														
2010	2018	2010	2018	2010	2018	2010	2018	2010	2018	2010	2018	2010	2018	
896,45	1170,22	949,42	1210,34	4471,79	6874,03	4870,32	6935,43	3154	4147	32994	47960	1271,2	1	
1052,83	1481,96	1211,93	1524,37	x	x	x	x	1446	2078	16342	26168	913,8	2	
907,62	1366,81	1085,13	1490,15	x	x	x	x	1829	2131	18572	28332	927,1	3	
1512,11	1836,10	1677,24	1840,97	x	x	x	x	1493	1991	17619	32198	928,5	4	
872,34	1360,47	1001,46	1323,38	x	x	x	x	888	2076	12267	18572	884,3	5	
703,19	999,71	769,49	1047,17	x	x	x	x	1878	2050	16958	21526	1217,7	6	
646,35	800,91	716,40	751,57	x	x	x	x	3034	2918	17888	21625	1312,9	7	
738,94	1035,49	844,36	1070,72	x	x	x	x	1505	1774	11992	21329	1094,2	8	
1043,32	1459,77	1180,40	1476,04	x	x	x	x	586	815	9620	14247	1205,4	9	
718,17	1152,48	721,66	1285,02	x	x	x	x	2894	3531	22887	34295	1507,1	10	
640,84	946,51	693,79	1025,08	x	x	x	x	1367	1377	18468	17734	1131,7	11	
970,07	1201,88	987,44	1230,52	3916,26	6053,55	4204,06	6269,49	1715	2995	16841	32312	1126,1	12	
1155,63	1438,74	1141,54	1556,48	x	x	x	x	1131	3240	12814	23268	870,6	13	
976,08	1169,10	995,37	1195,34	x	x	x	x	980	1529	15001	27814	1298,6	14	
815,58	1033,99	857,15	992,79	x	x	x	x	2823	3768	14180	30273	981,4	15	
x	x	x	x	3916,26	6053,55	4204,06	6269,49	1581	3012	24063	45683	1380,0	16	
1010,71	1220,27	1012,48	1255,71	x	x	x	x	2576	3011	27941	38937	940,0	17	
948,91	1185,17	933,46	1239,75	x	x	x	x	3787	4361	61033	78547	975,7	18	
1428,42	1319,96	1314,22	1386,52	x	x	x	x	1271	2804	16133	23743	1005,7	19	
798,63	1164,78	868,10	1192,06	x	x	x	x	1165	2430	21508	31189	932,5	20	
1010,30	1250,20	1021,25	1257,25	x	x	x	x	1185	2060	12556	14616	818,9	21	
1052,83	1241,15	1054,74	1264,93	x	x	x	x	4488	3137	23387	36110	929,8	22	
x	x	x	x	4543,16	6974,18	4955,92	7016,72	5546	7594	59567	87596	1677,6	23	
x	x	x	x	4404,92	7049,87	4701,45	7111,46	7234	9891	66372	107341	1650,9	24	
x	x	x	x	4179,25	6522,95	4601,05	6548,92	2678	3935	39799	54077	1623,9	25	
x	x	x	x	8505,59	9063,84	10232,77	8974,76	3980	3009	105832	61023	2389,7	26	

c Bez dochodów gmin mających również status miasta na prawach powiatu. d Bez wydatków gmin mających również status

gminas which are also cities with powiat status. d Excluding expenditure of gminas which are also cities with powiat status.

## Uwagi ogólne

### 1. Informacje o **poborze i zużyciu wody** dotyczą:

- 1) w pozycji „na cele produkcyjne (poza rolnictwem, leśnictwem, łowiectwem i rybactwem)” – jednostek organizacyjnych (włączając fermy przemysłowego chowu zwierząt oraz zakłady zajmujące się produkcją roślinną) wnoszących opłaty za pobór z ujęć własnych rocznie 5 dam<sup>3</sup> i więcej wody podziemnej albo 20 dam<sup>3</sup> i więcej wody powierzchniowej lub odprowadzających rocznie 20 dam<sup>3</sup> i więcej ścieków;
- 2) w pozycji „nawodnienia w rolnictwie i leśnictwie oraz napełnianie i uzupełnianie stawów rybnych” – jednostek organizacyjnych rolnictwa, leśnictwa i rybactwa zużywających wodę na potrzeby nawadniania gruntów rolnych i leśnych o powierzchni od 20 ha oraz na potrzeby eksploatacji stawów rybnych o powierzchni od 10 ha;
- 3) w pozycji „eksploatacja sieci wodociągowej” – wszystkich jednostek nadzorujących pracę sieci wodociągowej (w tym również spółdzielni mieszkaniowych, spółek wodnych, zakładów usług wodnych, zakładów pracy itd.).

**2. Dane o ściekach** dotyczą ścieków odprowadzonych do wód lub do ziemi przez jednostki określone w ust. 1, pkt 1) i 3).

Jako **ścieki wymagające oczyszczania** przyjęto wody odprowadzane siecią kanałów lub rowów otwartych bezpośrednio do wód lub do ziemi albo do sieci kanalizacyjnej z jednostek produkcyjnych (łącznie z zanieczyszczonymi wodami z odwadniania zakładów górniczych i chłodniczymi), z innych jednostek oraz z gospodarstw domowych.

Dane o **ściekach oczyszczanych** dotyczą ścieków oczyszczanych mechanicznie, chemicznie, biologicznie oraz z podwyższonym usuwaniem biogenów i odprowadzonych do wód lub do ziemi.

## General notes

### 1. Information regarding **water withdrawal and consumption** concerns:

- 1) in the item “for production purposes (excluding agriculture, forestry, hunting and fishing)” – organisational units (including industrial livestock farming and crop production plants) making payments for the annual withdrawal of 5 dam<sup>3</sup> or more of underground water, or 20 dam<sup>3</sup> or more of surface water from their own sources, or discharging 20 dam<sup>3</sup> or more of wastewater annually;
- 2) in the item “irrigation in agriculture and forestry as well as filling and completing fish ponds” – agricultural, forest and fishing organisational entities, consuming water for irrigating agricultural or forest land of 20 ha or more in area, and for the purpose of exploiting fish ponds of 10 ha and more in area;
- 3) in the item “exploitation of water supply network” – all entities supervising the work of the water supply network (including housing cooperatives, water companies, water service plants, workplaces etc.).

**2. Data regarding wastewater** concern wastewater discharged into waters or into the ground by entities described in item 1, points 1) and 3).

**Wastewater requiring treatment** is understood as water discharged by means of channel or open ditch systems directly into waters or into the ground or to sewage network from production entities (including contaminated drainage water from mines and cooling water), other entities as well as households.

Data regarding **treated wastewater** concern wastewater treated mechanically, chemically, biologically and with increased biogene removal, discharged into waters or into the ground.

Przez **ścieki oczyszczane mechanicznie** rozumie się ścieki poddane procesowi usuwania jedynie zanieczyszczeń nierozpuszczalnych, tj. ciał stałych i tłuszczów ulegających osadzeniu lub flotacji.

**Chemiczne oczyszczanie ścieków** polega na wytrącaniu niektórych związków rozpuszczalnych względnie ich neutralizacji metodami chemicznymi, takimi jak koagulacja, sorpcja na węglu aktywnym itp.

**Biologiczne oczyszczanie ścieków** następuje w procesie mineralizacji przez drobnoustroje w środowisku wodnym w sposób naturalny (np. poprzez rolnicze wykorzystanie ścieków, zraszanie pól, stawy rybne) lub w urządzeniach sztucznych (złoża biologiczne, osad czynny) i polega na usuwaniu ze ścieków zanieczyszczeń organicznych oraz związków biogennych i refrakcyjnych.

**Podwyższone usuwanie biogenów w ściekach** następuje w oczyszczalniach ścieków o wysokoeffektywnych technologiach oczyszczania (głównie biologicznych, a także chemicznych) umożliwiających zwiększoną redukcję azotu i fosforu.

Dane o **ludności korzystającej z oczyszczalni ścieków** podano na podstawie badań Głównego Urzędu Statystycznego, w oparciu o szacunek liczby ludności obsługiwanej przez oczyszczalnie pracujące na sieci kanalizacyjnej. W przypadku, gdy miasto obsługiwane jest przez kilka oczyszczalni o różnym sposobie oczyszczania, o zakwalifikowaniu miasta do obsługiwanego przez poszczególne rodzaje oczyszczalni ścieków decyduje przewaga ilości ścieków oczyszczanych przez dany rodzaj oczyszczalni.

**3. Informacje o emisji i redukcji zanieczyszczeń powietrza** z zakładów szczególnie uciążliwych dla czystości powietrza dotyczą jednostek ustalonych przez Ministra Ochrony Środowiska i Zasobów Naturalnych na podstawie określonej wysokości opłat wniesionych w 1986 r. za roczną emisję substancji zanieczyszczających powietrze według stawek określonych w rozporządzeniu Rady Ministrów z dnia 22 grudnia 2017 r. w sprawie jednostkowych stawek opłat za korzystanie ze środowiska (Dz. U. 2017 poz. 2490).

Dane o emisji pyłów i gazów obejmują emisję zorganizowaną (z urządzeń technologicznych i ogrzewczych) oraz niezorganizowaną (z hałd, składowisk, w toku przeładunku, z hal produkcyjnych itp.).

**Mechanical treatment of wastewater** is understood as the process of removing only non-soluble pollutants, i.e. solid bodies and fats subject to settlement or floatation.

**Chemical treatment of wastewater** consists in precipitating certain soluble compounds, or their neutralisation through chemical methods, such as coagulation, sorption on active carbon, etc.

**Biological treatment of wastewater** occurs through mineralisation processes caused by microorganisms in the natural water environment (e.g. through agricultural use of wastewater, field irrigation, fish ponds) or in artificial facilities (biofilters, activated sludge) and consists in the removal of organic pollutants or biogenous and refractive compounds from wastewater.

**Increased biogene removal from sewage** occurs in treatment plants with highly efficient treatment technologies (mostly biological, and also chemical) allowing for an increased reduction in nitrogen and phosphorus content.

Data on **population connected to wastewater treatment plants** are presented on the basis of surveys of the Statistics Poland based on estimates of the number of the population served by wastewater treatment plants working on sewage network. When urban area is served by several treatment plants with various methods of treatment, the predominate amount of wastewater treated by a given treatment plant determines the classification of the urban area in the appropriate type of wastewater treatment plant.

**3. Information regarding emission and reduction of air pollutants** from plants of significant nuisance to air quality concerns units established by the Minister of Environmental Protection and Natural Resources on the basis of the defined amount of fees borne in 1986 for the annual emission of substances polluting the air, according to rates defined in the decree of the Council of Ministers, dated 22nd December 2017, regarding unit fees for the use of the environment (Journal of Laws 2017, item 2490).

Data regarding particulate and gas emission include organised emission (from technological and heating facilities) and non-organised emission (from waste dumps and landfills, in the course of reloading, from production halls etc.).

**Wielkość emisji z poszczególnych źródeł i poszczególnych rodzajów zanieczyszczeń** ustalona została na drodze pomiarów lub na podstawie obliczeń z bilansu surowcowo-paliwowego w oparciu o wskaźniki emisji zanieczyszczeń dla charakterystycznych procesów technologicznych.

**4. Ochrona przyrody** polega na zachowaniu, zrównoważonym użytkowaniu oraz odnawianiu zasobów, tworów i składników przyrody (m.in. dziko występujących oraz objętych ochroną gatunkową roślin, zwierząt i grzybów, zwierząt prowadzących wędrowny tryb życia, siedlisk przyrodniczych); formami ochrony przyrody są: parki narodowe, rezerwy przyrody, parki krajobrazowe, obszary chronionego krajobrazu, stanowiska dokumentacyjne, użytki ekologiczne, zespoły przyrodniczo-krajobrazowe, obszary Natura 2000, pomniki przyrody, ochrona gatunkowa roślin, zwierząt i grzybów.

Podstawą prawną regulującą ustanowienie form ochrony przyrody jest ustawa z dnia 16 kwietnia 2004 r. o ochronie przyrody (tekst jednolity Dz. U. 2018 poz. 1614, z późniejszymi zmianami); formy te tworzone są w drodze rozporządzenia Rady Ministrów lub Ministra Środowiska, zarządzenia regionalnego dyrektora ochrony środowiska, uchwały sejmiku województwa lub rady gminy.

**Parki narodowe** obejmują obszary wyróżniające się szczególnymi wartościami przyrodniczymi, naukowymi, społecznymi, kulturowymi i edukacyjnymi, o powierzchni nie mniejszej niż 1000 ha, na których ochronie podlega cała przyroda oraz walory krajobrazowe. Parki narodowe tworzy się w celu zachowania różnorodności biologicznej, zasobów, tworów i składników przyrody nieożywionej i walorów krajobrazowych, przywrócenia właściwego stanu zasobów i składników przyrody oraz odtworzenia zniekształconych siedlisk: przyrodniczych, roślin, zwierząt lub grzybów.

**Rezerwy przyrody** obejmują obszary zachowane w stanie naturalnym lub mało zmienionym, ekosystemy, ostoje i siedliska przyrodnicze, a także siedliska: roślin, zwierząt i grzybów oraz twory i składniki przyrody nieożywionej, wyróżniające się szczególnymi wartościami przyrodniczymi, naukowymi, kulturowymi lub walorami krajobrazowymi.

**The emission volumes of different pollutant types from various sources** were estimated through measurements or on the basis of calculations of the raw material and fuel balance, based on pollutant emission indicators for the characteristic technological processes.

**4. Nature protection** consists in maintaining, sustainable use and renovation of nature resources, objects and elements (among others, plants, animals and fungi originally existing in environment as well as subjected to species protection, wandering and migratory animals, habitats); forms of nature protections are: national parks, nature reserves, landscape parks, protected landscape areas, documentation sites, ecological areas, landscape-nature complexes, Natura 2000 areas, monuments of nature, plant, animal and fungi species protection.

The legal basis regulating establishing forms of nature protection is the Law on Nature Protection, dated 16th April 2004 (uniform text Journal of Laws 2018 item 1614, with later amendments); the forms are created by way of the decree of the Council of Ministers or the Minister of the Environment, the regulation of regional director for environmental protection, the resolution of voivodship regional council or gmina council.

**National parks** include protected areas distinguishing for particular natural, scientific, social, cultural and educational values, of the area of at least 1000 ha, where all nature elements and specific landscape features are protected. National parks are created to preserve biodiversity, resources, formations and elements of inanimate nature and landscape features, restore a proper state of resources and elements of nature, reconstruct distorted natural habitats of plants, animals or fungi.

**Nature reserves** include areas in natural or slightly changed state – ecosystems, refuges and natural sites. They also protect habitats of plants, animals, fungi and formations and elements of inanimate nature having essential value for the environmental, scientific, cultural and landscape reasons.

**Parki krajobrazowe** obejmują obszary chronione ze względu na wartości przyrodnicze, historyczne i kulturowe oraz walory krajobrazowe w celu zachowania i popularyzacji tych wartości w warunkach zrównoważonego rozwoju.

**Obszary chronionego krajobrazu** obejmują tereny chronione ze względu na wyróżniający się krajobraz o zróżnicowanych ekosystemach, wartościowe ze względu na możliwość zaspokajania potrzeb związanych z turystyką i wypoczynkiem lub pełnią funkcję korytarzy ekologicznych.

**Pomniki przyrody** są to pojedyncze twory przyrody żywej i nieożywionej lub ich skupiska o szczególnej wartości przyrodniczej, naukowej, kulturowej, historycznej lub krajobrazowej oraz odznaczające się indywidualnymi cechami, wyróżniającymi je wśród innych tworów, okazałych rozmiarów drzewa, krzewy gatunków rodzimych lub obcych, źródła, wodospady, wywierzyska, skałki, jary, głazy narzutowe oraz jaskinie.

**5. Odpady** oznaczają każdą substancję lub przedmiot, których posiadacz pozbywa się, zamierza się pozbyć lub do których pozbycia się jest obowiązany. Dane o odpadach od 2013 r. są opracowywane w oparciu o ustawę z dnia 14 grudnia 2012 r. o odpadach (tekst jednolity Dz. U. 2019 poz. 701, z późniejszymi zmianami).

Prezentowane rodzaje odpadów są zgodne z katalogiem odpadów wprowadzonym rozporządzeniem Ministra Środowiska z dnia 9 grudnia 2014 r. (Dz. U. 2014 poz. 1923).

Informacje o ilości i rodzajach odpadów dotyczą zakładów, które wytworzyły w ciągu roku powyżej 1 tys. t odpadów lub nagromadziły 1 mln t i więcej odpadów (z wyłączeniem odpadów komunalnych).

Przez **odzysk odpadów** rozumie się jakikolwiek proces, którego głównym wynikiem jest to, aby odpady służyły użytecznemu zastosowaniu przez zastąpienie innych materiałów. Pełna definicja odzysku odpadów zawarta jest w ustawie z dnia 14 grudnia 2012 r. o odpadach.

Przez **unieszkodliwianie odpadów** rozumie się proces niebędący odzyskiem, nawet jeżeli wtórnym skutkiem takiego procesu jest odzysk substancji lub energii.

**Landscape parks** are areas protected for natural, historical and cultural values, as well as for landscape features. The aim of landscape park's creation is preservation, popularisation and dissemination of these values in conditions of sustainable development.

**Protected landscape areas** include areas protected for the sake of distinguishing landscape characterised by various ecosystem types. These areas are valuable due to their functions satisfying the needs of tourism and recreation and functions of ecological corridors.

**Monuments of nature** are single objects of animate and inanimate nature of special environmental, scientific, cultural, historical or landscape value and of distinctive individual features such as trees of impressive size, native and alien bushes, sources, waterfalls, exsurgents, stones, ravines, erratic boulders and caves.

**5. Waste** means any substance or object which the holder discards or intends, or is required to discard. Data on waste since 2013 have been compiled on the basis of the Law on Waste, dated 14th December 2012 (uniform text Journal of Laws 2019 item 701, with later amendments).

Types of waste presented are consistent with the waste catalogue introduced by the decree of the Minister of the Environment dated 9th December 2014 (Journal of Laws 2014 item 1923).

Information regarding **quantity and type of waste** concerns plants which generated over 1 thousand tonnes of waste in the course of the year or accumulated 1 million tonnes of waste and more (excluding municipal waste).

**Recovery of waste** shall mean any operation the principal result of which is waste serving a useful purpose by replacing other materials. Full definition of waste recovery is included in the Law on Waste dated 14th December 2012.

**Disposal of waste** shall mean any operation which is not recovery even when the operation has as a secondary consequence the reclamation of substances or energy.

**Magazynowanie odpadów** to czasowe przechowywanie odpadów, które obejmuje: wstępne magazynowanie odpadów przez ich wytwórcę, tymczasowe magazynowanie odpadów przez prowadzącego zbieranie odpadów, magazynowanie odpadów przez prowadzącego przetwarzanie odpadów.

Dane o **odpadach dotychczas składowanych (nagromadzonych)** dotyczą ilości odpadów zdeponowanych na terenach własnych zakładów w wyniku składowania w roku sprawozdawczym i w latach poprzednich.

Przez **zrehabilitowane tereny składowania odpadów** należy rozumieć tereny, których eksploatacja została zakończona i na których zostały przeprowadzone prace polegające na nadaniu lub przywróceniu im wartości użytkowych poprzez m.in. właściwe ukształtowanie rzeźby terenu, poprawienie właściwości fizycznych i chemicznych oraz uregulowanie stosunków wodnych.

**6. Dane o odpadach komunalnych** dotyczą odpadów powstających w gospodarstwach domowych (z wyłączeniem pojazdów wycofanych z eksploatacji), a także odpadów niezawierających odpadów niebezpiecznych pochodzących od innych wytwórców odpadów, które ze względu na swój charakter lub skład są podobne do odpadów powstających w gospodarstwach domowych.

Grupowanie odpadów przeznaczonych do procesów odzysku i unieszkodliwiania podano w układzie funkcjonującym w organizacjach międzynarodowych (m.in. UE, OECD).

**7. Dane o nieczystościach ciekłych** dotyczą nieczystości, wywiezionych do oczyszczalni ścieków lub stacji zlewnych, pochodzących z gospodarstw domowych, budynków użyteczności publicznej oraz budynków jednostek prowadzących działalność gospodarczą – w przypadku gdy nie są odprowadzane siecią kanalizacyjną.

**Waste storage** means a temporary waste accumulation, which includes: preliminary storage of waste by its producer, temporary storage of waste by the unit collecting waste, storage of waste by the unit processing waste.

Data regarding **landfilled up to now (accumulated) waste** concern the quantity of waste deposited on the grounds of the plants generating it as a result of depositing it during the reporting and previous years.

**Reclaimed waste landfills** mean areas the exploitation of which has come to an end and where the works targeted at creating or restoring their usability through proper relief of the land, enhancement of physical and chemical features as well as regulation of hydrographic conditions.

**6. Data on municipal waste** concern waste generated by households (excluding discarded vehicles) as well as waste not containing hazardous waste originating from other producers of waste, which because of its character or composition is similar to waste from households.

Grouping of waste designated for recovery and disposal operations is given according to the layout functioning in international organisations (i.a. EU, OECD)

**7. Data on liquid waste** concern waste, removed to wastewater treatment plants or dump stations, which comes from households, public buildings and buildings of units conducting economic activity – in the case they are not discharged by sewage system.

**8 Dane o nakładach na środki trwałe służące ochronie środowiska i gospodarce wodnej** prezentuje się zgodnie z Polską Klasyfikacją Statystyczną dotyczącą Działalności i Urzędzeń Związanych z Ochroną Środowiska, wprowadzoną rozporządzeniem Rady Ministrów z dnia 2 marca 1999 r. (Dz. U. Nr 25, poz. 218). Klasyfikacja ta opracowana została na podstawie Międzynarodowej Standardowej Statystycznej Klasyfikacji EKG/ONZ dotyczącej Działalności i Urzędzeń Związanych z Ochroną Środowiska oraz Europejskiego Systemu Zbierania Informacji Ekonomicznych dotyczących Środowiska (SERIEE) wdrożonego przez Unię Europejską.

**9. Podziału nakładów na środki trwałe służące ochronie środowiska i gospodarce wodnej według podregionów i powiatów** dokonano na podstawie faktycznej lokalizacji inwestycji.

**8. Data regarding outlays on fixed assets in environmental protection and water management** are presented in accordance with the Polish Statistical Classification of Environmental Protection and Facilities, introduced on the basis of the decree of the Council of Ministers, dated 2nd March 1999 (Journal of Laws No. 25, item 218). This classification was compiled on the basis of ECE/UN Single European Standard Statistical Classification of Environmental Protection Activities and Facilities as well as the European System for the Collection of Economic Information on the Environment (SERIEE), implemented by the European Union.

**9. The division of outlays on fixed assets in environmental protection and water management by subregions and powiats** is made on the basis of the actual location of the investment.



TABL. 1. POBÓR WODY NA POTRZEBY GOSPODARKI NARODOWEJ I LUDNOŚCI W 2018 R.

WATER WITHDRAWAL FOR NEEDS OF THE NATIONAL ECONOMY AND POPULATION IN 2018

WYSZCZEGÓLNIENIE SPECIFICATION	Ogółem Grand total	Na cele For purposes of							Na 1 km <sup>2</sup> Per 1 km <sup>2</sup>
		produkcyjne <sup>a</sup> production <sup>a</sup>			nawod- nień w rolnic- twie i leś- nictwie oraz napeł- niania i uzupeł- niania stawów rybnych irrigation in agri- culture and for- estry as well as filling and com- pleting fish ponds	eksploatacji sieci wodociągowej <sup>b</sup> exploitation of water supply network <sup>b</sup>			
		razem total	w tym wody of which waters			razem total	wody waters		
			po- wierzch- niowe <sup>c</sup> surface <sup>c</sup>	pod- ziemne under- ground			po- wierzch- niowe surface	pod- ziemne under- ground	
w dam <sup>3</sup> in dam <sup>3</sup>									
<b>WOJEWÓDZTWO VOIVODSHIP</b>	<b>224554</b>	<b>89649</b>	<b>76278</b>	<b>13092</b>	<b>7395</b>	<b>127510</b>	<b>4565</b>	<b>122945</b>	<b>12,3</b>
<b>Podregion chojnicki .... Subregion</b>	<b>12956</b>	<b>2017</b>	<b>47</b>	<b>1970</b>	<b>-</b>	<b>10939</b>	<b>8</b>	<b>10931</b>	<b>3,2</b>
Powiaty: Powiats:									
chojnicki .....	5397	599	-	599	-	4798	8	4790	4,0
człuchowski .....	4185	1074	-	1074	-	3111	-	3111	2,7
kościerski .....	3374	344	47	297	-	3030	-	3030	2,9
<b>Podregion gdański ..... Subregion</b>	<b>37621</b>	<b>1325</b>	<b>4</b>	<b>1199</b>	<b>6710</b>	<b>29586</b>	<b>5</b>	<b>29581</b>	<b>8,4</b>
Powiaty: Powiats:									
gdański .....	6401	130	-	130	61	6210	-	6210	8,1
kartuski .....	7706	651	-	529	-	7055	-	7055	6,9
nowodworski .....	361	-	-	-	-	361	-	361	0,5
pucki .....	12997	254	-	254	6249	6494	-	6494	22,4
wejherowski .....	10156	290	4	286	400	9466	5	9461	7,9
<b>Podregion słupski ..... Subregion</b>	<b>21743</b>	<b>2924</b>	<b>496</b>	<b>2428</b>	<b>608</b>	<b>18211</b>	<b>-</b>	<b>18211</b>	<b>4,1</b>
Powiaty: Powiats:									
bytowski .....	4011	783	378	405	-	3228	-	3228	1,8
łęborski .....	4403	477	-	477	-	3926	-	3926	6,2
słupski .....	7439	1344	118	1226	608	5487	-	5487	3,2
Miasto na prawach powiatu: City with powiat status:									
Słupsk .....	5890	320	-	320	-	5570	-	5570	137,0
<b>Podregion starogardzki Subregion</b>	<b>70807</b>	<b>46288</b>	<b>44258</b>	<b>2030</b>	<b>77</b>	<b>24442</b>	<b>-</b>	<b>24442</b>	<b>17,3</b>
Powiaty: Powiats:									
kwidziński .....	45665	41140	40627	513	11	4514	-	4514	54,7
malborski .....	6500	20	-	20	30	6450	-	6450	13,2
starogardzki .....	10854	4674	3631	1043	-	6180	-	6180	8,1
sztumski .....	2252	387	-	387	-	1865	-	1865	3,1
tczewski .....	5537	67	-	67	36	5434	-	5434	7,9
<b>Podregion trójmiejski Subregion</b>	<b>81428</b>	<b>37095</b>	<b>31473</b>	<b>5465</b>	<b>-</b>	<b>44333</b>	<b>4553</b>	<b>39780</b>	<b>196,7</b>
Miasta na prawach powiatu: Cities with powiat status:									
Gdańsk .....	63250	35882	31473	4409	-	27368	4553	22816	241,4
Gdynia .....	14862	1170	-	1013	-	13692	-	13692	110,1
Sopot .....	3315	43	-	43	-	3272	-	3272	195,0

<sup>a</sup> Poza rolnictwem, leśnictwem, łowiectwem i rybactwem – z ujęć własnych; patrz uwagi ogólne, ust. 1 na str. 46. <sup>b</sup> Pobór wody na ujęciach przed wtłoczeniem do sieci. <sup>c</sup> Łącznie z morskimi wodami wewnętrznymi.

<sup>a</sup> Excluding agriculture, forestry, hunting and fishing – from own intakes; see general notes, item 1 on page 46. <sup>b</sup> Water withdrawn by intakes before entering the network. <sup>c</sup> Including internal seawaters.



**TABL. 2. POWIERZCHNIA I POBÓR WODY DO NAWODNIENI W ROLNICTWIE I LEŚNICTWIE ORAZ NAPELNIANIA STAWÓW RYBNYCH W 2018 R.**

AREA AND WATER WITHDRAWAL FOR IRRIGATION IN AGRICULTURE AND FORESTRY AS WELL AS WATER FOR FILLING FISH PONDS IN 2018

WYSZCZEGÓLNIENIE SPECIFICATION	Powierzchnia w ha Total area in ha		Pobór wody w dam <sup>3</sup> Water withdrawal in dam <sup>3</sup>			
	nawadnianych użytków rolnych i gruntów leśnych <sup>a</sup> irrigated agricultural land and forest land <sup>a</sup>	napelnianych stawów rybnych <sup>b</sup> filled fish ponds <sup>b</sup>	do nawadniania użytków rolnych i gruntów leśnych <sup>c</sup> for irrigation of agricultural and forest lands <sup>c</sup>		do napelniania i uzupełniania stawów rybnych for filling and completing fish ponds	
			ogółem total	na 1 ha per 1 ha	ogółem total	na 1 ha per 1 ha
<b>WOJEWÓDZTWO VOIVODSHIP</b>	<b>7385</b>	-	<b>7395</b>	<b>1,0</b>	-	-
<b>Podregion gdański ..... Subregion</b>	<b>6807</b>	-	<b>6710</b>	<b>1,0</b>	-	-
Powiat: Powiat:						
gdański .....	158	-	61	0,4	-	-
pucki .....	6249	-	6249	1,0	-	-
wejherowski.....	400	-	400	1,0	-	-
<b>Podregion słupski ..... Subregion</b>	<b>400</b>	-	<b>608</b>	<b>1,5</b>	-	-
Powiat: Powiat:						
słupski .....	400	-	608	1,5	-	-
<b>Podregion starogardzki Subregion</b>	<b>178</b>	-	<b>77</b>	<b>0,4</b>	-	-
Powiat: Powiat:						
kwidziński .....	29	-	11	0,4	-	-
malborski .....	49	-	30	0,6	-	-
tczewski .....	100	-	36	0,4	-	-

ab O powierzchni co najmniej: a – 20 ha, b – 10 ha. c Łącznie z poborem ścieków do nawodnień.

ab Area of at least: a – 20 ha, b – 10 ha. c Including wastewater withdrawal for irrigation.

TABL. 3. ZUŻYCIE WODY NA POTRZEBY GOSPODARKI NARODOWEJ I LUDNOŚCI W 2018 R.

WATER CONSUMPTION FOR NEEDS OF THE NATIONAL ECONOMY AND POPULATION IN 2018

WYSZCZEGÓLNIENIE SPECIFICATION	Ogółem Total	Przemysł Industry	Rolnictwo i leśnic- two <sup>a</sup> Agriculture and forestry <sup>a</sup>	Eksploata cja sieci wodociągo- wej <sup>b</sup> Exploitation of water supply network <sup>b</sup>	Przemysł Industry	Rolnictwo i leśnic- two <sup>a</sup> Agriculture and forestry <sup>a</sup>	Eksploata cja sieci wodociągo- wej <sup>b</sup> Exploitation of water supply network <sup>b</sup>								
								w dam <sup>3</sup>		in dam <sup>3</sup>		w % ogółem		in % of total	
<b>WOJEWÓDZTWO VOIVODSHIP</b>	<b>200018</b>	<b>87672</b>	<b>7395</b>	<b>104951</b>	<b>43,8</b>	<b>3,7</b>	<b>52,5</b>								
<b>Podregion chojnicki .... Subregion</b>	<b>10477</b>	<b>1982</b>	<b>-</b>	<b>8495</b>	<b>18,9</b>	<b>-</b>	<b>81,1</b>								
Powiaty: Powiats:															
chojnicki .....	4496	635	-	3861	14,1	-	85,9								
człuchowski .....	3460	1020	-	2440	29,5	-	70,5								
kościerski .....	2522	327	-	2195	13,0	-	87,0								
<b>Podregion gdański ..... Subregion</b>	<b>34444</b>	<b>1262</b>	<b>6710</b>	<b>26472</b>	<b>3,7</b>	<b>19,5</b>	<b>76,9</b>								
Powiaty: Powiats:															
gdański .....	5600	131	61	5408	2,3	1,1	96,6								
kartuski .....	6479	634	-	5845	9,8	-	90,2								
nowodworski .....	1997	-	-	1997	-	-	100,0								
pucki .....	11740	206	6249	5285	1,8	53,2	45,0								
wejherowski .....	8629	291	400	7938	3,4	4,6	92,0								
<b>Podregion słupski ..... Subregion</b>	<b>18888</b>	<b>3197</b>	<b>608</b>	<b>15083</b>	<b>16,9</b>	<b>3,2</b>	<b>79,9</b>								
Powiaty: Powiats:															
bytowski .....	3566	771	-	2795	21,6	-	78,4								
łęborski .....	4186	791	-	3395	18,9	-	81,1								
słupski .....	6585	1306	608	4671	19,8	9,2	70,9								
Miasto na prawach powiatu: City with powiat status:															
Słupsk .....	4551	329	-	4222	7,2	-	92,8								
<b>Podregion starogardzki Subregion</b>	<b>61990</b>	<b>44920</b>	<b>77</b>	<b>16993</b>	<b>72,5</b>	<b>0,1</b>	<b>27,4</b>								
Powiaty: Powiats:															
kwidziński .....	43726	40170	11	3545	91,9	0,0	8,1								
malborski .....	2698	31	30	2637	1,1	1,1	97,7								
starogardzki .....	8988	4231	-	4757	47,1	-	52,9								
sztumski .....	1977	428	-	1549	21,6	-	78,4								
tczewski .....	4601	60	36	4505	1,3	0,8	97,9								
<b>Podregion trójmiejski Subregion</b>	<b>74219</b>	<b>36311</b>	<b>-</b>	<b>37908</b>	<b>48,9</b>	<b>-</b>	<b>51,1</b>								
Miasta na prawach powiatu: Cities with powiat status:															
Gdańsk .....	59070	35162	-	23908	59,5	-	40,5								
Gdynia .....	12763	1098	-	11665	8,6	-	91,4								
Sopot .....	2387	51	-	2336	2,1	-	97,9								

a Woda zużyta do nawadniania w rolnictwie i leśnictwie oraz do napełniania i uzupełniania stawów rybnych. b Bez zużycia wody na cele przemysłowe z wodociągów stanowiących własność gmin, wojewódzkich zakładów usług wodnych i spółek wodnych.

a A water consumption for irrigation in agriculture and forestry as well as for filling and completing fish ponds. b Excluding consumption of water for industrial purposes from water supply networks owned by gminas, voivodship waterworks and water companies.

TABL. 4. ŚCIEKI PRZEMYSŁOWE I KOMUNALNE <sup>a</sup> ORAZ LUDNOŚĆ KORZYSTAJĄCA Z OCZYSZCZALNI ŚCIEKÓW W 2018 R.INDUSTRIAL AND MUNICIPAL WASTEWATER <sup>a</sup> AND POPULATION CONNECTED TO WASTEWATER TREATMENT PLANTS IN 2018

WYSZCZEGÓLNIENIE SPECIFICATION	Ogółem Grand total	Oczyszczane Treated				Nieoczyszczane w dam <sup>3</sup> Untreated in dam <sup>3</sup>	Ludność korzystająca z oczyszczalni ścieków w % ludności ogółem <sup>b</sup> Population connected to wastewater treatment plants in % of total population <sup>b</sup>
		razem total	mechanicznie mechanically	chemicznie i biologicznie chemically and biologically	z podwyższonym usuwaniami biogenów with increased biogene removal		
<b>WOJEWÓDZTWO VOIVODSHIP</b>	<b>135997,1</b>	<b>135867,0</b>	<b>4,7</b>	<b>39,9</b>	<b>55,4</b>	<b>130,1</b>	<b>82,8</b>
<b>Podregion chojnicki .... Subregion</b>	<b>8371,0</b>	<b>8362,0</b>	<b>3,2</b>	<b>55,5</b>	<b>41,3</b>	<b>9,0</b>	<b>80,9</b>
Powiaty: Powiats:							
chojnicki .....	3768,0	3759,0	0,3	76,2	23,4	9,0	84,2
człuchowski .....	2359,0	2359,0	0,4	59,5	40,1	-	86,8
kościerski .....	2244,0	2244,0	11,0	16,5	72,5	-	71,9
<b>Podregion gdański ..... Subregion</b>	<b>19555,0</b>	<b>19554,0</b>	<b>0,0</b>	<b>14,9</b>	<b>85,1</b>	<b>1,0</b>	<b>72,7</b>
Powiaty: Powiats:							
gdański .....	3507,0	3507,0	-	18,0	82,0	-	78,0
kartuski .....	3457,0	3457,0	0,1	8,9	91,0	-	57,8
nowodworski .....	1593,0	1593,0	-	65,4	34,6	-	65,0
pucki .....	4665,0	4665,0	-	2,5	97,5	-	83,3
wejherowski .....	6333,0	6332,0	-	12,9	87,1	1,0	76,3
<b>Podregion słupski ..... Subregion</b>	<b>14081,0</b>	<b>14081,0</b>	<b>0,2</b>	<b>12,4</b>	<b>87,4</b>	<b>-</b>	<b>86,3</b>
Powiaty: Powiats:							
bytowski .....	2022,0	2022,0	-	52,4	47,6	-	79,7
łęborski .....	2968,0	2968,0	-	2,4	97,6	-	79,9
słupski .....	4506,0	4506,0	0,8	13,7	85,6	-	87,9
Miasto na prawach powiatu: City with powiat status:							
Słupsk .....	4585,0	4585,0	-	-	100,0	-	95,0
<b>Podregion starogardzki Subregion</b>	<b>52433,0</b>	<b>52431,0</b>	<b>6,8</b>	<b>77,5</b>	<b>15,6</b>	<b>2,0</b>	<b>75,9</b>
Powiaty: Powiats:							
kwidziński .....	39495,0	39495,0	8,7	90,7	0,6	-	74,1
malborski .....	2103,0	2103,0	-	11,5	88,5	-	84,0
starogardzki .....	5863,0	5861,0	2,5	53,0	44,5	2,0	67,4
sztumski .....	1150,0	1150,0	-	100,0	-	-	66,9
tczewski .....	3822,0	3822,0	0,1	8,8	91,0	-	85,4
<b>Podregion trójmiejski Subregion</b>	<b>41557,1</b>	<b>41439,0</b>	<b>6,1</b>	<b>10,3</b>	<b>83,7</b>	<b>118,1</b>	<b>93,6</b>
Miasta na prawach powiatu: Cities with powiat status:							
Gdańsk .....	28197,1	28098,0	8,8	14,7	76,5	99,1	93,3
Gdynia .....	11343,0	11324,0	0,4	1,0	98,6	19,0	94,1
Sopot .....	2017,0	2017,0	-	-	100,0	-	94,6

<sup>a</sup> Wymagające oczyszczenia, odprowadzone do wód lub do ziemi. <sup>b</sup> Ludność korzystająca z oczyszczalni ścieków – na podstawie szacunków, ludność ogółem – na podstawie bilansów; patrz uwagi ogólne, ust. 2 na str. 46. <sup>c</sup> Dotyczy tylko ścieków przemysłowych.

<sup>a</sup> Requiring treatment, discharged into waters or into the ground. <sup>b</sup> Population connected to wastewater treatment plants – estimated data, total population – based on balances; see general notes, item 2 on page 46. <sup>c</sup> Concerns only industrial wastewater.

TABL. 5. OCZYSZCZALNIE ŚCIEKÓW W 2018 R.

Stan w dniu 31 grudnia

WASTEWATER TREATMENT PLANTS IN 2018

As of 31st December

Lp.	WYSZCZEGÓLNIENIE SPECIFICATION	Przemysłowe Industrial					
		ogółem total		w tym of which			
				biologiczne biological		z podwyższonym usuwaniami biogenów with increased biogene removal	
liczba number	przepusto- wość w m <sup>3</sup> /d capacity in m <sup>3</sup> /24 h	liczba number	przepusto- wość w m <sup>3</sup> /d capacity in m <sup>3</sup> /24 h	liczba number	przepusto- wość w m <sup>3</sup> /d capacity in m <sup>3</sup> /24 h		
1	<b>WOJEWÓDZTWO .....</b> <b>VOIVODSHIP</b>	<b>21</b>	<b>212195</b>	<b>10</b>	<b>200214</b>	<b>1</b>	<b>800</b>
2	<b>Podregion chojnicki .....</b> <b>Subregion</b>	<b>3</b>	<b>2117</b>	<b>2</b>	<b>707</b>	-	-
	Powiaty: Powiats:						
3	chojnicki .....	1	670	1	670	-	-
4	człuchowski .....	-	-	-	-	-	-
5	kościerski .....	2	1447	1	37	-	-
6	<b>Podregion gdański .....</b> <b>Subregion</b>	<b>1</b>	<b>385</b>	<b>1</b>	<b>385</b>	-	-
	Powiaty: Powiats:						
7	gdański .....	-	-	-	-	-	-
8	kartuski .....	-	-	-	-	-	-
9	nowodworski .....	-	-	-	-	-	-
10	pucki .....	-	-	-	-	-	-
11	wejherowski .....	1	385	1	385	-	-
12	<b>Podregion słupski .....</b> <b>Subregion</b>	<b>1</b>	<b>214</b>	-	-	-	-
	Powiaty: Powiats:						
13	bytowski .....	-	-	-	-	-	-
14	łęborski .....	-	-	-	-	-	-
15	słupski .....	1	214	-	-	-	-
	Miasto na prawach powiatu: City with powiat status:						
16	Słupsk .....	-	-	-	-	-	-
17	<b>Podregion starogardzki .....</b> <b>Subregion</b>	<b>6</b>	<b>183897</b>	<b>5</b>	<b>183872</b>	-	-
	Powiaty: Powiats:						
18	kwidziński .....	1	163200	1	163200	-	-
19	malborski .....	1	100	1	100	-	-
20	starogardzki .....	2	20100	2	20100	-	-
21	sztumski .....	1	472	1	472	-	-
22	tczewski .....	1	25	-	-	-	-
23	<b>Podregion trójmiejski .....</b> <b>Subregion</b>	<b>10</b>	<b>25582</b>	<b>2</b>	<b>15250</b>	<b>1</b>	<b>800</b>
	Miasta na prawach powiatu: Cities with powiat status:						
24	Gdańsk .....	8	21387	2	15250	1	800
25	Gdynia .....	2	4195	-	-	-	-

a Miejskie i wiejskie pracujące na sieci kanalizacyjnej.

a Treatment plants of urban and rural areas working on sewage network.

		Komunalne <sup>a</sup> Municipal <sup>a</sup>				No.
ogółem total		w tym of which				
		biologiczne biological		z podwyższonym usuwaniami biogenów with increased biogene removal		
liczba number	przepustowość w m <sup>3</sup> /d capacity in m <sup>3</sup> /24 h	liczba number	przepustowość w m <sup>3</sup> /d capacity in m <sup>3</sup> /24 h	liczba number	przepustowość w m <sup>3</sup> /d capacity in m <sup>3</sup> /24 h	
<b>165</b>	<b>506040</b>	<b>117</b>	<b>65654</b>	<b>48</b>	<b>440386</b>	1
<b>31</b>	<b>35438</b>	<b>20</b>	<b>17333</b>	<b>11</b>	<b>18105</b>	2
8	15751	5	9853	3	5898	3
8	10959	7	5559	1	5400	4
15	8728	8	1921	7	6807	5
<b>35</b>	<b>155116</b>	<b>19</b>	<b>18893</b>	<b>16</b>	<b>136223</b>	6
7	4169	6	3593	1	576	7
7	20882	2	2030	5	18852	8
4	15364	3	8564	1	6800	9
9	109241	2	906	7	108335	10
8	5460	6	3800	2	1660	11
<b>50</b>	<b>114272</b>	<b>40</b>	<b>12197</b>	<b>10</b>	<b>102075</b>	12
17	9324	15	5404	2	3920	13
12	19699	10	529	2	19170	14
20	25249	15	6264	5	18985	15
1	60000	-	-	1	60000	16
<b>46</b>	<b>80831</b>	<b>36</b>	<b>16848</b>	<b>10</b>	<b>63983</b>	17
9	4012	8	2012	1	2000	18
4	19017	3	1017	1	18000	19
11	20977	6	3599	5	17378	20
11	8258	11	8258	-	-	21
11	28567	8	1962	3	26605	22
<b>3</b>	<b>120383</b>	<b>2</b>	<b>383</b>	<b>1</b>	<b>120000</b>	23
3	120383	2	383	1	120000	24
-	-	-	-	-	-	25

TABL. 6. EMISJA I REDUKCJA ZANIECZYSZCZEŃ POWIETRZA <sup>a</sup> W 2018 R.EMISSION AND REDUCTION OF AIR POLLUTANTS <sup>a</sup> IN 2018

WYSZCZEGÓLNIENIE SPECIFICATION	Emisja zanieczyszczeń w t Emission of pollutants in tonnes				Zanieczyszczenia zatrzymane w urządzeniach do redukcji zanieczyszczeń w % zanie- czyszczeń wytworzonych Pollutants retained in pollutant reduction systems in % of pollutants produced	
	pyłowych particulates		gazowych (bez dwutlenku węgla) gases (excluding carbon dioxide)		pyłowe particulates	gazowe (bez dwu- tlenku węgla) gases (excluding carbon dioxide)
	ogółem total	w tym pyły ze spalania paliw of which particulates from the combustion of fuels	ogółem total	w tym dwutle- nek siarki of which sulphur dioxide		
<b>WOJEWÓDZTWO VOIVODSHIP</b>	<b>1020</b>	<b>655</b>	<b>17384</b>	<b>5300</b>	<b>99,7</b>	<b>87,0</b>
<b>Podregion chojnicki .... Subregion</b>	<b>57</b>	<b>30</b>	<b>741</b>	<b>208</b>	<b>95,2</b>	<b>1,2</b>
Powiaty: Powiats:						
chojnicki .....	20	9	221	92	88,4	-
człuchowski .....	12	12	224	48	96,2	-
kościerski .....	25	9	296	68	96,4	3,0
<b>Podregion gdański ..... Subregion</b>	<b>47</b>	<b>45</b>	<b>1131</b>	<b>253</b>	<b>92,1</b>	<b>18,8</b>
Powiaty: Powiats:						
gdański .....	-	-	14	-	-	93,8
kartuski .....	11	11	144	39	50,0	-
nowodworski .....	5	4	74	20	88,9	39,8
pucki .....	15	15	131	24	85,0	-
wejherowski .....	16	15	768	170	96,3	-
<b>Podregion słupski ..... Subregion</b>	<b>324</b>	<b>311</b>	<b>1902</b>	<b>698</b>	<b>89,0</b>	<b>0,3</b>
Powiaty: Powiats:						
bytowski .....	21	14	267	115	96,8	-
łęborski .....	21	15	482	79	95,2	-
słupski .....	12	12	288	70	96,7	-
Miasto na prawach powiatu: City with powiat status:						
Słupsk .....	270	270	865	434	82,0	0,6
<b>Podregion starogardzki Subregion</b>	<b>367</b>	<b>126</b>	<b>6749</b>	<b>1659</b>	<b>99,8</b>	<b>12,1</b>
Powiaty: Powiats:						
kwidzyński .....	200	20	2667	452	99,9	18,1
malborski .....	50	46	586	289	86,6	-
starogardzki .....	89	36	1199	437	98,7	22,0
sztumski .....	1	1	387	33	50,0	-
tczewski .....	27	23	1910	448	99,7	-
<b>Podregion trójmiejski Subregion</b>	<b>225</b>	<b>143</b>	<b>6861</b>	<b>2482</b>	<b>99,7</b>	<b>94,4</b>
Miasta na prawach powiatu: Cities with powiat status:						
Gdańsk .....	177	118	5315	1856	99,6	95,4
Gdynia .....	48	25	1546	626	99,8	75,6

a Z zakładów szczególnie uciążliwych dla czystości powietrza emitujących pyły, gazy lub równocześnie pyły i gazy.

a From plants of significant nuisance to air quality emitting particulates, gases or particulates and gases.

TABL. 7. OCHRONA PRZYRODY I KRAJOBRAZU <sup>a</sup> W 2018 R.

Stan w dniu 31 grudnia

NATURE AND LANDSCAPE PROTECTION <sup>a</sup> IN 2018

As of 31st December

WYSZCZEGÓLNIENIE SPECIFICATION	Powierzchnia o szczególnych walorach przyrodniczych prawnie chroniona Area of special nature value under legal protection						Pomniki przyrody Monuments of nature
	ogółem total		w tym of which				
	w ha in ha	w % powierzchni ogólnej in % of total area	parki narodowe <sup>b</sup> national parks <sup>b</sup>	rezerваты przyrody nature reserves	parki krajo- brazowe <sup>c</sup> landscape parks <sup>c</sup>	obszary chronione- go krajo- brazu <sup>c</sup> protected landscape areas <sup>c</sup>	
<b>WOJEWÓDZTWO VOIVODSHIP</b>	<b>602122,4</b>	<b>32,9</b>	<b>26219,0</b>	<b>8911,3</b>	<b>152176,8</b>	<b>394606,2</b>	<b>2789</b>
<b>Podregion chojnicki .... Subregion</b>	<b>161032,5</b>	<b>39,2</b>	<b>4613,0</b>	<b>1167,4</b>	<b>62639,4</b>	<b>91832,1</b>	<b>415</b>
Powiaty: Powiats:							
chojnicki .....	80178,0	58,8	4613,0	481,3	44793,8	29796,4	224
człuchowski .....	16675,9	10,6	-	636,3	-	16026,5	89
kościerski .....	64178,5	55,1	-	49,8	17845,6	46009,2	102
<b>Podregion gdański ..... Subregion</b>	<b>199197,4</b>	<b>44,7</b>	<b>-</b>	<b>3487,4</b>	<b>42784,1</b>	<b>139660,5</b>	<b>620</b>
Powiaty: Powiats:							
gdański .....	40958,8	51,6	-	86,1	-	40859,4	80
kartuski .....	56582,5	50,5	-	832,2	19233,9	24896,5	107
nowodworski .....	16843,5	25,0	-	241,1	4300,5	12301,0	29
pucki .....	25977,2	44,7	-	1864,6	6195,6	17471,0	113
wejherowski .....	58835,5	45,8	-	463,5	13054,1	44132,7	291
<b>Podregion słupski ..... Subregion</b>	<b>117957,7</b>	<b>22,5</b>	<b>21605,9</b>	<b>2947,4</b>	<b>36870,9</b>	<b>51161,4</b>	<b>1033</b>
Powiaty: Powiats:							
bytowski .....	45658,3	20,8	-	724,0	20511,0	23204,3	333
łęborski .....	19554,6	27,7	2707,7	670,1	-	16115,9	122
słupski .....	52744,8	22,9	18898,3	1553,3	16359,8	11841,2	482
Miasto na prawach powiatu: City with powiat status:							
Słupsk .....	-	-	-	-	-	-	96
<b>Podregion starogardzki Subregion</b>	<b>112309,2</b>	<b>27,4</b>	<b>-</b>	<b>858,1</b>	<b>2640,3</b>	<b>108603,9</b>	<b>437</b>
Powiaty: Powiats:							
kwidzyński .....	25885,5	31,0	-	117,1	-	25725,5	116
malborski .....	4080,3	8,3	-	224,2	-	3839,4	69
starogardzki .....	57115,1	42,5	-	422,3	-	56599,0	96
sztumski .....	16374,7	22,4	-	34,2	2640,3	13682,8	74
tczewski .....	8853,7	12,7	-	60,3	-	8757,3	82
<b>Podregion trójmiejski Subregion</b>	<b>11625,6</b>	<b>28,1</b>	<b>-</b>	<b>451,0</b>	<b>7242,1</b>	<b>3348,2</b>	<b>284</b>
Miasta na prawach powiatu: Cities with powiat status:							
Gdańsk .....	6557,5	25,0	-	270,4	2395,8	3348,2	174
Gdynia .....	4361,0	32,3	-	168,9	4153,9	-	72
Sopot .....	707,2	40,9	-	11,7	692,3	-	38

<sup>a</sup> Patrz uwagi ogólne, ust. 4 na str. 48. <sup>b</sup> Powierzchnia Słowińskiego Parku Narodowego i Borów Tucholskich w granicach województwa; bez wód przybrzeżnych Morza Bałtyckiego. <sup>c</sup> Bez powierzchni rezerwatów przyrody i innych form ochrony przyrody położonych na ich terenie (3,2% powierzchni obszarów prawnie chronionych).

<sup>a</sup> See general notes, item 4 on page 48. <sup>b</sup> Area of Słowiński National Park and Bory Tucholskie in boundaries of the Voivodship; excluding coastal waters of the Baltic Sea. <sup>c</sup> Excluding nature reserves and other forms of nature protection located within those areas (3.2% of areas under legal protection).

TABL. 8. ODPADY <sup>a</sup> WYTWORZONE I DOTYCHCZAS SKŁADOWANE (NAGROMADZONE) ORAZ TERENY ICH SKŁADOWANIA W 2018 R.WASTE <sup>a</sup> GENERATED AND LANDFILLED UP TO NOW (ACCUMULATED) AS WELL AS THEIR STORAGE YARDS AREAS IN 2018

WYSZCZEGÓLNIENIE SPECIFICATION	Odpady w tys. t Waste in thousand tonnes					dotychczas składowane (nagroma- dzone <sup>b</sup> ; stan w końcu roku) landfilled up to now (accumu- lated <sup>b</sup> ; end of the year)	Tereny składowania odpadów, nie zrekul- tywowane (stan w końcu roku) w ha Area of storage yards, non- reclaimed (as of the end of year) in ha
	wytworzone w ciągu roku generated during the year						
	ogółem total	poddane odzys- kowi <sup>c</sup> recovered <sup>c</sup>	unieszko- dliwione <sup>c</sup> disposed <sup>c</sup>	przekazane innym odbiorcom transferred to other recipients	magazyno- wane czasowo temporarily stored		
<b>WOJEWÓDZTWO VOIVODSHIP</b>	<b>2108,7</b>	<b>939,3</b>	<b>54,9</b>	<b>1024,9</b>	<b>89,6</b>	<b>3963,3</b>	<b>124,7</b>
<b>Podregion chojnicki .... Subregion</b>	<b>45,0</b>	<b>21,4</b>	<b>0,4</b>	<b>21,5</b>	<b>1,7</b>	<b>9,2</b>	<b>4,5</b>
Powiaty: Powiats:							
chojnicki .....	23,2	18,7	-	3,8	0,7	-	-
człuchowski .....	9,6	-	-	9,4	0,2	-	-
kościerski .....	12,2	2,7	0,4	8,3	0,8	9,2	4,5
<b>Podregion gdański ..... Subregion</b>	<b>650,1</b>	<b>557,2</b>	<b>22,6</b>	<b>62,6</b>	<b>7,7</b>	<b>33,9</b>	<b>2,4</b>
Powiaty: Powiats:							
gdański .....	5,2	-	-	5,2	-	-	-
kartuski .....	25,3	-	-	25,3	-	-	-
nowodworski .....	554,8	547,8	-	7,0	-	-	-
pucki .....	47,2	3,9	22,6	13,0	7,7	33,9	2,4
wejherowski .....	17,6	5,5	-	12,1	-	-	-
<b>Podregion słupski ..... Subregion</b>	<b>178,8</b>	<b>54,5</b>	<b>1,5</b>	<b>121,6</b>	<b>1,2</b>	<b>31,4</b>	<b>2,3</b>
Powiaty: Powiats:							
bytowski .....	33,2	28,3	-	4,9	-	-	-
łęborski .....	76,9	3,4	-	72,3	1,2	-	-
słupski .....	50,9	22,8	1,5	26,6	-	31,4	2,3
Miasto na prawach powiatu: City with powiat status:							
Słupsk .....	17,8	-	-	17,8	-	-	-
<b>Podregion starogardzki Subregion</b>	<b>650,4</b>	<b>302,4</b>	<b>30,4</b>	<b>239,8</b>	<b>77,8</b>	<b>1577,1</b>	<b>42,3</b>
Powiaty: Powiats:							
kwidzyński .....	508,1	285,1	30,3	124,4	68,3	1577,1	42,3
malborski .....	17,7	5,5	-	6,5	5,7	-	-
starogardzki .....	69,0	4,8	0,1	60,3	3,8	-	-
sztumski .....	10,0	-	-	10,0	-	-	-
tczewski .....	45,6	7,0	-	38,6	-	-	-
<b>Podregion trójmiejski Subregion</b>	<b>584,4</b>	<b>3,8</b>	<b>-</b>	<b>579,4</b>	<b>1,2</b>	<b>2311,7</b>	<b>73,2</b>
Miasta na prawach powiatu: Cities with powiat status:							
Gdańsk .....	527,2	3,8	-	523,4	-	1912,7	30,4
Gdynia .....	50,5	-	-	49,3	1,2	399,0	42,8
Sopot .....	6,7	-	-	6,7	-	-	-

a Z wyłączeniem odpadów komunalnych. b Na składowiskach i w obiektach unieszkodliwiania odpadów wydobywczych (w tym hałdach i stawach osadowych) własnych. c We własnym zakresie przez wytwórcę, patrz uwagi ogólne, ust. 5 na str. 49.

a Excluding municipal waste. b On own landfills and in facilities servicing the extractive industries (of which heaps and settling ponds). c By waste producer on its own, see general notes, item 5 on page 49.



TABL. 9. ODPADY KOMUNALNE ZMIESZANE, NIECZYSTOŚCI CIEKŁE I SKŁADOWISKA W 2018 R.

MIXED MUNICIPAL WASTE, LIQUID WASTE AND LANDFILL SITES IN 2018

WYSZCZEGÓLNIENIE SPECIFICATION	Zebrane odpady komunalne zmieszane <sup>a</sup> Mixed municipal waste collected <sup>a</sup>			Nieczystości ciekłe wywiezione <sup>b</sup> w dam <sup>3</sup> Liquid waste <sup>b</sup> removed in dam <sup>3</sup>	Czynne składowiska kontrolowane (stan w dniu 31 XII) Controlled landfill sites in operation (as of 31 XII)	
	ogółem total	w tym z gospodarstw domowych of which from households			liczba number	powierzchnia w ha area in ha
		w t in tonnes	na 1 miesz- kańca w kg per capita in kg			
<b>WOJEWÓDZTWO VOIVODSHIP</b>	<b>587630,4</b>	<b>441200,6</b>	<b>189,5</b>	<b>1346,2</b>	<b>13</b>	<b>83,7</b>
<b>Podregion chojnicki .... Subregion</b>	<b>48503,5</b>	<b>39155,9</b>	<b>173,0</b>	<b>99,7</b>	-	-
Powiaty: Powiats:						
chojnicki .....	23567,5	17312,7	177,8	37,0	-	-
człuchowski .....	10684,1	8789,8	155,5	33,6	-	-
kościerski .....	14251,9	13053,4	180,2	29,0	-	-
<b>Podregion gdański .....</b>	<b>149902,8</b>	<b>118651,9</b>	<b>202,4</b>	<b>629,2</b>	<b>4</b>	<b>23,9</b>
<b>Subregion</b>						
Powiaty: Powiats:						
gdański .....	29911,5	23557,5	204,5	137,0	-	-
kartuski .....	33043,8	26134,6	193,4	142,4	-	-
nowodworski .....	10386,8	7382,7	206,0	32,0	-	-
pucki .....	26249,4	20144,7	236,7	81,5	-	-
wejherowski .....	50311,4	41432,3	192,8	236,2	4	23,9
<b>Podregion słupski .....</b>	<b>80187,9</b>	<b>59661,5</b>	<b>177,8</b>	<b>100,2</b>	<b>4</b>	<b>30,9</b>
<b>Subregion</b>						
Powiaty: Powiats:						
bytowski .....	12808,1	9651,8	121,9	23,5	1	3,2
łębski .....	16487,7	13927,1	210,0	33,4	1	10,0
słupski .....	20035,9	14691,1	148,7	38,9	2	17,7
Miasto na prawach powiatu: City with powiat status:						
Słupsk .....	30856,2	21391,4	234,5	4,5	-	-
<b>Podregion starogardzki</b>	<b>97313,1</b>	<b>80852,3</b>	<b>186,8</b>	<b>398,9</b>	<b>4</b>	<b>16,7</b>
<b>Subregion</b>						
Powiaty: Powiats:						
kwidziński .....	14541,3	11743,3	140,9	25,3	1	2,9
malborski .....	17185,9	15403,8	241,4	141,6	-	-
starogardzki .....	27791,0	23404,0	182,8	162,1	1	4,6
sztumski .....	7758,3	6566,1	157,1	46,1	1	2,0
tczewski .....	30036,5	23735,2	205,0	23,8	1	7,2
<b>Podregion trójmiejski</b>	<b>211723,2</b>	<b>142879,1</b>	<b>191,2</b>	<b>118,2</b>	<b>1</b>	<b>12,2</b>
<b>Subregion</b>						
Miasta na prawach powiatu: Cities with powiat status:						
Gdańsk .....	129689,6	80793,0	173,8	62,2	1	12,2
Gdynia .....	68592,3	52048,0	211,4	55,7	-	-
Sopot .....	13441,3	10038,1	276,3	0,3	-	-

a Pozycja obejmuje odpady odebrane od wszystkich właścicieli nieruchomości i uznawana jest za odpady wytworzone ze względu na objęcie od 1 lipca 2013 r. przez gminy systemem gospodarowania odpadami komunalnymi wszystkich właścicieli nieruchomości; dane nie obejmują odpadów komunalnych zebranych selektywnie. b Ścieki gromadzone przejściowo w zbiornikach bezodpływowych; dane dotyczą ścieków bytowych.

a Includes waste collected from all inhabitants and is considered to be waste generated because of covering by gminas since 1st July 2013 all real-estate owners with municipal waste management system; data do not include municipal waste collected separately. b Wastewater stored temporarily in septic tanks; data concern domestic wastewater.

TABL. 10. NAKŁADY <sup>a</sup> NA ŚRODKI TRWAŁE SŁUŻĄCE OCHRONIE ŚRODOWISKA I GOSPODARCE WODNEJ WEDŁUG WYBRANYCH KIERUNKÓW INWESTOWANIA W 2018 R. (ceny bieżące)

OUTLAYS <sup>a</sup> ON FIXED ASSETS FOR ENVIRONMENTAL PROTECTION AND WATER MANAGEMENT BY SELECTED DIRECTIONS OF INVESTING IN 2018 (current prices)

WYSZCZEGÓLNIENIE SPECIFICATION	Ochrona środowiska Environmental protection				Gospodarka wodna Water management	
	ogółem total	w tym of which			ogółem total	w tym nakłady na ujęcia i doprowadzenia wody of which outlays on water intakes and systems
		ochrona powietrza atmosferycznego i klimatu protection of air and climate	gospodarka ściekowa i ochrona wód wastewater management and protection of waters	gospodarka odpadami, ochrona i przywrócenie wartości użytkowej gleb, ochrona wód podziemnych i powierzchniowych waste management, protection and recovery of soils, protection of underground and surface waters		
w tys. zł in PLN thousands						
<b>WOJEWÓDZTWO VOIVODSHIP</b>	<b>606644,4</b>	<b>179230,1</b>	<b>329641,6</b>	<b>37142,9</b>	<b>138234,5</b>	<b>75197,0</b>
<b>Podregion chojnicki .... Subregion</b>	<b>45963,0</b>	<b>171,6</b>	<b>38093,1</b>	<b>707,0</b>	<b>8359,0</b>	<b>6842,6</b>
Powiaty: Powiats:						
chojnicki .....	15781,8	124,7	13623,4	-	2851,8	2834,7
człuchowski .....	12824,6	-	11670,0	-	1730,6	924,9
kościerski .....	17356,6	46,9	12799,7	707,0	3776,6	3083,0
<b>Podregion gdański ..... Subregion</b>	<b>131746,3</b>	<b>279,0</b>	<b>126309,7</b>	<b>350,0</b>	<b>21461,6</b>	<b>9396,7</b>
Powiaty: Powiats:						
gdański .....	48304,7	27,7	48277,0	-	752,4	742,8
kartuski .....	16457,8	-	16354,8	-	1424,4	1424,4
nowodworski .....	2807,0	201,0	2606,0	-	3481,1	800,6
pucki .....	27050,2	-	27007,6	-	1231,8	1227,1
wejherowski .....	37126,6	50,3	32064,3	350,0	14571,9	5201,8
<b>Podregion słupski ..... Subregion</b>	<b>41757,8</b>	<b>1045,4</b>	<b>36806,1</b>	<b>1572,1</b>	<b>16627,8</b>	<b>15887,3</b>
Powiaty: Powiats:						
bytowski .....	9977,2	-	9280,3	696,9	2015,2	1953,2
łęborski .....	10522,3	43,0	7625,9	875,2	1800,0	1610,4
słupski .....	18369,4	1002,4	17011,0	-	6283,6	5794,7
Miasto na prawach powiatu: City with powiat status:						
Słupsk .....	2888,9	-	2888,9	-	6529,0	6529,0
<b>Podregion starogardzki Subregion</b>	<b>144135,2</b>	<b>34806,9</b>	<b>65669,9</b>	<b>5872,0</b>	<b>35292,3</b>	<b>17873,7</b>
Powiaty: Powiats:						
kwidziński .....	63194,3	34047,2	28523,1	30,0	1629,5	1629,5
malborski .....	29561,8	-	12168,4	15,2	21968,4	4821,9
starogardzki .....	24078,2	166,4	15165,0	48,0	6088,2	6067,2
sztumski .....	15441,5	593,3	3435,4	525,0	4549,5	4464,5
tczewski .....	11859,4	-	6378,0	5253,8	1056,7	890,6
<b>Podregion trójmiejski Subregion</b>	<b>243042,1</b>	<b>142927,2</b>	<b>62762,8</b>	<b>28641,8</b>	<b>56493,8</b>	<b>25196,7</b>
Miasta na prawach powiatu: Cities with powiat status:						
Gdańsk .....	187190,8	120570,6	37071,2	26688,8	49718,2	21360,9
Gdynia .....	48626,7	22356,6	19848,9	1875,0	3037,7	3037,7
Sopot .....	7224,6	-	5842,7	78,0	3737,9	798,1

a Według lokalizacji inwestycji.

a By investment's location.

TABL. 11. NAKŁADY NA ŚRODKI TRWAŁE SŁUŻĄCE OCHRONIE ŚRODOWISKA I GOSPODARCE WODNEJ WEDŁUG ŹRÓDEŁ FINANSOWANIA W 2018 R. (ceny bieżące)

OUTLAYS ON FIXED ASSETS FOR ENVIRONMENTAL PROTECTION AND WATER MANAGEMENT BY FINANCING SOURCE IN 2018 (current prices)

## A. OCHRONA ŚRODOWISKA

## ENVIRONMENTAL PROTECTION

WYSZCZEGÓLNIENIE SPECIFICATION	Ogół- tem Total	Środki Funds					Fundu- sze ekolo- giczne (pożycz- ki, kre- dyty i do- tacje) Ecologi- cal funds (loans, credits and grants)	Kredyty i po- życzki krajowe, w tym banko- we Domestic credits and loans, of which bank	Inne środki, w tym nakłady niesi- nane Other funds, of which non-fi- nanced out- lays	
		z budżetu		from budget		z za- gra- nicy foreign <sup>b</sup>				
		wła- sne <sup>a</sup>	central- nego central	woje- wódz- twa voivod- ship	powiatu powiat					gminy (współ- udział) gmina (cooper- ation)
w tys. zł		in PLN thousands								
<b>WOJEWÓDZTWO VOIVODSHIP</b>	<b>606644,4</b>	<b>415356,6</b>	<b>6354,3</b>	<b>5426,2</b>	<b>989,2</b>	<b>6209,3</b>	<b>132944,7</b>	<b>28579,9</b>	<b>9579,2</b>	<b>1205,0</b>
<b>Podregion chojnicki .... Subregion</b>	<b>45963,0</b>	<b>15644,0</b>	<b>513,0</b>	<b>920,0</b>	<b>-</b>	<b>563,3</b>	<b>21377,7</b>	<b>6605,1</b>	<b>311,2</b>	<b>28,7</b>
Powiaty: Powiats:										
chojnicki .....	15781,8	8473,7	-	-	-	535,3	6771,6	-	-	1,2
człuchowski .....	12824,6	3226,5	513,0	-	-	28,0	8275,0	782,1	-	-
kościerski .....	17356,6	3943,8	-	920,0	-	-	6331,1	5823,0	311,2	27,5
<b>Podregion gdański ..... Subregion</b>	<b>131746,3</b>	<b>65676,1</b>	<b>1860,6</b>	<b>82,0</b>	<b>-</b>	<b>519,0</b>	<b>49816,1</b>	<b>10702,9</b>	<b>2972,6</b>	<b>117,0</b>
Powiaty: Powiats:										
gdański .....	48304,7	21245,5	-	-	-	-	22370,7	3239,3	1400,0	49,2
kartuski .....	16457,8	5967,0	-	-	-	188,0	7453,8	2849,0	-	-
nowodworski .....	2807,0	864,4	1860,6	82,0	-	-	-	-	-	-
pucki .....	27050,2	15057,2	-	-	-	-	9804,4	1048,2	1072,6	67,8
wejherowski .....	37126,6	22542,0	-	-	-	331,0	10187,2	3566,4	500,0	-
<b>Podregion słupski ..... Subregion</b>	<b>41757,8</b>	<b>23182,1</b>	<b>535,8</b>	<b>-</b>	<b>-</b>	<b>-</b>	<b>11084,3</b>	<b>2430,9</b>	<b>3465,4</b>	<b>1059,3</b>
Powiaty: Powiats:										
bytowski .....	9977,2	761,0	-	-	-	-	5993,1	-	3157,6	65,5
łęborski .....	10522,3	7020,6	444,8	-	-	-	2352,2	704,7	-	-
słupski .....	18369,4	12835,3	91,0	-	-	-	2739,0	1402,5	307,8	993,8
Miasto na prawach powiatu: City with powiat status:										
Słupsk .....	2888,9	2565,2	-	-	-	-	-	323,7	-	-
<b>Podregion starogardzki Subregion</b>	<b>144135,2</b>	<b>92798,5</b>	<b>3427,0</b>	<b>-</b>	<b>989,2</b>	<b>282,1</b>	<b>34967,4</b>	<b>8841,0</b>	<b>2830,0</b>	<b>-</b>
Powiaty: Powiats:										
kwidziński .....	63194,3	46891,5	-	-	-	-	7878,0	6244,8	2180,0	-
malborski .....	29561,8	26044,8	3427,0	-	-	-	90,0	-	-	-
starogardzki .....	24078,2	9417,6	-	-	-	-	14010,6	-	650,0	-
sztumski .....	15441,5	5173,0	-	-	989,2	282,1	7825,9	1171,3	-	-
tczewski .....	11859,4	5271,6	-	-	-	-	5162,9	1424,9	-	-
<b>Podregion trójmiejski Subregion</b>	<b>243042,1</b>	<b>218055,9</b>	<b>17,9</b>	<b>4424,2</b>	<b>-</b>	<b>4844,9</b>	<b>15699,2</b>	<b>-</b>	<b>-</b>	<b>-</b>
Miasta na prawach powiatu: Cities with powiat status:										
Gdańsk .....	187190,8	175098,4	17,9	4424,2	-	-	7650,3	-	-	-
Gdynia .....	48626,7	41527,5	-	-	-	-	7099,2	-	-	-
Sopot .....	7224,6	1430,0	-	-	-	4844,9	949,7	-	-	-

a Łącznie ze środkami z budżetu gmin będących inwestorami. b Środki bezzwrotne i zwrotne uzyskane w ramach międzynarodowych programów, funduszy pomocowych (w tym Fundusz Spójności), funduszy strukturalnych, pomocy bilateralnej, ekokonwersji.

a Including funds from budgets of gminas which are investors. b Non-refundable and refundable funds receive from international programs, assistance funds (including Cohesion Fund), structural funds, bilateral assistance, ecological conversion.

TABL. 11. NAKŁADY NA ŚRODKI TRWAŁE SŁUŻĄCE OCHRONIE ŚRODOWISKA I GOSPODARCE WODNEJ WEDŁUG ŹRÓDEŁ FINANSOWANIA W 2018 R. (ceny bieżące) (dok.)

OUTLAYS ON FIXED ASSETS FOR ENVIRONMENTAL PROTECTION AND WATER MANAGEMENT BY FINANCING SOURCE IN 2018 (current prices) (cont.)

B. GOSPODARKA WODNA  
WATER MANAGEMENT

WYSZCZEGÓLNIENIE SPECIFICATION	Ogółem Total	Środki Funds					Fundusze ekologiczne (pożyczki, kredyty i dotacje) Ecological funds (loans, credits and grants)	Kredyty i pożyczki krajowe, w tym bankowe Domestic credits and loans, of which bank	Inne środki, w tym nakłady niesfinansowane Other funds, of which non-financed outlays	
		z budżetu		from budget						
		własne <sup>a</sup> own <sup>a</sup>	centralnego central	wojewódzwa voivodship	powiatu powiat	gminy (współudział) gmina (cooperation)				z zagranicy <sup>b</sup> foreign <sup>b</sup>
w tys. zł		in PLN thousands								
<b>WOJEWÓDZTWO VOIVODSHIP</b>	<b>138234,5</b>	<b>108830,2</b>	<b>11699,0</b>	-	-	<b>4645,7</b>	<b>7884,5</b>	<b>4570,6</b>	<b>126,5</b>	<b>478,0</b>
<b>Podregion chojnicki .... Subregion</b>	<b>8359,0</b>	<b>6483,7</b>	<b>406,5</b>	-	-	<b>805,0</b>	<b>363,8</b>	<b>300,0</b>	-	-
Powiaty: Powiats:										
chojnicki .....	2851,8	2572,8	-	-	-	279,0	-	-	-	-
człuchowski .....	1730,6	1222,1	406,5	-	-	102,0	-	-	-	-
kościerski .....	3776,6	2688,8	-	-	-	424,0	363,8	300,0	-	-
<b>Podregion gdański ..... Subregion</b>	<b>21461,6</b>	<b>17113,9</b>	<b>8,6</b>	-	-	<b>800,6</b>	<b>2737,6</b>	<b>739,0</b>	-	<b>61,9</b>
Powiaty: Powiats:										
gdański .....	752,4	752,4	-	-	-	-	-	-	-	-
kartuski .....	1424,4	685,4	-	-	-	-	-	739,0	-	-
nowodworski .....	3481,1	-	3,9	-	-	800,6	2676,6	-	-	-
pucki .....	1231,8	1227,1	4,7	-	-	-	-	-	-	-
wejherowski .....	14571,9	14449,0	-	-	-	-	61,0	-	-	61,9
<b>Podregion słupski ..... Subregion</b>	<b>16627,8</b>	<b>13774,9</b>	-	-	-	<b>36,0</b>	<b>1742,7</b>	<b>531,6</b>	<b>126,5</b>	<b>416,1</b>
Powiaty: Powiats:										
bytowski .....	2015,2	1603,1	-	-	-	36,0	249,6	-	126,5	-
łęborski .....	1800,0	1708,2	-	-	-	-	-	-	-	91,8
słupski .....	6283,6	3934,6	-	-	-	-	1493,1	531,6	-	324,3
Miasto na prawach powiatu: City with powiat status:										
Słupsk .....	6529,0	6529,0	-	-	-	-	-	-	-	-
<b>Podregion starogardzki Subregion</b>	<b>35292,3</b>	<b>18030,0</b>	<b>11283,9</b>	-	-	<b>454,0</b>	<b>2524,4</b>	<b>3000,0</b>	-	-
Powiaty: Powiats:										
kwidzyński .....	1629,5	1594,5	-	-	-	35,0	-	-	-	-
malborski .....	21968,4	7265,5	11283,9	-	-	419,0	-	3000,0	-	-
starogardzki .....	6088,2	5445,2	-	-	-	-	643,0	-	-	-
sztumski .....	4549,5	2668,1	-	-	-	-	1881,4	-	-	-
tczewski .....	1056,7	1056,7	-	-	-	-	-	-	-	-
<b>Podregion trójmiejski Subregion</b>	<b>56493,8</b>	<b>53427,7</b>	-	-	-	<b>2550,1</b>	<b>516,0</b>	-	-	-
Miasta na prawach powiatu: Cities with powiat status:										
Gdańsk .....	49718,2	49718,2	-	-	-	-	-	-	-	-
Gdynia .....	3037,7	2911,4	-	-	-	-	126,3	-	-	-
Sopot .....	3737,9	798,1	-	-	-	2550,1	389,7	-	-	-

a Łącznie ze środkami z budżetu gmin będących inwestorami. b Środki bezzwrotne i zwrotne uzyskane w ramach międzynarodowych programów, funduszy pomocowych (w tym Fundusz Spójności), funduszy strukturalnych, pomocy bilateralnej, ekokonwersji.

a Including funds from budgets of gminas which are investors. b Non-refundable and refundable funds receive from international programs, assistance funds (including Cohesion Fund), structural funds, bilateral assistance, ecological conversion.

**DZIAŁ II**  
**PODZIAŁ ADMINISTRACYJNY**  
**I SAMORZĄD TERYTORIALNY**

**CHAPTER II**  
**ADMINISTRATIVE DIVISION**  
**AND TERRITORIAL GOVERNMENT**

**Uwagi ogólne**

1. Z dniem 1 stycznia 1999 r. na mocy ustawy z dnia 24 lipca 1998 r. (Dz. U. Nr 96, poz. 603, z późniejszymi zmianami) wprowadzono nowy zasadniczy trójstopniowy podział terytorialny państwa, którego jednostkami są: gminy, powiaty i województwa.

Gmina jest podstawową jednostką terytorialnego podziału kraju. Jednostkami pomocniczymi w gminach są m.in. sołectwa, których organizację i zakres działania określa właściwa rada gminy odrębnym statutem.

2. Kadencja rad gmin, rad miejskich na prawach powiatu i rad powiatów trwa 4 lata, licząc od dnia wyborów.

3. Charakterystykę radnych w jednostkach samorządu terytorialnego oparto o wyniki sprawozdawczości za 2018 r., aktualizującej dane o radnych zawarte w obwieszczeniach terytorialnych komisji wyborczych z wyborów samorządowych w dniu 21 października 2018 r.

**General notes**

1. On 1st January 1999 a new fundamental three-tier territorial division of the country on the basis of Law of 24th July 1998 (Journal of Laws No. 96, item 603, with later amendments) was introduced, the entities of which are: gminas, powiats and voivodships.

The gmina is the basic unit of the country's territorial structure. Auxiliary entities in gminas are, among others, village administrator's offices. Their organisation and scope of activity is outlined by individual gmina councils in a separate statute.

2. Terms of gmina councils, city councils in cities with powiat status and powiat councils lasts 4 years, counting from the day of election.

3. The characteristic of councillors in local government units is based on reporting results for 2018, updating information concerning councillors included in announcements of local election commissions from the 21st October 2018 on local government elections.

**TABL. 1 (12). JEDNOSTKI PODZIAŁU TERYTORIALNEGO W 2018 R.**

Stan w dniu 31 grudnia

TERRITORIAL DIVISION UNITS IN 2018

As of 31st December

WYSZCZEGÓLNIENIE SPECIFICATION	Gminy Gminas				Miasta Towns	Miejsco- wości wiej- skie Rural localities	Sołectwa Village administra- tor's offices
	ogółem total	miejskie urban	wiejskie rural	miejsko- -wiejskie urban- -rural			
<b>WOJEWÓDZTWO VOIVODSHIP</b>	<b>123</b>	<b>22</b>	<b>81</b>	<b>20</b>	<b>42</b>	<b>2877</b>	<b>1639</b>
<b>Podregion chojnicki .... Subregion</b>	<b>20</b>	<b>3</b>	<b>13</b>	<b>4</b>	<b>7</b>	<b>686</b>	<b>279</b>
Powiaty: Powiats:							
chojnicki .....	5	1	2	2	3	257	83
człuchowski .....	7	1	4	2	3	191	80
kościerski .....	8	1	7	-	1	238	116
<b>Podregion gdański ..... Subregion</b>	<b>38</b>	<b>7</b>	<b>26</b>	<b>5</b>	<b>12</b>	<b>689</b>	<b>499</b>
Powiaty: Powiats:							
gdański .....	8	1	7	-	1	150	119
kartuski .....	8	-	6	2	2	177	136
nowodworski .....	5	1	3	1	2	88	65
pucki .....	7	2	3	2	4	94	70
wejherowski .....	10	3	7	-	3	180	109
<b>Podregion słupski ..... Subregion</b>	<b>26</b>	<b>4</b>	<b>19</b>	<b>3</b>	<b>7</b>	<b>753</b>	<b>407</b>
Powiaty: Powiats:							
bytowski .....	10	-	8	2	2	327	155
łęborski .....	5	2	3	-	2	85	48
słupski .....	10	1	8	1	2	341	204

TABL. 1 (12). JEDNOSTKI PODZIAŁU TERYTORIALNEGO W 2018 R. (dok.)

Stan w dniu 31 grudnia

TERRITORIAL DIVISION UNITS IN 2018 (cont.)

As of 31st December

WYSZCZEGÓLNIENIE SPECIFICATION	Gminy Gminas				Miasta Townes	Miejscowości wiejskie Rural localities	Sołectwa Village administrator's offices
	ogółem total	miejskie urban	wiejskie rural	miejsko-wiejskie urban-rural			
<b>Podregion słupski (dok.):</b> <b>Subregion (cont.):</b> Miasto na prawach powiatu: City with powiat status:							
Słupsk .....	1	1	-	-	1	-	-
<b>Podregion starogardzki</b> <b>Subregion</b>	<b>36</b>	<b>5</b>	<b>23</b>	<b>8</b>	<b>13</b>	<b>749</b>	<b>454</b>
Powiaty: Powiats:							
kwidziński .....	6	1	4	1	2	132	97
malborski .....	6	1	4	1	2	82	67
starogardzki .....	13	2	9	2	4	247	134
sztumski .....	5	-	3	2	2	157	75
tczewski .....	6	1	3	2	3	131	81
<b>Podregion trójmiejski</b> <b>Subregion</b>	<b>3</b>	<b>3</b>	<b>-</b>	<b>-</b>	<b>3</b>	<b>-</b>	<b>-</b>
Miasta na prawach powiatu: Cities with powiat status:							
Gdańsk .....	1	1	-	-	1	-	-
Gdynia .....	1	1	-	-	1	-	-
Sopot .....	1	1	-	-	1	-	-

TABL. 2 (13). RADNI RAD GMIN<sup>a</sup> WEDŁUG PŁCI, WIEKU I POZIOMU WYKSZTAŁCENIA W 2018 R.

Stan w dniu 31 grudnia

COUNCILLORS OF GMINA COUNCILS<sup>a</sup> BY SEX, AGE AND EDUCATIONAL LEVEL IN 2018

As of 31st December

WYSZCZEGÓLNIENIE SPECIFICATION	Ogółem Total	W tym kobiety Of which women	Z liczby ogółem – w wieku Of total number – at age					Z liczby ogółem – z wykształceniem Of total number – with education				
			18-29 lat	30-39	40-49	50-59	60 lat i więcej and more	wyż- szym tertiary	police- alnym i śred- nim post- sec- ondary and sec- ondary	zasad- niczym zawo- dowym basic voca- tional	gimna- zjal- nym i pod- stawo- wym lower sec- ondary and primary	
<b>WOJEWÓDZTWO VOIVODSHIP</b>	<b>1885</b>	<b>589</b>	<b>83</b>	<b>325</b>	<b>561</b>	<b>499</b>	<b>417</b>	<b>766</b>	<b>719</b>	<b>350</b>	<b>50</b>	
<b>PODREGION CHOJNICKI</b> <b>SUBREGION</b>	<b>316</b>	<b>93</b>	<b>14</b>	<b>45</b>	<b>94</b>	<b>85</b>	<b>78</b>	<b>122</b>	<b>130</b>	<b>56</b>	<b>8</b>	
<b>POWIATY: POWIATS:</b>												
<b>Chojnicki</b> .....	<b>86</b>	<b>29</b>	<b>4</b>	<b>14</b>	<b>24</b>	<b>23</b>	<b>21</b>	<b>39</b>	<b>32</b>	<b>13</b>	<b>2</b>	
Gmina miejska: Urban gmina:												
Chojnice .....	21	5	1	3	4	5	8	17	3	1	-	
Gminy miejsko-wiejskie: Urban-rural gminas:												
Brusy .....	15	3	-	2	6	4	3	4	8	3	-	
Czersk .....	20	7	1	4	8	4	3	10	8	2	-	
Gminy wiejskie: Rural gminas:												
Chojnice .....	15	4	1	2	2	4	6	5	6	4	-	
Konarzyny .....	15	10	1	3	4	6	1	3	7	3	2	

a Bez radnych rad miast na prawach powiatu.

a Excluding councillors of city with powiat status councils.

TABL. 2 (13). RADNI RAD GMIN <sup>a</sup> WEDŁUG PŁCI, WIEKU I POZIOMU WYKSZTAŁCENIA W 2018 R. (cd.)

Stan w dniu 31 grudnia

COUNCILLORS OF GMINA COUNCILS <sup>a</sup> BY SEX, AGE AND EDUCATIONAL LEVEL IN 2018 (cont.)

As of 31st December

WYSZCZEGÓLNIENIE SPECIFICATION	Ogółem Total	W tym kobiety Of which women	Z liczby ogółem – w wieku Of total number – at age					Z liczby ogółem – z wykształceniem Of total number – with education			
			18-29 lat	30-39	40-49	50-59	60 lat i wię- cej and more	wyż- szym ter- tiary	police- alnym i śred- nim post- sec- ondary and second- ary	zasad- niczym zawo- dowym basic vocational	gimna- zjal- nym i pod- stawo- wym lower second- ary and primary
<b>PODREGION CHOJNICKI (dok.): SUBREGION (cont.): POWIATY (dok.): POWIATS (cont.):</b>											
<b>Człuchowski .....</b>	<b>104</b>	<b>31</b>	<b>2</b>	<b>15</b>	<b>34</b>	<b>24</b>	<b>29</b>	<b>30</b>	<b>50</b>	<b>21</b>	<b>3</b>
Gmina miejska: Urban gmina:											
Człuchów .....	15	3	-	1	3	4	7	10	5	-	-
Gminy miejsko-wiejskie: Urban-rural gminas:											
Czarne .....	15	2	1	2	7	4	1	7	8	-	-
Debrzno .....	15	7	-	2	5	3	5	3	10	2	-
Gminy wiejskie: Rural gminas:											
Człuchów .....	15	6	-	2	5	3	5	2	7	6	-
Koczala .....	14	4	-	2	6	3	3	2	7	4	1
Przechlewo .....	15	3	-	3	4	5	3	2	10	2	1
Rzeczzenica .....	15	6	1	3	4	2	5	4	3	7	1
<b>Kościerski .....</b>	<b>126</b>	<b>33</b>	<b>8</b>	<b>16</b>	<b>36</b>	<b>38</b>	<b>28</b>	<b>53</b>	<b>48</b>	<b>22</b>	<b>3</b>
Gmina miejska: Urban gmina:											
Kościerzyna .....	21	7	2	3	9	2	5	18	3	-	-
Gminy wiejskie: Rural gminas:											
Dziemiany .....	15	5	3	4	1	5	2	8	5	1	1
Karsin .....	15	4	1	1	6	5	2	6	6	1	2
Kościerzyna .....	15	2	-	1	8	4	2	7	7	1	-
Liniewo .....	15	1	-	1	4	4	6	2	8	5	-
Lipusz .....	15	5	-	1	4	6	4	5	6	4	-
Nowa Karczma .....	15	5	-	2	2	7	4	4	5	6	-
Stara Kiszewa .....	15	4	2	3	2	5	3	3	8	4	-
<b>PODREGION GDAŃSKI SUBREGION POWIATY: POWIATS:</b>	<b>621</b>	<b>191</b>	<b>32</b>	<b>112</b>	<b>183</b>	<b>156</b>	<b>138</b>	<b>257</b>	<b>230</b>	<b>124</b>	<b>10</b>
<b>Gdański .....</b>	<b>130</b>	<b>44</b>	<b>9</b>	<b>22</b>	<b>38</b>	<b>34</b>	<b>27</b>	<b>57</b>	<b>40</b>	<b>32</b>	<b>1</b>
Gmina miejska: Urban gmina:											
Pruszcz Gdański .....	21	3	2	5	4	6	4	13	7	1	-
Gminy wiejskie: Rural gminas:											
Cedry Wielkie .....	15	7	-	-	7	7	1	2	3	10	-
Kolbudy .....	15	5	-	2	5	5	3	7	4	4	-
Pruszcz Gdański .....	20	12	2	4	7	3	4	11	6	2	1
Przywidz .....	15	4	-	3	4	3	5	4	6	5	-
Pszczółki .....	14	6	2	5	2	2	3	9	4	1	-
Suchy Dąb .....	15	5	2	1	4	4	4	2	8	5	-
Trąbki Wielkie .....	15	2	1	2	5	4	3	9	2	4	-

a Bez radnych rad miast na prawach powiatu.

a Excluding councillors of city with powiat status councils.

TABL. 2 (13). RADNI RAD GMIN<sup>a</sup> WEDŁUG PŁCI, WIEKU I POZIOMU WYKSZTAŁCENIA W 2018 R. (cd.)

Stan w dniu 31 grudnia

COUNCILLORS OF GMINA COUNCILS<sup>a</sup> BY SEX, AGE AND EDUCATIONAL LEVEL IN 2018 (cont.)

As of 31st December

WYSZCZEGÓLNIENIE SPECIFICATION	Ogółem Total	W tym kobiety Of which women	Z liczby ogółem – w wieku Of total number – at age					Z liczby ogółem – z wykształceniem Of total number – with education			
			18-29 lat	30-39	40-49	50-59	60 lat i wię- cej and more	wyż- szym ter- tiary	police- alnym i śred- nim post- sec- ondary and second- ary	zasad- niczym zawo- dowym basic vocational	gimna- zjal- nym i pod- stawo- wym lower sec- ondary and primary
<b>PODREGION GDAŃSKI (cd.): SUBREGION (cont.): POWIATY (cd.): POWIATS (cont.):</b>											
<b>Kartuski .....</b>	<b>132</b>	<b>23</b>	<b>4</b>	<b>19</b>	<b>41</b>	<b>37</b>	<b>31</b>	<b>48</b>	<b>46</b>	<b>35</b>	<b>3</b>
Gminy miejsko-wiejskie: Urban-rural gminas:											
Kartuzy .....	21	7	3	1	8	4	5	15	6	-	-
Żukowo .....	21	4	1	3	5	8	4	12	6	3	-
Gminy wiejskie: Rural gminas:											
Chmielno .....	15	1	-	-	4	6	5	4	6	5	-
Przodkowo .....	15	2	-	1	5	4	5	1	5	6	3
Sierakowice .....	15	2	-	3	3	5	4	6	4	5	-
Somonino .....	15	1	-	2	4	4	5	3	8	4	-
Stężycza .....	15	1	-	2	4	4	3	5	6	4	-
Sulęczyno .....	15	5	-	6	7	2	-	2	5	8	-
<b>Nowodworski .....</b>	<b>75</b>	<b>33</b>	<b>3</b>	<b>17</b>	<b>22</b>	<b>13</b>	<b>20</b>	<b>28</b>	<b>39</b>	<b>6</b>	<b>2</b>
Gmina miejska: Urban gmina:											
Krynica Morska .....	15	9	2	5	4	1	3	9	5	1	-
Gmina miejsko-wiejska: Urban-rural gmina:											
Nowy Dwór Gdański .....	15	5	-	1	3	8	3	5	8	1	1
Gminy wiejskie: Rural gminas:											
Ostaszewo .....	15	7	-	3	5	1	6	5	8	1	1
Stegna .....	15	7	1	4	5	2	3	5	10	-	-
Sztutowo .....	15	5	-	4	5	1	5	4	8	3	-
<b>Pucki .....</b>	<b>111</b>	<b>33</b>	<b>6</b>	<b>19</b>	<b>34</b>	<b>24</b>	<b>28</b>	<b>44</b>	<b>51</b>	<b>14</b>	<b>2</b>
Gminy miejskie: Urban gminas:											
Hel .....	15	6	-	1	3	5	6	3	9	2	1
Puck .....	15	5	-	1	5	5	4	11	4	-	-
Gminy miejsko-wiejskie: Urban-rural gminas:											
Jastarnia .....	15	5	3	4	7	1	-	4	6	5	-
Władysławowo .....	15	3	1	4	2	5	3	10	5	-	-
Gminy wiejskie: Rural gminas:											
Kosakowo .....	15	6	1	2	4	2	6	7	6	2	-
Krokowa .....	15	5	-	1	8	1	5	3	9	2	1
Puck .....	21	3	1	6	5	5	4	6	12	3	-
<b>Wejherowski .....</b>	<b>173</b>	<b>58</b>	<b>10</b>	<b>35</b>	<b>48</b>	<b>48</b>	<b>32</b>	<b>80</b>	<b>54</b>	<b>37</b>	<b>2</b>
Gminy miejskie: Urban gminas:											
Reda .....	21	8	1	5	8	3	4	15	5	1	-
Rumia .....	21	9	1	4	8	5	3	16	5	-	-
Wejherowo .....	21	3	-	6	6	5	4	11	10	-	-

a Bez radnych rad miast na prawach powiatu.

a Excluding councillors of city with powiat status councils.



TABL. 2 (13). RADNI RAD GMIN <sup>a</sup> WEDŁUG PŁCI, WIEKU I POZIOMU WYKSZTAŁCENIA W 2018 R. (cd.)

Stan w dniu 31 grudnia

COUNCILLORS OF GMINA COUNCILS <sup>a</sup> BY SEX, AGE AND EDUCATIONAL LEVEL IN 2018 (cont.)

As of 31st December

WYSZCZEGÓLNIENIE SPECIFICATION	Ogółem Total	W tym kobiety Of which women	Z liczby ogółem – w wieku Of total number – at age					Z liczby ogółem – z wykształceniem Of total number – with education			
			18-29 lat	30-39	40-49	50-59	60 lat i wię- cej and more	wyż- szym ter- tiary	police- alnym i śred- nim post- sec- ondary and sec- ondary	zasad- niczym zawo- dowym basic vocational	gimna- zjal- nym i pod- stawo- wym lower sec- ondary and primary
<b>PODREGION GDAŃSKI (dok.): SUBREGION (cont.): POWIATY (dok.): POWIATS (cont.): Wejherowski (dok.) (cont.): Gminy wiejskie: Rural gminas:</b>											
Choczewo .....	15	8	-	6	6	2	1	7	4	4	-
Gniewino .....	15	4	1	-	2	4	8	1	3	10	1
Linia .....	14	7	1	3	1	7	2	4	7	3	-
Luzino .....	15	4	3	4	3	3	2	6	4	5	-
Łęczycze .....	15	6	1	2	4	3	5	5	4	5	1
Szemud .....	15	5	1	2	4	8	-	9	2	4	-
Wejherowo .....	21	4	1	3	6	8	3	6	10	5	-
<b>PODREGION SŁUPSKI SUBREGION POWIATY: POWIATS:</b>	<b>385</b>	<b>122</b>	<b>17</b>	<b>79</b>	<b>106</b>	<b>106</b>	<b>77</b>	<b>158</b>	<b>148</b>	<b>62</b>	<b>17</b>
<b>Bytowski .....</b>	<b>156</b>	<b>42</b>	<b>5</b>	<b>29</b>	<b>54</b>	<b>43</b>	<b>25</b>	<b>59</b>	<b>55</b>	<b>35</b>	<b>7</b>
Gminy miejsko-wiejskie: Urban-rural gminas:											
Bytów .....	21	7	1	2	5	6	7	14	4	2	1
Miaostko .....	15	2	-	1	5	6	3	10	5	-	-
Gminy wiejskie: Rural gminas:											
Borzytucho .....	15	4	-	5	6	3	1	4	5	6	-
Czarna Dąbrówka .....	15	4	-	1	10	1	3	8	6	1	-
Kołczygłowy .....	15	7	1	4	4	4	2	2	8	5	-
Lipnica .....	15	-	-	2	5	5	3	3	5	5	2
Parchowo .....	15	4	2	2	5	5	1	2	7	6	-
Studzienice .....	15	4	-	5	3	6	1	8	5	1	1
Trzebielino .....	15	4	-	3	7	2	3	5	6	4	-
Tuchomie .....	15	6	1	4	4	5	1	3	4	5	3
<b>Łęborski .....</b>	<b>80</b>	<b>29</b>	<b>5</b>	<b>17</b>	<b>17</b>	<b>26</b>	<b>15</b>	<b>39</b>	<b>28</b>	<b>10</b>	<b>3</b>
Gminy miejskie: Urban gminas:											
Łębork .....	20	5	-	4	2	8	6	16	3	1	-
Łeba .....	15	8	1	4	1	5	4	6	7	2	-
Gminy wiejskie: Rural gminas:											
Cewice .....	15	8	-	3	4	7	1	6	6	2	1
Nowa Wieś Łęborska .....	15	5	3	2	6	3	1	8	5	2	-
Wicko .....	15	3	1	4	4	3	3	3	7	3	2
<b>Słupski .....</b>	<b>149</b>	<b>51</b>	<b>7</b>	<b>33</b>	<b>35</b>	<b>37</b>	<b>37</b>	<b>60</b>	<b>65</b>	<b>17</b>	<b>7</b>
Gmina miejska: Urban gmina:											
Ustka .....	15	5	-	6	1	3	5	8	7	-	-
Gmina miejsko-wiejska: Urban-rural gmina:											
Kępice .....	15	2	-	2	4	5	4	10	4	-	1

a Bez radnych rad miast na prawach powiatu.

a Excluding councillors of city with powiat status councils.

TABL. 2 (13). RADNI RAD GMIN <sup>a</sup> WEDŁUG PŁCI, WIEKU I POZIOMU WYKSZTAŁCENIA W 2018 R. (cd.)

Stan w dniu 31 grudnia

COUNCILLORS OF GMINA COUNCILS <sup>a</sup> BY SEX, AGE AND EDUCATIONAL LEVEL IN 2018 (cont.)

As of 31st December

WYSZCZEGÓLNIENIE SPECIFICATION	Ogółem Total	W tym kobiety Of which women	Z liczby ogółem – w wieku Of total number – at age					Z liczby ogółem – z wykształceniem Of total number – with education				
			18-29 lat	30-39	40-49	50-59	60 lat i wię- cej and more	wyż- szym ter- tiary	police- alnym i śred- nim post- -sec- ondary and second- ary	zasad- niczym zawo- dowym basic vocational	gimna- zjal- nym i pod- stawo- wym lower second- ary and primary	
<b>PODREGION SŁUPSKI (dok.):</b>												
<b>SUBREGION (cont.):</b>												
<b>POWIATY (dok.):</b>												
<b>POWIATS (cont.):</b>												
<b>Słupski (dok.) (cont.):</b>												
Gminy wiejskie:												
Rural gminas:												
Damnica .....	15	6	2	4	1	4	4	9	2	4	-	
Dębica Kaszubska .....	15	2	4	2	4	3	2	6	6	1	2	
Główczyce .....	14	3	1	3	3	3	4	3	7	3	1	
Kobylnica .....	15	8	-	2	4	5	4	6	7	2	-	
Potęgowo .....	15	6	-	5	3	4	3	5	8	2	-	
Słupsk .....	15	7	-	2	5	4	4	7	7	1	-	
Smoldzino .....	15	6	-	5	4	4	2	4	7	2	2	
Ustka .....	15	6	-	2	6	2	5	2	10	2	1	
<b>PODREGION STARO- GARDZKI .....</b>	<b>563</b>	<b>183</b>	<b>20</b>	<b>89</b>	<b>178</b>	<b>152</b>	<b>124</b>	<b>229</b>	<b>211</b>	<b>108</b>	<b>15</b>	
<b>SUBREGION</b>												
<b>POWIATY: POWIATS:</b>												
<b>Kwidziński .....</b>	<b>95</b>	<b>22</b>	<b>4</b>	<b>12</b>	<b>29</b>	<b>30</b>	<b>20</b>	<b>47</b>	<b>27</b>	<b>18</b>	<b>3</b>	
Gmina miejska:												
Urban gmina:												
Kwidzyn .....	20	6	1	1	5	7	6	19	-	1	-	
Gmina miejsko-wiejska:												
Urban-rural gmina:												
Prabuty .....	15	6	1	4	4	5	1	6	6	3	-	
Gminy wiejskie:												
Rural gminas:												
Gardeja .....	15	-	-	4	4	3	4	6	2	5	2	
Kwidzyn .....	15	2	1	2	3	5	4	4	7	4	-	
Ryjewo .....	15	3	-	1	7	4	3	7	6	2	-	
Sadlinki .....	15	5	1	-	6	6	2	5	6	3	1	
<b>Malborski .....</b>	<b>96</b>	<b>43</b>	<b>2</b>	<b>11</b>	<b>28</b>	<b>31</b>	<b>24</b>	<b>32</b>	<b>44</b>	<b>17</b>	<b>3</b>	
Gmina miejska:												
Urban gmina:												
Malbork .....	21	6	1	3	2	5	10	14	5	2	-	
Gmina miejsko-wiejska:												
Urban-rural gmina:												
Nowy Staw .....	15	7	-	-	8	3	4	5	8	2	-	
Gminy wiejskie:												
Rural gminas:												
Lichnowy .....	15	7	1	2	4	3	5	2	8	2	3	
Malbork .....	15	9	-	1	7	6	1	1	10	4	-	
Miłoradz .....	15	6	-	3	5	6	1	5	6	4	-	
Stare Pole .....	15	8	-	2	2	8	3	5	7	3	-	
<b>Starogardzki .....</b>	<b>200</b>	<b>64</b>	<b>5</b>	<b>33</b>	<b>73</b>	<b>49</b>	<b>40</b>	<b>82</b>	<b>69</b>	<b>46</b>	<b>3</b>	
Gminy miejskie:												
Urban gminas:												
Skórcz .....	15	5	-	1	6	4	4	7	4	4	-	
Starogard Gdański ....	21	6	-	3	11	4	3	17	3	1	-	

a Bez radnych rad miast na prawach powiatu.

a Excluding councillors of city with powiat status councils.

TABL. 2 (13). RADNI RAD GMIN <sup>a</sup> WEDŁUG PŁCI, WIEKU I POZIOMU WYKSZTAŁCENIA W 2018 R. (dok.)

Stan w dniu 31 grudnia

COUNCILLORS OF GMINA COUNCILS <sup>a</sup> BY SEX, AGE AND EDUCATIONAL LEVEL IN 2018 (cont.)

As of 31st December

WYSZCZEGÓLNIENIE SPECIFICATION	Ogółem Total	W tym kobiety Of which women	Z liczby ogółem – w wieku Of total number – at age					Z liczby ogółem – z wykształceniem Of total number – with education				
			18-29 lat	30-39	40-49	50-59	60 lat i wię- cej and more	wyż- szym ter- tiary	police- alnym i śred- nim post- -sec- ondary and sec- ondary	zasad- niczym zawo- dowym basic vocational	gimna- zjal- nym i pod- stawo- wym lower sec- ondary and primary	
<b>PODREGION STARO- GARDZKI (dok.):</b>												
<b>SUBREGION (cont.):</b>												
<b>POWIATY (dok.):</b>												
<b>POWIATS (cont.):</b>												
<b>Starogardzki (dok.) (cont.):</b>												
Gminy miejsko-wiejskie:												
Urban-rural gminas:												
Czarna Woda .....	15	6	-	1	9	4	1	9	3	3	-	-
Skarszewy .....	15	5	-	1	4	2	8	8	4	3	-	-
Gminy wiejskie:												
Rural gminas:												
Bobowo .....	15	7	1	2	7	2	3	3	4	8	-	-
Kaliska .....	14	4	-	1	1	8	4	6	5	3	-	-
Lubichowo .....	15	2	-	11	3	-	1	8	7	-	-	-
Osieczna .....	15	2	-	1	5	7	2	3	6	5	1	1
Osiek .....	15	8	-	3	5	3	4	5	5	4	1	1
Skórcz .....	15	7	-	3	5	5	2	1	8	5	1	1
Smętowo Graniczne	15	5	1	2	6	3	3	3	10	2	-	-
Starogard Gdański ....	15	5	2	2	7	1	3	6	5	4	-	-
Zblewó .....	15	2	1	2	4	6	2	6	5	4	-	-
<b>Sztumski .....</b>	<b>74</b>	<b>21</b>	<b>2</b>	<b>14</b>	<b>27</b>	<b>16</b>	<b>15</b>	<b>27</b>	<b>32</b>	<b>12</b>	<b>3</b>	<b>3</b>
Gminy miejsko-wiejskie:												
Urban-rural gminas:												
Dzierżoń .....	14	5	-	1	6	3	4	6	6	1	1	1
Sztum .....	15	4	1	2	6	1	5	10	4	1	-	-
Gminy wiejskie:												
Rural gminas:												
Mikołajki Pomorskie	15	3	-	3	8	3	1	4	7	4	-	-
Stary Dzierżoń .....	15	5	1	4	6	1	3	-	8	5	2	2
Stary Targ .....	15	4	-	4	1	8	2	7	7	1	-	-
<b>Tczewski .....</b>	<b>98</b>	<b>33</b>	<b>7</b>	<b>19</b>	<b>21</b>	<b>26</b>	<b>25</b>	<b>41</b>	<b>39</b>	<b>15</b>	<b>3</b>	<b>3</b>
Gmina miejska:												
Urban gmina:												
Tczew .....	23	5	-	3	6	6	8	18	2	3	-	-
Gminy miejsko-wiejskie:												
Urban-rural gminas:												
Gniew .....	15	5	2	3	5	2	3	7	8	-	-	-
Pelplin .....	15	6	2	6	2	1	4	4	9	2	-	-
Gminy wiejskie:												
Rural gminas:												
Morzyszczyn .....	15	7	1	5	2	2	5	4	5	5	1	1
Subkowy .....	15	5	2	1	2	7	3	3	8	2	2	2
Tczew .....	15	5	-	1	4	8	2	5	7	3	-	-

a Bez radnych rad miast na prawach powiatu.

a Excluding councillors of city with powiat status councils.

TABL. 3 (14). RADNI RAD POWIATÓW I RAD MIAST W MIASTACH NA PRAWACH POWIATU WEDŁUG PŁCI, WIEKU I POZIOMU WYKSZTAŁCENIA W 2018 R.

Stan w dniu 31 grudnia

COUNCILLORS OF POWIAT COUNCILS AND CITY COUNCILS IN CITIES WITH POWIAT STATUS BY SEX, AGE AND EDUCATIONAL LEVEL IN 2018

As of 31st December

WYSZCZEGÓLNIENIE SPECIFICATION	Ogółem Total	W tym kobiety Of which women	Z liczby ogółem – w wieku Of total number – at age					Z liczby ogółem – z wykształceniem Of total number – with education		
			18-29 lat	30-39	40-49	50-59	60 lat i więcej and more	wyż- szym ter- tary	police- alnym i śred- nim post- -sec- ondary and second- ary	zasad- niczym zawo- dowym basic voca- tional
<b>WOJEWÓDZTWO VOIVODSHIP</b>	<b>431</b>	<b>104</b>	<b>19</b>	<b>58</b>	<b>100</b>	<b>124</b>	<b>130</b>	<b>353</b>	<b>72</b>	<b>6</b>
<b>Podregion chojnicki .... Subregion</b>	<b>57</b>	<b>13</b>	<b>1</b>	<b>1</b>	<b>23</b>	<b>13</b>	<b>19</b>	<b>42</b>	<b>12</b>	<b>3</b>
Powiaty: Powiats:										
chojnicki .....	21	5	1	-	11	6	3	16	5	-
człuchowski .....	17	5	-	1	3	1	12	13	3	1
kościerski .....	19	3	-	-	9	6	4	13	4	2
<b>Podregion gdański ..... Subregion</b>	<b>113</b>	<b>28</b>	<b>2</b>	<b>11</b>	<b>27</b>	<b>46</b>	<b>27</b>	<b>89</b>	<b>22</b>	<b>2</b>
Powiaty: Powiats:										
gdański .....	23	7	1	5	2	9	6	21	2	-
kartuski .....	25	4	1	-	8	9	7	18	6	1
nowodworski .....	15	2	-	3	4	6	2	9	6	-
pucki .....	21	6	-	2	7	9	3	19	1	1
wejherowski .....	29	9	-	1	6	13	9	22	7	-
<b>Podregion słupski ..... Subregion</b>	<b>81</b>	<b>17</b>	<b>3</b>	<b>12</b>	<b>17</b>	<b>20</b>	<b>29</b>	<b>68</b>	<b>13</b>	<b>-</b>
Powiaty: Powiats:										
bytowski .....	19	2	1	2	6	5	5	17	2	-
łęborski .....	19	3	-	2	2	5	10	17	2	-
słupski .....	21	6	-	5	4	6	6	17	4	-
Miasto na prawach powiatu: City with powiat status:										
Słupsk .....	22	6	2	3	5	4	8	17	5	-
<b>Podregion starogardzki Subregion</b>	<b>100</b>	<b>22</b>	<b>3</b>	<b>12</b>	<b>18</b>	<b>34</b>	<b>33</b>	<b>83</b>	<b>16</b>	<b>1</b>
Powiaty: Powiats:										
kwidziński .....	17	4	-	2	3	7	5	14	3	-
malborski .....	19	4	1	2	2	9	5	17	2	-
starogardzki .....	24	4	-	2	6	5	11	19	4	1
sztumski .....	17	4	2	3	4	4	4	13	4	-
tczewski .....	23	6	-	3	3	9	8	20	3	-
<b>Podregion trójmiejski Subregion</b>	<b>80</b>	<b>24</b>	<b>10</b>	<b>22</b>	<b>15</b>	<b>11</b>	<b>22</b>	<b>71</b>	<b>9</b>	<b>-</b>
Miasta na prawach powiatu: Cities with powiat status:										
Gdańsk .....	34	10	6	11	5	4	8	31	3	-
Gdynia .....	25	9	3	6	7	4	5	19	6	-
Sopot .....	21	5	1	5	3	3	9	21	-	-

### Uwagi ogólne

1. W dziale prezentowane są dane statystyczne o przestępstwach stwierdzonych w zakończonych postępowaniach przygotowawczych na podstawie systemu statystyki Komendy Głównej Policji.

2. **Przestępstwo stwierdzone** jest to zdarzenie, co do którego w zakończonym postępowaniu przygotowawczym potwierdzono, że jest przestępstwem. Przestępstwo – zgodnie z Kodeksem karnym z 1997 r. obowiązującym od 1 września 1998 r. (ustawa z dnia 6 czerwca 1997 r., tekst jednolity Dz. U. 2019 poz. 1950, z późniejszymi zmianami) – jest to zbrodnia lub występki ścigany z oskarżenia publicznego lub z oskarżenia prywatnego, zgodnie z Kodeksem karnym skarbowym – jest to przestępstwo skarbowe.

Dane o przestępstwach stwierdzonych od 2014 r. nie obejmują czynów karalnych popełnionych przez nieletnich. Zgodnie z obowiązującą metodologią stwierdzenie popełnienia czynów karalnych przez nieletnich dokonywane jest w postępowaniu sądowym po uprzednim przekazaniu przez Policję akt w sprawach nieletnich do sądu rodzinnego.

3. **Wskaźnik wykrywalności sprawców przestępstw** jest to stosunek liczby przestępstw wykrytych w danym roku (łącznie z wykrytymi po podjęciu z umorzenia) do liczby przestępstw stwierdzonych w danym roku, powiększonej o liczbę przestępstw stwierdzonych w podjętych postępowaniach, a umorzonych w latach poprzednich z powodu niewykrycia sprawców.

### General notes

1. In the chapter statistical data are presented concerning ascertained crimes in completed preparatory proceedings, on the basis of the statistics system of the National Police Headquarters.

2. **Ascertained crime** is an event, which after the completion of preparatory proceedings was confirmed as a crime. Under the Criminal Code of 1997, valid since 1st September 1998 (the Law dated 6th June 1997, uniform text Journal of Laws 2019 item 1950, with later amendments) crime is a felony or misdemeanour prosecuted upon by public accusation or private accusation, under the Penal Fiscal Code – is a fiscal offence.

Data on ascertained crimes since 2014 do not include punishable acts committed by juveniles. In accordance with the existing methodology, the specification of the number of juveniles committing punishable acts takes place during court proceedings after the Police provides records in juvenile cases to the family court.

3. **The rate of detectability of delinquents** is the relation of the number of detected crimes in a given year (including those detected after resumption following discontinuance) to the total number of crimes ascertained in a given year, plus the number of crimes recorded in commenced proceeding and discontinued in previous years due to undetected delinquents.

**Uwaga do tablic 1 (15) i 2 (16).**

Dane nie obejmują czynów karalnych popełnionych przez nieletnich, patrz uwagi ogólne, ust. 2 na str. 73.

**Note to tables 1 (15) i 2 (16).**

Data do not include punishable acts committed by juveniles, see general notes, item 2 on page 73.

**TABL. 1 (15). PRZESTĘPSTWA STWIERDZONE PRZEZ POLICJĘ W ZAKOŃCZONYCH POSTĘPOWANIACH PRZYGOTOWAWCZYCH W 2018 R.**

ASCERTAINED CRIMES BY THE POLICE IN COMPLETED PREPARATORY PROCEEDINGS IN 2018

WYSZCZEGÓLNIENIE SPECIFICATION	Ogółem Grand total	W tym przestępstwa Of which crimes			Z liczby ogółem przestępstwa Of grand total number crimes		
		o charakterze kryminalnym criminal	o charakterze gospodarczym commercial	drogowe traffic	przeciwko życiu i zdrowiu against life and health	przeciwko mieniu against property	
						razem total	w tym kradzież samochodu of which automobile theft
<b>WOJEWÓDZTWO VOIVODSHIP</b>	<b>45378</b>	<b>32647</b>	<b>7731</b>	<b>3490</b>	<b>1127</b>	<b>23358</b>	<b>733</b>
<b>Podregion chojnicki .... Subregion</b>	<b>3335</b>	<b>2297</b>	<b>456</b>	<b>438</b>	<b>94</b>	<b>1338</b>	<b>40</b>
Powiaty: Powiats:							
chojnicki .....	1704	1249	182	206	41	658	16
człuchowski .....	691	455	68	117	27	264	5
kościerski .....	940	593	206	115	26	416	19
<b>Podregion gdański ..... Subregion</b>	<b>9843</b>	<b>6956</b>	<b>1733</b>	<b>849</b>	<b>253</b>	<b>4882</b>	<b>194</b>
Powiaty: Powiats:							
gdański .....	2632	1828	604	152	76	1393	57
kartuski .....	1842	1254	254	275	47	819	44
nowodworski .....	611	444	68	71	18	281	10
pucki .....	1342	1010	180	103	44	584	25
wejherowski .....	3416	2420	627	248	68	1805	58
<b>Podregion słupski ..... Subregion</b>	<b>6598</b>	<b>4942</b>	<b>760</b>	<b>633</b>	<b>136</b>	<b>2744</b>	<b>62</b>
Powiaty: Powiats:							
bytowski .....	1369	1017	114	178	34	330	7
łęborski .....	1772	1419	151	149	39	829	24
słupski .....	1552	1095	207	173	33	619	15
Miasto na prawach powiatu: City with powiat status:							
Słupsk .....	1905	1411	288	133	30	966	16
<b>Podregion starogardzki Subregion</b>	<b>7638</b>	<b>5737</b>	<b>984</b>	<b>604</b>	<b>228</b>	<b>3322</b>	<b>78</b>
Powiaty: Powiats:							
kwidzyński .....	1286	924	185	132	33	560	23
malborski .....	1101	799	169	82	48	472	9
starogardzki .....	2561	1900	344	185	82	1099	29
sztumski .....	575	426	58	59	19	160	2
tczewski .....	2115	1688	228	146	46	1031	15
<b>Podregion trójmiejski Subregion</b>	<b>17964</b>	<b>12715</b>	<b>3798</b>	<b>966</b>	<b>416</b>	<b>11072</b>	<b>359</b>
Miasta na prawach powiatu: Cities with powiat status:							
Gdańsk .....	10760	8065	1819	587	279	6803	234
Gdynia .....	5883	3691	1747	294	106	3508	89
Sopot .....	1321	959	232	85	31	761	36

U w a g a. Dane dotyczą terenów działania Komend Powiatowych Policji, które nie zawsze są tożsame z podziałem administracyjnym kraju na powiaty.

Ź r ó d ł o: dane Komendy Głównej Policji.

N o t e. Data concern areas of Powiats Police Headquarters activities, which are not always identical to the administrative division of the country on powiats.

S o u r c e: data of the National Police Headquarters.

TABL. 2 (16). WSKAŹNIKI WYKRYWALNOŚCI SPRAWCÓW PRZESTĘPSTW STWIERDZONYCH PRZEZ POLICJĘ W 2018 R.

RATES OF DETECTABILITY OF DELINQUENTS IN ASCERTAINED CRIMES BY THE POLICE IN 2018

WYSZCZEGÓLNIENIE SPECIFICATION	Ogółem Total	W tym przestępstw Of which crimes		
		o charakterze kryminalnym criminal	o charakterze gospodarczym commercial	drogowych traffic
		w %	in %	
<b>WOJEWÓDZTWO VOIVODSHIP</b>	<b>67,5</b>	<b>61,7</b>	<b>73,5</b>	<b>97,9</b>
<b>Podregion chojnicki .... Subregion</b>	<b>79,0</b>	<b>75,0</b>	<b>78,4</b>	<b>97,3</b>
Powiaty: Powiats:				
chojnicki .....	81,4	79,5	74,5	95,2
człuchowski .....	77,0	72,1	63,2	99,2
kościerski .....	76,1	67,7	87,0	99,1
<b>Podregion gdański ..... Subregion</b>	<b>67,8</b>	<b>61,2</b>	<b>75,2</b>	<b>98,2</b>
Powiaty: Powiats:				
gdański .....	65,6	58,2	77,5	98,0
kartuski .....	68,8	59,7	77,0	98,6
nowodworski .....	69,4	62,2	75,0	100,0
pucki .....	72,1	69,0	70,7	96,1
wejherowski .....	66,9	60,6	73,5	98,4
<b>Podregion słupski ..... Subregion</b>	<b>75,6</b>	<b>72,0</b>	<b>73,1</b>	<b>98,9</b>
Powiaty: Powiats:				
bytowski .....	87,6	86,3	77,4	99,4
łęborski .....	73,0	69,2	77,6	98,0
słupski .....	76,4	73,0	70,5	98,8
Miasto na prawach powiatu: City with powiat status:				
Słupsk .....	68,7	63,9	70,8	99,3
<b>Podregion starogardzki Subregion</b>	<b>75,7</b>	<b>72,1</b>	<b>76,9</b>	<b>98,4</b>
Powiaty: Powiats:				
kwidziński .....	74,0	70,0	74,9	95,5
malborski .....	78,1	73,4	84,7	98,8
starogardzki .....	78,9	74,9	83,2	98,9
sztumski .....	83,4	78,8	93,1	100,0
tczewski .....	69,5	67,7	59,0	99,3
<b>Podregion trójmiejski Subregion</b>	<b>58,9</b>	<b>51,0</b>	<b>71,4</b>	<b>97,1</b>
Miasta na prawach powiatu: Cities with powiat status:				
Gdańsk .....	53,4	46,8	62,7	97,8
Gdynia .....	68,7	59,7	81,3	94,9
Sopot .....	59,7	53,2	64,7	100,0

U w a g a. Dane dotyczą terenów działania Komend Powiatowych Policji, które nie zawsze są tożsame z podziałem administracyjnym kraju na powiaty.

Ź r ó d ł o: dane Komendy Głównej Policji.

N o t e. Data concern areas of Powiats Police Headquarters activities, which are not always identical to the administrative division of the country on powiats.

S o u r c e: data of the National Police Headquarters.

TABL. 3 (17). ZAREJESTROWANA DZIAŁALNOŚĆ PAŃSTWOWEJ STRAŻY POŻARNEJ<sup>a</sup> W 2018 R.  
REGISTERED ACTIVITY OF THE STATE FIRE SERVICE<sup>a</sup> IN 2018

WYSZCZEGÓLNIENIE SPECIFICATION	Liczba zdarzeń (akcji ratowniczych) Number of events (rescue operations)			Obiekty mieszkalne dotknięte pożarami Residential buildings affected by fires	Powierzchnia lasów dotkniętych pożarami w ha Forest area affected by fires in ha	Wypadki z ludźmi Casualties		Ratownicy biorący udział w akcjach ratowniczych przy pożarach Rescue personnel participating in rescue operations during fires
	pożary fires	miejscowe zagrożenia <sup>b</sup> local threats <sup>b</sup>	wyjazdy do fałszywych alarmów false alarms			ogółem total	w tym przy pożarach of which during fires	
<b>WOJEWÓDZTWO VOIVODSHIP</b>	<b>7879</b>	<b>20076</b>	<b>1571</b>	<b>2039</b>	<b>79,02</b>	<b>5183</b>	<b>331</b>	<b>76613</b>
<b>Podregion chojnicki .... Subregion</b>	<b>828</b>	<b>2550</b>	<b>182</b>	<b>239</b>	<b>33,29</b>	<b>684</b>	<b>41</b>	<b>10052</b>
Powiaty: Powiats:								
chojnicki .....	258	1045	45	80	8,00	249	11	3046
człuchowski .....	264	713	34	82	15,97	173	13	3093
kościerski .....	306	792	103	77	9,32	262	17	3913
<b>Podregion gdański .....</b>	<b>1944</b>	<b>5342</b>	<b>309</b>	<b>515</b>	<b>15,15</b>	<b>1372</b>	<b>66</b>	<b>20342</b>
<b>Subregion</b>								
Powiaty: Powiats:								
gdański .....	541	849	45	94	6,22	261	11	5355
kartuski .....	416	1685	69	126	1,38	344	13	5279
nowodworski .....	194	854	61	35	0,54	104	3	1695
pucki .....	246	603	64	86	0,65	194	10	2845
wejherowski .....	547	1351	70	174	6,36	469	29	5168
<b>Podregion słupski .....</b>	<b>1231</b>	<b>3137</b>	<b>238</b>	<b>400</b>	<b>15,83</b>	<b>755</b>	<b>72</b>	<b>12326</b>
<b>Subregion</b>								
Powiaty: Powiats:								
bytowski .....	249	1175	32	81	11,40	177	4	3046
łęborski .....	330	780	54	94	0,03	182	30	3479
słupski .....	391	695	59	152	4,39	217	17	3814
Miasto na prawach powiatu: City with powiat status:								
Słupsk .....	261	487	93	73	0,01	179	21	1987
<b>Podregion starogardzki Subregion</b>	<b>1739</b>	<b>3667</b>	<b>221</b>	<b>400</b>	<b>11,90</b>	<b>949</b>	<b>63</b>	<b>17488</b>
Powiaty: Powiats:								
kwidziński .....	311	513	57	79	0,76	168	8	3479
malborski .....	265	540	49	58	0,00	111	6	1695
starogardzki .....	495	1175	40	128	5,41	301	5	5855
sztumski .....	203	368	21	58	4,90	101	16	1681
tczewski .....	465	1071	54	77	0,83	268	28	4778
<b>Podregion trójmiejski Subregion</b>	<b>2137</b>	<b>5380</b>	<b>621</b>	<b>485</b>	<b>2,78</b>	<b>1423</b>	<b>89</b>	<b>16405</b>
Miasta na prawach powiatu: Cities with powiat status:								
Gdańsk .....	1452	3056	274	311	2,63	962	63	10486
Gdynia .....	591	1893	229	146	0,14	400	23	5279
Sopot .....	94	431	118	28	0,01	61	3	640

<sup>a</sup> Łącznie z działalnością innych jednostek ochrony przeciwpożarowej (m.in. ochotniczych i zakładowych straży pożarnych, zakładowych i terenowych służb ratowniczych). <sup>b</sup> Katastrofy naturalne, awarie techniczne, wypadki w komunikacji i inne zagrożenia życia i mienia.

Źródło: dane Komendy Wojewódzkiej Państwowej Straży Pożarnej w Gdańsku.

<sup>a</sup> Including activity of other fire protection units (among others volunteer and company fire services, company and local rescue services). <sup>b</sup> Natural catastrophes, technical failures, transportation accidents and other threats to life and property.

Source: data of the Regional Headquarters of State Fire Service in Gdańsk.



## DZIAŁ IV POWIERZCHNIA I LUDNOŚĆ

## CHAPTER IV AREA AND POPULATION

### Uwagi ogólne

1. Dane opracowano na podstawie:

- 1) do 2009 r. – wyników Narodowego Spisu Powszechnego Ludności i Mieszkań 2002, a od 2010 r. w oparciu o wyniki Narodowego Spisu Powszechnego Ludności i Mieszkań 2011;
- 2) szacunków stanu i struktury ludności na terenie gminy opracowanych **metodą bilansową**. Bilanse ludności sporządza się dla okresów międzyspisowych w oparciu o wyniki ostatniego spisu powszechnego (z wyjątkiem danych dla lat 2000-2001 i 2010 r. – patrz ust. 2) przy uwzględnieniu zmian w danym okresie spowodowanych ruchem naturalnym (urodzenia, zgony) i migracjami ludności (zameldowania i wymeldowania na pobyt stały z innych gmin i z zagranicy na pobyt stały oraz czasowy), a także przesunięciami adresowymi ludności z tytułu zmian administracyjnych;
- 3) rejestrów Ministerstwa Cyfryzacji – o migracjach wewnętrznych i zagranicznych ludności na pobyt stały oraz pobyt czasowy;
- 4) sprawozdawczości gmin – o migracjach wewnętrznych i zagranicznych na pobyt czasowy;
- 5) sprawozdawczości urzędów stanu cywilnego – o zarejestrowanych małżeństwach, urodzeniach i zgonach;
- 6) sprawozdawczości sądów – o prawomocnie orzeczonych separacjach i rozwodach.

**2. Dane o ludności** (według stanu w dniu 30 czerwca i 31 grudnia) oraz współczynniki demograficzne, a także przeliczenia na 1000 ludności itp. opracowano przyjmując jako bazę wyjściową:

- dla lat 2000-2009 – wyniki Narodowego Spisu Powszechnego Ludności i Mieszkań 2002 (dla lat 2000-2001 według podziału administracyjnego obowiązującego w dniu 31 grudnia 2002 r.; dla pozostałych lat – każdorazowy podział administracyjny),
- dla lat 2010-2018 – wyniki Narodowego Spisu Powszechnego Ludności i Mieszkań 2011, z tym że dla 2010 r. według podziału administracyjnego obowiązującego w dniu 31 grudnia 2011 r. (dla pozostałych lat – każdorazowy podział administracyjny).

### General notes

1. Data were compiled on the basis of:

- 1) until 2009 – the results of the Population and Housing Census 2002, and since 2010 – on the basis of the Population and Housing Census 2011;
- 2) the estimates of the size and structure of the population in gmina prepared using the **balance method**. Population balances are compiled for periods between censuses on the basis of the last census (with the exception of data for 2000-2001 and 2010 – see item 2), taking into account changes in a given period connected with vital statistics (births, deaths) and migration of the population (registering and cancelling registration for permanent residence from other gminas and from abroad for permanent residence and temporary stay) as well as address changes of the population due to changes in the administrative division;
- 3) the registers of the Ministry of Digital Affairs – on internal and international migration of population for permanent residence and temporary stay;
- 4) documentation of gminas regarding internal and international migration of population for temporary stay;
- 5) documentation of Civil Status Offices regarding registered marriages, births and deaths;
- 6) documentation of courts – regarding legally valid decisions in actions for separations and divorces.

**2. Data on population** (as of 30th June and 31st December) as well as demographic rates and indicators per 1000 population etc. were compiled on the basis:

- for 2000-2009 – of the results of the Population and Housing Census 2002 (for 2000-2001 by the administrative division valid as of 31st December 2002; for remaining years – on administrative division in force at a given moment),
- for 2010-2018 – of the results of the Population and Housing Census 2011, for 2010 by the administrative division valid as of 31st December 2011 (for remaining years – on administrative division in force at a given moment).

3. Przez ludność w wieku produkcyjnym rozumie się ludność w wieku zdolności do pracy. Dla mężczyzn przyjęto wiek 18-64 lata, dla kobiet 18-59 lat. Wśród ludności w wieku produkcyjnym wyróżnia się ludność w wieku mobilnym, tj. w wieku 18-44 lata i niemobilnym, tj. mężczyźni – 45-64 lata, kobiety – 45-59 lat. Przez ludność w wieku nieprodukcyjnym rozumie się ludność w wieku przedprodukcyjnym, tj. do 17 lat oraz ludność w wieku poprodukcyjnym, tj. mężczyźni – 65 lat i więcej, kobiety – 60 lat i więcej.

4. Dane o ruchu naturalnym ludności w podziale terytorialnym opracowano: małżeństwa – według miejsca zamieszkania męża przed ślubem, separacje – według miejsca zamieszkania osoby wnoszącej powództwo, rozwody – według miejsca zamieszkania osoby wnoszącej powództwo, urodzenia – według miejsca zamieszkania matki noworodka, zgony – według miejsca zamieszkania osoby zmarłej.

Dane o małżeństwach uwzględniają związki małżeńskie zawarte w formie przewidzianej prawem w urzędach stanu cywilnego. Na mocy ustawy z dnia 24 lipca 1998 r. (Dz. U. Nr 117, poz. 757) w urzędach stanu cywilnego rejestrowane są także małżeństwa podlegające prawu wewnętrznemu kościoła lub związku wyznaniowego zawarte w obecności duchownego. Małżeństwo zawarte w tej formie podlega prawu polskiemu i pociąga za sobą takie same skutki cywilnoprawne, jak małżeństwo zawarte przed kierownikiem urzędu stanu cywilnego.

Przyrost naturalny ludności stanowi różnicę między liczbą urodzeń żywych i zgonów w danym okresie.

Przez niemowlęta rozumie się dzieci w wieku poniżej 1 roku.

Informacje o urodzeniach i zgonach (w tym zgonach niemowląt) prezentowane są według kryteriów definicji urodzenia i zgonu noworodka rekomendowanej przez Światową Organizację Zdrowia.

5. Migracje wewnętrzne ludności są to zmiany miejsca zamieszkania w kraju; prezentowane dane pochodzą z rejestru PESEL i w przypadku migracji na pobyt stały zostały opracowane na podstawie informacji ewidencyjnych gmin o zameldowaniu osób na pobyt stały.

Informacje te nie uwzględniają zmian adresu w obrębie tej samej gminy, z wyjątkiem gmin miejsko-wiejskich, dla których został zachowany podział na tereny miejskie i wiejskie.

3. Working age population refers to males, aged 18-64, and females aged 18-59. In this category the age groups of mobility (i.e. 18-44) and non-mobility (i.e. 45-64 for males and 45-59 for females) are distinguished. The non-working age population is defined as the pre-working age population, i.e. up to the age of 17 and the post-working age population, i.e. 65 and more for males and 60 and more for females.

4. Data regarding the vital statistics of population according to territorial division were compiled as follows: marriages – according to the husband's place of residence before the marriage, separations – according to the plaintiff's place of residence, divorces – according to the plaintiff's place of residence, births – according to the mother's place of residence, deaths – according to the place of residence of the deceased.

Data regarding marriages refer to marriages contracted in a form provided by law at the civil status offices. On the basis of the Act dated 24th July 1998 (Journal of Laws, No. 117, item 757), all marriages are registered in local civil status offices in Poland, including those based on the internal law of the churches or the religious associations, contracted in the presence of a priest. Marriages contracted on the basis of the canon law are subject to the civil Polish laws and entail the same civil law consequences as marriages contracted in the local civil status offices.

Natural increase of the population means the difference between the number of live births and deaths in a given period.

Infant is a child under the age of 1.

Information on births and deaths (including infant deaths) is presented according to criteria of the definition of infant births and deaths recommended by the World Health Organization (WHO).

5. Internal migration of the population is understood as changes in the place of residence within the country; presented data come from the PESEL register and in case of migration for permanent residence was compiled on the basis of gmina documentation regarding the registration of persons for permanent residence.

This information does not include changes of address within the same gmina, with the exception of urban-rural gminas for which the division into urban and rural areas has been kept.

**6. Migracje zagraniczne ludności** to przemieszczenia ludności związane ze zmianą kraju zamieszkania. Obowiązujące w Unii Europejskiej rozporządzenie (WE) nr 862/2007 Parlamentu Europejskiego i Rady z dnia 11 lipca 2007 r. zawiera definicję migracji uwzględniającą zamierzony okres zamieszkiwania w innym kraju wynoszący co najmniej 12 miesięcy.

Dane pochodzące z rejestru PESEL zostały opracowane na podstawie informacji ewidencyjnych gmin o zameldowaniach/wymeldowaniach na pobyt stały.

**7. Współczynniki dotyczące ruchu naturalnego i migracji ludności** w podziale terytorialnym obliczono jako iloraz liczby faktów określonego rodzaju i liczby ludności (według stanu w dniu 30 czerwca).

**6. International migration of the population** is understood as movements of persons related to the change of country of residence. Regulation (EC) No. 862/2007 of the European Parliament and the Council of 11th July 2007 contains definition of migration taking into account international period of residence in another country for at least 12 months.

Data come from the PESEL register and are compiled on the basis of gmina documentation regarding registration/deregistration for permanent residence.

**7. Rates concerning vital statistics and migration of the population** according to territorial division were calculated as the ratio of the number of defined events to the number of population (as of 30th June).

TABL. 1 (18). POWIERZCHNIA I LUDNOŚĆ W 2018 R.

Stan w dniu 31 grudnia

AREA AND POPULATION IN 2018

As of 31st December

Lp.	WYSZCZEGÓLNIENIE SPECIFICATION	Powierzchnia w km <sup>2</sup> Area in km <sup>2</sup>	Ludność				
			ogółem grand total	mężczyźni males	kobiety females	w wieku	
						przedprodukcyjnym pre-working	
						razem total	w tym kobiety of which females
1	<b>WOJEWÓDZTWO VOIVODSHIP</b>	<b>18321</b>	<b>2333523</b>	<b>1136296</b>	<b>1197227</b>	<b>458438</b>	<b>222971</b>
2	miasta ..... urban areas	1068	1485611	708845	776766	264873	128717
3	wieś ..... rural areas	17253	847912	427451	420461	193565	94254
4	<b>PODREGION CHOJNICKI SUBREGION</b>	<b>4105</b>	<b>226449</b>	<b>112302</b>	<b>114147</b>	<b>47402</b>	<b>22995</b>
5	<b>POWIATY: POWIATS:</b> <b>Chojnicki .....</b>	<b>1364</b>	<b>97551</b>	<b>48186</b>	<b>49365</b>	<b>20533</b>	<b>9946</b>
	Gmina miejska: Urban gmina:						
6	Chojnice .....	21	39904	19262	20642	7562	3669
	Gminy miejsko-wiejskie: Urban-rural gminas:						
7	Brusy .....	400	14599	7329	7270	3566	1752
8	w tym miasto ..... of which city	5	5232	2602	2630	1301	641
9	Czersk .....	380	21641	10761	10880	4547	2213
10	w tym miasto ..... of which city	10	9912	4844	5068	1948	949
	Gminy wiejskie: Rural gminas:						
11	Chojnice .....	458	19100	9661	9439	4324	2045
12	Konarzyny .....	105	2307	1173	1134	534	267
13	<b>Człuchowski .....</b>	<b>1575</b>	<b>56370</b>	<b>27851</b>	<b>28519</b>	<b>10715</b>	<b>5225</b>
	Gmina miejska: Urban gmina:						
14	Człuchów .....	13	13708	6533	7175	2258	1127
	Gminy miejsko-wiejskie: Urban-rural gminas:						
15	Czarne .....	235	9111	4470	4641	1692	822
16	w tym miasto ..... of which city	46	5952	2859	3093	1097	532
17	Debrzno .....	224	9078	4449	4629	1768	884
18	w tym miasto ..... of which city	7	5102	2483	2619	971	455
	Gminy wiejskie: Rural gminas:						
19	Człuchów .....	361	11113	5699	5414	2421	1141
20	Koczała .....	223	3375	1678	1697	603	296
21	Przechlewo .....	244	6352	3231	3121	1300	628
22	Rzeczyca .....	275	3633	1791	1842	673	327
23	<b>Kościerski .....</b>	<b>1166</b>	<b>72528</b>	<b>36265</b>	<b>36263</b>	<b>16154</b>	<b>7824</b>
	Gmina miejska: Urban gmina:						
24	Kościerzyna .....	16	23759	11509	12250	4914	2416
	Gminy wiejskie: Rural gminas:						
25	Dziemiany .....	125	4389	2188	2201	1005	507
26	Karsin .....	169	6252	3129	3123	1354	659
27	Kościerzyna .....	311	16020	8108	7912	3800	1823
28	Liniewo .....	110	4600	2316	2284	956	478
29	Lipusz .....	109	3728	1931	1797	896	408
30	Nowa Karczma .....	113	6971	3521	3450	1717	851
31	Stara Kiszewa .....	213	6809	3563	3246	1512	682

Population at age								No.
produkcyjnym working			poprodukcyjnym post-working		na 1 km <sup>2</sup> per 1 km <sup>2</sup>	kobiety na 100 męż- czyzn females per 100 males	w wieku nieproduk- cyjnym na 100 osób w wieku produkcyjnym non-working age per 100 persons of working age	
razem total	w tym kobiety of which females	z liczby ra- zem w wieku mobilnym of total number of mobility age	razem total	w tym kobiety of which females				
<b>1407448</b>	<b>662930</b>	<b>903308</b>	<b>467637</b>	<b>311326</b>	<b>127</b>	<b>105</b>	<b>65,8</b>	1
877578	418051	559718	343160	229998	1389	110	69,3	2
529870	244879	343590	124477	81328	49	98	60,0	3
<b>137938</b>	<b>63875</b>	<b>87707</b>	<b>41109</b>	<b>27277</b>	<b>55</b>	<b>102</b>	<b>64,2</b>	4
<b>59205</b>	<b>27545</b>	<b>37737</b>	<b>17813</b>	<b>11874</b>	<b>72</b>	<b>102</b>	<b>64,8</b>	5
23876	11271	15165	8466	5702	1897	107	67,1	6
8807	4065	5732	2226	1453	36	99	65,8	7
3147	1471	2020	784	518	1006	101	66,3	8
13221	6066	8270	3873	2601	57	101	63,7	9
6035	2809	3751	1929	1310	1019	105	64,2	10
11876	5502	7661	2900	1892	42	98	60,8	11
1425	641	909	348	226	22	97	61,9	12
<b>34771</b>	<b>15995</b>	<b>21786</b>	<b>10884</b>	<b>7299</b>	<b>36</b>	<b>102</b>	<b>62,1</b>	13
8176	3806	4930	3274	2242	1073	110	67,7	14
5650	2607	3541	1769	1212	39	104	61,3	15
3659	1716	2291	1196	845	128	108	62,7	16
5486	2553	3449	1824	1192	41	104	65,5	17
3011	1432	1868	1120	732	679	105	69,4	18
7091	3226	4621	1601	1047	31	95	56,7	19
2089	946	1267	683	455	15	101	61,6	20
3954	1768	2523	1098	725	26	97	60,6	21
2325	1089	1455	635	426	13	103	56,3	22
<b>43962</b>	<b>20335</b>	<b>28184</b>	<b>12412</b>	<b>8104</b>	<b>62</b>	<b>100</b>	<b>65,0</b>	23
14079	6647	8957	4766	3187	1498	106	68,8	24
2720	1262	1745	664	432	35	101	61,4	25
3762	1713	2385	1136	751	37	100	66,2	26
9993	4675	6481	2227	1414	52	98	60,3	27
2786	1250	1775	858	556	42	99	65,1	28
2307	1051	1465	525	338	34	93	61,6	29
4193	1925	2717	1061	674	61	98	66,3	30
4122	1812	2659	1175	752	32	91	65,2	31

TABL. 1 (18). **POWIERZCHNIA I LUDNOŚĆ W 2018 R. (cd.)**

Stan w dniu 31 grudnia

AREA AND POPULATION IN 2018 (cont.)

As of 31st December

Lp.	WYSZCZEGÓLNIENIE SPECIFICATION	Powierzchnia w km <sup>2</sup> Area in km <sup>2</sup>	Ludność				
			ogółem grand total	mężczyźni males	kobiety females	w wieku	
						przedprodukcyjnym pre-working	
						razem total	w tym kobiety of which females
1	<b>PODREGION GDAŃSKI SUBREGION</b>	<b>4455</b>	<b>590198</b>	<b>292286</b>	<b>297912</b>	<b>135570</b>	<b>66088</b>
2	<b>Gdański</b> .....	<b>794</b>	<b>116199</b>	<b>57035</b>	<b>59164</b>	<b>26025</b>	<b>12756</b>
	Gmina miejska: Urban gmina:						
3	Pruszcz Gdański .....	16	30878	14676	16202	6756	3311
	Gminy wiejskie: Rural gminas:						
4	Cedry Wielkie .....	124	6947	3479	3468	1434	707
5	Kolbudy .....	83	17417	8513	8904	3834	1900
6	Pruszcz Gdański .....	144	30232	14893	15339	7449	3663
7	Przywidz .....	129	5889	3011	2878	1285	625
8	Pszczółki .....	50	9568	4745	4823	2037	988
9	Suchy Dąb .....	85	4223	2153	2070	896	448
10	Trąbki Wielkie .....	163	11045	5565	5480	2334	1114
11	<b>Kartuski</b> .....	<b>1121</b>	<b>136619</b>	<b>68209</b>	<b>68410</b>	<b>35466</b>	<b>17316</b>
	Gminy miejsko-wiejskie: Urban-rural gminas:						
12	Kartuzy .....	206	33789	16567	17222	7813	3866
13	w tym miasto .....	7	14382	6861	7521	2897	1403
	of which city						
14	Żukowo .....	164	39051	19428	19623	10191	4947
15	w tym miasto .....	5	6683	3294	3389	1401	643
	of which city						
	Gminy wiejskie: Rural gminas:						
16	Chmielno .....	79	7752	3881	3871	2047	1017
17	Przodkowo .....	85	9454	4744	4710	2544	1275
18	Sierakowice .....	183	19836	10028	9808	5766	2747
19	Somonino .....	112	10727	5455	5272	2736	1356
20	Stężycza .....	161	10504	5338	5166	2953	1419
21	Sulęczyno .....	131	5506	2768	2738	1416	689
22	<b>Nowodworski</b> .....	<b>674</b>	<b>35746</b>	<b>17752</b>	<b>17994</b>	<b>6541</b>	<b>3191</b>
	Gmina miejska: Urban gmina:						
23	Krynica Morska .....	118	1303	624	679	183	88
	Gmina miejsko-wiejska: Urban-rural gmina:						
24	Nowy Dwór Gdański ....	213	17780	8723	9057	3314	1621
25	w tym miasto .....	5	9917	4717	5200	1760	864
	of which city						
	Gminy wiejskie: Rural gminas:						
26	Ostaszewo .....	61	3216	1674	1542	613	281
27	Stegna .....	170	9779	4899	4880	1753	850
28	Szutowo .....	112	3668	1832	1836	678	351
29	<b>Pucki</b> .....	<b>581</b>	<b>85726</b>	<b>42475</b>	<b>43251</b>	<b>18555</b>	<b>9114</b>
	Gminy miejskie: Urban gminas:						
30	Hel .....	23	3285	1637	1648	491	237
31	Puck .....	5	11241	5417	5824	2112	1006

Population at age								No.
produkcyjnym working			poprodukcyjnym post-working		na 1 km <sup>2</sup> per 1 km <sup>2</sup>	kobiety na 100 męż- czyzn females per 100 males	w wieku nieproduk- cyjnym na 100 osób w wieku produkcyjnym non-working age per 100 persons of working age	
razem total	w tym kobiety of which females	z liczby ra- zem w wieku mobilnym of total number of mobility age	razem total	w tym kobiety of which females				
<b>361795</b>	<b>170769</b>	<b>236796</b>	<b>92833</b>	<b>61055</b>	<b>132</b>	<b>102</b>	<b>63,1</b>	1
<b>72497</b>	<b>34707</b>	<b>48418</b>	<b>17677</b>	<b>11701</b>	<b>146</b>	<b>104</b>	<b>60,3</b>	2
18550	9128	12493	5572	3763	1875	110	66,5	3
4475	2065	2933	1038	696	56	100	55,2	4
10982	5333	7111	2601	1671	211	105	58,6	5
18956	9179	13184	3827	2497	210	103	59,5	6
3632	1645	2310	972	608	46	96	62,1	7
6105	2888	3995	1426	947	191	102	56,7	8
2730	1213	1812	597	409	50	96	54,7	9
7067	3256	4580	1644	1110	68	98	56,3	10
<b>82215</b>	<b>38846</b>	<b>54252</b>	<b>18938</b>	<b>12248</b>	<b>122</b>	<b>100</b>	<b>66,2</b>	11
20099	9444	13010	5877	3912	164	104	68,1	12
8190	3894	5221	3295	2224	2115	110	75,6	13
24036	11586	15885	4824	3090	238	101	62,5	14
4159	2021	2619	1123	725	1413	103	60,7	15
4591	2162	3050	1114	692	99	100	68,9	16
5734	2691	3827	1176	744	111	99	64,9	17
11637	5499	7871	2433	1562	109	98	70,5	18
6691	3059	4373	1300	857	96	97	60,3	19
6172	2878	4109	1379	869	65	97	70,2	20
3255	1527	2127	835	522	42	99	69,2	21
<b>22357</b>	<b>10159</b>	<b>14072</b>	<b>6848</b>	<b>4644</b>	<b>53</b>	<b>101</b>	<b>59,9</b>	22
827	386	482	293	205	11	109	57,6	23
11124	5102	7071	3342	2334	83	104	59,8	24
6055	2848	3835	2102	1488	1956	110	63,8	25
2032	891	1256	571	370	53	92	58,3	26
6093	2762	3826	1933	1268	57	100	60,5	27
2281	1018	1437	709	467	33	100	60,8	28
<b>52907</b>	<b>24784</b>	<b>33721</b>	<b>14264</b>	<b>9353</b>	<b>148</b>	<b>102</b>	<b>62,0</b>	29
2052	903	1214	742	508	143	101	60,1	30
6492	3055	3956	2637	1763	2347	108	73,2	31

TABL. 1 (18). POWIERZCHNIA I LUDNOŚĆ W 2018 R. (cd.)

Stan w dniu 31 grudnia

AREA AND POPULATION IN 2018 (cont.)

As of 31st December

Lp.	WYSZCZEGÓLNIENIE SPECIFICATION	Powierzchnia w km <sup>2</sup> Area in km <sup>2</sup>	Ludność				
			ogółem grand total	mężczyźni males	kobiety females	w wieku	
						przedprodukcyjnym pre-working	
					razem total	w tym kobiety of which females	
	<b>PODREGION GDAŃSKI (dok.): SUBREGION (cont.):</b>						
	<b>POWIATY (dok.): POWIATS (cont.):</b>						
	<b>Pucki (dok.) (cont.):</b>						
	Gminy miejsko-wiejskie: Urban-rural gminas:						
1	Jastarnia .....	10	3708	1803	1905	651	311
2	w tym miasto .....	5	2710	1245	1465	481	242
	of which city						
3	Władysławowo .....	42	15438	7549	7889	2993	1479
4	w tym miasto .....	13	9958	4825	5133	1937	964
	of which city						
	Gminy wiejskie: Rural gminas:						
5	Kosakowo .....	50	14850	7366	7484	3478	1723
6	Krokowa .....	214	10830	5494	5336	2522	1219
7	Puck .....	237	26374	13209	13165	6308	3139
8	<b>Wejherowski .....</b>	<b>1285</b>	<b>215908</b>	<b>106815</b>	<b>109093</b>	<b>48983</b>	<b>23711</b>
	Gminy miejskie: Urban gminas:						
9	Reda .....	34	25810	12682	13128	5916	2852
10	Rumia .....	30	49031	23841	25190	9586	4682
11	Wejherowo .....	27	49789	24108	25681	10351	4967
	Gminy wiejskie: Rural gminas:						
12	Choczewo .....	183	5529	2829	2700	1100	554
13	Gniewino .....	176	7438	3898	3540	1734	815
14	Linia .....	120	6361	3166	3195	1615	832
15	Luzino .....	111	16270	8177	8093	4327	2101
16	Łęczycze .....	233	12046	6058	5988	2924	1430
17	Szemud .....	177	17816	9091	8725	4774	2289
18	Wejherowo .....	194	25818	12965	12853	6656	3189
19	<b>PODREGION SŁUPSKI SUBREGION</b>	<b>5245</b>	<b>335402</b>	<b>164349</b>	<b>171053</b>	<b>63158</b>	<b>30577</b>
	<b>POWIATY: POWIATS:</b>						
20	<b>Bytowski .....</b>	<b>2192</b>	<b>79299</b>	<b>39501</b>	<b>39798</b>	<b>16438</b>	<b>7919</b>
	Gminy miejsko-wiejskie: Urban-rural gminas:						
21	Bytów .....	197	25471	12492	12979	5361	2579
22	w tym miasto .....	8	16954	8185	8769	3317	1607
	of which city						
23	Miastko .....	466	19610	9711	9899	3560	1696
24	w tym miasto .....	6	10473	5058	5415	1647	814
	of which city						
	Gminy wiejskie: Rural gminas:						
25	Borzytuchoń .....	109	3314	1698	1616	783	372
26	Czarna Dąbrówka .....	298	5926	2996	2930	1366	672
27	Kołczygłowy .....	170	4254	2149	2105	873	432
28	Lipnica .....	308	5264	2688	2576	1119	524
29	Parchowo .....	131	3765	1863	1902	900	434
30	Studzienice .....	176	3738	1864	1874	828	438



Population at age									No.
produkcyjnym working			poprodukcyjnym post-working		na 1 km <sup>2</sup> per 1 km <sup>2</sup>	kobiety na 100 męż- czyzn females per 100 males	w wieku nieproduk- cyjnym na 100 osób w wieku pro- dukcyjnym non-working age per 100 persons of working age		
razem total	w tym kobiety of which females	z liczby ra- zem w wieku mobilnym of total number of mobility age	razem total	w tym kobiety of which females					
2259	1039	1345	798	555	372	106	64,1	1	
1631	791	984	598	432	536	118	66,2	2	
9521	4470	5930	2924	1940	366	105	62,1	3	
6153	2918	3841	1868	1251	728	106	61,8	4	
9442	4541	6270	1930	1220	296	102	57,3	5	
6675	3086	4303	1633	1031	51	97	62,2	6	
16466	7690	10703	3600	2336	111	100	60,2	7	
<b>131819</b>	<b>62273</b>	<b>86333</b>	<b>35106</b>	<b>23109</b>	<b>168</b>	<b>102</b>	<b>63,8</b>	8	
16264	7881	11095	3630	2395	771	104	58,7	9	
29494	13926	18879	9951	6582	1629	106	66,2	10	
29586	14106	19312	9852	6608	1845	107	68,3	11	
3501	1530	2177	928	616	30	95	57,9	12	
4703	2080	3017	1001	645	42	91	58,2	13	
3907	1818	2599	839	545	53	101	62,8	14	
10119	4788	6730	1824	1204	146	99	60,8	15	
7328	3385	4884	1794	1173	52	99	64,4	16	
10865	5092	7058	2177	1344	101	96	64,0	17	
16052	7667	10582	3110	1997	133	99	60,8	18	
<b>204880</b>	<b>95201</b>	<b>128948</b>	<b>67364</b>	<b>45275</b>	<b>64</b>	<b>104</b>	<b>63,7</b>	19	
<b>49046</b>	<b>22769</b>	<b>31302</b>	<b>13815</b>	<b>9110</b>	<b>36</b>	<b>101</b>	<b>61,7</b>	20	
15606	7378	9970	4504	3022	129	104	63,2	21	
10203	4838	6456	3434	2324	1944	107	66,2	22	
12084	5536	7516	3966	2667	42	102	62,3	23	
6196	2832	3800	2630	1769	1844	107	69,0	24	
2119	979	1431	412	265	31	95	56,4	25	
3651	1661	2345	909	597	20	98	62,3	26	
2714	1241	1775	667	432	25	98	56,7	27	
3252	1487	2066	893	565	17	96	61,9	28	
2277	1093	1466	588	375	29	102	65,3	29	
2297	1070	1488	613	366	21	101	62,7	30	

TABL. 1 (18). POWIERZCHNIA I LUDNOŚĆ W 2018 R. (cd.)

Stan w dniu 31 grudnia

AREA AND POPULATION IN 2018 (cont.)

As of 31st December

Lp.	WYSZCZEGÓLNIENIE SPECIFICATION	Powierzchnia w km <sup>2</sup> Area in km <sup>2</sup>	Ludność				
			ogółem grand total	mężczyźni males	kobiety females	w wieku przedprodukcyjnym pre-working	
						razem total	w tym kobiety of which females
	<b>PODREGION SŁUPSKI (dok.): SUBREGION (cont.): POWIATY (dok.): POWIATS (cont.): Bytowski (dok.) (cont.): Gminy wiejskie (dok.): Rural gminas (cont.):</b>						
1	Trzebielino .....	226	3699	1867	1832	736	348
2	Tuchomie .....	111	4258	2173	2085	912	424
3	<b>Lęborski .....</b>	<b>706</b>	<b>66280</b>	<b>32609</b>	<b>33671</b>	<b>13039</b>	<b>6285</b>
	Gminy miejskie: Urban gminas:						
4	Lębork .....	18	35367	17050	18317	6418	3099
5	Łeba .....	15	3675	1777	1898	522	252
	Gminy wiejskie: Rural gminas:						
6	Cewice .....	188	7585	3815	3770	1902	923
7	Nowa Wieś Lęborska .....	270	13580	6917	6663	2934	1392
8	Wicko .....	215	6073	3050	3023	1263	619
9	<b>Słupski .....</b>	<b>2304</b>	<b>98816</b>	<b>49392</b>	<b>49424</b>	<b>19133</b>	<b>9301</b>
	Gmina miejska: Urban gmina:						
10	Ustka .....	10	15527	7422	8105	2321	1101
	Gmina miejsko-wiejska: Urban-rural gmina:						
11	Kępice .....	293	9197	4736	4461	1689	811
12	w tym miasto .....	6	3606	1801	1805	570	271
	of which city						
	Gminy wiejskie: Rural gminas:						
13	Damnica .....	168	6094	3111	2983	1219	573
14	Dębница Kaszubska .....	300	9631	4826	4805	1887	931
15	Główczyce .....	322	9075	4601	4474	1890	927
16	Kobylnica .....	244	12594	6290	6304	2687	1327
17	Potęgowo .....	228	6953	3518	3435	1447	695
18	Słupsk .....	262	18002	8988	9014	3780	1856
19	Smóldzino .....	260	3398	1666	1732	600	309
20	Ustka .....	217	8345	4234	4111	1613	771
	MIASTO NA PRAWACH POWIATU: CITY WITH POWIAT STATUS:						
21	<b>Słupsk .....</b>	<b>43</b>	<b>91007</b>	<b>42847</b>	<b>48160</b>	<b>14548</b>	<b>7072</b>
22	<b>PODREGION STARO- GARDZKI .....</b>	<b>4102</b>	<b>432488</b>	<b>213104</b>	<b>219384</b>	<b>86107</b>	<b>41985</b>
	<b>SUBREGION POWIATY: POWIATS:</b>						
23	<b>Kwidzyński .....</b>	<b>835</b>	<b>83291</b>	<b>41298</b>	<b>41993</b>	<b>16811</b>	<b>8142</b>
	Gmina miejska: Urban gmina:						
24	Kwidzyn .....	22	38481	18635	19846	7573	3690

Population at age									No.
produkcyjnym working			poprodukcyjnym post-working		na 1 km <sup>2</sup> per 1 km <sup>2</sup>	kobiety na 100 męż- czyzn females per 100 males	w wieku nieproduk- cyjnym na 100 osób w wieku produkcyjnym non-working age per 100 persons of working age		
razem total	w tym kobiety of which females	z liczby ra- zem w wieku mobilnym of total number of mobility age	razem total	w tym kobiety of which females					
2326	1061	1472	637	423	16	98	59,0	1	
2720	1263	1773	626	398	39	96	56,5	2	
<b>40553</b>	<b>18852</b>	<b>25696</b>	<b>12688</b>	<b>8534</b>	<b>94</b>	<b>103</b>	<b>63,4</b>	3	
21371	10041	13437	7578	5177	1980	107	65,5	4	
2251	1036	1346	902	610	248	107	63,3	5	
4596	2129	3038	1087	718	40	99	65,0	6	
8538	3900	5428	2108	1371	50	96	59,1	7	
3797	1746	2447	1013	658	28	99	59,9	8	
<b>61745</b>	<b>28135</b>	<b>38986</b>	<b>17938</b>	<b>11988</b>	<b>43</b>	<b>100</b>	<b>60,0</b>	9	
8902	4121	5485	4304	2883	1524	109	74,4	10	
5791	2518	3618	1717	1132	31	94	58,8	11	
2217	977	1391	819	557	590	100	62,7	12	
3879	1734	2424	996	676	36	96	57,1	13	
6114	2773	3892	1630	1101	32	100	57,5	14	
5711	2533	3701	1474	1014	28	97	58,9	15	
7978	3687	5195	1929	1290	52	100	57,9	16	
4363	1966	2804	1143	774	30	98	59,4	17	
11538	5388	7303	2684	1770	69	100	56,0	18	
2170	994	1331	628	429	13	104	56,6	19	
5299	2421	3233	1433	919	38	97	57,5	20	
<b>53536</b>	<b>25445</b>	<b>32964</b>	<b>22923</b>	<b>15643</b>	<b>2109</b>	<b>112</b>	<b>70,0</b>	21	
<b>266609</b>	<b>123604</b>	<b>169909</b>	<b>79772</b>	<b>53795</b>	<b>105</b>	<b>103</b>	<b>62,2</b>	22	
<b>51718</b>	<b>23868</b>	<b>33279</b>	<b>14762</b>	<b>9983</b>	<b>100</b>	<b>102</b>	<b>61,0</b>	23	
23296	10933	14940	7612	5223	1786	106	65,2	24	

TABL. 1 (18). POWIERZCHNIA I LUDNOŚĆ W 2018 R. (cd.)

Stan w dniu 31 grudnia

AREA AND POPULATION IN 2018 (cont.)

As of 31st December

Lp.	WYSZCZEGÓLNIENIE SPECIFICATION	Powierzchnia w km <sup>2</sup> Area in km <sup>2</sup>	Ludność				
			ogółem grand total	mężczyźni males	kobiety females	w wieku	
						przedprodukcyjnym pre-working	
						razem total	w tym kobiety of which females
	<b>PODREGION STARO- GARDZKI (cd.):</b>						
	<b>SUBREGION (cont.):</b>						
	<b>POWIATY (cd.):</b>						
	<b>POWIATS (cont.):</b>						
	<b>Kwidziński (dok.) (cont.):</b>						
	Gmina miejsko-wiejska:						
	Urban-rural gmina:						
1	Prabuty .....	197	13144	6544	6600	2577	1224
2	w tym miasto .....	7	8696	4225	4471	1633	797
	of which city						
	Gminy wiejskie:						
	Rural gminas:						
3	Gardeja .....	193	8450	4278	4172	1887	940
4	Kwidzyn .....	207	11388	5852	5536	2346	1091
5	Ryjewo .....	104	5854	3004	2850	1155	565
6	Sadlinki .....	112	5974	2985	2989	1273	632
7	<b>Malborski .....</b>	<b>494</b>	<b>63748</b>	<b>31096</b>	<b>32652</b>	<b>11707</b>	<b>5723</b>
	Gmina miejska:						
	Urban gmina:						
8	Malbork .....	17	38570	18513	20057	6675	3242
	Gmina miejsko-wiejska:						
	Urban-rural gmina:						
9	Nowy Staw .....	114	7695	3825	3870	1459	714
10	w tym miasto .....	5	4283	2074	2209	767	377
	of which city						
	Gminy wiejskie:						
	Rural gminas:						
11	Lichnowy .....	89	4627	2327	2300	990	497
12	Malbork .....	101	4792	2421	2371	1008	492
13	Miłoradz .....	94	3387	1702	1685	666	326
14	Stare Pole .....	79	4677	2308	2369	909	452
15	<b>Starogardzki .....</b>	<b>1345</b>	<b>128004</b>	<b>63102</b>	<b>64902</b>	<b>26451</b>	<b>12956</b>
	Gminy miejskie:						
	Urban gminas:						
16	Skórcz .....	4	3611	1791	1820	756	346
17	Starogard Gdański .....	25	47776	23025	24751	9219	4443
	Gminy miejsko-wiejskie:						
	Urban-rural gminas:						
18	Czarna Woda .....	28	3189	1572	1617	527	280
19	w tym miasto .....	10	2805	1367	1438	454	244
	of which city						
20	Skarszewy .....	170	14807	7305	7502	3395	1717
21	w tym miasto .....	10	7023	3374	3649	1474	760
	of which city						
	Gminy wiejskie:						
	Rural gminas:						
22	Bobowo .....	52	3183	1611	1572	738	372
23	Kaliska .....	111	5400	2701	2699	1114	545
24	Lubichowo .....	160	6584	3337	3247	1464	666
25	Osieczna .....	123	2884	1457	1427	591	288
26	Osiek .....	156	2386	1218	1168	398	190
27	Skórcz .....	97	4599	2377	2222	975	471
28	Smętowo Graniczne .....	86	5249	2634	2615	1067	477
29	Starogard Gdański .....	195	16598	8283	8315	3603	1836
30	Zblewo .....	138	11738	5791	5947	2604	1325

Population at age								No.
produkcyjnym working			poprodukcyjnym post-working		na 1 km <sup>2</sup> per 1 km <sup>2</sup>	kobiety na 100 męż- czyzn females per 100 males	w wieku nieproduk- cyjnym na 100 osób w wieku pro- dukcyjnym non-working age per 100 persons of working age	
razem total	w tym kobiety of which females	z liczby ra- zem w wieku mobilnym of total number of mobility age	razem total	w tym kobiety of which females				
8181	3760	5162	2386	1616	67	101	60,7	1
5354	2513	3335	1709	1161	1193	106	62,4	2
5220	2353	3496	1343	879	44	98	61,9	3
7451	3372	4815	1591	1073	55	95	52,8	4
3711	1644	2311	988	641	56	95	57,7	5
3859	1806	2555	842	551	53	100	54,8	6
<b>39035</b>	<b>18107</b>	<b>24410</b>	<b>13006</b>	<b>8822</b>	<b>129</b>	<b>105</b>	<b>63,3</b>	7
23077	10837	14370	8818	5978	2248	108	67,1	8
4745	2145	2961	1491	1011	67	101	62,2	9
2584	1186	1582	932	646	917	107	65,8	10
2969	1342	1913	668	461	52	99	55,8	11
3079	1413	1933	705	466	48	98	55,6	12
2170	992	1364	551	367	36	99	56,1	13
2995	1378	1869	773	539	59	103	56,2	14
<b>78954</b>	<b>36748</b>	<b>50535</b>	<b>22599</b>	<b>15198</b>	<b>95</b>	<b>103</b>	<b>62,1</b>	15
2265	1075	1433	590	399	995	102	59,4	16
28416	13326	18211	10141	6982	1890	107	68,1	17
1982	895	1186	680	442	115	103	60,9	18
1727	780	1034	624	414	282	105	62,4	19
9211	4296	5938	2201	1489	87	103	60,8	20
4427	2107	2789	1122	782	651	108	58,6	21
1999	916	1307	446	284	62	98	59,2	22
3397	1576	2127	889	578	49	100	59,0	23
4063	1879	2557	1057	702	41	97	62,0	24
1813	828	1127	480	311	23	98	59,1	25
1439	643	853	549	335	15	96	65,8	26
2876	1263	1863	748	488	47	93	59,9	27
3253	1505	2082	929	633	61	99	61,4	28
10793	5056	7040	2202	1423	85	100	53,8	29
7447	3490	4811	1687	1132	85	103	57,6	30

TABL. 1 (18). **POWIERZCHNIA I LUDNOŚĆ W 2018 R. (dok.)**

Stan w dniu 31 grudnia

AREA AND POPULATION IN 2018 (cont.)

As of 31st December

Lp.	WYSZCZEGÓLNIENIE SPECIFICATION	Powierzchnia w km <sup>2</sup> Area in km <sup>2</sup>	Ludność				
			ogółem grand total	mężczyźni males	kobiety females	w wieku	
						przedprodukcyjnym pre-working	
						razem total	w tym kobiety of which females
<b>PODREGION STARO-GARDZKI (dok.): SUBREGION (cont.): POWIATY (dok.): POWIATS (cont.):</b>							
1	<b>Sztumski .....</b>	<b>731</b>	<b>41569</b>	<b>20664</b>	<b>20905</b>	<b>8000</b>	<b>3901</b>
Gminy miejsko-wiejskie: Urban-rural gminas:							
2	Dzierżoń .....	131	9263	4625	4638	1782	825
3	w tym miasto .....	4	5367	2628	2739	967	446
of which city							
4	Sztum .....	181	18434	9014	9420	3448	1709
5	w tym miasto .....	5	9990	4722	5268	1694	848
of which city							
Gminy wiejskie: Rural gminas:							
6	Mikołajki Pomorskie ....	92	3649	1845	1804	801	403
7	Stary Dzierżoń .....	186	3960	1998	1962	728	370
8	Stary Targ .....	141	6263	3182	3081	1241	594
9	<b>Tczewski .....</b>	<b>697</b>	<b>115876</b>	<b>56944</b>	<b>58932</b>	<b>23138</b>	<b>11263</b>
Gmina miejska: Urban gmina:							
10	Tczew .....	22	60279	28926	31353	11548	5673
Gminy miejsko-wiejskie: Urban-rural gminas:							
11	Gniew .....	194	15544	7737	7807	2996	1475
12	w tym miasto .....	7	6761	3241	3520	1247	612
of which city							
13	Pelplin .....	141	16297	8168	8129	3302	1583
14	w tym miasto .....	4	7818	3910	3908	1400	649
of which city							
Gminy wiejskie: Rural gminas:							
15	Morzeszczyn .....	91	3655	1867	1788	806	396
16	Subkowy .....	78	5473	2790	2683	1195	600
17	Tczew .....	171	14628	7456	7172	3291	1536
18	<b>PODREGION TRÓJMIEJSKI .....</b>	<b>414</b>	<b>748986</b>	<b>354255</b>	<b>394731</b>	<b>126201</b>	<b>61326</b>
<b>SUBREGION MIASTA NA PRAWACH POWIATU: CITIES WITH POWIAT STATUS:</b>							
19	Gdańsk .....	262	466631	221187	245444	81522	39542
20	Gdynia .....	135	246309	116330	129979	40090	19536
21	Sopot .....	17	36046	16738	19308	4589	2248

Population at age								No.
produkcyjnym working			poprodukcyjnym post-working		na 1 km <sup>2</sup> per 1 km <sup>2</sup>	kobiety na 100 męż- czyzn females per 100 males	w wieku nieprodukcyjnym na 100 osób w wieku produkcyjnym non-working age per 100 persons of working age	
razem total	w tym kobiety of which females	z liczby ra- zem w wieku mobilnym of total number of mobility age	razem total	w tym kobiety of which females				
<b>26109</b>	<b>11954</b>	<b>16532</b>	<b>7460</b>	<b>5050</b>	<b>57</b>	<b>101</b>	<b>59,2</b>	1
5890	2695	3725	1591	1118	71	100	57,3	2
3392	1579	2135	1008	714	1376	104	58,2	3
11444	5342	7254	3542	2369	102	105	61,1	4
6091	2918	3793	2205	1502	2176	112	64,0	5
2266	1023	1419	582	378	40	98	61,0	6
2522	1127	1573	710	465	21	98	57,0	7
3987	1767	2561	1035	720	44	97	57,1	8
<b>70793</b>	<b>32927</b>	<b>45153</b>	<b>21945</b>	<b>14742</b>	<b>166</b>	<b>103</b>	<b>63,7</b>	9
35888	17007	22933	12843	8673	2693	108	68,0	10
9564	4309	5998	2984	2023	80	101	62,5	11
3927	1832	2435	1587	1076	1119	109	72,2	12
10159	4659	6464	2836	1887	116	100	60,4	13
4796	2178	2988	1622	1081	1769	100	63,0	14
2293	1029	1436	556	363	40	96	59,4	15
3487	1564	2174	791	519	70	96	57,0	16
9402	4359	6148	1935	1277	86	96	55,6	17
<b>436226</b>	<b>209481</b>	<b>279948</b>	<b>186559</b>	<b>123924</b>	<b>1807</b>	<b>111</b>	<b>71,7</b>	18
<b>272935</b>	<b>131256</b>	<b>177456</b>	<b>112174</b>	<b>74646</b>	<b>1781</b>	<b>111</b>	<b>71,0</b>	19
<b>143177</b>	<b>68724</b>	<b>90213</b>	<b>63042</b>	<b>41719</b>	<b>1823</b>	<b>112</b>	<b>72,0</b>	20
<b>20114</b>	<b>9501</b>	<b>12279</b>	<b>11343</b>	<b>7559</b>	<b>2086</b>	<b>115</b>	<b>79,2</b>	21

TABL. 2 (19). LUDNOŚĆ WEDŁUG PŁCI ORAZ BIOLOGICZNYCH I EDUKACYJNYCH GRUP WIEKU W 2018 R.

Stan w dniu 31 grudnia

POPULATION BY SEX AND BIOLOGICAL AND EDUCATIONAL AGE GROUPS IN 2018

As of 31st December

WYSZCZEGÓLNIENIE SPECIFICATION	Biologiczne grupy wieku Biological age groups			Edukacyjne grupy wieku Educational age groups				
	0–14 lat	15–64	65 lat i więcej and more	3–6 lat	7–12	13–15	16–18	19–24 lata
o – ogółem total								
k – w tym kobiety of which females								
<b>WOJEWÓDZTWO VOIVODSHIP</b>	<b>o 390059</b>	<b>1561429</b>	<b>382035</b>	<b>100250</b>	<b>162856</b>	<b>69524</b>	<b>69156</b>	<b>152620</b>
	<b>k 189531</b>	<b>781972</b>	<b>225724</b>	<b>48836</b>	<b>79073</b>	<b>33763</b>	<b>33823</b>	<b>74804</b>
miasta ..... urban areas	o 226504	976062	283045	59018	93082	39082	38765	84659
	k 110011	496872	169883	28879	45149	18908	18867	41691
wieś ..... rural areas	o 163555	585367	98990	41232	69774	30442	30391	67961
	k 79520	285100	55841	19957	33924	14855	14956	33113
<b>Podregion chojnicki ..... Subregion</b>	<b>o 39852</b>	<b>153451</b>	<b>33146</b>	<b>9871</b>	<b>16956</b>	<b>7558</b>	<b>7598</b>	<b>16843</b>
	<b>k 19268</b>	<b>75565</b>	<b>19314</b>	<b>4703</b>	<b>8276</b>	<b>3753</b>	<b>3739</b>	<b>8247</b>
Powiaty: Powiaty:								
chojnicki ..... k	o 17316	65770	14465	4168	7428	3213	3304	7259
	k 8358	32481	8526	1992	3621	1607	1604	3506
człuchowski ..... k	o 8912	38867	8591	2254	3787	1854	1767	4045
	k 4342	19171	5006	1077	1868	933	869	2031
kościerski ..... k	o 13624	48814	10090	3449	5741	2491	2527	5539
	k 6568	23913	5782	1634	2787	1213	1266	2710
<b>Podregion gdański ..... Subregion</b>	<b>o 115852</b>	<b>399879</b>	<b>74467</b>	<b>29731</b>	<b>48338</b>	<b>20495</b>	<b>19823</b>	<b>42560</b>
	<b>k 56441</b>	<b>198782</b>	<b>42689</b>	<b>14443</b>	<b>23516</b>	<b>9903</b>	<b>9764</b>	<b>20857</b>
Powiaty: Powiaty:								
gdański ..... k	o 22390	79741	14068	5855	9523	3871	3628	7688
	k 11023	40049	8092	2889	4715	1823	1780	3777
kartuski ..... k	o 30344	90998	15277	7744	12221	5410	5066	10633
	k 14794	45029	8587	3720	5914	2643	2512	5262
nowodworski ..... k	o 5508	24805	5433	1406	2436	1058	1047	2770
	k 2681	12084	3229	703	1174	513	530	1353
pucki ..... k	o 15657	58613	11456	3842	6776	2994	2903	6195
	k 7669	29037	6545	1918	3295	1454	1438	2998
wejherowski ..... k	o 41953	145722	28233	10884	17382	7162	7179	15274
	k 20274	72583	16236	5213	8418	3470	3504	7467
<b>Podregion słupski ..... Subregion</b>	<b>o 53181</b>	<b>228030</b>	<b>54191</b>	<b>13600</b>	<b>22636</b>	<b>9808</b>	<b>10226</b>	<b>23368</b>
	<b>k 25758</b>	<b>113193</b>	<b>32102</b>	<b>6647</b>	<b>10940</b>	<b>4782</b>	<b>4894</b>	<b>11437</b>
Powiaty: Powiaty:								
bytowski ..... k	o 13893	54298	11108	3619	5650	2531	2608	6113
	k 6688	26707	6403	1737	2723	1252	1243	3019
łęborski ..... k	o 10988	45139	10153	2789	4739	2014	2026	4930
	k 5328	22344	5999	1329	2324	961	942	2409
słupski ..... k	o 15956	68696	14164	3970	7114	3044	3318	7182
	k 7732	33478	8214	1980	3398	1483	1615	3469
Miasto na prawach powiatu: City with powiat status:								
Słupsk ..... k	o 12344	59897	18766	3222	5133	2219	2274	5143
	k 6010	30664	11486	1601	2495	1086	1094	2540
<b>Podregion starogardzki ..... Subregion</b>	<b>o 72420</b>	<b>296050</b>	<b>64018</b>	<b>18138</b>	<b>31642</b>	<b>13647</b>	<b>14036</b>	<b>31315</b>
	<b>k 35276</b>	<b>146067</b>	<b>38041</b>	<b>8868</b>	<b>15432</b>	<b>6568</b>	<b>6943</b>	<b>15166</b>
Powiaty: Powiaty:								
kwidzyński ..... k	o 14070	57524	11697	3471	6158	2814	2775	6136
	k 6819	28256	6918	1653	3005	1376	1362	2964
malborski ..... k	o 9813	43568	10367	2446	4298	1887	1954	4426
	k 4796	21673	6183	1237	2076	888	975	2214
starogardzki ..... k	o 22394	87330	18280	5556	9786	4118	4173	9483
	k 10957	43066	10879	2741	4830	1956	2109	4601
sztumski ..... k	o 6681	29012	5876	1775	2877	1313	1357	3218
	k 3234	14205	3466	861	1379	659	669	1516
tczewski ..... k	o 19462	78616	17798	4890	8523	3515	3777	8052
	k 9470	38867	10595	2376	4142	1689	1828	3871



TABL. 2 (19). LUDNOŚĆ WEDŁUG PŁCI ORAZ BIOLOGICZNYCH I EDUKACYJNYCH GRUP WIEKU W 2018 R. (dok.)

Stan w dniu 31 grudnia

POPULATION BY SEX AND BIOLOGICAL AND EDUCATIONAL AGE GROUPS IN 2018 (cont.)

As of 31st December

WYSZCZEGÓLNIENIE SPECIFICATION	Biologiczne grupy wieku Biological age groups			Edukacyjne grupy wieku Educational age groups				
	0–14 lat	15–64	65 lat i więcej and more	3–6 lat	7–12	13–15	16–18	19–24 lata
o – ogółem total								
k – w tym kobiety of which females								
<b>Podregion trójmiejski ....</b>	<b>o</b> 108754	<b>484019</b>	<b>156213</b>	<b>28910</b>	<b>43284</b>	<b>18016</b>	<b>17473</b>	<b>38534</b>
<b>Subregion</b>	<b>k</b> 52788	<b>248365</b>	<b>93578</b>	<b>14175</b>	<b>20909</b>	<b>8757</b>	<b>8483</b>	<b>19097</b>
Miasta na prawach powiatu: Cities with powiat status:								
Gdańsk .....	o 70804	302224	93603	18799	27662	11210	10644	23752
	k 34293	155076	56075	9173	13331	5450	5173	11868
Gdynia .....	o 34018	159385	52906	9025	14038	6131	6171	13148
	k 16571	81825	31583	4454	6821	2968	3001	6411
Sopot .....	o 3932	22410	9704	1086	1584	675	658	1634
	k 1924	11464	5920	548	757	339	309	818

TABL. 3 (20). RUCH NATURALNY LUDNOŚCI W 2018 R.

VITAL STATISTICS OF POPULATION IN 2018

WYSZCZEGÓLNIENIE SPECIFICATION	Małżeń- stwa Mar- riages	Uro- dzenia żywe Live births	Zgony Deaths		Przy- rost natu- ralny Natural in- crease	Małżeń- stwa Mar- riages	Uro- dzenia żywe Live births	Zgony Deaths		Przy- rost natu- ralny Natural in- crease
			ogółem total	w tym niemow- ląt of which infants				ogółem total	w tym niemow- ląt <sup>a</sup> of which infants <sup>a</sup>	
<b>WOJEWÓDZTWO VOIVODSHIP</b>	<b>12473</b>	<b>26498</b>	<b>22395</b>	<b>107</b>	<b>4103</b>	<b>5,4</b>	<b>11,4</b>	<b>9,6</b>	<b>4,0</b>	<b>1,8</b>
miasta .....	7851	15788	15637	60	151	5,3	10,6	10,5	3,8	0,1
urban areas										
wieś .....	4622	10710	6758	47	3952	5,5	12,7	8,0	4,4	4,7
rural areas										
<b>PODREGION CHOJNICKI SUBREGION</b>	<b>1212</b>	<b>2647</b>	<b>2035</b>	<b>9</b>	<b>612</b>	<b>5,4</b>	<b>11,7</b>	<b>9,0</b>	<b>3,4</b>	<b>2,7</b>
POWIATY: POWIATS:										
<b>Chojnicki .....</b>	<b>547</b>	<b>1213</b>	<b>851</b>	<b>6</b>	<b>362</b>	<b>5,6</b>	<b>12,5</b>	<b>8,7</b>	<b>4,9</b>	<b>3,7</b>
Gmina miejska: Urban gmina:										
Chojnice .....	213	460	387	4	73	5,3	11,5	9,7	8,7	1,8
Gminy miejsko-wiejskie: Urban-rural gminas:										
Brusy .....	101	234	126	1	108	6,9	16,1	8,7	4,3	7,4
w tym miasto .....	30	89	43	-	46	5,7	17,0	8,2	-	8,8
of which city										
Czersk .....	105	273	182	1	91	4,8	12,6	8,4	3,7	4,2
w tym miasto .....	46	109	73	1	36	4,6	11,0	7,3	9,2	3,6
of which city										
Gminy wiejskie: Rural gminas:										
Chojnice .....	120	213	137	-	76	6,3	11,2	7,2	-	4,0
Konarzyny .....	8	33	19	-	14	3,5	14,4	8,3	-	6,1
<b>Człuchowski .....</b>	<b>300</b>	<b>536</b>	<b>553</b>	<b>-</b>	<b>-17</b>	<b>5,3</b>	<b>9,5</b>	<b>9,8</b>	<b>-</b>	<b>-0,3</b>
Gmina miejska: Urban gmina:										
Człuchów .....	62	118	128	-	-10	4,5	8,5	9,2	-	-0,7
Gminy miejsko-wiejskie: Urban-rural gminas:										
Czarne .....	47	66	102	-	-36	5,1	7,2	11,1	-	-3,9
w tym miasto .....	21	40	67	-	-27	3,5	6,7	11,2	-	-4,5
of which city										
Debrzno .....	49	81	87	-	-6	5,4	8,9	9,6	-	-0,7
w tym miasto .....	28	40	38	-	2	5,5	7,8	7,4	-	0,4
of which city										

a Na 1000 urodzeń żywych.

a Per 1000 live births.

TABL. 3 (20). RUCH NATURALNY LUDNOŚCI W 2018 R. (cd.)  
VITAL STATISTICS OF POPULATION IN 2018 (cont.)

WYSZCZEGÓLNIENIE SPECIFICATION	Małżeń- stwa Mar- riages	Uro- dzenia żywe Live births	Zgony Deaths		Przy- rost natu- ralny Natural in- crease	Małżeń- stwa Mar- riages	Uro- dzenia żywe Live births	Zgony Deaths		Przy- rost natu- ralny Natural in- crease
			ogółem total	w tym niemow- ląt of which infants				ogółem total	w tym niemow- ląt <sup>a</sup> of which infants <sup>a</sup>	
	w liczbach bezwzględnych in absolute numbers					na 1000 ludności per 1000 population				
<b>PODREGION CHOJNICKI (dok.):</b>										
<b>SUBREGION (cont.):</b>										
<b>POWIATY (dok.):</b>										
<b>POWIATS (cont.):</b>										
<b>Człuchowski (dok.) (cont.):</b>										
<b>Gminy wiejskie:</b>										
<b>Rural gminas:</b>										
Człuchów .....	76	118	88	-	30	6,9	10,7	8,0	-	2,7
Koczala .....	20	37	37	-	0	5,9	11,0	11,0	-	0,0
Przechlewo .....	23	81	69	-	12	3,6	12,7	10,8	-	1,9
Rzeczonica .....	23	35	42	-	-7	6,3	9,6	11,5	-	-1,9
<b>Kościerski .....</b>	<b>365</b>	<b>898</b>	<b>631</b>	<b>3</b>	<b>267</b>	<b>5,0</b>	<b>12,4</b>	<b>8,7</b>	<b>3,3</b>	<b>3,7</b>
<b>Gmina miejska:</b>										
<b>Urban gmina:</b>										
Kościerzyna .....	132	300	218	-	82	5,5	12,6	9,1	-	3,4
<b>Gminy wiejskie:</b>										
<b>Rural gminas:</b>										
Dziemiany .....	17	66	37	-	29	3,9	15,1	8,5	-	6,7
Karsin .....	21	61	80	1	-19	3,4	9,7	12,8	16,4	-3,0
Kościerzyna .....	78	206	121	1	85	4,9	12,9	7,6	4,9	5,3
Liniewo .....	19	58	47	-	11	4,1	12,6	10,2	-	2,4
Lipusz .....	17	59	29	-	30	4,6	15,8	7,8	-	8,0
Nowa Karczma .....	37	74	46	-	28	5,3	10,6	6,6	-	4,0
Stara Kiszewa .....	44	74	53	1	21	6,5	11,0	7,9	13,5	3,1
<b>PODREGION GDAŃSKI SUBREGION</b>	<b>3332</b>	<b>7803</b>	<b>4551</b>	<b>26</b>	<b>3252</b>	<b>5,7</b>	<b>13,3</b>	<b>7,8</b>	<b>3,3</b>	<b>5,5</b>
<b>POWIATY: POWIATS:</b>										
<b>Gdański .....</b>	<b>623</b>	<b>1394</b>	<b>743</b>	<b>4</b>	<b>651</b>	<b>5,4</b>	<b>12,1</b>	<b>6,5</b>	<b>2,9</b>	<b>5,7</b>
<b>Gmina miejska:</b>										
<b>Urban gmina:</b>										
Pruszcz Gdański .....	187	399	199	-	200	6,1	13,0	6,5	-	6,5
<b>Gminy wiejskie:</b>										
<b>Rural gminas:</b>										
Cedry Wielkie .....	34	61	57	-	4	4,9	8,8	8,2	-	0,6
Kolbudy .....	85	160	83	1	77	5,0	9,3	4,8	6,3	4,5
Pruszcz Gdański .....	182	445	161	2	284	6,1	15,0	5,4	4,5	9,5
Przywidz .....	28	65	52	1	13	4,8	11,0	8,8	15,4	2,2
Pszczółki .....	34	111	68	-	43	3,6	11,7	7,2	-	4,5
Suchy Dąb .....	12	42	30	-	12	2,9	10,0	7,1	-	2,9
Trąbki Wielkie .....	61	111	93	-	18	5,5	10,1	8,4	-	1,6
<b>Kartuski .....</b>	<b>827</b>	<b>2233</b>	<b>960</b>	<b>7</b>	<b>1273</b>	<b>6,1</b>	<b>16,5</b>	<b>7,1</b>	<b>3,1</b>	<b>9,4</b>
<b>Gminy miejsko-wiejskie:</b>										
<b>Urban-rural gminas:</b>										
Kartuzy .....	176	453	285	3	168	5,2	13,4	8,5	6,6	5,0
w tym miasto .....	68	165	166	1	-1	4,7	11,4	11,4	6,1	-0,1
of which city										
Żukowo .....	228	641	234	1	407	6,0	16,8	6,1	1,6	10,7
w tym miasto .....	46	82	47	-	35	6,9	12,3	7,0	-	5,2
of which city										
<b>Gminy wiejskie:</b>										
<b>Rural gminas:</b>										
Chmielno .....	31	120	61	-	59	4,0	15,6	7,9	-	7,6
Przodkowo .....	69	164	58	2	106	7,4	17,6	6,2	12,2	11,4
Sierakowice .....	144	425	116	-	309	7,3	21,5	5,9	-	15,6
Somonino .....	67	160	76	1	84	6,3	15,1	7,2	6,3	7,9
Stężycza .....	72	179	89	-	90	6,9	17,2	8,5	-	8,6
Sulęczyno .....	40	91	41	-	50	7,3	16,5	7,4	-	9,1

a Na 1000 urodzeń żywych.

a Per 1000 live births.

TABL. 3 (20). RUCH NATURALNY LUDNOŚCI W 2018 R. (cd.)

VITAL STATISTICS OF POPULATION IN 2018 (cont.)

WYSZCZEGÓLNIENIE SPECIFICATION	Małżeń- stwa Mar- riages	Uro- dzenia żywe Live births	Zgony Deaths		Przy- rost natu- ralny Natural in- crease	Małżeń- stwa Mar- riages	Uro- dzenia żywe Live births	Zgony Deaths		Przy- rost natu- ralny Natural in- crease
			ogółem total	w tym niemow- ląt of which infants				ogółem total	w tym niemow- ląt <sup>a</sup> of which infants <sup>a</sup>	
w liczbach bezwzględnych in absolute numbers					na 1000 ludności per 1000 population					
<b>PODREGION GDAŃSKI (dok.): SUBREGION (cont.): POWIATY (dok.): POWIATS (cont.):</b>										
<b>Nowodworski .....</b>	<b>169</b>	<b>284</b>	<b>378</b>	<b>1</b>	<b>-94</b>	<b>4,7</b>	<b>7,9</b>	<b>10,5</b>	<b>3,5</b>	<b>-2,6</b>
Gmina miejska:										
Urban gmina:										
Krynica Morska .....	4	6	14	-	-8	3,1	4,6	10,8	-	-6,2
Gmina miejsko-wiejska:										
Urban-rural gmina:										
Nowy Dwór Gdański .....	91	145	181	-	-36	5,1	8,1	10,1	-	-2,0
w tym miasto .....	45	83	115	-	-32	4,5	8,3	11,6	-	-3,2
of which city										
Gminy wiejskie:										
Rural gminas:										
Ostaszewo .....	9	32	32	-	0	2,8	9,9	9,9	-	0,0
Stegna .....	44	75	107	1	-32	4,5	7,6	10,9	13,3	-3,3
Sztutowo .....	21	26	44	-	-18	5,8	7,1	12,1	-	-4,9
<b>Pucki .....</b>	<b>459</b>	<b>1034</b>	<b>682</b>	<b>4</b>	<b>352</b>	<b>5,4</b>	<b>12,1</b>	<b>8,0</b>	<b>3,9</b>	<b>4,1</b>
Gminy miejskie:										
Urban gminas:										
Hel .....	15	19	37	-	-18	4,5	5,7	11,2	-	-5,4
Puck .....	65	110	160	-	-50	5,8	9,8	14,3	-	-4,5
Gminy miejsko-wiejskie:										
Urban-rural gminas:										
Jastarnia .....	11	28	39	-	-11	2,9	7,5	10,5	-	-2,9
w tym miasto .....	8	22	26	-	-4	2,9	8,1	9,6	-	-1,5
of which city										
Władysławowo .....	75	162	116	-	46	4,8	10,5	7,5	-	3,0
w tym miasto .....	56	103	85	-	18	5,6	10,3	8,5	-	1,8
of which city										
Gminy wiejskie:										
Rural gminas:										
Kosakowo .....	84	219	56	-	163	5,8	15,2	3,9	-	11,3
Krokowa .....	61	142	79	-	63	5,7	13,2	7,3	-	5,9
Puck .....	148	354	195	4	159	5,7	13,5	7,5	11,3	6,1
<b>Wejherowski .....</b>	<b>1254</b>	<b>2858</b>	<b>1788</b>	<b>10</b>	<b>1070</b>	<b>5,8</b>	<b>13,3</b>	<b>8,3</b>	<b>3,5</b>	<b>5,0</b>
Gminy miejskie:										
Urban gminas:										
Reda .....	186	405	140	1	265	7,3	15,9	5,5	2,5	10,4
Rumia .....	274	594	445	2	149	5,6	12,2	9,1	3,4	3,1
Wejherowo .....	251	574	532	1	42	5,0	11,5	10,7	1,7	0,8
Gminy wiejskie:										
Rural gminas:										
Choczewo .....	39	47	55	-	-8	7,0	8,5	9,9	-	-1,4
Gniewino .....	43	84	77	1	7	5,7	11,2	10,3	11,9	0,9
Linia .....	48	91	55	1	36	7,6	14,4	8,7	11,0	5,7
Luzino .....	79	246	87	1	159	4,9	15,3	5,4	4,1	9,9
Łęczycze .....	66	174	100	-	74	5,5	14,4	8,3	-	6,1
Szemud .....	110	250	125	1	125	6,2	14,2	7,1	4,0	7,1
Wejherowo .....	158	393	172	2	221	6,2	15,4	6,7	5,1	8,6
<b>PODREGION SŁUPSKI SUBREGION</b>	<b>1643</b>	<b>3520</b>	<b>3331</b>	<b>22</b>	<b>189</b>	<b>4,9</b>	<b>10,5</b>	<b>9,9</b>	<b>6,3</b>	<b>0,6</b>
<b>POWIATY: POWIATS:</b>										
<b>Bytowski .....</b>	<b>457</b>	<b>1009</b>	<b>696</b>	<b>10</b>	<b>313</b>	<b>5,8</b>	<b>12,7</b>	<b>8,8</b>	<b>9,9</b>	<b>4,0</b>
Gminy miejsko-wiejskie:										
Urban-rural gminas:										
Bytów .....	126	353	202	3	151	5,0	13,9	7,9	8,5	5,9
w tym miasto .....	89	223	149	2	74	5,2	13,1	8,8	9,0	4,4
of which city										

a Na 1000 urodzeń żywych.

a Per 1000 live births.

TABL. 3 (20). RUCH NATURALNY LUDNOŚCI W 2018 R. (cd.)

VITAL STATISTICS OF POPULATION IN 2018 (cont.)

WYSZCZEGÓLNIENIE SPECIFICATION	Małżeń- stwa Mar- riages	Uro- dzenia żywe Live births	Zgony Deaths		Przy- rost natu- ralny Natural in- crease	Małżeń- stwa Mar- riages	Uro- dzenia żywe Live births	Zgony Deaths		Przy- rost natu- ralny Natural in- crease
			ogółem total	w tym niemow- ląt of which infants				ogółem total	w tym niemow- ląt <sup>a</sup> of which infants <sup>a</sup>	
	w liczbach bezwzględnych in absolute numbers					na 1000 ludności per 1000 population				
<b>PODREGION SŁUPSKI</b> <b>(dok.):</b> <b>SUBREGION (cont.):</b>										
<b>POWIATY (dok.):</b> <b>POWIATS (cont.):</b>										
<b>Bytowski (dok.) (cont.):</b> Gminy miejsko-wiejskie (dok.): Urban-rural gminas (cont.):										
Miastko .....	106	197	191	4	6	5,4	10,0	9,7	20,3	0,3
w tym miasto .....	55	79	112	1	-33	5,2	7,5	10,6	12,7	-3,1
of which city										
Gminy wiejskie: Rural gminas:										
Borzytuchom .....	30	51	23	-	28	9,1	15,5	7,0	-	8,5
Czarna Dąbrówka .....	35	68	48	-	20	5,9	11,6	8,2	-	3,4
Kołczygłowy .....	27	51	43	1	8	6,3	12,0	10,1	19,6	1,9
Lipnica .....	44	79	54	-	25	8,4	15,1	10,3	-	4,8
Parchowo .....	18	64	30	2	34	4,8	17,1	8,0	31,3	9,1
Studzienice .....	18	46	31	-	15	4,8	12,4	8,3	-	4,0
Trzebielino .....	29	46	42	-	4	7,8	12,4	11,3	-	1,1
Tuchomie .....	24	54	32	-	22	5,6	12,7	7,5	-	5,2
<b>Lęborski .....</b>	<b>328</b>	<b>730</b>	<b>647</b>	<b>5</b>	<b>83</b>	<b>4,9</b>	<b>11,0</b>	<b>9,8</b>	<b>6,8</b>	<b>1,3</b>
Gminy miejskie: Urban gminas:										
Lębork .....	158	376	395	3	-19	4,5	10,6	11,1	8,0	-0,5
Łeba .....	17	27	37	-	-10	4,6	7,4	10,1	-	-2,7
Gminy wiejskie: Rural gminas:										
Cewice .....	42	112	42	-	70	5,5	14,8	5,5	-	9,2
Nowa Wieś Lęborska	85	155	125	1	30	6,3	11,4	9,2	6,5	2,2
Wicko .....	26	60	48	1	12	4,3	9,9	7,9	16,7	2,0
<b>Słupski .....</b>	<b>443</b>	<b>982</b>	<b>967</b>	<b>5</b>	<b>15</b>	<b>4,5</b>	<b>9,9</b>	<b>9,8</b>	<b>5,1</b>	<b>0,2</b>
Gmina miejska: Urban gmina:										
Ustka .....	65	112	176	1	-64	4,2	7,2	11,3	8,9	-4,1
Gmina miejsko-wiejska: Urban-rural gmina:										
Kępice .....	53	94	113	-	-19	5,7	10,1	12,2	-	-2,1
w tym miasto .....	18	37	42	-	-5	5,0	10,2	11,6	-	-1,4
of which city										
Gminy wiejskie: Rural gminas:										
Damnica .....	43	66	52	3	14	7,0	10,7	8,4	45,5	2,3
Dębica Kaszubska ...	37	95	107	-	-12	3,8	9,8	11,1	-	-1,2
Główczyce .....	35	108	106	-	2	3,9	11,9	11,7	-	0,2
Kobylnica .....	47	121	86	-	35	3,8	9,8	7,0	-	2,8
Potęgowo .....	27	82	57	-	25	3,9	11,7	8,2	-	3,6
Słupsk .....	78	191	147	1	44	4,4	10,7	8,2	5,2	2,5
Smoldzino .....	17	26	37	-	-11	5,0	7,6	10,8	-	-3,2
Ustka .....	41	87	86	-	1	4,9	10,4	10,3	-	0,1
<b>MIASTO NA PRAWACH POWIATU:</b> <b>CITY WITH POWIAT STATUS:</b>										
<b>Słupsk .....</b>	<b>415</b>	<b>799</b>	<b>1021</b>	<b>2</b>	<b>-222</b>	<b>4,5</b>	<b>8,8</b>	<b>11,2</b>	<b>2,5</b>	<b>-2,4</b>

a Na 1000 urodzeń żywych.

a Per 1000 live births.

TABL. 3 (20). RUCH NATURALNY LUDNOŚCI W 2018 R. (cd.)

VITAL STATISTICS OF POPULATION IN 2018 (cont.)

WYSZCZEGÓLNIENIE SPECIFICATION	Małżeństwa Marriages	Urodzenia żywe Live births	Zgony Deaths		Przyrost natu- ralny Natural in- crease	Małżeństwa Marriages	Urodzenia żywe Live births	Zgony Deaths		Przyrost natu- ralny Natural in- crease
			ogółem total	w tym niemowląt of which infants				ogółem total	w tym niemowląt <sup>a</sup> of which infants <sup>a</sup>	
	w liczbach bezwzględnych in absolute numbers					na 1000 ludności per 1000 population				
<b>PODREGION STARO- GARDZKI</b> .....	<b>2123</b>	<b>4445</b>	<b>4088</b>	<b>13</b>	<b>357</b>	<b>4,9</b>	<b>10,3</b>	<b>9,4</b>	<b>2,9</b>	<b>0,8</b>
<b>SUBREGION</b>										
<b>POWIATY: POWIATS:</b>										
<b>Kwidzyński</b> .....	<b>407</b>	<b>834</b>	<b>778</b>	<b>-</b>	<b>56</b>	<b>4,9</b>	<b>10,0</b>	<b>9,3</b>	<b>-</b>	<b>0,7</b>
Gmina miejska:										
Urban gmina:										
Kwidzyn .....	200	365	349	-	16	5,2	9,5	9,1	-	0,4
Gmina miejsko-wiejska:										
Urban-rural gmina:										
Prabuty .....	68	125	119	-	6	5,2	9,5	9,0	-	0,5
w tym miasto .....	40	73	76	-	-3	4,6	8,4	8,7	-	-0,3
of which city										
Gminy wiejskie:										
Rural gminas:										
Gardeja .....	34	92	73	-	19	4,0	10,9	8,6	-	2,2
Kwidzyn .....	48	125	100	-	25	4,2	11,0	8,8	-	2,2
Ryjewo .....	21	68	85	-	-17	3,6	11,6	14,5	-	-2,9
Sadlinki .....	36	59	52	-	7	6,0	9,9	8,7	-	1,2
<b>Malborski</b> .....	<b>286</b>	<b>607</b>	<b>601</b>	<b>1</b>	<b>6</b>	<b>4,5</b>	<b>9,5</b>	<b>9,4</b>	<b>1,6</b>	<b>0,1</b>
Gmina miejska:										
Urban gmina:										
Malbork .....	173	344	375	1	-31	4,5	8,9	9,7	2,9	-0,8
Gmina miejsko-wiejska:										
Urban-rural gmina:										
Nowy Staw .....	29	69	84	-	-15	3,8	9,1	11,0	-	-2,0
w tym miasto .....	14	44	53	-	-9	3,3	10,5	12,7	-	-2,1
of which city										
Gminy wiejskie:										
Rural gminas:										
Lichnowy .....	32	83	39	-	44	6,9	17,8	8,4	-	9,4
Malbork .....	19	37	33	-	4	4,0	7,8	6,9	-	0,8
Miłoradz .....	17	34	28	-	6	5,0	10,0	8,3	-	1,8
Stare Pole .....	16	40	42	-	-2	3,4	8,5	9,0	-	-0,4
<b>Starogardzki</b> .....	<b>684</b>	<b>1457</b>	<b>1169</b>	<b>4</b>	<b>288</b>	<b>5,3</b>	<b>11,4</b>	<b>9,1</b>	<b>2,7</b>	<b>2,2</b>
Gminy miejskie:										
Urban gminas:										
Skórcz .....	25	44	31	-	13	6,9	12,2	8,6	-	3,6
Starogard Gdański ....	214	499	467	2	32	4,5	10,4	9,7	4,0	0,7
Gminy miejsko-wiejskie:										
Urban-rural gminas:										
Czarna Woda .....	25	29	34	-	-5	7,8	9,0	10,6	-	-1,6
w tym miasto .....	20	24	29	-	-5	7,1	8,5	10,2	-	-1,8
of which city										
Skarszewy .....	94	198	139	-	59	6,3	13,3	9,4	-	4,0
w tym miasto .....	42	90	64	-	26	5,9	12,7	9,1	-	3,7
of which city										
Gminy wiejskie:										
Rural gminas:										
Bobowo .....	9	33	24	-	9	2,8	10,4	7,5	-	2,8
Kaliska .....	36	57	43	-	14	6,7	10,6	8,0	-	2,6
Lubichowo .....	29	78	72	1	6	4,4	11,9	11,0	12,8	0,9
Osieczna .....	16	31	20	-	11	5,6	10,8	7,0	-	3,8
Osiek .....	15	20	25	-	-5	6,3	8,4	10,4	-	-2,1
Skórcz .....	30	50	42	-	8	6,5	10,8	9,1	-	1,7
Smętowo Graniczne	30	56	59	-	-3	5,7	10,7	11,2	-	-0,6
Starogard Gdański ....	93	204	105	-	99	5,7	12,4	6,4	-	6,0
Zblewo .....	68	158	108	1	50	5,8	13,5	9,3	6,3	4,3

a Na 1000 urodzeń żywych.

a Per 1000 live births.

TABL. 3 (20). RUCH NATURALNY LUDNOŚCI W 2018 R. (dok.)

VITAL STATISTICS OF POPULATION IN 2018 (cont.)

WYSZCZEGÓLNIENIE SPECIFICATION	Małżeństwa Marriages	Urodzenia żywe Live births	Zgony Deaths		Przyrost natu- ralny Natural in- crease	Małżeństwa Marriages	Uro- dzenia żywe Live births	Zgony Deaths		Przyrost natu- ralny Natural in- crease
			ogółem total	w tym niemow- ląt of which infants				ogółem total	w tym niemow- ląt <sup>a</sup> of which infants <sup>a</sup>	
	w liczbach bezwzględnych in absolute numbers					na 1000 ludności per 1000 population				
<b>PODREGION STARO- GARDZKI (dok.):</b> <b>SUBREGION (cont.):</b> <b>POWIATY (dok.):</b> <b>POWIATS (cont.):</b>										
<b>Sztumski .....</b>	<b>185</b>	<b>358</b>	<b>403</b>	<b>1</b>	<b>-45</b>	<b>4,4</b>	<b>8,6</b>	<b>9,6</b>	<b>2,8</b>	<b>-1,1</b>
Gminy miejsko-wiejskie: Urban-rural gminas:										
Dzierzgoń .....	37	82	96	1	-14	4,0	8,8	10,3	12,2	-1,5
w tym miasto .....	26	45	61	-	-16	4,8	8,3	11,3	-	-3,0
of which city										
Sztum .....	77	146	176	-	-30	4,2	7,9	9,5	-	-1,6
w tym miasto .....	43	71	111	-	-40	4,3	7,1	11,0	-	-4,0
of which city										
Gminy wiejskie: Rural gminas:										
Mikołajki Pomorskie	17	34	33	-	1	4,6	9,3	9,0	-	0,3
Stary Dzierzgoń .....	24	29	49	-	-20	6,0	7,2	12,2	-	-5,0
Stary Targ .....	30	67	49	-	18	4,8	10,7	7,8	-	2,9
<b>Tczewski .....</b>	<b>561</b>	<b>1189</b>	<b>1137</b>	<b>7</b>	<b>52</b>	<b>4,8</b>	<b>10,3</b>	<b>9,8</b>	<b>5,9</b>	<b>0,4</b>
Gmina miejska: Urban gmina:										
Tczew .....	270	599	594	-	5	4,5	10,0	9,9	-	0,1
Gminy miejsko-wiejskie: Urban-rural gminas:										
Gniew .....	74	146	168	1	-22	4,7	9,4	10,8	6,8	-1,4
w tym miasto .....	31	51	71	-	-20	4,6	7,5	10,5	-	-3,0
of which city										
Pelplin .....	85	183	191	2	-8	5,2	11,2	11,7	10,9	-0,5
w tym miasto .....	36	85	114	1	-29	4,6	10,8	14,5	11,8	-3,7
of which city										
Gminy wiejskie: Rural gminas:										
Morzeszczyn .....	18	35	31	1	4	4,9	9,6	8,5	28,6	1,1
Subkowy .....	29	61	41	1	20	5,3	11,1	7,5	16,4	3,7
Tczew .....	85	165	112	2	53	5,8	11,3	7,7	12,1	3,6
<b>PODREGION TRÓJMIEJSKI .....</b>	<b>4163</b>	<b>8083</b>	<b>8390</b>	<b>37</b>	<b>-307</b>	<b>5,6</b>	<b>10,8</b>	<b>11,2</b>	<b>4,6</b>	<b>-0,4</b>
<b>SUBREGION MIASTA NA PRAWACH POWIATU: CITIES WITH POWIAT STATUS:</b>										
<b>Gdańsk .....</b>	<b>2669</b>	<b>5595</b>	<b>5363</b>	<b>26</b>	<b>232</b>	<b>5,7</b>	<b>12,0</b>	<b>11,5</b>	<b>4,6</b>	<b>0,5</b>
<b>Gdynia .....</b>	<b>1326</b>	<b>2241</b>	<b>2569</b>	<b>10</b>	<b>-328</b>	<b>5,4</b>	<b>9,1</b>	<b>10,4</b>	<b>4,5</b>	<b>-1,3</b>
<b>Sopot .....</b>	<b>168</b>	<b>247</b>	<b>458</b>	<b>1</b>	<b>-211</b>	<b>4,6</b>	<b>6,8</b>	<b>12,6</b>	<b>4,0</b>	<b>-5,8</b>

a Na 1000 urodzeń żywych.

a Per 1000 live births.

TABL. 4 (21). MAŁŻEŃSTWA, ROZWODY I SEPARACJE W 2018 R.

MARRIAGES, DIVORCES AND SEPARATIONS IN 2018

WYSZCZEGÓLNIENIE SPECIFICATION	Małżeństwa Marriages				Rozwody Divorces			Separacje Separations		
	ogółem total	w tym miasta of which urban areas	z liczby ogółem of total number		ogółem total	w tym miasta of which urban areas	na 1000 ludno- ści per 1000 popu- lation	ogółem total	w tym miasta of which urban areas	na 100 tys. ludno- ści per 100 thous- and popu- lation
			cywilne civil	wyzna- niowe <sup>a</sup> relig- ious <sup>a</sup>						
<b>WOJEWÓDZTWO VOIVODSHIP</b>	<b>12473</b>	<b>7851</b>	<b>5131</b>	<b>7342</b>	<b>3559</b>	<b>2591</b>	<b>1,5</b>	<b>40</b>	<b>29</b>	<b>1,7</b>
<b>Podregion chojnicki .... Subregion</b>	<b>1212</b>	<b>532</b>	<b>417</b>	<b>795</b>	<b>310</b>	<b>180</b>	<b>1,4</b>	<b>3</b>	<b>2</b>	<b>1,3</b>
Powiaty: Powiats:										
chojnicki .....	547	289	177	370	144	92	1,5	2	1	2,1
człuchowski .....	300	111	124	176	90	46	1,6	1	1	1,8
kościerski .....	365	132	116	249	76	42	1,0	-	-	-
<b>Podregion gdański ..... Subregion</b>	<b>3332</b>	<b>1205</b>	<b>1169</b>	<b>2163</b>	<b>840</b>	<b>404</b>	<b>1,4</b>	<b>9</b>	<b>3</b>	<b>1,5</b>
Powiaty: Powiats:										
gdański .....	623	187	278	345	188	73	1,6	2	1	1,7
kartuski .....	827	114	190	637	146	38	1,1	3	1	2,2
nowodworski .....	169	49	79	90	51	23	1,4	1	-	2,8
pucki .....	459	144	161	298	126	43	1,5	-	-	-
wejherowski .....	1254	711	461	793	329	227	1,5	3	1	1,4
<b>Podregion słupski ..... Subregion</b>	<b>1643</b>	<b>817</b>	<b>742</b>	<b>901</b>	<b>562</b>	<b>338</b>	<b>1,7</b>	<b>10</b>	<b>7</b>	<b>3,0</b>
Powiaty: Powiats:										
bytowski .....	457	144	158	299	106	43	1,3	3	2	3,8
łęborski .....	328	175	142	186	132	88	2,0	2	1	3,0
słupski .....	443	83	221	222	149	32	1,5	1	-	1,0
Miasto na prawach powiatu: City with powiat status:										
Słupsk .....	415	415	221	194	175	175	1,9	4	4	4,4
<b>Podregion starogardzki Subregion</b>	<b>2123</b>	<b>1134</b>	<b>843</b>	<b>1280</b>	<b>618</b>	<b>440</b>	<b>1,4</b>	<b>6</b>	<b>5</b>	<b>1,4</b>
Powiaty: Powiats:										
kwidzyński .....	407	240	194	213	132	100	1,6	1	1	1,2
malborski .....	286	187	127	159	81	65	1,3	2	2	3,1
starogardzki .....	684	301	233	451	178	112	1,4	2	2	1,6
sztumski .....	185	69	82	103	54	31	1,3	-	-	-
tczewski .....	561	337	207	354	173	132	1,5	1	-	0,9
<b>Podregion trójmiejski Subregion</b>	<b>4163</b>	<b>4163</b>	<b>1960</b>	<b>2203</b>	<b>1229</b>	<b>1229</b>	<b>1,6</b>	<b>12</b>	<b>12</b>	<b>1,6</b>
Miasta na prawach powiatu: Cities with powiat status:										
Gdańsk .....	2669	2669	1209	1460	760	760	1,6	10	10	2,2
Gdynia .....	1326	1326	659	667	432	432	1,8	2	2	0,8
Sopot .....	168	168	92	76	37	37	1,0	-	-	-

a Ze skutkami cywilnymi.

a With civil law consequences.

TABLE 5 (22). ZGONY WEDŁUG WYBRANYCH PRZYCZYŃ<sup>a</sup> W 2017 R.  
DEATHS BY SELECTED CAUSES<sup>a</sup> IN 2017

WYSZCZEGÓLNIENIE SPECIFICATION	Ogółem Total	W tym Of which					zewnętrzne przyczyny zachorowania i zgonu external causes of morbidity and mortality
		nowotwory neoplasms	choroby układu krążenia diseases of the circulatory system	choroby układu oddechowego diseases of the respiratory system	choroby układu pokarmo- wego diseases of the digestive system	na 1000 ludności per 1000 population	
<b>WOJEWÓDZTWO VOIVODSHIP</b>	<b>9,3</b>	<b>2,7</b>	<b>4,0</b>	<b>0,8</b>	<b>0,5</b>	<b>0,5</b>	
miasta ..... urban areas	10,3	3,0	4,3	0,9	0,5	0,5	
wieś ..... rural areas	7,7	2,0	3,4	0,6	0,3	0,5	
<b>Podregion chojnicki .... Subregion</b>	<b>8,7</b>	<b>2,4</b>	<b>4,0</b>	<b>0,6</b>	<b>0,4</b>	<b>0,5</b>	
Powiaty: Powiats:							
chojnicki .....	8,8	2,4	3,9	0,6	0,4	0,5	
człuchowski .....	9,4	2,7	4,6	0,6	0,3	0,6	
kościerski .....	8,0	2,1	3,7	0,5	0,4	0,4	
<b>Podregion gdański ..... Subregion</b>	<b>7,5</b>	<b>2,2</b>	<b>3,0</b>	<b>0,6</b>	<b>0,4</b>	<b>0,5</b>	
Powiaty: Powiats:							
gdański .....	6,7	1,9	2,8	0,6	0,3	0,5	
kartuski .....	7,0	2,0	2,9	0,5	0,4	0,5	
nowodworski .....	9,9	2,8	3,8	1,0	0,7	0,6	
pucki .....	8,3	2,7	3,3	0,5	0,5	0,5	
wejherowski .....	7,4	2,2	3,0	0,5	0,4	0,5	
<b>Podregion słupski ..... Subregion</b>	<b>9,8</b>	<b>2,8</b>	<b>4,2</b>	<b>0,7</b>	<b>0,5</b>	<b>0,6</b>	
Powiaty: Powiats:							
bytowski .....	8,7	2,1	4,2	0,5	0,3	0,6	
łęborski .....	9,4	2,7	3,8	0,8	0,5	0,6	
słupski .....	9,7	2,6	4,1	0,7	0,4	0,8	
Miasto na prawach powiatu: City with powiat status:							
Słupsk .....	11,2	3,5	4,4	0,9	0,8	0,5	
<b>Podregion starogardzki Subregion</b>	<b>9,2</b>	<b>2,5</b>	<b>4,1</b>	<b>0,8</b>	<b>0,5</b>	<b>0,6</b>	
Powiaty: Powiats:							
kwidzyński .....	9,5	2,5	4,4	0,8	0,4	0,6	
malborski .....	10,0	2,9	4,7	0,6	0,5	0,5	
starogardzki .....	8,3	2,1	3,5	0,8	0,5	0,6	
sztumski .....	9,8	2,7	4,7	0,5	0,5	0,7	
tczewski .....	9,3	2,7	3,9	0,9	0,4	0,5	
<b>Podregion trójmiejski Subregion</b>	<b>10,8</b>	<b>3,1</b>	<b>4,5</b>	<b>1,0</b>	<b>0,6</b>	<b>0,5</b>	
Miasta na prawach powiatu: Cities with powiat status:							
Gdańsk .....	10,7	3,1	4,3	1,0	0,5	0,5	
Gdynia .....	11,1	3,2	4,6	1,1	0,6	0,5	
Sopot .....	11,3	2,9	5,6	0,8	0,7	0,4	

a Zgodnie z Międzynarodową Statystyczną Klasyfikacją Chorób i Problemów Zdrowotnych (X Rewizja).

a In accordance with the International Statistical Classification of Diseases and Related Health Problems (ICD-10 Revision).



TABL. 6 (23). MIGRACJE WEWNĘTRZNE I ZAGRANICZNE LUDNOŚCI NA POBYT STAŁY W 2018 R.

INTERNAL AND INTERNATIONAL MIGRATION OF POPULATION FOR PERMANENT RESIDENCE IN 2018

WYSZCZEGÓLNIENIE SPECIFICATION	Napływ <sup>a</sup> Inflow <sup>a</sup>				Odpływ <sup>b</sup> Outflow <sup>b</sup>				Saldo migracji Net migration		Ogólne saldo migra- cji na 1000 ludności Total net migra- tion per 1000 popu- lation
	ogółem total	z miast from urban areas	ze wsi from rural areas	z za- graniczy from abroad	ogółem total	do miast to urban areas	na wieś to rural areas	za gra- nicę abroad	ogółem total	w tym zagra- nicz- nych of which intern- tional	
<b>WOJEWÓDZTWO VOIVODSHIP</b>	<b>35961</b>	<b>22250</b>	<b>12569</b>	<b>1142</b>	<b>30890</b>	<b>15254</b>	<b>14645</b>	<b>991</b>	<b>5071</b>	<b>151</b>	<b>2,2</b>
<b>Podregion chojnicki .... Subregion</b>	<b>2726</b>	<b>1327</b>	<b>1328</b>	<b>71</b>	<b>3071</b>	<b>1408</b>	<b>1595</b>	<b>68</b>	<b>-345</b>	<b>3</b>	<b>-1,5</b>
Powiaty: Powiats:											
chojnicki .....	1216	656	528	32	1284	571	700	13	-68	19	-0,7
człuchowski .....	664	295	348	21	928	505	391	32	-264	-11	-4,7
kościerski .....	846	376	452	18	859	332	504	23	-13	-5	-0,2
<b>Podregion gdański .....</b>	<b>12757</b>	<b>8939</b>	<b>3589</b>	<b>229</b>	<b>7872</b>	<b>4059</b>	<b>3713</b>	<b>100</b>	<b>4885</b>	<b>129</b>	<b>8,3</b>
<b>Subregion</b>											
Powiaty: Powiats:											
gdański .....	3373	2411	913	49	1763	897	846	20	1610	29	14,0
kartuski .....	3066	2101	914	51	1544	619	910	15	1522	36	11,3
nowodworski .....	454	248	186	20	481	285	185	11	-27	9	-0,8
pucki .....	1706	1297	377	32	1030	613	398	19	676	13	7,9
wejherowski .....	4158	2882	1199	77	3054	1645	1374	35	1104	42	5,1
<b>Podregion słupski .....</b>	<b>4827</b>	<b>2287</b>	<b>2383</b>	<b>157</b>	<b>5313</b>	<b>2543</b>	<b>2659</b>	<b>111</b>	<b>-486</b>	<b>46</b>	<b>-1,4</b>
<b>Subregion</b>											
Powiaty: Powiats:											
bytowski .....	968	408	527	33	1179	485	681	13	-211	20	-2,7
łęborski .....	909	351	534	24	991	559	391	41	-82	-17	-1,2
słupski .....	1840	1182	623	35	1693	1025	644	24	147	11	1,5
Miasto na prawach powiatu: City with powiat status:											
Słupsk .....	1110	346	699	65	1450	474	943	33	-340	32	-3,7
<b>Podregion starogardzki Subregion</b>	<b>4928</b>	<b>2435</b>	<b>2320</b>	<b>173</b>	<b>5924</b>	<b>3034</b>	<b>2603</b>	<b>287</b>	<b>-996</b>	<b>-114</b>	<b>-2,3</b>
Powiaty: Powiats:											
kwidziński .....	966	446	457	63	1088	622	446	20	-122	43	-1,5
malborski .....	694	348	319	27	965	518	352	95	-271	-68	-4,2
starogardzki .....	1454	757	672	25	1599	735	822	42	-145	-17	-1,1
sztumski .....	478	204	257	17	780	458	250	72	-302	-55	-7,2
tczewski .....	1336	680	615	41	1492	701	733	58	-156	-17	-1,3
<b>Podregion trójmiejski Subregion</b>	<b>10723</b>	<b>7262</b>	<b>2949</b>	<b>512</b>	<b>8710</b>	<b>4210</b>	<b>4075</b>	<b>425</b>	<b>2013</b>	<b>87</b>	<b>2,7</b>
Miasta na prawach powiatu: Cities with powiat status:											
Gdańsk .....	6781	4464	2036	281	4813	1946	2586	281	1968	0	4,2
Gdynia .....	3427	2420	843	164	3271	1750	1394	127	156	37	0,6
Sopot .....	515	378	70	67	626	514	95	17	-111	50	-3,1

a Zameldowania. b Wymeldowania.

a Registrations. b Deregistrations.

TABL. 7 (24). MIGRACJE WEWNĘTRZNE LUDNOŚCI NA POBYT STAŁY W 2018 R.

INTERNAL MIGRATION OF POPULATION FOR PERMANENT RESIDENCE IN 2018

Lp.	WYSZCZEGÓLNIENIE SPECIFICATION	o – ogółem total	k – w tym kobiety of which females	Napływ <sup>a</sup> Inflow <sup>a</sup>								
				ogółem grand total			do miast to urban areas			na wieś to rural areas		
				ogółem grand total	z miast from urban areas	ze wsi from rural areas	razem total	z miast from urban areas	ze wsi from rural areas	razem total	z miast from urban areas	ze wsi from rural areas
1	<b>WOJEWÓDZTWO</b>	<b>o</b>	<b>34819</b>	<b>22250</b>	<b>12569</b>	<b>19088</b>	<b>11384</b>	<b>7704</b>	<b>15731</b>	<b>10866</b>	<b>4865</b>	
2	<b>VOIVODSHIP</b>	<b>k</b>	<b>18609</b>	<b>11678</b>	<b>6931</b>	<b>10446</b>	<b>6145</b>	<b>4301</b>	<b>8163</b>	<b>5533</b>	<b>2630</b>	
3	wewnątrz województwa	o	24613	14995	9618	11477	5764	5713	13136	9231	3905	
4	intra voivodship	k	13027	7751	5276	6244	3086	3158	6783	4665	2118	
5	między województwami	o	10206	7255	2951	7611	5620	1991	2595	1635	960	
6	inter voivodships	k	5582	3927	1655	4202	3059	1143	1380	868	512	
7	<b>Podregion chojnicki ...</b>	<b>o</b>	<b>2655</b>	<b>1327</b>	<b>1328</b>	<b>1044</b>	<b>317</b>	<b>727</b>	<b>1611</b>	<b>1010</b>	<b>601</b>	
8	<b>Subregion</b>	<b>k</b>	<b>1420</b>	<b>687</b>	<b>733</b>	<b>563</b>	<b>178</b>	<b>385</b>	<b>857</b>	<b>509</b>	<b>348</b>	
9	Powiaty: Powiats:	o	1184	656	528	540	180	360	644	476	168	
10	chojnicki .....	k	623	355	268	282	104	178	341	251	90	
11	człuchowski .....	o	643	295	348	295	87	208	348	208	140	
12	.....	k	357	147	210	167	46	121	190	101	89	
13	kościerski .....	o	828	376	452	209	50	159	619	326	293	
14	.....	k	440	185	255	114	28	86	326	157	169	
15	<b>Podregion gdański .....</b>	<b>o</b>	<b>12528</b>	<b>8939</b>	<b>3589</b>	<b>3688</b>	<b>2446</b>	<b>1242</b>	<b>8840</b>	<b>6493</b>	<b>2347</b>	
16	<b>Subregion</b>	<b>k</b>	<b>6604</b>	<b>4651</b>	<b>1953</b>	<b>2008</b>	<b>1314</b>	<b>694</b>	<b>4596</b>	<b>3337</b>	<b>1259</b>	
17	Powiaty: Powiats:	o	3324	2411	913	723	432	291	2601	1979	622	
18	gdański .....	k	1754	1257	497	389	229	160	1365	1028	337	
19	kartuski .....	o	3015	2101	914	192	82	110	2823	2019	804	
20	.....	k	1593	1109	484	104	43	61	1489	1066	423	
21	nowodworski .....	o	434	248	186	140	60	80	294	188	106	
22	.....	k	221	126	95	78	31	47	143	95	48	
23	pucki .....	o	1674	1297	377	243	148	95	1431	1149	282	
24	.....	k	856	653	203	129	80	49	727	573	154	
25	wejherowski .....	o	4081	2882	1199	2390	1724	666	1691	1158	533	
26	.....	k	2180	1506	674	1308	931	377	872	575	297	
27	<b>Podregion słupski .....</b>	<b>o</b>	<b>4670</b>	<b>2287</b>	<b>2383</b>	<b>1970</b>	<b>600</b>	<b>1370</b>	<b>2700</b>	<b>1687</b>	<b>1013</b>	
28	<b>Subregion</b>	<b>k</b>	<b>2481</b>	<b>1178</b>	<b>1303</b>	<b>1086</b>	<b>331</b>	<b>755</b>	<b>1395</b>	<b>847</b>	<b>548</b>	
29	Powiaty: Powiats:	o	935	408	527	236	35	201	699	373	326	
30	bytowski .....	k	480	195	285	126	16	110	354	179	175	
31	łęborski .....	o	885	351	534	499	142	357	386	209	177	
32	.....	k	495	181	314	289	79	210	206	102	104	
33	słupski .....	o	1805	1182	623	190	77	113	1615	1105	510	
34	.....	k	938	605	333	103	39	64	835	566	269	
35	Miasto na prawach powiatu:	o	1045	346	699	1045	346	699	x	x	x	
36	City with powiat status:	k	568	197	371	568	197	371	x	x	x	
37	<b>Podregion starogardzki</b>	<b>o</b>	<b>4755</b>	<b>2435</b>	<b>2320</b>	<b>2175</b>	<b>759</b>	<b>1416</b>	<b>2580</b>	<b>1676</b>	<b>904</b>	
38	<b>Subregion</b>	<b>k</b>	<b>2444</b>	<b>1218</b>	<b>1226</b>	<b>1129</b>	<b>378</b>	<b>751</b>	<b>1315</b>	<b>840</b>	<b>475</b>	
39	Powiaty: Powiats:	o	903	446	457	481	166	315	422	280	142	
40	kwidzyński .....	k	467	217	250	261	82	179	206	135	71	
41	malborski .....	o	667	348	319	416	184	232	251	164	87	
42	.....	k	335	165	170	206	86	120	129	79	50	
43	starogardzki .....	o	1429	757	672	446	143	303	983	614	369	
44	.....	k	734	387	347	226	70	156	508	317	191	
45	sztumski .....	o	461	204	257	172	37	135	289	167	122	
46	.....	k	239	110	129	88	22	66	151	88	63	
47	tczewski .....	o	1295	680	615	660	229	431	635	451	184	
48	.....	k	669	339	330	348	118	230	321	221	100	

a Zameldowania. b Wymeldowania.

a Registrations. b Deregistrations.

Odływ <sup>b</sup> Outflow <sup>b</sup>									Saldo migracji Net migration			No.
ogółem grand total			z miast from urban areas			ze wsi from rural areas			ogółem total	w miastach in urban areas	na wsi in rural areas	
ogółem grand total	do miast to urban areas	na wieś to rural areas	razem total	do miast to urban areas	na wieś to rural areas	razem total	do miast to urban areas	na wieś to rural areas				
<b>29899</b>	<b>15254</b>	<b>14645</b>	<b>18675</b>	<b>8487</b>	<b>10188</b>	<b>11224</b>	<b>6767</b>	<b>4457</b>	<b>4920</b>	<b>413</b>	<b>4507</b>	1
<b>15822</b>	<b>8251</b>	<b>7571</b>	<b>9648</b>	<b>4496</b>	<b>5152</b>	<b>6174</b>	<b>3755</b>	<b>2419</b>	<b>2787</b>	<b>798</b>	<b>1989</b>	2
24613	11477	13136	14995	5764	9231	9618	5713	3905	0	-3518	3518	3
13027	6244	6783	7751	3086	4665	5276	3158	2118	0	-1507	1507	4
5286	3777	1509	3680	2723	957	1606	1054	552	4920	3931	989	5
2795	2007	788	1897	1410	487	898	597	301	2787	2305	482	6
<b>3003</b>	<b>1408</b>	<b>1595</b>	<b>1423</b>	<b>491</b>	<b>932</b>	<b>1580</b>	<b>917</b>	<b>663</b>	<b>-348</b>	<b>-379</b>	<b>31</b>	7
<b>1609</b>	<b>775</b>	<b>834</b>	<b>744</b>	<b>269</b>	<b>475</b>	<b>865</b>	<b>506</b>	<b>359</b>	<b>-189</b>	<b>-181</b>	<b>-8</b>	8
1271	571	700	709	206	503	562	365	197	-87	-169	82	9
690	313	377	384	118	266	306	195	111	-67	-102	35	10
896	505	391	423	195	228	473	310	163	-253	-128	-125	11
477	284	193	216	107	109	261	177	84	-120	-49	-71	12
836	332	504	291	90	201	545	242	303	-8	-82	74	13
442	178	264	144	44	100	298	134	164	-2	-30	28	14
<b>7772</b>	<b>4059</b>	<b>3713</b>	<b>3393</b>	<b>1558</b>	<b>1835</b>	<b>4379</b>	<b>2501</b>	<b>1878</b>	<b>4756</b>	<b>295</b>	<b>4461</b>	15
<b>4193</b>	<b>2250</b>	<b>1943</b>	<b>1747</b>	<b>833</b>	<b>914</b>	<b>2446</b>	<b>1417</b>	<b>1029</b>	<b>2411</b>	<b>261</b>	<b>2150</b>	16
1743	897	846	484	153	331	1259	744	515	1581	239	1342	17
925	479	446	250	76	174	675	403	272	829	139	690	18
1529	619	910	404	80	324	1125	539	586	1486	-212	1698	19
846	349	497	203	40	163	643	309	334	747	-99	846	20
470	285	185	159	59	100	311	226	85	-36	-19	-17	21
257	171	86	80	32	48	177	139	38	-36	-2	-34	22
1011	613	398	409	222	187	602	391	211	663	-166	829	23
548	339	209	214	119	95	334	220	114	308	-85	393	24
3019	1645	1374	1937	1044	893	1082	601	481	1062	453	609	25
1617	912	705	1000	566	434	617	346	271	563	308	255	26
<b>5202</b>	<b>2543</b>	<b>2659</b>	<b>2661</b>	<b>987</b>	<b>1674</b>	<b>2541</b>	<b>1556</b>	<b>985</b>	<b>-532</b>	<b>-691</b>	<b>159</b>	27
<b>2751</b>	<b>1364</b>	<b>1387</b>	<b>1375</b>	<b>513</b>	<b>862</b>	<b>1376</b>	<b>851</b>	<b>525</b>	<b>-270</b>	<b>-289</b>	<b>19</b>	28
1166	485	681	454	112	342	712	373	339	-231	-218	-13	29
613	263	350	222	56	166	391	207	184	-133	-96	-37	30
950	559	391	478	237	241	472	322	150	-65	21	-86	31
509	306	203	245	122	123	264	184	80	-14	44	-58	32
1669	1025	644	312	164	148	1357	861	496	136	-122	258	33
876	541	335	155	81	74	721	460	261	62	-52	114	34
1417	474	943	1417	474	943	x	x	x	-372	-372	x	35
753	254	499	753	254	499	x	x	x	-185	-185	x	36
<b>5637</b>	<b>3034</b>	<b>2603</b>	<b>2913</b>	<b>1241</b>	<b>1672</b>	<b>2724</b>	<b>1793</b>	<b>931</b>	<b>-882</b>	<b>-738</b>	<b>-144</b>	37
<b>2975</b>	<b>1643</b>	<b>1332</b>	<b>1488</b>	<b>662</b>	<b>826</b>	<b>1487</b>	<b>981</b>	<b>506</b>	<b>-531</b>	<b>-359</b>	<b>-172</b>	38
1068	622	446	564	282	282	504	340	164	-165	-83	-82	39
550	331	219	278	140	138	272	191	81	-83	-17	-66	40
870	518	352	496	261	235	374	257	117	-203	-80	-123	41
440	270	170	245	141	104	195	129	66	-105	-39	-66	42
1557	735	822	772	261	511	785	474	311	-128	-326	198	43
826	415	411	398	144	254	428	271	157	-92	-172	80	44
708	458	250	256	128	128	452	330	122	-247	-84	-163	45
392	250	142	144	77	67	248	173	75	-153	-56	-97	46
1434	701	733	825	309	516	609	392	217	-139	-165	26	47
767	377	390	423	160	263	344	217	127	-98	-75	-23	48

TABL. 7 (24). MIGRACJE WEWNĘTRZNE LUDNOŚCI NA POBYT STAŁY W 2018 R. (dok.)

INTERNAL MIGRATION OF POPULATION FOR PERMANENT RESIDENCE IN 2018 (cont.)

Lp.	WYSZCZEGÓLNIENIE SPECIFICATION	o – ogółem total k – w tym kobiety of which females	Napływ <sup>a</sup> Inflow <sup>a</sup>								
			ogółem grand total			do miast to urban areas			na wieś to rural areas		
			ogółem grand total	z miast from urban areas	ze wsi from rural areas	razem total	z miast from urban areas	ze wsi from rural areas	razem total	z miast from urban areas	ze wsi from rural areas
1	<b>Podregion trójmiejski</b>	<b>o</b>	<b>10211</b>	<b>7262</b>	<b>2949</b>	<b>10211</b>	<b>7262</b>	<b>2949</b>	<b>x</b>	<b>x</b>	<b>x</b>
2	<b>Subregion</b>	<b>k</b>	<b>5660</b>	<b>3944</b>	<b>1716</b>	<b>5660</b>	<b>3944</b>	<b>1716</b>	<b>x</b>	<b>x</b>	<b>x</b>
	Miasta na prawach powiatu: Cities with powiat status:										
3	Gdańsk .....	o	6500	4464	2036	6500	4464	2036	x	x	x
4		k	3587	2415	1172	3587	2415	1172	x	x	x
5	Gdynia .....	o	3263	2420	843	3263	2420	843	x	x	x
6		k	1813	1315	498	1813	1315	498	x	x	x
7	Sopot .....	o	448	378	70	448	378	70	x	x	x
8		k	260	214	46	260	214	46	x	x	x

a Zameldowania. b Wymeldowania.

a Registrations. b Deregistrations.

Odływ <sup>b</sup> Outflow <sup>b</sup>									Saldo migracji Net migration			No.
ogółem grand total			z miast from urban areas			ze wsi from rural areas			ogółem total	w mia- stach in urban areas	na wsi in rural areas	
ogółem grand total	do miast to urban areas	na wieś to rural areas	razem total	do miast to urban areas	na wieś to rural areas	razem total	do miast to urban areas	na wieś to rural areas				
<b>8285</b>	<b>4210</b>	<b>4075</b>	<b>8285</b>	<b>4210</b>	<b>4075</b>	x	x	x	<b>1926</b>	<b>1926</b>	x	1
<b>4294</b>	<b>2219</b>	<b>2075</b>	<b>4294</b>	<b>2219</b>	<b>2075</b>	x	x	x	<b>1366</b>	<b>1366</b>	x	2
4532	1946	2586	4532	1946	2586	x	x	x	1968	1968	x	3
2355	1026	1329	2355	1026	1329	x	x	x	1232	1232	x	4
3144	1750	1394	3144	1750	1394	x	x	x	119	119	x	5
1623	922	701	1623	922	701	x	x	x	190	190	x	6
609	514	95	609	514	95	x	x	x	-161	-161	x	7
316	271	45	316	271	45	x	x	x	-56	-56	x	8

## DZIAŁ V RYNEK PRACY. WYNAGRODZENIA

### Uwagi ogólne

#### Pracujący

1. Dane opracowano na podstawie sprawozdawczości oraz szacunków (m.in. w zakresie gospodarstw indywidualnych w rolnictwie).

2. Dane o **pracujących** dotyczą osób wykonujących pracę przynoszącą im zarobek lub dochód; do pracujących według faktycznego miejsca pracy zalicza się:

- 1) osoby zatrudnione na podstawie stosunku pracy (umowa o pracę, powołanie, mianowanie, wybór lub stosunek służbowy);
- 2) pracodawców i pracujących na własny rachunek, a mianowicie:
  - a) właścicieli, współwłaścicieli i dzierżawców gospodarstw indywidualnych w rolnictwie – patrz ust. 5 na str. 107,
  - b) właścicieli i współwłaścicieli (łącznie z pomagającymi członkami ich rodzin; z wyłączeniem wspólników spółek, którzy nie pracują w spółce) podmiotów prowadzących działalność gospodarczą poza gospodarstwami indywidualnymi w rolnictwie,
  - c) inne osoby pracujące na własny rachunek, np. osoby wykonujące wolne zawody;
- 3) osoby wykonujące pracę nakładczą;
- 4) agentów;
- 5) członków spółdzielni produkcji rolnej (rolniczych spółdzielni produkcyjnych i innych spółdzielni zajmujących się produkcją rolną oraz spółdzielni kółek rolniczych);
- 6) duchownych pełniących obowiązki duszpasterskie.

**3. Pełnozatrudnieni** są to osoby zatrudnione w pełnym wymiarze czasu pracy obowiązującym w danym zakładzie pracy lub na danym stanowisku pracy, w tym również osoby, które zgodnie z obowiązującymi przepisami pracują w skróconym czasie pracy, np. z tytułu warunków szkodliwych dla zdrowia lub przedłużonym czasie pracy, np. dozorczy mienia.

**Niepełnozatrudnieni** są to osoby, które zgodnie z umową o pracę pracują stale w niepełnym wymiarze czasu pracy. Niepełnozatrudnieni w głównym miejscu pracy są to osoby, które oświadczyły, że dany zakład jest ich głównym miejscem pracy.

## CHAPTER V LABOUR MARKET. WAGES AND SALARIES

### General notes

#### Employed persons

1. Data were compiled on the basis of reports as well as estimates (among others in regard to private farms in agriculture).

2. Data regarding **employment** concern persons performing work providing earnings or income by actual workplace, and include:

- 1) employees hired on the basis of an employment contract (labour contract, posting, appointment, election or service relation);
- 2) employers and own-account workers, i.e.:
  - a) owners, co-owners and leaseholders of private farms in agriculture – see item 5 on page 107,
  - b) owners and co-owners (including contributing family workers; excluding partners in companies who do not work in them) of entities conducting economic activity excluding private farms in agriculture,
  - c) other self-employed persons, e.g. persons practising learned professions;
- 3) outworkers;
- 4) agents;
- 5) members of agricultural production cooperatives (agricultural producers' cooperatives and other cooperatives engaged in agricultural production as well as agricultural farmers' cooperatives);
- 6) clergy fulfilling priestly obligations.

**3. Full-time paid employees** are employed persons on a full-time basis, as defined by a given company or for a given position, as well as persons who, in accordance with regulations, work a shortened work-time period, e.g. due to hazardous conditions, or a longer work-time period, e.g. property caretaker.

**Part-time paid employees** are persons who, in accordance with labour contracts, regularly work on a part-time basis. Part-time paid employees in the main workplace are persons who declared that the given workplace is their main workplace.

4. Dane dotyczące **pracujących według stanu w dniu 31 grudnia** podano bez przeliczenia niepełnozatrudnionych na pełnozatrudnionych, przy przyjęciu zasady jednorazowego ujmowania tych osób w **głównym miejscu pracy**.

5. Dane dotyczące **pracujących w gospodarstwach indywidualnych w rolnictwie według stanu w dniu 31 grudnia** wyznaczono na podstawie Powszechnego Spisu Rolnego 2010.

Do pracujących w gospodarstwach indywidualnych zaliczono osoby pracujące w gospodarstwach prowadzących działalność rolniczą, tj.: ujęto wszystkich pracujących w tych gospodarstwach niezależnie od powierzchni użytków rolnych oraz przeznaczenia produkcji rolniczej (razem z produkującymi wyłącznie lub głównie na własne potrzeby).

Przeciętną liczbę pracujących w gospodarstwach indywidualnych w rolnictwie ustalono w oparciu o dokonane szacunki liczby pracujących, przy uwzględnieniu współczynników przeliczeniowych.

6. Dane dotyczące **przeciętnego zatrudnienia** ujmują wyłącznie zatrudnionych na podstawie stosunku pracy (łącznie z sezonowymi i zatrudnionymi dorywczo). Informacje dotyczą pracowników pełnozatrudnionych oraz niepełnozatrudnionych w przeliczeniu na pełnozatrudnionych.

7. Prezentowane dane (za wyjątkiem tablicy przeglądowej „Ważniejsze dane o województwie”) nie obejmują jednostek budżetowych prowadzących działalność w zakresie obrony narodowej i bezpieczeństwa publicznego, a także fundacji, stowarzyszeń, partii politycznych, związków zawodowych, organizacji społecznych, organizacji pracodawców, samorządu gospodarczego i zawodowego, rolników indywidualnych, duchownych oraz podmiotów gospodarczych o liczbie pracujących do 9 osób.

## Bezrobocie rejestrowane

1. Dane o **bezrobotnych zarejestrowanych** obejmują osoby, które zgodnie z ustawą z dnia 20 kwietnia 2004 r. o promocji zatrudnienia i instytucjach rynku pracy, obowiązującą od 1 czerwca 2004 r. (tekst jednolity Dz. U. 2019 poz. 1482, z późniejszymi zmianami), określone są jako bezrobotne.

4. Data concerning **employment as of 31st December** are presented without converting part-time paid employees into full-time paid employees, each person being listed once according to the **main workplace**.

5. Data concerning **employed persons on private farms in agriculture as of 31st December** were estimated on the basis of the Agricultural Census 2010.

The following employed persons on private farms conducting agricultural activity are included in the group of employed persons on private farms, i.e. included the whole number of employed persons independently from area of agricultural land as well as from destination of agricultural output (including producing exclusively or mainly for their own needs).

The average number of employed persons on private farms in agriculture was established on the basis of estimates of the number of employees, taking into account conversion ratios.

6. Data concerning **average paid employment** include exclusively employees hired on the basis of an employment contract (including seasonal and temporary employees). Information concerns full- and part-time paid employees in terms of full-time paid employees.

7. Data do not include budgetary entities conducting activity within the scope of national defence and public safety as well as foundations, associations, political parties, trade unions, social organizations, employers organizations, economic and professional local government, individual farmers, clergy and economic entities employing up to 9 persons (excluding review table “Mayor data on the Voivodship”).

## Registered unemployment

1. Data regarding **registered unemployed persons** include persons who, in accordance with the Law dated 20th April 2004 on Promoting Employment and Labour Market Institutions, in force since 1st June 2004 (uniform text Journal of Laws 2019 item 1482, with later amendments), are classified as unemployed.

Pod pojęciem **bezrobotnego** należy rozumieć osobę, która ukończyła 18 lat i nie osiągnęła wieku emerytalnego, jest osobą niezatrudnioną i niewykonyującą innej pracy zarobkowej, zdolną i gotową do podjęcia zatrudnienia w pełnym wymiarze czasu pracy (bądź jeśli jest to osoba niepełnosprawna – zdolna i gotowa do podjęcia zatrudnienia co najmniej w połowie tego wymiaru czasu pracy), nieuczącą się w szkole, z wyjątkiem szkół dla dorosłych (bądź przystępującą do egzaminu eksternistycznego z zakresu tej szkoły) lub szkół wyższych w systemie studiów niestacjonarnych, zarejestrowaną we właściwym dla miejsca zameldowania (stałego lub czasowego) powiatowym urzędzie pracy oraz poszukującą zatrudnienia lub innej pracy zarobkowej, z dodatkowymi wyłączeniami dotyczącymi źródeł dochodów, zapisanymi w ustawie.

**2. Za bezrobotnego zarejestrowanego absolwenta** uważa się osobę w okresie do upływu 12 miesięcy od ukończenia nauki potwierdzonej świadectwem, dyplomem lub innym dokumentem ukończenia szkoły (dotyczy absolwentów z wykształceniem zasadniczym zawodowym, średnim, policealnym lub wyższym), kursów zawodowych trwających co najmniej 24 miesiące lub nabycia uprawnień do wykonywania zawodu przez osoby niepełnosprawne.

**3. Długotrwale bezrobotni zarejestrowani** to osoby pozostające w rejestrze powiatowego urzędu pracy łącznie przez okres ponad 12 miesięcy w okresie ostatnich 2 lat, z wyłączeniem okresów odbywania stażu i przygotowania zawodowego dorosłych w miejscu pracy.

**4. Stopę bezrobocia rejestrowanego** obliczono jako stosunek liczby bezrobotnych zarejestrowanych do liczby cywilnej ludności aktywnej zawodowo, tj. bez pracowników jednostek budżetowych prowadzących działalność w zakresie obrony narodowej i bezpieczeństwa publicznego.

## Warunki pracy

**1. Informacje o wypadkach przy pracy** obejmują wszystkie wypadki przy pracy, jak również wypadki traktowane na równi z wypadkami przy pracy niezależnie od tego, czy wykazana została niezdolność do pracy. Informacje o wypadkach przy pracy w jednostkach budżetowych prowadzących działalność w zakresie obrony narodowej i bezpieczeństwa publicznego dotyczą tylko pracowników cywilnych.

Dane o wypadkach przy pracy, poza gospodarstwami indywidualnymi w rolnictwie, uzyskiwane są ze „Statystycznej karty wypadku”.

**Za jeden wypadek przy pracy** liczy się wypadek każdej pracującej osoby poszkodowanej w wypadku indywidualnym, jak również w wypadku zbiorowym.

**2. Informacje o zatrudnionych w warunkach zagrożenia** czynnikami szkodliwymi dla zdrowia opracowano na podstawie sprawozdawczości; przy czym:

**Unemployed person** is a person aged 18 and more and has not reached the retirement age, is not employed and not performing any other kind of paid work capable of work and ready to take full-time employment (or in case he/she is a disabled person – capable and ready to take work comprising no less than a half of working time), not attending school with the exception of schools for adults (or taking extra curriculum exam covering this school curriculum) or tertiary schools in part-time programme, registered in the local labour office competent for his/her place of residence (permanent or temporary), and seeking employment or any other income-generating work, with additional provisions concerning the sources of income, included in the law.

**2. Registered unemployed school-leaver** is a person who has graduated within the last 12 months any school confirmed by a certificate, diploma or other document of completion of education (concerns school-leavers with basic vocational, secondary, post-secondary or tertiary education), has completed a minimum of 24 months of vocational training courses or disabled persons who acquired qualifications to work in a given occupation.

**3. The registered long-term unemployed** are persons remaining in the register rolls of the powiat labour office for the overall period of over 12 months during the last two years, excluding the periods of traineeship and vocational training of adults in the workplace.

**4. Registered unemployment rate** is calculated as the ratio of the number of registered unemployed persons to the economically active civilian population, i.e. excluding employees of budgetary units conducting activity within the scope of national defence and public safety.

## Working conditions

**1. Information on accidents at work** includes all accidents at work, as well as accidents treated equally to accidents at work, regardless of whether incapacity for work was indicated. Information on accidents at work in budgetary units conducting activity within the scope of national defence and public safety concerns only civilian employees.

Data on accidents at work, excluding private farms in agriculture, are obtained from “Statistical accident report”.

**Each accident, regardless whether the victim was injured during a single or multiple casualty incident, is counted as one accident at work.**

**2. Information on persons exposed to physical health risk factors** is compiled on the basis of reports, wherein:



- 1) dane obejmują zatrudnionych w jednostkach zaliczanych do sekcji: „Rolnictwo, leśnictwo, łowiectwo i rybactwo” (bez: gospodarstw indywidualnych w rolnictwie, łowiectwa i pozyskiwania zwierząt łownych, włączając działalność usługową oraz rybołówstwa w wodach morskich); „Górnictwo i wydobywanie”; „Przetwórstwo przemysłowe”; „Wytwarzanie i zaopatrywanie w energię elektryczną, gaz, parę wodną, gorącą wodę i powietrze do układów klimatyzacyjnych”; „Dostawa wody; gospodarowanie ściekami i odpadami oraz działalność związana z rekultywacją”; „Budownictwo” (bez realizacji projektów budowlanych związanych ze wzniesieniem budynków); „Handel hurtowy i detaliczny; naprawa pojazdów samochodowych, włączając motocykle”; „Transport i gospodarka magazynowa”; „Informacja i komunikacja” (bez: działalności związanej z produkcją filmów, nagrań wideo, programów telewizyjnych, nagrań dźwiękowych i muzycznych oraz pozostałej działalności usługowej w zakresie informacji); „Działalność profesjonalna, naukowa i techniczna” (w zakresie badań naukowych i prac rozwojowych oraz działalności weterynaryjnej); „Działalność w zakresie usług administrowania i działalność wspierająca” (w zakresie wynajmu i dzierżawy, działalności organizatorów turystyki, pośredników i agentów turystycznych oraz pozostałej działalności usługowej w zakresie rezerwacji i działalności z nią związanej oraz pozostałego sprzętania); „Edukacja” (w zakresie szkół wyższych); „Opieka zdrowotna i pomoc społeczna” (w zakresie opieki zdrowotnej); „Pozostała działalność usługowa” (w zakresie naprawy i konserwacji komputerów i artykułów użytku osobistego i domowego);
  - 2) dane dotyczą zatrudnionych w warunkach zagrożenia: związane z środowiskiem pracy (substancje chemiczne, pyły, hałas, wibracje (drgania mechaniczne), gorący lub zimny mikroklimat itp.), związane z uciążliwością pracy (wymuszona pozycja ciała, nadmierne obciążenie fizyczne itp.) oraz z czynnikami mechanicznymi związanymi z maszynami szczególnie niebezpiecznymi;
  - 3) do obliczenia wskaźnika na 1000 zatrudnionych przyjęto liczbę zatrudnionych na podstawie stosunku pracy według stanu w dniu 31 grudnia z roku badanego.
- 1) data concern persons employed by entities included in the sections: "Agriculture, forestry and fishing" (excluding: private farms in agriculture, hunting, trapping and related service activities as well as marine fishing); "Mining and quarrying"; "Manufacturing"; "Electricity, gas, steam and air conditioning supply"; "Water supply; sewerage, waste management and remediation activities"; "Construction" (excluding development of building projects); "Wholesale and retail trade; repair of motor vehicles and motorcycles"; "Transportation and storage"; "Information and communication" (excluding: motion picture, video and television programme production, sound recording and music publishing activities as well as other information service activities); "Professional, scientific and technical activities" (in the scope of scientific research and development as well as veterinary activities); "Administrative and support service activities" (in the scope of rental and leasing activities; travel agency, tour operator as well as other reservation service and related activities and other cleaning activities); "Education" (only tertiary education); "Human health and social work activities" (in the scope of human health activities); "Other service activities" (in the scope of repair of computers and personal and household goods);
  - 2) data concern persons exposed to factors arising from the work environment (chemicals, dusts, noise, vibrations, hot or cold microclimate, etc.), strenuous work (awkward postures, excessive physical exertion, etc.) as well as mechanical factors associated with particularly dangerous machinery;
  - 3) the number of employees hired on the basis of an employment contract as of 31st December from the surveyed year was assumed to calculate the ratio per 1000 paid employees.

**3. Ocena ryzyka zawodowego** to proces analizowania i wyznaczania dopuszczalności ryzyka w obszarze bezpieczeństwa i higieny pracy, związanego z zagrożeniami występującymi w miejscu pracy.

## Wynagrodzenia

**1. Przeciętne miesięczne wynagrodzenie (nominalne)** przypadające na 1 zatrudnionego obliczono przyjmując:

**3. Occupational risk assessment** is the process of analysing and determining the acceptability of risk related to workplace hazards in the area of occupational health and safety.

## Wages and salaries

**1. The average monthly (nominal) wages and salaries** per paid employee were calculated assuming:

- wynagrodzenia osobowe, bez wynagrodzeń osób wykonujących pracę nakładczą oraz uczniów, a także osób zatrudnionych za granicą,
- wypłaty z tytułu udziału w zysku i w nadwyżce bilansowej w spółdzielniach,
- dodatkowe wynagrodzenia roczne dla pracowników jednostek sfery budżetowej,
- honoraria wypłacone niektórym grupom pracowników za prace wynikające z umowy o pracę, np. dziennikarzom, realizatorom filmów, programów radiowych i telewizyjnych.

**2.** Dane o wynagrodzeniach podaje się **w ujęciu brutto**, tj. łącznie z zaliczkami na poczet podatku dochodowego od osób fizycznych oraz ze składkami na obowiązkowe ubezpieczenia społeczne (emerytalne, rentowe i chorobowe) płaconymi przez ubezpieczonego pracownika.

**3.** Dane w tabl. 14 (38) nie obejmują wynagrodzeń pracowników jednostek budżetowych prowadzących działalność w zakresie obrony narodowej i bezpieczeństwa publicznego, a także pracowników fundacji, stowarzyszeń, partii politycznych, związków zawodowych, organizacji społecznych, organizacji pracodawców, samorządu gospodarczego i zawodowego oraz rolników indywidualnych, duchownych i podmiotów gospodarczych o liczbie pracujących do 9 osób.

- personal wages and salaries, excluding wages and salaries of persons engaged in outwork as well as apprentices and persons employed abroad,
- payments from profit and balance surplus in cooperatives,
- annual extra wages and salaries for employees of budgetary sphere units,
- fees paid to selected groups of employees for performing work in accordance with a labour contract, e.g. to journalists, film producers, radio and television programme producers.

**2.** Data on wages and salaries are given **in gross terms**, i.e. including deductions for personal income tax and also employee's contributions to compulsory social security (retirement, pension and illness) paid by the insured employee.

**3.** Data presented in table 14 (38) do not include wages and salaries of employees in budgetary units conducting activity within the scope of national defence and public safety and employees in foundations, associations, political parties, trade unions, social organizations, employers organizations, economic and professional government, as well as individual farmers, clergy and economic entities employing up to 9 persons.

TABL. 1 (25). PRACUJĄCY <sup>a</sup> W 2018 R.

Stan w dniu 31 grudnia

EMPLOYED PERSONS <sup>a</sup> IN 2018

As of 31st December

WYSZCZEGÓLNIENIE SPECIFICATION	Pracujący Employed persons		Rolnictwo, leśnictwo, łowiectwo i rybactwo Agriculture, forestry and fishing	Przemysł i budownictwo Industry and construction	Handel; naprawa po- jazdów samo- chodowych <sup>Δ</sup> ; transport i gospodarka magazynowa; zakwatero- wanie i ga- stronomia <sup>Δ</sup> ; informacja i komunikacja Trade; repair of motor vehicles <sup>Δ</sup> ; transportation and storage; accommoda- tion and cater- ing <sup>Δ</sup> ; information and communica- tion	Działalność finansowa i ubezpiecze- niowa; obsłu- ga rynku nie- ruchomości <sup>Δ</sup> oraz pozosta- łe usługi <sup>b</sup> Financial and insurance activities; real estate activities and other services <sup>b</sup>
	ogółem total	w tym kobiety of which women				
<b>WOJEWÓDZTWO VOIVODSHIP</b>	<b>586213</b>	<b>301423</b>	<b>6733</b>	<b>188812</b>	<b>153373</b>	<b>237295</b>
<b>PODREGION CHOJNICKI SUBREGION</b>	<b>45452</b>	<b>22440</b>	<b>1700</b>	<b>18785</b>	<b>9750</b>	<b>15217</b>
POWIATY: POWIATS:						
<b>Chojnicki .....</b>	<b>20838</b>	<b>9965</b>	<b>520</b>	<b>9262</b>	<b>4988</b>	<b>6068</b>
Gmina miejska: Urban gmina:						
Chojnice .....	11508	5844	#	5085	#	3891
Gminy miejsko-wiejskie: Urban-rural gminas:						
Brusy .....	1867	949	141	861	345	520
w tym miasto .....	1290	697	28	622	254	386
of which city						
Czersk .....	3700	1710	217	1398	1174	911
w tym miasto .....	2186	1216	-	1012	506	668
of which city						
Gminy wiejskie: Rural gminas:						
Chojnice .....	3436	1355	95	1763	901	677
Konarzyny .....	327	107	#	155	#	69
<b>Człuchowski .....</b>	<b>11082</b>	<b>5453</b>	<b>922</b>	<b>4014</b>	<b>1797</b>	<b>4349</b>
Gmina miejska: Urban gmina:						
Człuchów .....	4482	2398	49	1498	1086	1849
Gminy miejsko-wiejskie: Urban-rural gminas:						
Czarne .....	1921	896	98	469	149	1205
w tym miasto .....	1703	824	#	375	#	1149
of which city						
Debrzno .....	831	452	108	198	124	401
w tym miasto .....	639	380	#	175	#	339
of which city						

<sup>a</sup> Według faktycznego miejsca pracy i rodzaju działalności; bez podmiotów gospodarczych o liczbie pracujących do 9 osób oraz gospodarstw indywidualnych w rolnictwie, patrz uwagi ogólne, ust. 7 na str. 107. <sup>b</sup> Pod pojęciem „pozostałe usługi” należy rozumieć następujące sekcje PKD: „Działalność profesjonalna, naukowa i techniczna”, „Administrowanie i działalność wspierająca <sup>Δ</sup>”, „Administracja publiczna i obrona narodowa; obowiązkowe zabezpieczenia społeczne”; „Edukacja”, „Opieka zdrowotna i pomoc społeczna”, „Działalność związana z kulturą, rozrywką i rekreacją” oraz „Pozostała działalność usługowa”.

<sup>a</sup> By actual workplace and kind of activity; excluding economic entities employing up to 9 persons as well as private farms in agriculture, see general notes, item 7 on page 107. <sup>b</sup> The term “other services” refers to the NACE Rev. 2 sections: “Professional, scientific and technical activities”, “Administrative and support service activities”, “Public administration and defence; compulsory social security”, “Education”, “Human health and social work activities”, “Arts, entertainment and recreation” and “Other service activities”.

TABL. 1 (25). PRACUJĄCY<sup>a</sup> W 2018 R. (cd.)

Stan w dniu 31 grudnia

EMPLOYED PERSONS<sup>a</sup> IN 2018 (cont.)

As of 31st December

WYSZCZEGÓLNIENIE SPECIFICATION	Pracujący Employed persons		Rolnictwo, leśnictwo, łowiectwo i rybactwo Agriculture, forestry and fishing	Przemysł i budownictwo Industry and construction	Handel; naprawa po- jazdów samo- chodowych <sup>Δ</sup> ; transport i gospodarka magazynowa; zakwatero- wanie i ga- stronomia <sup>Δ</sup> ; informacja i komunikacja Trade; repair of motor vehicles <sup>Δ</sup> ; transportation and storage; accommoda- tion and cater- ing <sup>Δ</sup> ; information and communi- cation	Działalność finansowa i ubezpiecze- niowa; obsłu- ga rynku nie- ruchomości <sup>Δ</sup> oraz pozosta- łe usługi <sup>b</sup> Financial and insurance activities; real estate activities and other services <sup>b</sup>
	ogółem total	w tym kobiety of which women				
<b>PODREGION CHOJNICKI (dok.):</b>						
<b>SUBREGION (cont.):</b>						
<b>POWIATY (dok.):</b>						
<b>POWIATY (cont.):</b>						
<b>Człuchowski (dok.) (cont.):</b>						
Gminy wiejskie:						
Rural gminas:						
Człuchów .....	1306	527	121	555	220	410
Koczala .....	491	194	#	#	44	123
Przechlewo .....	1499	706	#	#	119	245
Rzeczenica .....	552	280	79	302	55	116
<b>Kościerski .....</b>	<b>13532</b>	<b>7022</b>	<b>258</b>	<b>5509</b>	<b>2965</b>	<b>4800</b>
Gmina miejska:						
Urban gmina:						
Kościerzyna .....	6183	3630	47	1056	2000	3080
Gminy wiejskie:						
Rural gminas:						
Dziemiany .....	662	272	#	#	84	163
Karsin .....	884	410	42	468	92	282
Kościerzyna .....	3768	1625	37	2687	550	494
Liniewo .....	497	242	12	290	26	169
Lipusz .....	314	202	#	#	55	131
Nowa Karczma .....	576	259	20	243	39	274
Stara Kiszewa .....	648	382	12	310	119	207
<b>PODREGION GDAŃSKI SUBREGION</b>	<b>100609</b>	<b>51155</b>	<b>1318</b>	<b>39375</b>	<b>27844</b>	<b>32072</b>
<b>POWIATY: POWIATY:</b>						
<b>Gdański .....</b>	<b>24418</b>	<b>11581</b>	<b>225</b>	<b>8731</b>	<b>8764</b>	<b>6698</b>
Gmina miejska:						
Urban gmina:						
Pruszcz Gdański .....	11680	5755	#	#	5257	3351

a Według faktycznego miejsca pracy i rodzaju działalności; bez podmiotów gospodarczych o liczbie pracujących do 9 osób oraz gospodarstw indywidualnych w rolnictwie, patrz uwagi ogólne, ust. 7 na str. 107. b Pod pojęciem „pozostałe usługi” należy rozumieć następujące sekcje PKD: „Działalność profesjonalna, naukowa i techniczna”, „Administrowanie i działalność wspierająca<sup>Δ</sup>”, „Administracja publiczna i obrona narodowa; obowiązkowe zabezpieczenia społeczne”; „Edukacja”, „Opieka zdrowotna i pomoc społeczna”, „Działalność związana z kulturą, rozrywką i rekreacją” oraz „Pozostała działalność usługowa”.

a By actual workplace and kind of activity; excluding economic entities employing up to 9 persons as well as private farms in agriculture, see general notes, item 7 on page 107. b The term “other services” refers to the NACE Rev. 2 sections: “Professional, scientific and technical activities”, “Administrative and support service activities”, “Public administration and defence; compulsory social security”, “Education”, “Human health and social work activities”, “Arts, entertainment and recreation” and “Other service activities”.

TABL. 1 (25). PRACUJĄCY <sup>a</sup> W 2018 R. (cd.)

Stan w dniu 31 grudnia

EMPLOYED PERSONS <sup>a</sup> IN 2018 (cont.)

As of 31st December

WYSZCZEGÓLNIENIE SPECIFICATION	Pracujący Employed persons		Rolnictwo, leśnictwo, łowiectwo i rybactwo Agriculture, forestry and fishing	Przemysł i budownictwo Industry and construction	Handel; naprawa po- jazdów samo- chodowych <sup>Δ</sup> ; transport i gospodarka magazynowa; zakwaterno- wanie i ga- stronomia <sup>Δ</sup> ; informacja i komunikacja Trade; repair of motor vehicles <sup>Δ</sup> ; transportation and storage; accommo- dation and catering <sup>Δ</sup> ; information and communi- cation	Działalność finansowa i ubezpiecze- niowa; obsłu- ga rynku nie- ruchomości <sup>Δ</sup> oraz pozosta- łe usługi <sup>b</sup> Financial and insurance activities; real estate activities and other services <sup>b</sup>
	ogółem total	w tym kobiety of which women				
<b>PODREGION GDAŃSKI (cd.):</b>						
<b>SUBREGION (cont.):</b>						
<b>POWIATY (cd.):</b>						
<b>POWIATY (cont.):</b>						
<b>Gdański (dok.) (cont.):</b>						
Gminy wiejskie:						
Rural gminas:						
Cedry Wielkie .....	893	360	38	464	188	203
Kolbudy .....	3865	1970	#	1335	1549	#
Pruszcz Gdański .....	5228	1882	47	2849	1189	1143
Przywidz .....	457	257	#	#	89	207
Pszczółki .....	1043	546	#	470	302	#
Suchy Dąb .....	310	187	57	45	61	147
Trąbki Wielkie .....	942	624	22	345	129	446
<b>Kartuski .....</b>	<b>25281</b>	<b>12351</b>	<b>202</b>	<b>11761</b>	<b>6024</b>	<b>7294</b>
Gminy miejsko-wiejskie:						
Urban-rural gminas:						
Kartuzy .....	7323	3985	67	2798	1457	3001
w tym miasto .....	5026	2999	-	1668	1003	2355
of which city						
Żukowo .....	9198	3926	57	4606	2737	1798
w tym miasto .....	2938	1514	#	1405	#	905
of which city						
Gminy wiejskie:						
Rural gminas:						
Chmielno .....	1004	526	9	508	136	351
Przodkowo .....	1744	821	14	994	322	414
Sierakowice .....	2963	1477	28	1461	803	671
Somonino .....	1262	661	#	655	#	335
Stężycza .....	1373	731	9	556	271	537
Sulęczyño .....	414	224	#	183	#	187
<b>Nowodworski .....</b>	<b>4742</b>	<b>2558</b>	<b>157</b>	<b>1548</b>	<b>1055</b>	<b>1982</b>
Gmina miejska:						
Urban gmina:						
Krynica Morska .....	255	151	#	#	116	95

<sup>a</sup> Według faktycznego miejsca pracy i rodzaju działalności; bez podmiotów gospodarczych o liczbie pracujących do 9 osób oraz gospodarstw indywidualnych w rolnictwie, patrz uwagi ogólne, ust. 7 na str. 107. <sup>b</sup> Pod pojęciem „pozostałe usługi” należy rozumieć następujące sekcje PKD: „Działalność profesjonalna, naukowa i techniczna”, „Administrowanie i działalność wspierająca <sup>Δ</sup>”, „Administracja publiczna i obrona narodowa; obowiązkowe zabezpieczenia społeczne”; „Edukacja”, „Opieka zdrowotna i pomoc społeczna”, „Działalność związana z kulturą, rozrywką i rekreacją” oraz „Pozostała działalność usługowa”.

<sup>a</sup> By actual workplace and kind of activity; excluding economic entities employing up to 9 persons as well as private farms in agriculture, see general notes, item 7 on page 107. <sup>b</sup> The term “other services” refers to the NACE Rev. 2 sections: “Professional, scientific and technical activities”, “Administrative and support service activities”, “Public administration and defence; compulsory social security”, “Education”, “Human health and social work activities”, “Arts, entertainment and recreation” and “Other service activities”.

TABL. 1 (25). PRACUJĄCY<sup>a</sup> W 2018 R. (cd.)

Stan w dniu 31 grudnia

EMPLOYED PERSONS<sup>a</sup> IN 2018 (cont.)

As of 31st December

WYSZCZEGÓLNIENIE SPECIFICATION	Pracujący Employed persons		Rolnictwo, leśnictwo, łowiectwo i rybactwo Agriculture, forestry and fishing	Przemysł i budownictwo Industry and construction	Handel; naprawa po- jazdów samo- chodowych <sup>Δ</sup> ; transport i gospodarka magazynowa; zakwaterno- wanie i ga- stronomia <sup>Δ</sup> ; informacja i komunikacja Trade; repair of motor vehicles <sup>Δ</sup> ; transportation and storage; accommoda- tion and cater- ing <sup>Δ</sup> ; information and communi- cation	Działalność finansowa i ubezpiecze- niowa; obsłu- ga rynku nie- ruchomości <sup>Δ</sup> oraz pozosta- łe usługi <sup>b</sup> Financial and insurance activities; real estate activities and other services <sup>b</sup>
	ogółem total	w tym kobiety of which women				
<b>PODREGION GDAŃSKI (cd.):</b>						
<b>SUBREGION (cont.):</b>						
<b>POWIATY (cd.):</b>						
<b>POWIATS (cont.):</b>						
<b>Nowodworski (dok.) (cont.):</b>						
Gmina miejsko-wiejska:						
Urban-rural gmina:						
Nowy Dwór Gdański	2600	1326	112	919	611	958
w tym miasto .....	2264	1167	#	#	576	837
of which city						
Gminy wiejskie:						
Rural gminas:						
Ostaszewo .....	539	206	3	328	59	149
Stegna .....	1066	687	34	232	213	587
Sztutowo .....	282	188	#	#	56	193
<b>Pucki .....</b>	<b>14402</b>	<b>7285</b>	<b>280</b>	<b>5554</b>	<b>3934</b>	<b>4634</b>
Gminy miejskie:						
Urban gminas:						
Hel .....	394	258	#	#	#	254
Puck .....	2551	1692	-	430	494	1627
Gminy miejsko-wiejskie:						
Urban-rural gminas:						
Jastarnia .....	557	350	#	#	362	#
w tym miasto .....	547	344	#	#	356	156
of which city						
Władysławowo .....	2697	1313	#	1084	843	#
w tym miasto .....	2100	1057	#	749	694	#
of which city						
Gminy wiejskie:						
Rural gminas:						
Kosakowo .....	1863	838	#	801	#	554
Krokowa .....	2360	1181	87	980	777	516
Puck .....	3980	1653	110	2172	907	791

<sup>a</sup> Według faktycznego miejsca pracy i rodzaju działalności; bez podmiotów gospodarczych o liczbie pracujących do 9 osób oraz gospodarstw indywidualnych w rolnictwie, patrz uwagi ogólne, ust. 7 na str. 107. <sup>b</sup> Pod pojęciem „pozostałe usługi” należy rozumieć następujące sekcje PKD: „Działalność profesjonalna, naukowa i techniczna”, „Administrowanie i działalność wspierająca<sup>Δ</sup>”, „Administracja publiczna i obrona narodowa; obowiązkowe zabezpieczenia społeczne”; „Edukacja”, „Opieka zdrowotna i pomoc społeczna”, „Działalność związana z kulturą, rozrywką i rekreacją” oraz „Pozostała działalność usługowa”.

<sup>a</sup> By actual workplace and kind of activity; excluding economic entities employing up to 9 persons as well as private farms in agriculture, see general notes, item 7 on page 107. <sup>b</sup> The term “other services” refers to the NACE Rev. 2 sections: “Professional, scientific and technical activities”, “Administrative and support service activities”, “Public administration and defence; compulsory social security”, “Education”, “Human health and social work activities”, “Arts, entertainment and recreation” and “Other service activities”.

TABL. 1 (25). PRACUJĄCY <sup>a</sup> W 2018 R. (cd.)

Stan w dniu 31 grudnia

EMPLOYED PERSONS <sup>a</sup> IN 2018 (cont.)

As of 31st December

WYSZCZEGÓLNIENIE SPECIFICATION	Pracujący Employed persons		Rolnictwo, leśnictwo, łowiectwo i rybactwo Agriculture, forestry and fishing	Przemysł i budownictwo Industry and construction	Handel; naprawa po- jazdów samo- chodowych <sup>Δ</sup> ; transport i gospodarka magazynowa; zakwaterno- wanie i ga- stronomia <sup>Δ</sup> ; informacja i komunikacja Trade; repair of motor vehicles <sup>Δ</sup> ; transportation and storage; accommoda- tion and cater- ing <sup>Δ</sup> ; information and communi- cation	Działalność finansowa i ubezpiecze- niowa; obsłu- ga rynku nie- ruchomości <sup>Δ</sup> oraz pozosta- łe usługi <sup>b</sup> Financial and insurance activities; real estate activities and other services <sup>b</sup>
	ogółem total	w tym kobiety of which women				
<b>PODREGION GDAŃSKI (dok.): SUBREGION (cont.):</b>						
<b>POWIATY (dok.): POWIATS (cont.):</b>						
<b>Wejherowski .....</b>	<b>31766</b>	<b>17380</b>	<b>454</b>	<b>11781</b>	<b>8067</b>	<b>11464</b>
Gminy miejskie: Urban gminas:						
Reda .....	2799	1539	6	786	902	1105
Rumia .....	7417	4324	#	#	3004	2435
Wejherowo .....	8925	5335	#	#	2425	4564
Gminy wiejskie: Rural gminas:						
Choczewo .....	435	277	79	95	67	194
Gniewino .....	1400	856	33	797	204	366
Linia .....	453	224	#	191	#	216
Luzino .....	1995	878	#	1109	#	604
Łęczyce .....	1447	631	137	740	170	400
Szemud .....	2151	1155	15	1072	314	750
Wejherowo .....	4744	2161	70	3129	715	830
<b>PODREGION SŁUPSKI SUBREGION</b>	<b>76095</b>	<b>39531</b>	<b>1949</b>	<b>31825</b>	<b>13713</b>	<b>28608</b>
<b>POWIATY: POWIATS:</b>						
<b>Bytowski .....</b>	<b>16015</b>	<b>7227</b>	<b>777</b>	<b>7024</b>	<b>2327</b>	<b>5887</b>
Gminy miejsko-wiejskie: Urban-rural gminas:						
Bytów .....	8402	3620	160	4000	970	3272
w tym miasto .....	7424	3277	54	3367	875	3128
of which city						
Miastko .....	3627	1847	256	1076	1021	1274
w tym miasto .....	2346	1376	28	383	860	1075
of which city						

a Według faktycznego miejsca pracy i rodzaju działalności; bez podmiotów gospodarczych o liczbie pracujących do 9 osób oraz gospodarstw indywidualnych w rolnictwie, patrz uwagi ogólne, ust. 7 na str. 107. b Pod pojęciem „pozostałe usługi” należy rozumieć następujące sekcje PKD: „Działalność profesjonalna, naukowa i techniczna”, „Administrowanie i działalność wspierająca <sup>Δ</sup>”, „Administracja publiczna i obrona narodowa; obowiązkowe zabezpieczenia społeczne”; „Edukacja”, „Opieka zdrowotna i pomoc społeczna”, „Działalność związana z kulturą, rozrywką i rekreacją” oraz „Pozostała działalność usługowa”.

a By actual workplace and kind of activity; excluding economic entities employing up to 9 persons as well as private farms in agriculture, see general notes, item 7 on page 107. b The term “other services” refers to the NACE Rev. 2 sections: “Professional, scientific and technical activities”, “Administrative and support service activities”, “Public administration and defence; compulsory social security”, “Education”, “Human health and social work activities”, “Arts, entertainment and recreation” and “Other service activities”.

TABL. 1 (25). PRACUJĄCY<sup>a</sup> W 2018 R. (cd.)

Stan w dniu 31 grudnia

EMPLOYED PERSONS<sup>a</sup> IN 2018 (cont.)

As of 31st December

WYSZCZEGÓLNIENIE SPECIFICATION	Pracujący Employed persons		Rolnictwo, leśnictwo, łowiectwo i rybactwo Agriculture, forestry and fishing	Przemysł i budownictwo Industry and construction	Handel; naprawa po- jazdów samo- chodowych <sup>Δ</sup> ; transport i gospodarka magazynowa; zakwaterno- wanie i ga- stronomia <sup>Δ</sup> ; informacja i komunikacja Trade; repair of motor vehicles <sup>Δ</sup> ; transportation and storage; accommo- dation and catering <sup>Δ</sup> ; information and communi- cation	Działalność finansowa i ubezpiecze- niowa; obsłu- ga rynku nie- ruchomości <sup>Δ</sup> oraz pozosta- łe usługi <sup>b</sup> Financial and insurance activities; real estate activities and other services <sup>b</sup>
	ogółem total	w tym kobiety of which women				
<b>PODREGION SŁUPSKI (cd.): SUBREGION (cont.): POWIATY (cd.): POWIATS (cont.): Bytowski (dok.) (cont.): Gminy wiejskie: Rural gminas:</b>						
Borzytuchoń .....	465	149	#	296	#	112
Czarna Dąbrowka .....	442	250	39	123	69	211
Kołczygłowy .....	555	316	#	314	#	173
Lipnica .....	797	288	#	513	#	183
Parchowo .....	331	171	#	#	77	186
Studzienice .....	416	183	#	#	30	157
Trzebielino .....	427	224	139	#	#	136
Tuchomie .....	553	179	#	349	#	183
<b>Lęborski .....</b>	<b>11818</b>	<b>6625</b>	<b>190</b>	<b>4445</b>	<b>2381</b>	<b>4802</b>
<b>Gminy miejskie: Urban gminas:</b>						
Lębork .....	8349	4720	54	3181	1897	3217
Łeba .....	558	332	-	120	214	224
<b>Gminy wiejskie: Rural gminas:</b>						
Cewice .....	528	328	#	104	#	304
Nowa Wieś Lęborska .....	1944	963	66	951	160	767
Wicko .....	439	282	#	89	#	290
<b>Słupski .....</b>	<b>20221</b>	<b>10110</b>	<b>947</b>	<b>10907</b>	<b>2938</b>	<b>5429</b>
<b>Gmina miejska: Urban gmina:</b>						
Ustka .....	2436	1556	#	#	818	1317
<b>Gmina miejsko-wiejska: Urban-rural gmina:</b>						
Kępice .....	1109	638	93	391	113	512
w tym miasto .....	533	311	#	#	73	199
of which city						

a Według faktycznego miejsca pracy i rodzaju działalności; bez podmiotów gospodarczych o liczbie pracujących do 9 osób oraz gospodarstw indywidualnych w rolnictwie, patrz uwagi ogólne, ust. 7 na str. 107. b Pod pojęciem „pozostałe usługi” należy rozumieć następujące sekcje PKD: „Działalność profesjonalna, naukowa i techniczna”, „Administrowanie i działalność wspierająca<sup>Δ</sup>”, „Administracja publiczna i obrona narodowa; obowiązkowe zabezpieczenia społeczne”; „Edukacja”, „Opieka zdrowotna i pomoc społeczna”, „Działalność związana z kulturą, rozrywką i rekreacją” oraz „Pozostała działalność usługowa”.

a By actual workplace and kind of activity; excluding economic entities employing up to 9 persons as well as private farms in agriculture, see general notes, item 7 on page 107. b The term “other services” refers to the NACE Rev. 2 sections: “Professional, scientific and technical activities”, “Administrative and support service activities”, “Public administration and defence; compulsory social security”, “Education”, “Human health and social work activities”, “Arts, entertainment and recreation” and “Other service activities”.



TABL. 1 (25). PRACUJĄCY <sup>a</sup> W 2018 R. (cd.)

Stan w dniu 31 grudnia

EMPLOYED PERSONS <sup>a</sup> IN 2018 (cont.)

As of 31st December

WYSZCZEGÓLNIENIE SPECIFICATION	Pracujący Employed persons		Rolnictwo, leśnictwo, łowiectwo i rybactwo Agriculture, forestry and fishing	Przemysł i budownictwo Industry and construction	Handel; naprawa po- jazdów samo- chodowych <sup>Δ</sup> ; transport i gospodarka magazynowa; zakwaterno- wanie i ga- stronomia <sup>Δ</sup> ; informacja i komunikacja Trade; repair of motor vehicles <sup>Δ</sup> ; transportation and storage; accommo- dation and catering <sup>Δ</sup> ; information and communi- cation	Działalność finansowa i ubezpiecze- niowa; obsłu- ga rynku nie- ruchomości <sup>Δ</sup> oraz pozosta- łe usługi <sup>b</sup> Financial and insurance activities; real estate activities and other services <sup>b</sup>
	ogółem total	w tym kobiety of which women				
<b>PODREGION SŁUPSKI (dok.):</b>						
<b>SUBREGION (cont.):</b>						
<b>POWIATY (dok.):</b>						
<b>POWIATY (cont.):</b>						
<b>Słupski (dok.) (cont.):</b>						
Gminy wiejskie:						
Rural gminas:						
Damnica .....	#	#	132	379	65	269
Dębica Kaszubska .....	759	431	123	254	112	270
Główczyce .....	709	379	137	49	197	326
Kobylnica .....	2970	1171	175	1578	654	563
Potęgowo .....	1063	485	100	563	163	237
Słupsk .....	5421	2296	109	3470	692	1150
Smoldzino .....	337	195	#	#	#	242
Ustka .....	#	#	#	#	#	543
<b>MIASTO NA PRAWACH POWIATU:</b>						
<b>CITY WITH POWIAT STATUS:</b>						
<b>Słupsk .....</b>	<b>28041</b>	<b>15569</b>	<b>35</b>	<b>9449</b>	<b>6067</b>	<b>12490</b>
<b>PODREGION STARO- GARDZKI .....</b>	<b>91763</b>	<b>46432</b>	<b>1543</b>	<b>45290</b>	<b>15723</b>	<b>29207</b>
<b>SUBREGION</b>						
<b>POWIATY: POWIATY:</b>						
<b>Kwidziński .....</b>	<b>20268</b>	<b>10557</b>	<b>285</b>	<b>11324</b>	<b>3036</b>	<b>5623</b>
Gmina miejska:						
Urban gmina:						
Kwidzyn .....	15974	8327	64	9590	2425	3895
Gmina miejsko-wiejska:						
Urban-rural gmina:						
Prabuty .....	1651	1012	37	711	167	736
w tym miasto .....	1470	922	4	694	134	638
of which city						

a Według faktycznego miejsca pracy i rodzaju działalności; bez podmiotów gospodarczych o liczbie pracujących do 9 osób oraz gospodarstw indywidualnych w rolnictwie, patrz uwagi ogólne, ust. 7 na str. 107. b Pod pojęciem „pozostałe usługi” należy rozumieć następujące sekcje PKD: „Działalność profesjonalna, naukowa i techniczna”, „Administrowanie i działalność wspierająca” <sup>Δ</sup>, „Administracja publiczna i obrona narodowa; obowiązkowe zabezpieczenia społeczne”; „Edukacja”, „Opieka zdrowotna i pomoc społeczna”, „Działalność związana z kulturą, rozrywką i rekreacją” oraz „Pozostała działalność usługowa”.

a By actual workplace and kind of activity; excluding economic entities employing up to 9 persons as well as private farms in agriculture, see general notes, item 7 on page 107. b The term “other services” refers to the NACE Rev. 2 sections: “Professional, scientific and technical activities”, “Administrative and support service activities”, “Public administration and defence; compulsory social security”, “Education”, “Human health and social work activities”, “Arts, entertainment and recreation” and “Other service activities”.

TABL. 1 (25). PRACUJĄCY<sup>a</sup> W 2018 R. (cd.)

Stan w dniu 31 grudnia

EMPLOYED PERSONS<sup>a</sup> IN 2018 (cont.)

As of 31st December

WYSZCZEGÓLNIENIE SPECIFICATION	Pracujący Employed persons		Rolnictwo, leśnictwo, łowiectwo i rybactwo Agriculture, forestry and fishing	Przemysł i budownictwo Industry and construction	Handel; naprawa po- jazdów samo- chodowych <sup>Δ</sup> ; transport i gospodarka magazynowa; zakwaterno- wanie i ga- stronomia <sup>Δ</sup> ; informacja i komunikacja Trade; repair of motor vehicles <sup>Δ</sup> ; transportation and storage; accommo- dation and catering <sup>Δ</sup> ; information and communi- cation	Działalność finansowa i ubezpiecze- niowa; obsłu- ga rynku nie- ruchomości <sup>Δ</sup> oraz pozosta- łe usługi <sup>b</sup> Financial and insurance activities; real estate activities and other services <sup>b</sup>
	ogółem total	w tym kobiety of which women				
<b>PODREGION STARO- GARDZKI (cd.):</b> <b>SUBREGION (cont.):</b> <b>POWIATY (cd.):</b> <b>POWIATS (cont.):</b> <b>Kwidziński (dok.)</b> <b>(cont.):</b> Gminy wiejskie: Rural gminas:						
Gardeja .....	558	264	#	219	#	255
Kwidzyn .....	1280	506	61	643	332	244
Ryjewo .....	547	301	89	80	30	348
Sadlinki .....	258	147	#	81	#	145
<b>Malborski .....</b>	<b>9541</b>	<b>5292</b>	<b>301</b>	<b>2656</b>	<b>2167</b>	<b>4417</b>
Gmina miejska: Urban gmina:						
Malbork .....	7471	4220	4	2193	1697	3577
Gmina miejsko-wiejska: Urban-rural gmina:						
Nowy Staw .....	672	354	42	114	267	249
w tym miasto .....	559	307	-	89	224	246
of which city						
Gminy wiejskie: Rural gminas:						
Lichnowy .....	354	188	110	#	#	181
Malbork .....	366	186	69	133	54	110
Miłoradz .....	204	121	53	#	#	112
Stare Pole .....	474	223	23	138	125	188
<b>Starogardzki .....</b>	<b>27228</b>	<b>13693</b>	<b>403</b>	<b>12242</b>	<b>5128</b>	<b>9455</b>
Gminy miejskie: Urban gminas:						
Skórcz .....	1351	684	#	503	#	652
Starogard Gdański .....	14141	7853	59	6045	2723	5314

<sup>a</sup> Według faktycznego miejsca pracy i rodzaju działalności; bez podmiotów gospodarczych o liczbie pracujących do 9 osób oraz gospodarstw indywidualnych w rolnictwie, patrz uwagi ogólne, ust. 7 na str. 107. <sup>b</sup> Pod pojęciem „pozostałe usługi” należy rozumieć następujące sekcje PKD: „Działalność profesjonalna, naukowa i techniczna”, „Administrowanie i działalność wspierająca<sup>Δ</sup>”, „Administracja publiczna i obrona narodowa; obowiązkowe zabezpieczenia społeczne”; „Edukacja”, „Opieka zdrowotna i pomoc społeczna”, „Działalność związana z kulturą, rozrywką i rekreacją” oraz „Pozostała działalność usługowa”.

<sup>a</sup> By actual workplace and kind of activity; excluding economic entities employing up to 9 persons as well as private farms in agriculture, see general notes, item 7 on page 107. <sup>b</sup> The term “other services” refers to the NACE Rev. 2 sections: “Professional, scientific and technical activities”, “Administrative and support service activities”, “Public administration and defence; compulsory social security”, “Education”, “Human health and social work activities”, “Arts, entertainment and recreation” and “Other service activities”.

TABL. 1 (25). PRACUJĄCY <sup>a</sup> W 2018 R. (cd.)

Stan w dniu 31 grudnia

EMPLOYED PERSONS <sup>a</sup> IN 2018 (cont.)

As of 31st December

WYSZCZEGÓLNIENIE SPECIFICATION	Pracujący Employed persons		Rolnictwo, leśnictwo, łowiectwo i rybactwo Agriculture, forestry and fishing	Przemysł i budownictwo Industry and construction	Handel; naprawa po- jazdów samo- chodowych <sup>Δ</sup> ; transport i gospodarka magazynowa; zakwatero- wanie i ga- stronomia <sup>Δ</sup> ; informacja i komunikacja Trade; repair of motor vehicles <sup>Δ</sup> ; transportation and storage; accommo- dation and catering <sup>Δ</sup> ; information and communi- cation	Działalność finansowa i ubezpiecze- niowa; obsłu- ga rynku nie- ruchomości <sup>Δ</sup> oraz pozosta- łe usługi <sup>b</sup> Financial and insurance activities; real estate activities and other services <sup>b</sup>
	ogółem total	w tym kobiety of which women				
<b>PODREGION STARO- GARDZKI (cd.): SUBREGION (cont.): POWIATY (cd.): POWIATS (cont.): Starogardzki (dok.) (cont.): Gminy miejsko-wiejskie: Urban-rural gminas:</b>						
Czarna Woda .....	1496	460	#	#	94	#
w tym miasto .....	#	#	#	#	78	#
of which city						
Skarszewy .....	2856	1339	16	1653	413	774
w tym miasto .....	#	#	-	772	300	#
of which city						
<b>Gminy wiejskie: Rural gminas:</b>						
Bobowo .....	191	104	#	54	#	95
Kaliska .....	541	227	79	234	47	181
Lubichowo .....	559	258	37	41	280	201
Osieczna .....	320	156	#	203	#	104
Osiek .....	133	81	#	#	#	100
Skórcz .....	353	157	#	162	#	127
Smętowo Graniczne	407	235	24	-	202	181
Starogard Gdański ....	2835	1198	27	1642	583	583
Zblewo .....	2045	941	#	1046	542	#
<b>Sztumski .....</b>	<b>6040</b>	<b>2912</b>	<b>363</b>	<b>2548</b>	<b>718</b>	<b>2411</b>
<b>Gminy miejsko-wiejskie: Urban-rural gminas:</b>						
Dzierżoń .....	1520	642	69	785	276	390
w tym miasto .....	1331	546	#	728	#	330
of which city						
Sztum .....	3590	1762	112	1526	389	1563
w tym miasto .....	2159	1176	#	538	#	1336
of which city						

<sup>a</sup> Według faktycznego miejsca pracy i rodzaju działalności; bez podmiotów gospodarczych o liczbie pracujących do 9 osób oraz gospodarstw indywidualnych w rolnictwie, patrz uwagi ogólne, ust. 7 na str. 107. <sup>b</sup> Pod pojęciem „pozostałe usługi” należy rozumieć następujące sekcje PKD: „Działalność profesjonalna, naukowa i techniczna”, „Administrowanie i działalność wspierająca <sup>Δ</sup>”, „Administracja publiczna i obrona narodowa; obowiązkowe zabezpieczenia społeczne”; „Edukacja”, „Opieka zdrowotna i pomoc społeczna”, „Działalność związana z kulturą, rozrywką i rekreacją” oraz „Pozostała działalność usługowa”.

<sup>a</sup> By actual workplace and kind of activity; excluding economic entities employing up to 9 persons as well as private farms in agriculture, see general notes, item 7 on page 107. <sup>b</sup> The term “other services” refers to the NACE Rev. 2 sections: “Professional, scientific and technical activities”, “Administrative and support service activities”, “Public administration and defence; compulsory social security”, “Education”, “Human health and social work activities”, “Arts, entertainment and recreation” and “Other service activities”.

TABL. 1 (25). PRACUJĄCY<sup>a</sup> W 2018 R. (dok.)

Stan w dniu 31 grudnia

EMPLOYED PERSONS<sup>a</sup> IN 2018 (cont.)

As of 31st December

WYSZCZEGÓLNIENIE SPECIFICATION	Pracujący Employed persons		Rolnictwo, leśnictwo, łowiectwo i rybactwo Agriculture, forestry and fishing	Przemysł i budownictwo Industry and construction	Handel; naprawa po- jazdów samo- chodowych <sup>Δ</sup> ; transport i gospodarka magazynowa; zakwaterno- wanie i ga- stronomia <sup>Δ</sup> ; informacja i komunikacja Trade; repair of motor vehicles <sup>Δ</sup> ; transportation and storage; accommo- dation and catering <sup>Δ</sup> ; information and communi- cation	Działalność finansowa i ubezpiecze- niowa; obsłu- ga rynku nie- ruchomości <sup>Δ</sup> oraz pozosta- łe usługi <sup>b</sup> Financial and insurance activities; real estate activities and other services <sup>b</sup>
	ogółem total	w tym kobiety of which women				
<b>PODREGION STARO- GARDZKI (dok.):</b> SUBREGION (cont.):						
POWIATY (dok.): POWIATS (cont.):						
<b>Sztumski (dok.) (cont.):</b> Gminy wiejskie: Rural gminas:						
Mikołajki Pomorskie	284	179	74	#	#	157
Stary Dzierżoń .....	257	134	31	#	#	122
Stary Targ .....	389	195	77	#	#	179
<b>Tczewski .....</b>	<b>28686</b>	<b>13978</b>	<b>191</b>	<b>16520</b>	<b>4674</b>	<b>7301</b>
Gmina miejska: Urban gmina:						
Tczew .....	18682	9358	35	10790	2940	4917
Gminy miejsko-wiejskie: Urban-rural gminas:						
Gniew .....	2118	863	24	1147	382	565
w tym miasto .....	1596	689	#	1015	#	390
of which city						
Pelplin .....	2543	1291	57	764	890	832
w tym miasto .....	1492	836	-	359	550	583
of which city						
Gminy wiejskie: Rural gminas:						
Morzeszczyn .....	260	129	12	50	88	110
Subkowy .....	543	209	26	179	190	148
Tczew .....	4540	2128	37	3590	184	729
<b>PODREGION TRÓJMIEJSKI .....</b>	<b>272294</b>	<b>141865</b>	<b>223</b>	<b>53537</b>	<b>86343</b>	<b>132191</b>
SUBREGION						
MIASTA NA PRAWACH POWIATU: CITIES WITH POWIAT STATUS:						
Gdańsk .....	184550	96461	82	35317	55858	93293
Gdynia .....	75679	38633	116	16443	26746	32374
Sopot .....	12065	6771	25	1777	3739	6524

<sup>a</sup> Według faktycznego miejsca pracy i rodzaju działalności; bez podmiotów gospodarczych o liczbie pracujących do 9 osób oraz gospodarstw indywidualnych w rolnictwie, patrz uwagi ogólne, ust. 7 na str. 107. <sup>b</sup> Pod pojęciem „pozostałe usługi” należy rozumieć następujące sekcje PKD: „Działalność profesjonalna, naukowa i techniczna”, „Administrowanie i działalność wspierająca<sup>Δ</sup>”, „Administracja publiczna i obrona narodowa; obowiązkowe zabezpieczenia społeczne”; „Edukacja”, „Opieka zdrowotna i pomoc społeczna”, „Działalność związana z kulturą, rozrywką i rekreacją” oraz „Pozostała działalność usługowa”.

<sup>a</sup> By actual workplace and kind of activity; excluding economic entities employing up to 9 persons as well as private farms in agriculture, see general notes, item 7 on page 107. <sup>b</sup> The term “other services” refers to the NACE Rev. 2 sections: “Professional, scientific and technical activities”, “Administrative and support service activities”, “Public administration and defence; compulsory social security”, “Education”, “Human health and social work activities”, “Arts, entertainment and recreation” and “Other service activities”.

TABL. 2 (26). PRZECIĘTNE ZATRUDNIENIE <sup>a</sup> W 2018 R.  
AVERAGE PAID EMPLOYMENT <sup>a</sup> IN 2018

WYSZCZEGÓLNIENIE SPECIFICATION	Ogółem Total	Rolnictwo, leśnictwo, łowiectwo i rybactwo Agriculture, forestry and fishing	Przemysł i budownictwo Industry and construction	Handel; naprawa pojazdów samo- chodowych <sup>Δ</sup> ; transport i gospodarka magazynowa; zakwaterowanie i gastronomia <sup>Δ</sup> ; informacja i komunikacja Trade; repair of motor vehicles <sup>Δ</sup> ; transportation and storage; accommodation and catering <sup>Δ</sup> ; information and communication	Działalność finansowa i ubezpieczeniowa; obsługa rynku nieruchomości <sup>Δ</sup> oraz pozostałe usługi <sup>b</sup> Financial and insurance activities; real estate activities and other services <sup>b</sup>
<b>WOJEWÓDZTWO VOIVODSHIP</b>	<b>494066</b>	<b>5576</b>	<b>180373</b>	<b>106806</b>	<b>201312</b>
<b>Podregion chojnicki .... Subregion</b>	<b>38446</b>	<b>1617</b>	<b>17268</b>	<b>6198</b>	<b>13363</b>
Powiaty: Powiaty:					
chojnicki .....	17916	400	8956	3371	5188
człuchowski .....	9243	998	3393	1098	3754
kościerski .....	11287	219	4919	1729	4420
<b>Podregion gdański ..... Subregion</b>	<b>83511</b>	<b>869</b>	<b>35608</b>	<b>19584</b>	<b>27451</b>
Powiaty: Powiaty:					
gdański .....	17139	172	6619	4966	5382
kartuski .....	22934	160	10638	5542	6594
nowodworski .....	3771	22	1332	664	1753
pucki .....	11413	122	5063	2349	3879
wejherowski .....	28253	392	11956	6062	9843
<b>Podregion słupski ..... Subregion</b>	<b>64418</b>	<b>1725</b>	<b>30424</b>	<b>8486</b>	<b>23783</b>
Powiaty: Powiaty:					
bytowski .....	13665	683	7082	1384	4517
łęborski .....	9748	183	4875	1131	3559
słupski .....	16669	826	9566	2360	3917
Miasto na prawach powiatu: City with powiat status:					
Słupsk .....	24336	33	8901	3612	11790
<b>Podregion starogardzki Subregion</b>	<b>78191</b>	<b>1202</b>	<b>41533</b>	<b>10232</b>	<b>25225</b>
Powiaty: Powiaty:					
kwidziński .....	17738	244	11313	1855	4326
malborski .....	7744	227	2031	1575	3910
starogardzki .....	23292	348	10567	3407	8971
sztumski .....	5238	293	2429	362	2154
tczewski .....	24179	89	15193	3032	5865
<b>Podregion trójmiejski Subregion</b>	<b>229501</b>	<b>163</b>	<b>55540</b>	<b>62306</b>	<b>111491</b>
Miasta na prawach powiatu: Cities with powiat status:					
Gdańsk .....	152457	62	37126	39280	75990
Gdynia .....	64061	#	15687	20032	#
Sopot .....	12982	#	2728	2994	#

<sup>a</sup> Bez podmiotów gospodarczych o liczbie pracujących do 9 osób oraz gospodarstw indywidualnych w rolnictwie; bez zatrudnionych za granicą, patrz uwagi ogólne, ust. 7 na str. 107. <sup>b</sup> Pod pojęciem „pozostałe usługi” należy rozumieć następujące sekcje PKD: „Działalność profesjonalna, naukowa i techniczna”, „Administrowanie i działalność wspierająca <sup>Δ</sup>”, „Administracja publiczna i obrona narodowa; obowiązkowe zabezpieczenia społeczne”; „Edukacja”, „Opieka zdrowotna i pomoc społeczna”, „Działalność związana z kulturą, rozrywką i rekreacją” oraz „Pozostała działalność usługowa”.

<sup>a</sup> By actual workplace and kind of activity; excluding economic entities employing up to 9 persons as well as private farms in agriculture; excluding persons employed abroad, see general notes, item 7 on page 107. <sup>b</sup> The term “other services” refers to the NACE Rev. 2 sections: “Professional, scientific and technical activities”, “Administrative and support service activities”, “Public administration and defence; compulsory social security”, “Education”, “Human health and social work activities”, “Arts, entertainment and recreation” and “Other service activities”.

TABL. 3 (27). BEZROBOTNI ZAREJESTROWANI I STOPA BEZROBOCIA W 2018 R.

Stan w dniu 31 grudnia

REGISTERED UNEMPLOYED PERSONS AND UNEMPLOYMENT RATE IN 2018

As of 31st December

WYSZCZEGÓLNIENIE SPECIFICATION	Bezrobotni zarejestrowani Registered unemployed persons						Stopa bezrobocia rejestrowanego w % Registered unem- ployment rate in %
	ogółem total	z liczby ogółem of total number				posiadający prawo do zasiłku possessing benefit rights	
		zamieszkali na wsi living in rural areas	dotychczas niepracu- jący previously not employed	absol- wenci <sup>a</sup> school- leavers <sup>a</sup>	zwolnieni z przyczyn dotyczących zakładu pracy terminated for company reasons		
<b>WOJEWÓDZTWO VOIVODSHIP</b>	<b>46082</b>	<b>20491</b>	<b>4915</b>	<b>1692</b>	<b>1716</b>	<b>8490</b>	<b>4,9</b>
<b>Podregion chojnicki .... Subregion</b>	<b>6925</b>	<b>4041</b>	<b>799</b>	<b>304</b>	<b>233</b>	<b>1283</b>	<b>8,3</b>
Powiaty: Powiats:							
chojnicki .....	3213	1721	342	138	110	631	8,6
człuchowski .....	1883	1156	272	59	30	376	9,8
kościerski .....	1829	1164	185	107	93	276	6,7
<b>Podregion gdański ..... Subregion</b>	<b>10657</b>	<b>6645</b>	<b>1287</b>	<b>441</b>	<b>580</b>	<b>2001</b>	<b>5,5</b>
Powiaty: Powiats:							
gdański .....	1718	1304	198	45	33	255	4,1
kartuski .....	1490	1285	231	96	84	333	2,9
nowodworski .....	1500	1027	122	63	83	363	13,2
pucki .....	1950	1192	223	85	69	306	7,1
wejherowski .....	3999	1837	513	152	311	744	6,5
<b>Podregion słupski ..... Subregion</b>	<b>8464</b>	<b>4744</b>	<b>687</b>	<b>337</b>	<b>273</b>	<b>1929</b>	<b>6,8</b>
Powiaty: Powiats:							
bytowski .....	2907	2016	306	142	167	834	9,7
łęborski .....	1899	837	143	93	68	370	8,8
słupski .....	2289	1891	168	57	21	427	6,9
Miasto na prawach powiatu: City with powiat status:							
Słupsk .....	1369	x	70	45	17	298	3,5
<b>Podregion starogardzki Subregion</b>	<b>10359</b>	<b>5061</b>	<b>1222</b>	<b>370</b>	<b>300</b>	<b>1749</b>	<b>7,0</b>
Powiaty: Powiats:							
kwidzyński .....	1720	885	143	38	93	291	5,5
malborski .....	2203	811	262	72	53	411	12,6
starogardzki .....	2508	1495	354	132	53	407	5,6
sztumski .....	1113	788	167	48	37	222	9,7
tczewski .....	2815	1082	296	80	64	418	6,6
<b>Podregion trójmiejski Subregion</b>	<b>9677</b>	<b>x</b>	<b>920</b>	<b>240</b>	<b>330</b>	<b>1528</b>	<b>2,5</b>
Miasta na prawach powiatu: Cities with powiat status:							
Gdańsk .....	6552	x	698	152	162	967	2,6
Gdynia .....	2779	x	191	75	150	500	2,5
Sopot .....	346	x	31	13	18	61	1,8

a Patrz uwagi ogólne, ust. 2 na str. 108.

Ź r ó d ł o: dane Ministerstwa Rodziny, Pracy i Polityki Społecznej.

a See general notes, item 2 on page 108.

S o u r c e: data of the Ministry of Family, Labour and Social Policy.

TABL. 4 (28). **BEZROBOTNI NOWO ZAREJESTROWANI I WYREJESTROWANI ORAZ OFERTY PRACY W 2018 R.**

NEWLY REGISTERED UNEMPLOYED PERSONS AND PERSONS REMOVED FROM UNEMPLOYMENT ROLLS AS WELL AS JOB OFFERS IN 2018

WYSZCZEGÓLNIENIE SPECIFICATION	Bezrobotni nowo zarejestrowani Newly registered unemployed persons			Bezrobotni wyrejestrowani Persons removed from unemployment rolls			Oferty pracy Job offers	
	ogółem total	z liczby ogółem of total number		ogółem total	z liczby ogółem of total number		w ciągu roku during the year	stan w dniu 31 XII as of 31 XII
		kobiety women	po raz kolejny re-registered		kobiety women	z tytułu podjęcia pracy who take works		
<b>WOJEWÓDZTWO VOIVODSHIP</b>	<b>97817</b>	<b>51794</b>	<b>78589</b>	<b>101388</b>	<b>53592</b>	<b>51142</b>	<b>108480</b>	<b>3468</b>
<b>Podregion chojnicki .... Subregion</b>	<b>13936</b>	<b>7183</b>	<b>11792</b>	<b>14706</b>	<b>7585</b>	<b>7684</b>	<b>11978</b>	<b>456</b>
Powiaty: Powiats:								
chojnicki .....	5365	2709	4478	5614	2809	2959	5503	180
człuchowski .....	4828	2470	4246	5325	2792	2789	3193	140
kościerski .....	3743	2004	3068	3767	1984	1936	3282	136
<b>Podregion gdański ..... Subregion</b>	<b>23517</b>	<b>13013</b>	<b>18097</b>	<b>24385</b>	<b>13449</b>	<b>11715</b>	<b>24900</b>	<b>1027</b>
Powiaty: Powiats:								
gdański .....	3000	1778	2091	3143	1903	1774	2362	74
kartuski .....	4485	2632	3294	4720	2756	2228	6424	193
nowodworski .....	3120	1597	2761	3182	1611	1492	1616	67
pucki .....	4138	2145	3264	4357	2249	2151	5454	405
wejherowski .....	8774	4861	6687	8983	4930	4070	9044	288
<b>Podregion słupski ..... Subregion</b>	<b>18246</b>	<b>9341</b>	<b>15584</b>	<b>18904</b>	<b>9539</b>	<b>9655</b>	<b>16487</b>	<b>403</b>
Powiaty: Powiats:								
bytowski .....	5686	2969	4913	5883	3010	3374	2863	126
łęborski .....	3634	1978	3052	3430	1815	1889	2775	43
słupski .....	5001	2522	4318	5412	2719	2482	4951	68
Miasto na prawach powiatu: City with powiat status:								
Słupsk .....	3925	1872	3301	4179	1995	1910	5898	166
<b>Podregion starogardzki Subregion</b>	<b>21896</b>	<b>11529</b>	<b>18594</b>	<b>22480</b>	<b>11774</b>	<b>10774</b>	<b>25599</b>	<b>844</b>
Powiaty: Powiats:								
kwidzyński .....	3700	1908	3209	4009	2094	1992	3898	119
malborski .....	4722	2447	4044	4777	2462	2307	2065	69
starogardzki .....	6111	3296	5160	6126	3278	2619	6832	118
sztumski .....	2564	1427	2246	2663	1474	1251	1344	43
tczewski .....	4799	2451	3935	4905	2466	2605	11460	495
<b>Podregion trójmiejski Subregion</b>	<b>20222</b>	<b>10728</b>	<b>14522</b>	<b>20913</b>	<b>11245</b>	<b>11314</b>	<b>29516</b>	<b>738</b>
Miasta na prawach powiatu: Cities with powiat status:								
Gdańsk .....	12486	6659	8788	12741	6874	7489	17335	533
Gdynia .....	6926	3677	5127	7320	3960	3468	11129	199
Sopot .....	810	392	607	852	411	357	1052	6

Źródło: dane Ministerstwa Rodziny, Pracy i Polityki Społecznej.

Source: data of the Ministry of Family, Labour and Social Policy.

TABL. 5 (29). BEZROBOTNI ZAREJESTROWANI WEDŁUG PŁCI W 2018 R.

Stan w dniu 31 grudnia

REGISTERED UNEMPLOYED PERSONS BY SEX IN 2018

As of 31st December

WYSZCZEGÓLNIENIE SPECIFICATION	Ogółem Total	Mężczyźni Men	Kobiety Women
<b>WOJEWÓDZTWO</b> .....	<b>46082</b>	<b>16971</b>	<b>29111</b>
<b>VOIVODSHIP</b>			
<b>PODREGION CHOJNICKI</b> .....	<b>6925</b>	<b>2562</b>	<b>4363</b>
<b>SUBREGION</b>			
<b>POWIATY: POWIATS:</b>			
<b>Chojnicki</b> .....	<b>3213</b>	<b>1071</b>	<b>2142</b>
Gmina miejska:			
Urban gmina:			
Chojnice .....	952	342	610
Gminy miejsko-wiejskie:			
Urban-rural gminas:			
Brusy .....	556	168	388
w tym miasto .....	169	61	108
of which city			
Czersk .....	937	321	616
w tym miasto .....	371	131	240
of which city			
Gminy wiejskie:			
Rural gminas:			
Chojnice .....	674	214	460
Konarzyny .....	94	26	68
<b>Człuchowski</b> .....	<b>1883</b>	<b>800</b>	<b>1083</b>
Gmina miejska:			
Urban gmina:			
Człuchów .....	385	190	195
Gminy miejsko-wiejskie:			
Urban-rural gminas:			
Czarne .....	307	146	161
w tym miasto .....	167	85	82
of which city			
Debrzno .....	366	142	224
w tym miasto .....	175	67	108
of which city			
Gminy wiejskie:			
Rural gminas:			
Człuchów .....	381	119	262
Koczala .....	136	59	77
Przechlewo .....	171	86	85
Rzeczzenica .....	137	58	79
<b>Kościerski</b> .....	<b>1829</b>	<b>691</b>	<b>1138</b>
Gmina miejska:			
Urban gmina:			
Kościerzyna .....	665	262	403
Gminy wiejskie:			
Rural gminas:			
Dziemiany .....	94	41	53
Karsin .....	164	60	104
Kościerzyna .....	379	139	240
Liniewo .....	129	41	88
Lipusz .....	82	36	46
Nowa Karczma .....	177	55	122
Stara Kiszewa .....	139	57	82
<b>PODREGION GDAŃSKI</b> .....	<b>10657</b>	<b>3638</b>	<b>7019</b>
<b>SUBREGION</b>			
<b>POWIATY: POWIATS:</b>			
<b>Gdański</b> .....	<b>1718</b>	<b>537</b>	<b>1181</b>
Gmina miejska:			
Urban gmina:			
Pruszcz Gdański .....	414	119	295
Gminy wiejskie:			
Rural gminas:			
Cedry Wielkie .....	147	38	109
Kolbudy .....	207	78	129
Pruszcz Gdański .....	423	129	294
Przywidz .....	114	53	61
Pszczółki .....	122	34	88
Suchy Dąb .....	94	30	64
Trąbki Wielkie .....	197	56	141



TABL. 5 (29). **BEZROBOTNI ZAREJESTROWANI WEDŁUG PŁCI W 2018 R. (cd.)**

Stan w dniu 31 grudnia

REGISTERED UNEMPLOYED PERSONS BY SEX IN 2018 (cont.)

As of 31st December

WYSZCZEGÓLNIENIE SPECIFICATION	Ogółem Total	Mężczyźni Men	Kobiety Women
<b>PODREGION GDAŃSKI (dok.):</b> <b>SUBREGION (cont.):</b>			
<b>POWIATY (dok.):</b> <b>POWIATS (cont.):</b>			
<b>Kartuski</b> .....	<b>1490</b>	<b>480</b>	<b>1010</b>
Gminy miejsko-wiejskie:			
Urban-rural gminas:			
Kartuzy .....	384	135	249
w tym miasto .....	174	72	102
of which city			
Żukowo .....	347	116	231
w tym miasto .....	31	7	24
of which city			
Gminy wiejskie:			
Rural gminas:			
Chmielno .....	103	35	68
Przodkowo .....	100	36	64
Sierakowice .....	205	52	153
Somonino .....	140	42	98
Stężycza .....	133	44	89
Sulęczyño .....	78	20	58
<b>Nowodworski</b> .....	<b>1500</b>	<b>553</b>	<b>947</b>
Gmina miejska:			
Urban gmina:			
Krynica Morska .....	61	23	38
Gmina miejsko-wiejska:			
Urban-rural gmina:			
Nowy Dwór Gdański .....	761	273	488
w tym miasto .....	412	166	246
of which city			
Gminy wiejskie:			
Rural gminas:			
Ostaszewo .....	125	45	80
Stegna .....	391	152	239
Sztutowo .....	162	60	102
<b>Pucki</b> .....	<b>1950</b>	<b>844</b>	<b>1106</b>
Gminy miejskie:			
Urban gminas:			
Hel .....	100	51	49
Puck .....	281	136	145
Gminy miejsko-wiejskie:			
Urban-rural gminas:			
Jastarnia .....	135	76	59
w tym miasto .....	93	54	39
of which city			
Władysławowo .....	424	204	220
w tym miasto .....	284	128	156
of which city			
Gminy wiejskie:			
Rural gminas:			
Kosakowo .....	235	61	174
Krokowa .....	262	119	143
Puck .....	513	197	316
<b>Wejherowski</b> .....	<b>3999</b>	<b>1224</b>	<b>2775</b>
Gminy miejskie:			
Urban gminas:			
Reda .....	437	123	314
Rumia .....	700	229	471
Wejherowo .....	1025	350	675
Gminy wiejskie:			
Rural gminas:			
Choczewo .....	192	64	128
Gniewino .....	206	68	138
Linia .....	111	20	91
Luzino .....	299	71	228
Łęczyce .....	251	70	181
Szemud .....	252	80	172
Wejherowo .....	526	149	377

TABL. 5 (29). BEZROBOTNI ZAREJESTROWANI WEDŁUG PŁCI W 2018 R. (cd.)

Stan w dniu 31 grudnia

REGISTERED UNEMPLOYED PERSONS BY SEX IN 2018 (cont.)

As of 31st December

WYSZCZEGÓLNIENIE SPECIFICATION	Ogółem Total	Mężczyźni Men	Kobiety Women
<b>PODREGION SŁUPSKI</b> .....	<b>8464</b>	<b>3364</b>	<b>5100</b>
<b>SUBREGION</b>			
POWIATY: POWIATS:			
<b>Bytowski</b> .....	<b>2907</b>	<b>1038</b>	<b>1869</b>
Gminy miejsko-wiejskie: Urban-rural gminas:			
Bytów .....	664	203	461
w tym miasto .....	431	137	294
of which city			
Miastko .....	1056	415	641
w tym miasto .....	460	204	256
of which city			
Gminy wiejskie: Rural gminas:			
Borzytuchoń .....	118	38	80
Czarna Dąbrówka .....	236	87	149
Kończygłowy .....	152	49	103
Lipnica .....	156	52	104
Parchowo .....	104	44	60
Studzienice .....	87	30	57
Trzebielino .....	216	84	132
Tuchomie .....	118	36	82
<b>Lęborski</b> .....	<b>1899</b>	<b>758</b>	<b>1141</b>
Gminy miejskie: Urban gminas:			
Lębork .....	934	389	545
Łeba .....	128	67	61
Gminy wiejskie: Rural gminas:			
Cewice .....	207	76	131
Nowa Wieś Lęborska .....	377	133	244
Wicko .....	253	93	160
<b>Słupski</b> .....	<b>2289</b>	<b>946</b>	<b>1343</b>
Gmina miejska: Urban gmina:			
Ustka .....	249	108	141
Gmina miejsko-wiejska: Urban-rural gmina:			
Kępice .....	409	179	230
w tym miasto .....	149	73	76
of which city			
Gminy wiejskie: Rural gminas:			
Damnica .....	122	51	71
Dębica Kaszubska .....	399	185	214
Główczyce .....	166	72	94
Kobylnica .....	181	60	121
Potęgowo .....	211	83	128
Słupsk .....	330	129	201
Smółdzino .....	74	32	42
Ustka .....	148	47	101
<b>MIASTO NA PRAWACH POWIATU:</b>			
<b>CITY WITH POWIAT STATUS:</b>			
<b>Słupsk</b> .....	<b>1369</b>	<b>622</b>	<b>747</b>
<b>PODREGION STAROGARDZKI</b>	<b>10359</b>	<b>3352</b>	<b>7007</b>
<b>SUBREGION</b>			
POWIATY: POWIATS:			
<b>Kwidziński</b> .....	<b>1720</b>	<b>524</b>	<b>1196</b>
Gmina miejska: Urban gmina:			
Kwidzyn .....	627	216	411
Gmina miejsko-wiejska: Urban-rural gmina:			
Prabuty .....	342	95	247
w tym miasto .....	208	56	152
of which city			

TABL. 5 (29). BEZROBOTNI ZAREJESTROWANI WEDŁUG PŁCI W 2018 R. (cd.)

Stan w dniu 31 grudnia

REGISTERED UNEMPLOYED PERSONS BY SEX IN 2018 (cont.)

As of 31st December

WYSZCZEGÓLNIENIE SPECIFICATION	Ogółem Total	Mężczyźni Men	Kobiety Women
<b>PODREGION STAROGARDZKI (cd.):</b>			
<b>SUBREGION (cont.):</b>			
<b>POWIATY (cd.):</b>			
<b>POWIATS (cont.):</b>			
<b>Gminy wiejskie:</b>			
Rural gminas:			
Gardeja .....	183	49	134
Kwidzyn .....	292	81	211
Ryjewo .....	164	51	113
Sadlinki .....	112	32	80
<b>Malborski .....</b>	<b>2203</b>	<b>779</b>	<b>1424</b>
Gmina miejska:			
Urban gmina:			
Malbork .....	1235	459	776
Gmina miejsko-wiejska:			
Urban-rural gmina:			
Nowy Staw .....	328	103	225
w tym miasto .....	157	58	99
of which city			
Gminy wiejskie:			
Rural gminas:			
Lichnowy .....	178	54	124
Malbork .....	159	66	93
Miłoradz .....	112	39	73
Stare Pole .....	191	58	133
<b>Starogardzki .....</b>	<b>2508</b>	<b>866</b>	<b>1642</b>
Gminy miejskie:			
Urban gminas:			
Skórcz .....	94	37	57
Starogard Gdański .....	741	267	474
Gminy miejsko-wiejskie:			
Urban-rural gminas:			
Czarna Woda .....	74	22	52
w tym miasto .....	61	18	43
of which city			
Skarszewy .....	271	86	185
w tym miasto .....	117	41	76
of which city			
Gminy wiejskie:			
Rural gminas:			
Bobowo .....	74	25	49
Kaliska .....	107	41	66
Lubichowo .....	187	61	126
Osieczna .....	111	43	68
Osiek .....	65	31	34
Skórcz .....	131	50	81
Smętowo Graniczne .....	148	51	97
Starogard Gdański .....	275	83	192
Zblewo .....	230	69	161
<b>Sztumski .....</b>	<b>1113</b>	<b>272</b>	<b>841</b>
Gminy miejsko-wiejskie:			
Urban-rural gminas:			
Dzierzgoń .....	388	76	312
w tym miasto .....	178	40	138
of which city			
Sztum .....	329	106	223
w tym miasto .....	147	50	97
of which city			
Gminy wiejskie:			
Rural gminas:			
Mikołajki Pomorskie .....	84	21	63
Stary Dzierzgoń .....	138	28	110
Stary Targ .....	174	41	133

TABL. 5 (29). **BEZROBOTNI ZAREJESTROWANI WEDŁUG PŁCI W 2018 R. (dok.)**

Stan w dniu 31 grudnia

REGISTERED UNEMPLOYED PERSONS BY SEX IN 2018 (cont.)

As of 31st December

WYSZCZEGÓLNIENIE SPECIFICATION	Ogółem Total	Mężczyźni Men	Kobiety Women
<b>PODREGION STAROGARDZKI (dok.):</b>			
<b>SUBREGION (cont.):</b>			
<b>POWIATY (dok.):</b>			
<b>POWIATS (cont.):</b>			
<b>Tczewski .....</b>	<b>2815</b>	<b>911</b>	<b>1904</b>
Gmina miejska:			
Urban gmina:			
Tczew .....	1369	456	913
Gminy miejsko-wiejskie:			
Urban-rural gminas:			
Gniew .....	415	114	301
w tym miasto .....	173	41	132
of which city			
Pelplin .....	408	124	284
w tym miasto .....	191	64	127
of which city			
Gminy wiejskie:			
Rural gminas:			
Morzeszczyn .....	123	35	88
Subkowy .....	151	61	90
Tczew .....	349	121	228
<b>PODREGION TRÓJMIEJSKI SUBREGION</b>	<b>9677</b>	<b>4055</b>	<b>5622</b>
<b>MIASTA NA PRAWACH POWIATU:</b>			
<b>CITIES WITH POWIAT STATUS:</b>			
<b>Gdańsk .....</b>	<b>6552</b>	<b>2796</b>	<b>3756</b>
<b>Gdynia .....</b>	<b>2779</b>	<b>1094</b>	<b>1685</b>
<b>Sopot .....</b>	<b>346</b>	<b>165</b>	<b>181</b>

Źródło: dane Ministerstwa Rodziny, Pracy i Polityki Społecznej.

Source: data of the Ministry of Family, Labour and Social Policy.

TABL. 6 (30). **BEZROBOTNI ZAREJESTROWANI WEDŁUG WIEKU I POZIOMU WYKSZTAŁCENIA W 2018 R.**

Stan w dniu 31 grudnia

REGISTERED UNEMPLOYED PERSONS BY AGE AND EDUCATIONAL LEVEL IN 2018

As of 31st December

WYSZCZEGÓLNIENIE SPECIFICATION	Ogółem Total	W wieku Aged					Z liczby ogółem – z wykształceniem Of total number – by educational level					
		24 lata i mniej and less	25–34	35–44	45–54	55 lat i więcej and more	wyższym tertiary	średnim secondary		zasadniczym zawodowym basic vocational	gimnazjalnym, podstawowym i niepełnym podstawowym lower secondary, primary and incomplete primary	
								zawodowym <sup>a</sup> voca- tional <sup>a</sup>	ogólnokształcącym general			
<b>WOJEWÓDZTWO VOIVODSHIP</b>	<b>46082</b>	<b>6244</b>	<b>13625</b>	<b>10618</b>	<b>7777</b>	<b>7818</b>	<b>6666</b>	<b>9592</b>	<b>5889</b>	<b>11725</b>	<b>12210</b>	
<b>Podregion chojnicki .... Subregion</b>	<b>6925</b>	<b>1138</b>	<b>2089</b>	<b>1454</b>	<b>1134</b>	<b>1110</b>	<b>590</b>	<b>1458</b>	<b>816</b>	<b>2356</b>	<b>1705</b>	
Powiaty: Powiats:												
chojnicki .....	3213	499	1027	680	520	487	289	694	398	1147	685	
człuchowski .....	1883	281	509	413	330	350	139	360	216	577	591	
kościerski .....	1829	358	553	361	284	273	162	404	202	632	429	
<b>Podregion gdański ..... Subregion</b>	<b>10657</b>	<b>1661</b>	<b>3196</b>	<b>2437</b>	<b>1718</b>	<b>1645</b>	<b>1421</b>	<b>2306</b>	<b>1394</b>	<b>2778</b>	<b>2758</b>	
Powiaty: Powiats:												
gdański .....	1718	214	550	414	276	264	280	392	203	363	480	
kartuski .....	1490	336	453	281	186	234	193	321	235	441	300	
nowodworski .....	1500	217	404	354	277	248	115	312	125	483	465	
pucki .....	1950	290	484	459	360	357	237	424	251	567	471	
wejherowski .....	3999	604	1305	929	619	542	596	857	580	924	1042	
<b>Podregion słupski ..... Subregion</b>	<b>8464</b>	<b>1283</b>	<b>2486</b>	<b>1809</b>	<b>1369</b>	<b>1517</b>	<b>925</b>	<b>1691</b>	<b>976</b>	<b>2320</b>	<b>2552</b>	
Powiaty: Powiats:												
bytowski .....	2907	562	915	542	456	432	270	569	323	948	797	
lęborski .....	1899	337	513	404	321	324	183	424	254	490	548	
słupski .....	2289	269	674	533	367	446	223	417	208	576	865	
Miasto na prawach powiatu: City with powiat status:												
Słupsk .....	1369	115	384	330	225	315	249	281	191	306	342	
<b>Podregion starogardzki Subregion</b>	<b>10359</b>	<b>1504</b>	<b>3169</b>	<b>2311</b>	<b>1706</b>	<b>1669</b>	<b>799</b>	<b>2027</b>	<b>1340</b>	<b>2959</b>	<b>3234</b>	
Powiaty: Powiats:												
kwidzyński .....	1720	187	561	364	292	316	127	334	215	491	553	
malborski .....	2203	280	657	532	386	348	171	493	292	637	610	
starogardzki .....	2508	442	716	522	400	428	214	553	311	699	731	
sztumski .....	1113	193	367	238	173	142	56	258	117	320	362	
tczewski .....	2815	402	868	655	455	435	231	389	405	812	978	
<b>Podregion trójmiejski Subregion</b>	<b>9677</b>	<b>658</b>	<b>2685</b>	<b>2607</b>	<b>1850</b>	<b>1877</b>	<b>2931</b>	<b>2110</b>	<b>1363</b>	<b>1312</b>	<b>1961</b>	
Miasta na prawach powiatu: Cities with powiat status:												
Gdańsk .....	6552	447	1825	1772	1210	1298	1876	1346	937	933	1460	
Gdynia .....	2779	191	776	750	564	498	910	688	390	338	453	
Sopot .....	346	20	84	85	76	81	145	76	36	41	48	

a Łącznie z policealnym.

Źródło: dane Ministerstwa Rodziny, Pracy i Polityki Społecznej.

a Including post-secondary education.

Source: data of the Ministry of Family, Labour and Social Policy.

TABL. 7 (31). BEZROBOTNI ZAREJESTROWANI WEDŁUG CZASU POZOSTAWANIA BEZ PRACY W 2018 R.

Stan w dniu 31 grudnia

REGISTERED UNEMPLOYED PERSONS BY DURATION OF UNEMPLOYMENT IN 2018

As of 31st December

WYSZCZEGÓLNIENIE SPECIFICATION	Ogółem Total	Według czasu pozostawania bez pracy <sup>a</sup> By duration of unemployment <sup>a</sup>					
		1 miesiąc i mniej month and less	1–3	3–6	6–12	12–24	powyżej 24 miesięcy more than 24 months
<b>WOJEWÓDZTWO VOIVODSHIP</b>	<b>46082</b>	<b>5652</b>	<b>10702</b>	<b>7734</b>	<b>7417</b>	<b>6653</b>	<b>7924</b>
<b>Podregion chojnicki .... Subregion</b>	<b>6925</b>	<b>868</b>	<b>1529</b>	<b>1096</b>	<b>1054</b>	<b>914</b>	<b>1464</b>
Powiaty: Powiats:							
chojnicki .....	3213	281	648	441	506	446	891
człuchowski .....	1883	311	446	308	273	230	315
kościerski .....	1829	276	435	347	275	238	258
<b>Podregion gdański ..... Subregion</b>	<b>10657</b>	<b>1243</b>	<b>2707</b>	<b>2026</b>	<b>1686</b>	<b>1530</b>	<b>1465</b>
Powiaty: Powiats:							
gdański .....	1718	145	312	266	287	275	433
kartuski .....	1490	210	451	324	208	188	109
nowodworski .....	1500	173	466	272	231	238	120
pucki .....	1950	203	604	436	267	237	203
wejherowski .....	3999	512	874	728	693	592	600
<b>Podregion słupski ..... Subregion</b>	<b>8464</b>	<b>1065</b>	<b>2083</b>	<b>1478</b>	<b>1521</b>	<b>1222</b>	<b>1095</b>
Powiaty: Powiats:							
bytowski .....	2907	335	614	464	620	456	418
łęborski .....	1899	206	508	420	337	257	171
słupski .....	2289	276	605	359	364	363	322
Miasto na prawach powiatu: City with powiat status:							
Słupsk .....	1369	248	356	235	200	146	184
<b>Podregion starogardzki Subregion</b>	<b>10359</b>	<b>1379</b>	<b>2153</b>	<b>1565</b>	<b>1540</b>	<b>1616</b>	<b>2106</b>
Powiaty: Powiats:							
kwidzyński .....	1720	193	346	217	227	242	495
malborski .....	2203	266	476	344	352	355	410
starogardzki .....	2508	485	586	402	380	374	281
sztumski .....	1113	156	221	203	179	176	178
tczewski .....	2815	279	524	399	402	469	742
<b>Podregion trójmiejski Subregion</b>	<b>9677</b>	<b>1097</b>	<b>2230</b>	<b>1569</b>	<b>1616</b>	<b>1371</b>	<b>1794</b>
Miasta na prawach powiatu: Cities with powiat status:							
Gdańsk .....	6552	669	1394	1013	1097	963	1416
Gdynia .....	2779	384	752	486	462	364	331
Sopot .....	346	44	84	70	57	44	47

<sup>a</sup> Od momentu rejestracji w urzędzie pracy; przedziały zostały domknięte prawostronnie, np. w przedziale 3-6 uwzględniono osoby, które pozostawały bez pracy 3 miesiące i 1 dzień do 6 miesięcy.

Źródło: dane Ministerstwa Rodziny, Pracy i Polityki Społecznej.

<sup>a</sup> From the date of registering in a labour office; intervals were shifted upward, e.g. in the interval 3-6 persons remaining unemployed for 3 months and 1 day to 6 months were included.

Source: data of the Ministry of Family, Labour and Social Policy.

TABL. 8 (32). BEZROBOTNI ZAREJESTROWANI WEDŁUG STAŻU PRACY W 2018 R.

Stan w dniu 31 grudnia

REGISTERED UNEMPLOYED PERSONS BY WORK SENIORITY IN 2018

As of 31st December

WYSZCZEGÓLNIENIE SPECIFICATION	Ogółem Total	Bez stażu pracy Without work seniority	Ze stażem <sup>a</sup> With work seniority <sup>a</sup>					powyżej 30 lat more than 30 years
			1 rok i mniej year and less	1–5	5–10	10–20	20–30	
<b>WOJEWÓDZTWO VOIVODSHIP</b>	<b>46082</b>	<b>4915</b>	<b>8840</b>	<b>11682</b>	<b>7579</b>	<b>7283</b>	<b>4106</b>	<b>1677</b>
<b>Podregion chojnicki .... Subregion</b>	<b>6925</b>	<b>799</b>	<b>1147</b>	<b>1931</b>	<b>1101</b>	<b>1129</b>	<b>583</b>	<b>235</b>
Powiaty: Powiats:								
chojnicki .....	3213	342	520	944	485	542	269	111
człuchowski .....	1883	272	302	481	281	306	173	68
kościerski .....	1829	185	325	506	335	281	141	56
<b>Podregion gdański ..... Subregion</b>	<b>10657</b>	<b>1287</b>	<b>1936</b>	<b>2645</b>	<b>1793</b>	<b>1681</b>	<b>936</b>	<b>379</b>
Powiaty: Powiats:								
gdański .....	1718	198	382	370	299	272	145	52
kartuski .....	1490	231	205	430	232	210	123	59
nowodworski .....	1500	122	362	406	242	217	117	34
pucki .....	1950	223	358	412	322	347	196	92
wejherowski .....	3999	513	629	1027	698	635	355	142
<b>Podregion słupski ..... Subregion</b>	<b>8464</b>	<b>687</b>	<b>1509</b>	<b>2300</b>	<b>1411</b>	<b>1408</b>	<b>802</b>	<b>347</b>
Powiaty: Powiats:								
bytowski .....	2907	306	429	895	483	450	240	104
łęborski .....	1899	143	364	519	306	314	185	68
słupski .....	2289	168	409	604	401	402	214	91
Miasto na prawach powiatu: City with powiat status:								
Słupsk .....	1369	70	307	282	221	242	163	84
<b>Podregion starogardzki Subregion</b>	<b>10359</b>	<b>1222</b>	<b>2107</b>	<b>2780</b>	<b>1634</b>	<b>1470</b>	<b>809</b>	<b>337</b>
Powiaty: Powiats:								
kwidzyński .....	1720	143	310	491	303	242	173	58
malborski .....	2203	262	475	566	364	331	153	52
starogardzki .....	2508	354	517	633	333	365	201	105
sztumski .....	1113	167	230	332	166	135	58	25
tczewski .....	2815	296	575	758	468	397	224	97
<b>Podregion trójmiejski Subregion</b>	<b>9677</b>	<b>920</b>	<b>2141</b>	<b>2026</b>	<b>1640</b>	<b>1595</b>	<b>976</b>	<b>379</b>
Miasta na prawach powiatu: Cities with powiat status:								
Gdańsk .....	6552	698	1455	1338	1124	1050	639	248
Gdynia .....	2779	191	606	610	470	487	301	114
Sopot .....	346	31	80	78	46	58	36	17

<sup>a</sup> Przedziały zostały domknięte prawostronnie, np. w przedziale 1-5 uwzględniono osoby, które pracowały 1 rok i 1 dzień do 5 lat.

Źródło: dane Ministerstwa Rodziny, Pracy i Polityki Społecznej.

<sup>a</sup> Intervals were shifted upward, e.g. in the interval 1-5 persons employed 1 year and 1 day to 5 years were included.

Source: data of the Ministry of Family, Labour and Social Policy.

TABL. 9 (33). **BEZROBOTNI ZAREJESTROWANI BĘDĄCY W SZCZEGÓLNEJ SYTUACJI NA RYNKU PRACY W 2018 R.**

Stan w dniu 31 grudnia

REGISTERED UNEMPLOYED PERSONS IN A SPECIFIC SITUATION ON THE LABOUR MARKET IN 2018

As of 31st December

WYSZCZEGÓLNIENIE SPECIFICATION	Do 30 roku życia Until 30 years of age		Długotrwale bezrobotni <sup>a</sup> Long-term unemployed <sup>a</sup>	Powyżej 50 roku życia Aged more than 50 years	Posiadający co najmniej jedno dziecko do 6 roku życia Having at least one child aged up to 6 years	Niepełno- sprawni Persons with disabilities
	ogółem total	w tym do 25 roku życia of which until 25 years of age				
<b>WOJEWÓDZTWO VOIVODSHIP</b>	<b>13164</b>	<b>6244</b>	<b>20048</b>	<b>11692</b>	<b>11180</b>	<b>3756</b>
<b>Podregion chojnicki .... Subregion</b>	<b>2231</b>	<b>1138</b>	<b>3412</b>	<b>1695</b>	<b>1835</b>	<b>550</b>
Powiaty: Powiats:						
chojnicki .....	1042	499	1712	745	975	201
człuchowski .....	538	281	889	536	459	172
kościerski .....	651	358	811	414	401	177
<b>Podregion gdański ..... Subregion</b>	<b>3280</b>	<b>1661</b>	<b>4290</b>	<b>2518</b>	<b>2534</b>	<b>846</b>
Powiaty: Powiats:						
gdański .....	473	214	831	403	408	122
kartuski .....	593	336	399	326	298	146
nowodworski .....	416	217	666	388	297	81
pucki .....	525	290	822	554	426	115
wejherowski .....	1273	604	1572	847	1105	382
<b>Podregion słupski ..... Subregion</b>	<b>2583</b>	<b>1283</b>	<b>3324</b>	<b>2208</b>	<b>2050</b>	<b>700</b>
Powiaty: Powiats:						
bytowski .....	1089	562	1306	652	661	155
łęborski .....	596	337	661	497	495	145
słupski .....	602	269	953	628	601	174
Miasto na prawach powiatu: City with powiat status:						
Słupsk .....	296	115	404	431	293	226
<b>Podregion starogardzki Subregion</b>	<b>3141</b>	<b>1504</b>	<b>5019</b>	<b>2532</b>	<b>3028</b>	<b>916</b>
Powiaty: Powiats:						
kwidzyński .....	474	187	929	471	689	136
malborski .....	618	280	1051	529	483	157
starogardzki .....	810	442	1038	639	545	287
sztumski .....	388	193	514	226	328	65
tczewski .....	851	402	1487	667	983	271
<b>Podregion trójmiejski Subregion</b>	<b>1929</b>	<b>658</b>	<b>4003</b>	<b>2739</b>	<b>1733</b>	<b>744</b>
Miasta na prawach powiatu: Cities with powiat status:						
Gdańsk .....	1313	447	2881	1885	1048	435
Gdynia .....	554	191	1001	742	622	269
Sopot .....	62	20	121	112	63	40

a Patrz uwagi ogólne, ust. 3 na str. 108.

Ź r ó ł o: dane Ministerstwa Rodziny, Pracy i Polityki Społecznej.

a See general notes, item 3 on page 108.

S o u r c e: data of the Ministry of Family, Labour and Social Policy.



TABL. 10 (34). POSZKODOWANI W WYPADKACH PRZY PRACY <sup>a</sup> ORAZ LICZBA DNI NIEZDOLNOŚCI DO PRACY SPOWODOWANEJ WYPADKAMI W 2018 R.PERSONS INJURED IN ACCIDENTS AT WORK <sup>a</sup> AND DAYS LOST DUE TO ACCIDENTS IN 2018

WYSZCZEGÓLNIENIE SPECIFICATION	Poszkodowani Persons injured					Dni niezdolności do pracy Days lost	
	ogółem total	w tym kobiety of which women	z liczby ogółem – w wypadkach of total number – in accidents			w liczbach bezwzględ- nych in absolute numbers	na 1 po- szkodowa- nego <sup>b</sup> per 1 person injured <sup>b</sup>
			śmiertelnych fatal	ciężkich serious	z innym skutkiem with other effect		
<b>WOJEWÓDZTWO VOIVODSHIP</b>	<b>5420</b>	<b>1916</b>	<b>14</b>	<b>29</b>	<b>5377</b>	<b>218868</b>	<b>40,5</b>
<b>Podregion chojnicki .... Subregion</b>	<b>605</b>	<b>225</b>	<b>-</b>	<b>5</b>	<b>600</b>	<b>25081</b>	<b>41,5</b>
Powiaty: Powiats:							
chojnicki .....	268	93	-	2	266	11397	42,5
człuchowski .....	163	48	-	1	162	6288	38,6
kościerski .....	174	84	-	2	172	7396	42,5
<b>Podregion gdański ..... Subregion</b>	<b>1061</b>	<b>347</b>	<b>7</b>	<b>5</b>	<b>1049</b>	<b>40311</b>	<b>38,2</b>
Powiaty: Powiats:							
gdański .....	221	58	2	3	216	9917	45,3
kartuski .....	304	72	4	1	299	12140	40,5
nowodworski .....	27	12	-	-	27	1387	51,4
pucki .....	171	64	-	1	170	5728	33,5
wejherowski .....	338	141	1	-	337	11139	33,0
<b>Podregion słupski ..... Subregion</b>	<b>972</b>	<b>371</b>	<b>-</b>	<b>6</b>	<b>966</b>	<b>44015</b>	<b>45,3</b>
Powiaty: Powiats:							
bytowski .....	208	64	-	2	206	10908	52,4
łęborski .....	125	47	-	2	123	5363	42,9
słupski .....	290	106	-	1	289	13446	46,4
Miasto na prawach powiatu: City with powiat status:							
Słupsk .....	349	154	-	1	348	14298	41,0
<b>Podregion starogardzki Subregion</b>	<b>786</b>	<b>294</b>	<b>1</b>	<b>5</b>	<b>780</b>	<b>30538</b>	<b>38,9</b>
Powiaty: Powiats:							
kwidzyński .....	158	71	-	1	157	6389	40,4
malborski .....	115	43	-	-	115	4244	36,9
starogardzki .....	169	59	1	1	167	7975	47,5
sztumski .....	88	25	-	-	88	3206	36,4
tczewski .....	256	96	-	3	253	8724	34,1
<b>Podregion trójmiejski Subregion</b>	<b>1996</b>	<b>679</b>	<b>6</b>	<b>8</b>	<b>1982</b>	<b>78923</b>	<b>39,7</b>
Miasta na prawach powiatu: Cities with powiat status:							
Gdańsk .....	1238	433	3	7	1228	48791	39,5
Gdynia .....	678	209	3	1	674	27311	40,5
Sopot .....	80	37	-	-	80	2821	35,3

<sup>a</sup> Zgłoszone w danym roku; bez wypadków w gospodarstwach indywidualnych w rolnictwie. <sup>b</sup> Bez osób poszkodowanych w wypadkach śmiertelnych oraz bez liczby dni niezdolności do pracy tych osób.

<sup>a</sup> Registered in a given year; excluding accidents on private farms in agriculture. <sup>b</sup> Excluding persons injured in fatal accidents and the number of days of their incapacity for work.

TABL. 11 (35). ZATRUDNIENI<sup>a</sup> W WARUNKACH ZAGROŻENIA W 2018 R.

Stan w dniu 31 grudnia

EXPOSURE<sup>a</sup> TO RISK FACTORS AT WORK IN 2018

As of 31st December

WYSZCZEGÓLNIENIE SPECIFICATION	Ogółem Grand total		Zagrożenia Risks arising from					
			związane ze środowiskiem pracy work environment		związane z uciążliwością pracy strenuous work		czynnikami mechanicznymi związanymi z maszynami szczególnie niebezpiecznymi mechanical factors associated with particularly dangerous machinery	
	ogółem grand total	w tym przez jedną grupę czynników of which one group of factors	razem total	w tym przez jedną grupę czynników of which one group of factors	razem total	w tym przez jedną grupę czynników of which one group of factors	razem total	w tym przez jedną grupę czynników of which one group of factors
<b>WOJEWÓDZTWO VOIVODSHIP</b>	<b>23644</b>	<b>18202</b>	<b>14074</b>	<b>10613</b>	<b>5016</b>	<b>4066</b>	<b>4554</b>	<b>3523</b>
<b>Podregion chojnicki .... Subregion</b>	<b>3116</b>	<b>2509</b>	<b>1659</b>	<b>1195</b>	<b>1082</b>	<b>1024</b>	<b>375</b>	<b>290</b>
Powiaty: Powiats:								
chojnicki .....	914	619	610	374	125	102	179	143
człuchowski .....	1271	1112	557	432	584	579	130	101
kościerski .....	931	778	492	389	373	343	66	46
<b>Podregion gdański ..... Subregion</b>	<b>3069</b>	<b>2380</b>	<b>2146</b>	<b>1664</b>	<b>318</b>	<b>300</b>	<b>605</b>	<b>416</b>
Powiaty: Powiats:								
gdański .....	461	259	295	172	27	12	139	75
kartuski .....	654	496	574	417	13	13	67	66
nowodworski .....	43	39	40	36	-	-	3	3
pucki .....	508	332	331	249	33	33	144	50
wejherowski .....	1403	1254	906	790	245	242	252	222
<b>Podregion słupski ..... Subregion</b>	<b>3395</b>	<b>2692</b>	<b>2110</b>	<b>1652</b>	<b>465</b>	<b>442</b>	<b>820</b>	<b>598</b>
Powiaty: Powiats:								
bytowski .....	1185	851	873	670	108	108	204	73
łęborski .....	662	540	518	418	67	67	77	55
słupski .....	601	460	343	272	49	41	209	147
Miasto na prawach powiatu: City with powiat status:								
Słupsk .....	947	841	376	292	241	226	330	323
<b>Podregion starogardzki ..... Subregion</b>	<b>4877</b>	<b>4098</b>	<b>2700</b>	<b>2286</b>	<b>474</b>	<b>422</b>	<b>1703</b>	<b>1390</b>
Powiaty: Powiats:								
kwidzyński .....	821	605	616	592	5	5	200	8
malborski .....	567	508	268	218	50	43	249	247
starogardzki .....	1028	805	648	516	45	41	335	248
sztumski .....	319	293	184	169	24	13	111	111
tczewski .....	2142	1887	984	791	350	320	808	776
<b>Podregion trójmiejski ..... Subregion</b>	<b>9187</b>	<b>6523</b>	<b>5459</b>	<b>3816</b>	<b>2677</b>	<b>1878</b>	<b>1051</b>	<b>829</b>
Miasta na prawach powiatu: Cities with powiat status:								
Gdańsk .....	6076	4513	3760	2611	1652	1282	664	620
Gdynia .....	3037	1936	1656	1162	1018	589	363	185
Sopot .....	74	74	43	43	7	7	24	24

a Liczeni tylko jeden raz w grupie czynnika przeważającego, tzn. mającego największe szkodliwe znaczenie na danym stanowisku pracy; dane dotyczą podmiotów, w których liczba pracujących przekracza 9 osób; patrz uwagi ogólne, ust. 2 na str. 108.

a Employees listed only once by predominant factor, i.e., the factor having the most hazardous effect at a given workstation; data concern entities employing more than 9 persons, see general notes, item 2 on page 108.

TABL. 12 (36). ZATRUDNIENI<sup>a</sup> W WARUNKACH ZAGROŻENIA CZYNNIKAMI SZKODLIWYMI I NIEBEZPIECZNYMI DLA ZDROWIA W 2018 R.

Stan w dniu 31 grudnia

EXPOSURE<sup>a</sup> TO PHYSICAL HEALTH RISK FACTORS IN 2018

As of 31st December

WYSZCZEGÓLNIENIE SPECIFICATION	Zagrożenia Risk arising from									
	związane ze środowiskiem pracy work environment							związane z uciążliwością pracy strenuous work		czynnikami mechanicznymi związanymi z maszynami szczególnie niebezpiecznymi connected with mechanical factors associated with particularly dangerous machinery
	razem total	w tym of which						razem total	w tym niedostateczne oświetlenie stanowiska pracy of which insufficient lighting of workstation	
		substancje chemiczne chemicals	pyły dusts	hałas noise	wibracje (drgania mechaniczne) vibrations	mikroklimat gorący hot microclimate	mikroklimat zimny cold microclimate			
<b>WOJEWÓDZTWO VOIVODSHIP</b>	<b>17196</b>	<b>909</b>	<b>2128</b>	<b>10590</b>	<b>1167</b>	<b>392</b>	<b>485</b>	<b>5744</b>	<b>577</b>	<b>4819</b>
<b>Podregion chojnicki .... Subregion</b>	<b>1909</b>	<b>38</b>	<b>155</b>	<b>1176</b>	<b>110</b>	<b>64</b>	<b>54</b>	<b>1213</b>	<b>5</b>	<b>392</b>
Powiaty: Powiats:										
chojnicki .....	768	13	60	414	71	-	38	203	-	195
człuchowski .....	593	23	55	440	16	-	-	630	-	131
kościerski .....	548	2	40	322	23	64	16	380	5	66
<b>Podregion gdański ..... Subregion</b>	<b>2435</b>	<b>70</b>	<b>251</b>	<b>1906</b>	<b>65</b>	<b>29</b>	<b>38</b>	<b>405</b>	<b>54</b>	<b>659</b>
Powiaty: Powiats:										
gdański .....	385	3	63	253	15	7	33	33	-	139
kartuski .....	615	48	80	476	4	-	-	23	10	67
nowodworski .....	44	-	4	30	10	-	-	-	-	3
pucki .....	423	6	35	347	15	7	-	52	30	161
wejherowski .....	968	13	69	800	21	15	5	297	14	289
<b>Podregion słupski ..... Subregion</b>	<b>2442</b>	<b>175</b>	<b>256</b>	<b>1685</b>	<b>67</b>	<b>177</b>	<b>4</b>	<b>503</b>	<b>84</b>	<b>863</b>
Powiaty: Powiats:										
bytowski .....	1077	112	137	770	32	-	-	117	47	241
łęborski .....	551	21	78	298	6	142	-	83	-	77
słupski .....	423	29	31	283	16	35	4	58	33	215
Miasto na prawach powiatu: City with powiat status:										
Słupsk .....	391	13	10	334	13	-	-	245	4	330
<b>Podregion starogardzki Subregion</b>	<b>3046</b>	<b>163</b>	<b>262</b>	<b>1854</b>	<b>356</b>	<b>60</b>	<b>21</b>	<b>566</b>	<b>56</b>	<b>1792</b>
Powiaty: Powiats:										
kwidziński .....	668	33	58	264	179	37	-	5	-	201
malborski .....	268	16	43	177	-	-	-	50	12	300
starogardzki .....	815	20	116	509	80	-	4	103	-	363
sztumski .....	185	-	-	131	32	14	7	47	24	111
tczewski .....	1110	94	45	773	65	9	10	361	20	817
<b>Podregion trójmiejski Subregion</b>	<b>7364</b>	<b>463</b>	<b>1204</b>	<b>3969</b>	<b>569</b>	<b>62</b>	<b>368</b>	<b>3057</b>	<b>378</b>	<b>1113</b>
Miasta na prawach powiatu: Cities with powiat status:										
Gdańsk .....	4775	405	789	2653	218	52	219	1826	307	694
Gdynia .....	2546	58	415	1297	351	10	149	1224	71	395
Sopot .....	43	-	-	19	-	-	-	7	-	24

a Liczeni tyle razy, na ile czynników szkodliwych są narażeni; dane dotyczą podmiotów gospodarczych, w których liczba pracujących przekracza 9 osób; patrz uwagi ogólne, ust. 2 na str. 108.

a Employees listed as many times as many risks they are exposed to; data concern economic entities employing more than 9 persons; see general notes, item 2 on page 108.

TABL. 13 (37). ZATRUDNIENI<sup>a</sup> NA STANOWISKACH PRACY, DLA KTÓRYCH DOKONANO OCENY RYZYKA ZAWODOWEGO<sup>b</sup> W 2018 R.EMPLOYEES<sup>a</sup> AT WORKSTATIONS ASSESSED FOR OCCUPATIONAL RISK<sup>b</sup> IN 2018

WYSZCZEGÓLNIENIE SPECIFICATION	Przeprowa- dzenie oceny ryzyka zawodowego Assessment of occupational risk	Wyełiminowanie lub ograniczenie ryzyka zawodowego Elimination or reduction of occupational risk	Środki zastosowane do wyełiminowania lub ograniczenia ryzyka zawodowego Measures taken to eliminate or reduce the occupational risk		
			techniczne technical	organizacyjne organisational	ochrony indywidualnej personal protection
na 1000 zatrudnionych w zakładach objętych badaniem per 1000 employees in units covered by the survey					
<b>WOJEWÓDZTWO VOIVODSHIP</b>	<b>301,5</b>	<b>167,5</b>	<b>62,5</b>	<b>84,8</b>	<b>112,4</b>
<b>Podregion chojnicki</b> .... Subregion	<b>261,7</b>	<b>109,4</b>	<b>16,2</b>	<b>40,2</b>	<b>74,3</b>
Powiaty: Powiats:					
chojnicki .....	228,6	99,0	19,9	47,2	59,5
człuchowski .....	411,8	105,9	20,0	21,3	88,1
kościerski .....	203,6	129,5	7,0	42,7	88,9
<b>Podregion gdański</b> .....	<b>259,3</b>	<b>141,5</b>	<b>72,0</b>	<b>86,8</b>	<b>89,6</b>
Subregion					
Powiaty: Powiats:					
gdański .....	266,6	195,0	101,5	128,7	109,8
kartuski .....	290,4	129,7	80,8	85,5	82,1
nowodworski .....	124,3	87,8	55,8	25,4	82,3
pucki .....	270,7	148,4	54,9	74,1	90,1
wejherowski .....	236,1	119,7	54,2	72,7	83,7
<b>Podregion słupski</b> .....	<b>252,0</b>	<b>219,2</b>	<b>47,8</b>	<b>126,0</b>	<b>131,5</b>
Subregion					
Powiaty: Powiats:					
bytowski .....	323,7	205,6	13,4	31,2	173,7
łęborski .....	294,4	127,2	37,3	38,5	80,1
słupski .....	153,4	334,8	24,4	281,6	114,7
Miasto na prawach powiatu: City with powiat status:					
Słupsk .....	285,1	155,4	93,6	71,0	142,0
<b>Podregion starogardzki</b>	<b>373,3</b>	<b>188,8</b>	<b>85,1</b>	<b>89,1</b>	<b>115,8</b>
Subregion					
Powiaty: Powiats:					
kwidzyński .....	537,1	327,7	185,2	128,2	159,0
malborski .....	219,0	123,6	87,7	68,6	105,9
starogardzki .....	146,7	83,9	8,1	18,8	76,0
sztumski .....	368,4	283,5	78,6	92,0	212,7
tczewski .....	465,0	166,9	72,6	120,5	101,9
<b>Podregion trójmiejski</b>	<b>311,0</b>	<b>164,9</b>	<b>63,3</b>	<b>78,9</b>	<b>120,9</b>
Subregion					
Miasta na prawach powiatu: Cities with powiat status:					
Gdańsk .....	352,4	164,7	68,0	81,6	124,5
Gdynia .....	238,0	175,9	59,7	79,6	121,5
Sopot .....	277,2	68,3	15,4	26,6	55,8

<sup>a</sup> Dane dotyczą podmiotów gospodarczych, w których liczba pracujących przekracza 9 osób; patrz uwagi ogólne, ust. 2 na str. 108. <sup>b</sup> Patrz uwagi ogólne, ust. 3 na str. 109.

<sup>a</sup> Data concern economic entities employing more than 9 persons, see general notes, item 2 on page 108. <sup>b</sup> See general notes, item 3 on page 109.

TABL. 14 (38). **PRZECIĘTNE MIESIĘCZNE WYNAGRODZENIA BRUTTO<sup>a</sup> W 2018 R.**  
 AVERAGE MONTHLY GROSS WAGES AND SALARIES<sup>a</sup> IN 2018

WYSZCZEGÓLNIENIE SPECIFICATION	Ogółem Total	Rolnictwo, leśnictwo, łowiectwo i rybactwo Agriculture, forestry and fishing	Przemysł i budownictwo Industry and construction	Handel; naprawa pojazdów samo- chodowych <sup>Δ</sup> ; transport i gospodarka magazynowa; zakwaterowanie i gastronomia <sup>Δ</sup> ; informacja i komunikacja Trade; repair of motor vehicles <sup>Δ</sup> ; transportation and storage; accommodation and catering <sup>Δ</sup> ; information and communication	Działalność fi- nansowa i ubez- pieczeniowa; obsługa rynku nieruchomości <sup>Δ</sup> oraz pozostałe usługi <sup>b</sup> Financial and insurance activities; real estate activities and other services <sup>b</sup>
<b>WOJEWÓDZTWO VOIVODSHIP</b>	<b>4794,74</b>	<b>5223,45</b>	<b>4668,60</b>	<b>4976,35</b>	<b>4799,51</b>
<b>Podregion chojnicki .... Subregion</b>	<b>3801,97</b>	<b>5590,63</b>	<b>3498,46</b>	<b>3144,38</b>	<b>4282,73</b>
Powiaty: Powiats:					
chojnicki .....	3761,95	5903,77	3547,77	3289,09	4274,51
człuchowski .....	3979,20	5242,60	3652,93	2906,60	4251,95
kościerski .....	3720,35	6604,64	3302,12	3013,24	4319,50
<b>Podregion gdański .....</b>	<b>4124,34</b>	<b>4592,01</b>	<b>3997,15</b>	<b>3929,82</b>	<b>4413,13</b>
<b>Subregion</b>					
Powiaty: Powiats:					
gdański .....	4438,86	5479,12	4408,41	4575,95	4316,57
kartuski .....	3957,61	4500,73	3606,79	3827,47	4619,78
nowodworski .....	4065,87	3890,15	4219,03	3291,96	4244,85
pucki .....	4198,77	2382,58	4271,68	3700,29	4462,58
wejherowski .....	4046,77	4978,76	3975,83	3653,55	4337,98
<b>Podregion słupski .....</b>	<b>4136,78</b>	<b>5317,86</b>	<b>4167,35</b>	<b>3426,02</b>	<b>4265,63</b>
<b>Subregion</b>					
Powiaty: Powiats:					
bytowski .....	4214,69	5624,45	4190,77	3300,43	4318,22
lęborski .....	4203,78	5948,09	4177,78	3608,09	4339,02
słupski .....	4149,86	5015,46	4225,13	3415,44	4226,01
Miasto na prawach powiatu: City with powiat status:					
Słupsk .....	4057,24	3046,97	4080,90	3423,10	4236,49
<b>Podregion starogardzki Subregion</b>	<b>4285,73</b>	<b>5050,66</b>	<b>4520,66</b>	<b>3281,89</b>	<b>4269,50</b>
Powiaty: Powiats:					
kwidzyński .....	4362,36	4968,00	4506,43	3215,53	4443,20
malborski .....	3868,76	5870,12	3460,93	2913,24	4350,31
starogardzki .....	4323,80	5638,43	4873,42	3056,38	4106,26
sztumski .....	3982,12	4003,64	3686,61	3029,12	4472,59
tczewski .....	4392,16	4392,60	4560,90	3798,64	4261,88
<b>Podregion trójmiejski Subregion</b>	<b>5563,08</b>	<b>5222,55</b>	<b>5848,11</b>	<b>5976,95</b>	<b>5190,35</b>
Miasta na prawach powiatu: Cities with powiat status:					
Gdańsk .....	5642,00	3847,85	6061,72	6267,18	5115,16
Gdynia .....	5347,46	6935,44	5453,91	5448,65	5211,96
Sopot .....	5700,74	#	5205,78	5703,99	5894,09

<sup>a</sup> Bez podmiotów gospodarczych o liczbie pracujących do 9 osób, patrz uwagi ogólne, ust. 3 na str. 110. <sup>b</sup> Pod pojęciem „pozostałe usługi” należy rozumieć następujące sekcje PKD: „Działalność profesjonalna, naukowa i techniczna”, „Administrowanie i działalność wspierająca<sup>Δ</sup>”, „Administracja publiczna i obrona narodowa; obowiązkowe zabezpieczenia społeczne”, „Edukacja”, „Opieka zdrowotna i pomoc społeczna”, „Działalność związana z kulturą, rozrywką i rekreacją” oraz „Pozostała działalność usługowa”.

<sup>a</sup> Excluding economic entities employing up to 9 persons, see general notes, item 3 on page 110. <sup>b</sup> The term "other services" refers to the NACE Rev. 2 sections: "Professional, scientific and technical activities", "Administrative and support service activities", "Public administration and defence; compulsory social security", "Education", "Human health and social work activities", "Arts, entertainment and recreation" and "Other service activities".

## DZIAŁ VI MIESZKANIA. INFRASTRUKTURA KOMUNALNA

### Uwagi ogólne

1. Informacje o **zasobach mieszkaniowych i mieszkaniach oddanych do użytkowania** dotyczą mieszkań, a także izb i powierzchni użytkowej w tych mieszkaniach, znajdujących się w budynkach mieszkalnych i niemieszkalnych. Dane nie obejmują lokali zbiorowego zamieszkania (hotelu pracowniczych, domów studenckich i internatów, domów opieki społecznej i innych) i pomieszczeń nieprzeznaczonych na cele mieszkalne, a z różnych względów zamieszkanymi (pomieszczeń inwentarskich, barakowozów, statków, wagonów i innych).

**Mieszkanie** jest to lokal składający się z jednej lub kilku izb łącznie z pomieszczeniami pomocniczymi, wybudowany lub przebudowany dla celów mieszkalnych, konstrukcyjnie wydzielony (trwałymi ścianami) w obrębie budynku, do którego to lokalu prowadzi niezależne wejście z klatki schodowej, ogólnego korytarza, wspólnej sieni bądź bezpośrednio z ulicy, podwórza lub ogrodu.

**Izba** jest to pomieszczenie w mieszkaniu oddzielone od innych pomieszczeń stałymi ścianami, o powierzchni co najmniej 4 m<sup>2</sup>, z bezpośrednim oświetleniem dziennym, tj. oknem lub oszklonymi drzwiami w ścianie zewnętrznej budynku. Za izbę uważa się zarówno pokój, jak i kuchnię – jeśli odpowiada warunkom określonym w definicji.

Dane o **liczbie izb w mieszkaniach** uwzględniają także izby wykorzystywane wyłącznie do prowadzenia działalności gospodarczej, jeżeli izby te znajdowały się w obrębie mieszkania konstrukcyjnego i nie miały dodatkowego, oddzielnego wejścia z ulicy, podwórza lub z ogólnie dostępnej części budynku.

**Powierzchnia użytkowa mieszkania** jest to łączna powierzchnia pokoi, kuchni, przedpokoi, łazienek i wszystkich innych pomieszczeń wchodzących w skład mieszkania.

2. Dane o **zasobach mieszkaniowych** opracowano na podstawie bilansu zasobów mieszkaniowych – według stanu w dniu 31 grudnia.

## CHAPTER VI DWELLINGS. MUNICIPAL INFRASTRUCTURE

### General notes

1. Information on **dwelling stocks and dwellings completed** concerns dwellings, rooms and useful floor area in these dwellings, located in residential and non-residential buildings. Data do not include collective accommodation facilities (employee hostels, student dormitories and boarding schools, social welfare homes and others) and spaces not designed for residential purposes, but which for various reasons are inhabited (animal accommodations, caravans, ships, wagons and others).

**Dwelling** is a premise comprising one or several rooms including auxiliary spaces, built or remodelled for residential purposes, structurally separated (by permanent walls) within a building, into which a separate access leads from a staircase, passage, common hall or directly from the street, courtyard or garden.

**Room** is a space in a dwelling separated from other spaces by permanent walls, with an area of at least 4 m<sup>2</sup>, with direct day lighting, i.e. with a window or door containing a glass element in an external wall of the building. A kitchen area is treated as a room if it meets the conditions described in the definition.

Data regarding the **number of rooms in dwellings** also include rooms used exclusively for conducting economic activity, if they are located within a construction of dwelling and do not have an additional, separate access from the street, courtyard or from a common space in the building.

**Useful floor area of a dwelling** is the total useful floor area of the rooms, kitchens, foyers, bathrooms, and all other spaces comprising the dwelling.

2. Data regarding **dwelling stocks** have been compiled on the basis of the balance of dwelling stocks – as of 31st December.

**3. Bilanse zasobów mieszkaniowych** sporządza się dla okresów międzyspisowych w oparciu o wyniki ostatniego spisu powszechnego (od 2010 r. – wyniki spisu 2011), przyjmując za podstawę mieszkania zamieszkałe i niezamieszkałe oraz uwzględniając przyrosty i ubytki zasobów mieszkaniowych.

**4. Informacje o mieszkaniach, powierzchni użytkowej mieszkań oraz o izbach oddanych do użytkowania** dotyczą mieszkań w budynkach nowo wybudowanych i rozbudowanych (w części stanowiącej rozbudowę) oraz uzyskanych w wyniku przebudowy pomieszczeń niemieszkalnych.

Informacje o efektach:

- **budownictwa indywidualnego** dotyczą mieszkań oddanych do użytkowania przez osoby fizyczne, fundacje, kościoły i związki wyznaniowe, z przeznaczeniem na użytek własny inwestora;
- **budownictwa przeznaczonego na sprzedaż lub wynajem** dotyczą mieszkań oddanych do użytkowania przez różnych inwestorów w celu osiągnięcia zysku;
- **budownictwa spółdzielczego** dotyczą mieszkań oddanych do użytkowania przez spółdzielnie mieszkaniowe, z przeznaczeniem dla osób będących członkami tych spółdzielni.

**5. Informacje o urządzeniach i usługach komunalnych** opracowano **metodą rodzaju działalności**, tj. według kryterium przeznaczenia urządzeń, niezależnie od przeważającego rodzaju działalności podmiotu gospodarczego.

Dane o urządzeniach komunalnych dotyczą urządzeń czynnych.

**6. Informacje o sieci wodociągowej, kanalizacyjnej i gazowej** obejmują sieć obsługującą gospodarstwa domowe i innych użytkowników.

Informacje o **długości sieci wodociągowej i gazowej** dotyczą sieci rozdzielczej (bez przyłączy prowadzących do budynków mieszkalnych i innych obiektów) oraz sieci przesyłowej (magistralnej), tj. przewodów doprowadzających do sieci rozdzielczej wodę i gaz.

Dane o **długości sieci kanalizacyjnej**, oprócz przewodów ulicznych, uwzględniają kolektory, tj. przewody odbierające ścieki z sieci ulicznej, nie uwzględniają natomiast kanałów przeznaczonych wyłącznie do odprowadzania wód opadowych.

Przez **przyłącza wodociągowe, kanalizacyjne i gazowe** prowadzące do budynków mieszkalnych (łącznie z budynkami zbiorowego zamieszkania, jak np.: hotele pracownicze, domy studenckie i internaty, domy opieki społecznej) rozumie się odgałęzienia łączące poszczególne budynki z siecią rozdzielczą lub w przypadku kanalizacji – z siecią ogólnospławną.

**3. Balances of dwelling stocks** are estimated for the periods between censuses on the basis of results from the last census (since 2010 – the results of 2011 census), assuming inhabited and uninhabited dwellings as a basis and considering increases and decreases in dwelling stocks.

**4. Information on dwellings, useful floor area of dwellings** as well as **rooms completed** concerns dwellings in newly built and expanded buildings (the enlarged part) as well as dwellings obtained as a result of adapting non-residential spaces.

Information regarding the effects of:

- **private construction** concerns dwellings completed by natural persons, foundations, churches and religious associations, intended for the own use of the investor;
- **construction for sale or rent** concerns dwellings completed by various investors in order to achieve a profit;
- **cooperative construction** concerns dwellings completed by housing cooperatives, intended for persons being members of these cooperatives.

**5. Information on municipal installations and services** was compiled using the **kind-of-activity method**, i.e. according to the criterion of installation designation, regardless of the predominant kind of activity of the economic entity.

Data on municipal installations concern operative installations.

**6. Information regarding the water supply, the sewage and gas supply systems** includes systems servicing households and others.

Information regarding the **length of the water supply and gas supply networks** concerns distribution network (excluding connections leading to residential buildings and other constructions) as well as the transmission (main) network, i.e. conduits providing water to the distribution network and gas.

Data regarding the **length of the sewage network**, apart from street conduits, include collectors, i.e. conduits receiving sewage from the street network, while they do not include sewers designed exclusively for draining runoff.

**Water supply, sewage and gas supply connections** leading to residential buildings (including buildings with multiple residents, e.g.: employee boarding houses, student dormitories and boarding schools, social welfare homes) are understood as branches linking individual buildings with the distribution system or, in the case of the sewage system, with the main drainage system.

**7. Dane o korzystających z wodociągu i kanalizacji** obejmują ludność zamieszkałą w budynkach mieszkalnych dołączonych do określonej sieci.

Dane o **korzystających z gazu** dotyczą ludności w mieszkaniach wyposażonych w instalacje gazu z sieci.

Dane o ludności korzystającej z wodociągu, kanalizacji i gazu obejmują również ludność w budynkach zbiorowego zamieszkania.

**8. Dane o liczbie odbiorców i zużyciu energii elektrycznej** obejmują również gospodarstwa domowe, których głównym źródłem utrzymania jest dochód z użytkowanego gospodarstwa indywidualnego w rolnictwie.

**Zużycie energii elektrycznej i gazu z sieci** w gospodarstwach domowych ustala się na podstawie zaliczkowego systemu opłat.

7. Data regarding the **users of water supply and sewage systems** include the population living in residential buildings connected to a defined system.

Data regarding the **gas users** concern the population in dwellings equipped with gas installations connected to the gas supply system.

Data regarding the population connected to the water supply system, sewage system and gas supply system also include the population in collective accommodation facilities.

8. Data regarding the **number of consumers and the consumption of electricity** also include households, in which the main source of maintenance is income from a private farm in agriculture.

**Consumption of electricity and gas from gas supply system** in households is established on the basis of an advance system payment.



TABL. 1 (39). ZASOBY MIESZKANIOWE <sup>a</sup> W 2018 R.

Stan w dniu 31 grudnia

DWELLING STOCKS <sup>a</sup> IN 2018

As of 31st December

WYSZCZEGÓLNIENIE SPECIFICATION	Miesz- kania Dwellings	Izby w miesz- kaniach Rooms in dwellings	Powierz- nia użyt- kowa mieszkań w m <sup>2</sup> Useful floor area of dwellings in m <sup>2</sup>	Przeciętna Average				
				liczba izb w miesz- kaniu number of rooms in a dwelling	liczba osób <sup>b</sup> na number of persons <sup>b</sup>		powierzchnia użytkowa w m <sup>2</sup> useful floor area in m <sup>2</sup>	
					1 miesz- kanie per dwelling	1 izbę per room	1 miesz- kanie per dwelling	na 1 osobę per person
<b>WOJEWÓDZTWO VOIVODSHIP</b>	<b>879231</b>	<b>3319001</b>	<b>63481337</b>	<b>3,77</b>	<b>2,65</b>	<b>0,70</b>	<b>72,2</b>	<b>27,2</b>
<b>PODREGION CHOJNICKI SUBREGION</b>	<b>69501</b>	<b>295774</b>	<b>5791742</b>	<b>4,26</b>	<b>3,26</b>	<b>0,77</b>	<b>83,3</b>	<b>25,6</b>
POWIATY: <b>Chojnicki</b> .....	<b>29800</b>	<b>127104</b>	<b>2483883</b>	<b>4,27</b>	<b>3,27</b>	<b>0,77</b>	<b>83,4</b>	<b>25,5</b>
Gmina miejska: Urban gmina:								
Chojnice .....	13842	54005	977242	3,90	2,88	0,74	70,6	24,5
Gminy miejsko-wiejskie: Urban-rural gminas:								
Brusy .....	3681	17632	367536	4,79	3,97	0,83	99,8	25,2
w tym miasto .....	1503	7067	145697	4,70	3,48	0,74	96,9	27,8
of which city								
Czersk .....	6547	29022	556533	4,43	3,31	0,75	85,0	25,7
w tym miasto .....	3251	14144	263443	4,35	3,05	0,70	81,0	26,6
of which city								
Gminy wiejskie: Rural gminas:								
Chojnice .....	5177	23867	528167	4,61	3,69	0,80	102,0	27,7
Konarzyny .....	553	2578	54405	4,66	4,17	0,89	98,4	23,6
<b>Człuchowski</b> .....	<b>18087</b>	<b>72947</b>	<b>1371816</b>	<b>4,03</b>	<b>3,12</b>	<b>0,77</b>	<b>75,8</b>	<b>24,3</b>
Gmina miejska: Urban gmina:								
Człuchów .....	4958	19697	359455	3,97	2,76	0,70	72,5	26,2
Gminy miejsko-wiejskie: Urban-rural gminas:								
Czarne .....	2993	11470	207181	3,83	3,04	0,79	69,2	22,7
w tym miasto .....	2022	7689	138541	3,80	2,94	0,77	68,5	23,3
of which city								
Debrzno .....	3032	11633	212684	3,84	2,99	0,78	70,1	23,4
w tym miasto .....	1834	6998	117786	3,82	2,78	0,73	64,2	23,1
of which city								
Gminy wiejskie: Rural gminas:								
Człuchów .....	3013	12887	265577	4,28	3,69	0,86	88,1	23,9
Koczala .....	1179	4899	88592	4,16	2,86	0,69	75,1	26,2
Przechlewo .....	1802	7757	148050	4,30	3,52	0,82	82,2	23,3
Rzeczenica .....	1110	4604	90277	4,15	3,27	0,79	81,3	24,8
<b>Kościerski</b> .....	<b>21614</b>	<b>95723</b>	<b>1936043</b>	<b>4,43</b>	<b>3,36</b>	<b>0,76</b>	<b>89,6</b>	<b>26,7</b>
Gmina miejska: Urban gmina:								
Kościerzyna .....	8346	31847	605483	3,82	2,85	0,75	72,5	25,5
Gminy wiejskie: Rural gminas:								
Dziemiany .....	1229	6236	132656	5,07	3,57	0,70	107,9	30,2
Karsin .....	1842	9007	181609	4,89	3,39	0,69	98,6	29,0
Kościerzyna .....	4153	20520	442585	4,94	3,86	0,78	106,6	27,6
Liniewo .....	1303	5612	113387	4,31	3,53	0,82	87,0	24,6
Lipusz .....	926	4872	95244	5,26	4,03	0,77	102,9	25,5
Nowa Karczma .....	1829	8475	174996	4,63	3,81	0,82	95,7	25,1
Stara Kiszewa .....	1986	9154	190083	4,61	3,43	0,74	95,7	27,9

a Na podstawie bilansu. b Patrz uwagi ogólne, ust. 10 na str. 14.

a Based on balance. b See general notes, item 10 on page 14.

TABL. 1 (39). ZASOBY MIESZKANIOWE<sup>a</sup> W 2018 R. (cd.)

Stan w dniu 31 grudnia

DWELLING STOCKS<sup>a</sup> IN 2018 (cont.)

As of 31st December

WYSZCZEGÓLNIENIE SPECIFICATION	Miesz- kania Dwellings	Izby w miesz- kaniach Rooms in dwellings	Powierz- chnia użyt- kowa mieszkań w m <sup>2</sup> Useful floor area of dwellings in m <sup>2</sup>	Przeciętna Average				
				liczba izb w miesz- kaniu number of rooms in a dwelling	liczba osób <sup>b</sup> na number of persons <sup>b</sup>		powierzchnia użytkowa w m <sup>2</sup> useful floor area in m <sup>2</sup>	
					1 miesz- kanie per dwelling	1 izbę per room	1 miesz- kanie per dwelling	na 1 osobę per person
<b>PODREGION GDAŃSKI</b> <b>SUBREGION</b>	<b>189335</b>	<b>812959</b>	<b>17148873</b>	<b>4,29</b>	<b>3,12</b>	<b>0,73</b>	<b>90,6</b>	<b>29,1</b>
POWIATY: POWIATS:								
<b>Gdański</b> .....	<b>39190</b>	<b>162577</b>	<b>3460094</b>	<b>4,15</b>	<b>2,97</b>	<b>0,71</b>	<b>88,3</b>	<b>29,8</b>
Gmina miejska:								
Urban gmina:								
Pruszcz Gdański .....	11838	42790	810706	3,61	2,61	0,72	68,5	26,3
Gminy wiejskie:								
Rural gminas:								
Cedry Wielkie .....	1890	7901	168115	4,18	3,68	0,88	88,9	24,2
Kolbudy .....	6194	26104	597865	4,21	2,81	0,67	96,5	34,3
Pruszcz Gdański .....	10965	47629	1057336	4,34	2,76	0,63	96,4	35,0
Przywidz .....	1633	7342	154776	4,50	3,61	0,80	94,8	26,3
Pszczółki .....	2747	13535	292342	4,93	3,48	0,71	106,4	30,6
Suchy Dąb .....	1056	4660	101096	4,41	4,00	0,91	95,7	23,9
Trąbki Wielkie .....	2867	12616	277858	4,40	3,85	0,88	96,9	25,2
<b>Kartuski</b> .....	<b>37140</b>	<b>172856</b>	<b>3927600</b>	<b>4,65</b>	<b>3,68</b>	<b>0,79</b>	<b>105,8</b>	<b>28,7</b>
Gminy miejsko-wiejskie:								
Urban-rural gminas:								
Kartuszy .....	10076	42716	909833	4,24	3,35	0,79	90,3	26,9
w tym miasto .....	5410	19978	366465	3,69	2,66	0,72	67,7	25,5
of which city								
Żukowo .....	12228	58243	1428100	4,76	3,19	0,67	116,8	36,6
w tym miasto .....	1936	9514	210135	4,91	3,45	0,70	108,5	31,4
of which city								
Gminy wiejskie:								
Rural gminas:								
Chmielno .....	1790	9422	210040	5,26	4,33	0,82	117,3	27,1
Przodkowo .....	2237	11232	263741	5,02	4,23	0,84	117,9	27,9
Sierakowice .....	4345	20496	437484	4,72	4,57	0,97	100,7	22,1
Somonino .....	2662	12406	268339	4,66	4,03	0,86	100,8	25,0
Stężycza .....	2406	11673	266511	4,85	4,37	0,90	110,8	25,4
Sulęczyno .....	1396	6668	143552	4,78	3,94	0,83	102,8	26,1
<b>Nowodworski</b> .....	<b>13255</b>	<b>55522</b>	<b>1102803</b>	<b>4,19</b>	<b>2,70</b>	<b>0,64</b>	<b>83,2</b>	<b>30,9</b>
Gmina miejska:								
Urban gmina:								
Krynica Morska .....	1171	5131	104516	4,38	1,11	0,25	89,3	80,2
Gmina miejsko-wiejska:								
Urban-rural gmina:								
Nowy Dwór Gdański	5846	22266	419320	3,81	3,04	0,80	71,7	23,6
w tym miasto .....	3593	13054	227957	3,63	2,76	0,76	63,4	23,0
of which city								
Gminy wiejskie:								
Rural gminas:								
Ostaszewo .....	935	4071	84850	4,35	3,44	0,79	90,7	26,4
Stegna .....	3720	16650	341067	4,48	2,63	0,59	91,7	34,9
Szututowo .....	1583	7404	153050	4,68	2,32	0,50	96,7	41,7
<b>Pucki</b> .....	<b>29675</b>	<b>143505</b>	<b>3088853</b>	<b>4,84</b>	<b>2,89</b>	<b>0,60</b>	<b>104,1</b>	<b>36,0</b>
Gminy miejskie:								
Urban gminas:								
Hel .....	1776	5786	98216	3,26	1,85	0,57	55,3	29,9
Puck .....	4053	15194	289320	3,75	2,77	0,74	71,4	25,7

a Na podstawie bilansu. b Patrz uwagi ogólne, ust. 10 na str. 14.

a Based on balance. b See general notes, item 10 on page 14.

TABL. 1 (39). ZASOBY MIESZKANIOWE<sup>a</sup> W 2018 R. (cd.)

Stan w dniu 31 grudnia

DWELLING STOCKS<sup>a</sup> IN 2018 (cont.)

As of 31st December

WYSZCZEGÓLNIENIE SPECIFICATION	Miesz- kania Dwellings	Izby w miesz- kaniach Rooms in dwellings	Powierz- chnia użyt- kowa mieszkań w m <sup>2</sup> Useful floor area of dwellings in m <sup>2</sup>	Przeciętna Average				
				liczba izb w miesz- kaniu number of rooms in a dwelling	liczba osób <sup>b</sup> na number of persons <sup>b</sup>		powierzchnia użytkowa w m <sup>2</sup> useful floor area in m <sup>2</sup>	
					1 miesz- kanie per dwelling	1 izbę per room	1 miesz- kanie per dwelling	na 1 osobę per person
<b>PODREGION GDAŃSKI (dok.):</b>								
<b>SUBREGION (cont.):</b>								
<b>POWIATY (dok.):</b>								
<b>POWIATY (cont.):</b>								
<b>Pucki (dok.) (cont.):</b>								
Gminy miejsko-wiejskie: Urban-rural gminas:								
Jastarnia .....	1974	9128	185025	4,62	1,88	0,41	93,7	49,9
w tym miasto .....	996	4635	94182	4,65	2,72	0,58	94,6	34,8
of which city								
Władysławowo .....	6720	39599	832331	5,89	2,30	0,39	123,9	53,9
w tym miasto .....	4147	24378	511327	5,88	2,40	0,41	123,3	51,3
of which city								
Gminy wiejskie: Rural gminas:								
Kosakowo .....	5361	25234	612464	4,71	2,77	0,59	114,2	41,2
Krokowa .....	3123	15586	325955	4,99	3,47	0,69	104,4	30,1
Puck .....	6668	32978	745542	4,95	3,96	0,80	111,8	28,3
<b>Wejherowski .....</b>	<b>70075</b>	<b>278499</b>	<b>5569523</b>	<b>3,97</b>	<b>3,08</b>	<b>0,78</b>	<b>79,5</b>	<b>25,8</b>
Gminy miejskie: Urban gminas:								
Reda .....	8946	33669	660322	3,76	2,89	0,77	73,8	25,6
Rumia .....	18234	71375	1403344	3,91	2,69	0,69	77,0	28,6
Wejherowo .....	19503	66882	1165062	3,43	2,55	0,74	59,7	23,4
Gminy wiejskie: Rural gminas:								
Choczewo .....	1774	7243	141173	4,08	3,12	0,76	79,6	25,5
Gniewino .....	1878	7426	145937	3,95	3,96	1,00	77,7	19,6
Linia .....	1571	7200	149176	4,58	4,05	0,88	95,0	23,5
Luzino .....	3792	18522	400557	4,88	4,29	0,88	105,6	24,6
Łęczycę .....	3014	12670	249602	4,20	4,00	0,95	82,8	20,7
Szemud .....	4481	22120	535309	4,94	3,98	0,81	119,5	30,0
Wejherowo .....	6882	31392	719041	4,56	3,75	0,82	104,5	27,9
<b>PODREGION SŁUPSKI</b>	<b>118155</b>	<b>459589</b>	<b>8526152</b>	<b>3,89</b>	<b>2,84</b>	<b>0,73</b>	<b>72,2</b>	<b>25,4</b>
<b>SUBREGION</b>								
<b>POWIATY: POWIATY:</b>								
<b>Bytowski .....</b>	<b>22920</b>	<b>96735</b>	<b>1851285</b>	<b>4,22</b>	<b>3,46</b>	<b>0,82</b>	<b>80,8</b>	<b>23,3</b>
Gminy miejsko-wiejskie: Urban-rural gminas:								
Bytów .....	7891	32014	601320	4,06	3,23	0,80	76,2	23,6
w tym miasto .....	5813	22001	386273	3,78	2,92	0,77	66,4	22,8
of which city								
Miastko .....	6106	23953	436799	3,92	3,21	0,82	71,5	22,3
w tym miasto .....	3600	13377	230696	3,72	2,91	0,78	64,1	22,0
of which city								
Gminy wiejskie: Rural gminas:								
Borzytucho .....	822	3823	78812	4,65	4,03	0,87	95,9	23,8
Czarna Dąbrówka .....	1605	6621	128398	4,13	3,69	0,90	80,0	21,7
Kołczygłowy .....	1157	4952	95170	4,28	3,68	0,86	82,3	22,4
Lipnica .....	1292	6743	140229	5,22	4,07	0,78	108,5	26,6
Parchowo .....	897	4263	85416	4,75	4,20	0,88	95,2	22,7
Studzienice .....	1031	5055	104999	4,90	3,63	0,74	101,8	28,1
Trzebielino .....	1031	4275	81662	4,15	3,59	0,87	79,2	22,1
Tuchomie .....	1088	5036	98480	4,63	3,91	0,85	90,5	23,1

a Na podstawie bilansu. b Patrz uwagi ogólne, ust. 10 na str. 14.

a Based on balance. b See general notes, item 10 on page 14.

TABL. 1 (39). ZASOBY MIESZKANIOWE<sup>a</sup> W 2018 R. (cd.)

Stan w dniu 31 grudnia

DWELLING STOCKS<sup>a</sup> IN 2018 (cont.)

As of 31st December

WYSZCZEGÓLNIENIE SPECIFICATION	Miesz- kania Dwellings	Izby w miesz- kaniach Rooms in dwellings	Powierz- chnia użyt- kowa mieszkań w m <sup>2</sup> Useful floor area of dwellings in m <sup>2</sup>	Przeciętna Average				
				liczba izb w miesz- kaniu number of rooms in a dwelling	liczba osób <sup>b</sup> na number of persons <sup>b</sup>		powierzchnia użytkowa w m <sup>2</sup> useful floor area in m <sup>2</sup>	
					1 miesz- kanie per dwelling	1 izbę per room	1 miesz- kanie per dwelling	na 1 osobę per person
<b>PODREGION SŁUPSKI (dok.):</b>								
<b>SUBREGION (cont.):</b>								
<b>POWIATY (dok.):</b>								
<b>POWIATY (cont.):</b>								
<b>Lęborski .....</b>	<b>22343</b>	<b>89506</b>	<b>1709825</b>	<b>4,01</b>	<b>2,97</b>	<b>0,74</b>	<b>76,5</b>	<b>25,8</b>
Gminy miejskie:								
Urban gminas:								
Lębork .....	13096	47737	845823	3,65	2,70	0,74	64,6	23,9
Łeba .....	1542	8583	186415	5,57	2,38	0,43	120,9	50,7
Gminy wiejskie:								
Rural gminas:								
Cewice .....	2261	9169	179727	4,06	3,35	0,83	79,5	23,7
Nowa Wieś Lęborska	3633	16186	339665	4,46	3,74	0,84	93,5	25,0
Wicko .....	1811	7831	158195	4,32	3,35	0,78	87,4	26,0
<b>Słupski .....</b>	<b>33217</b>	<b>133739</b>	<b>2606622</b>	<b>4,03</b>	<b>2,97</b>	<b>0,74</b>	<b>78,5</b>	<b>26,4</b>
Gmina miejska:								
Urban gmina:								
Ustka .....	7503	27440	466974	3,66	2,07	0,57	62,2	30,1
Gmina miejsko-wiejska:								
Urban-rural gmina:								
Kępice .....	2952	10909	196076	3,70	3,12	0,84	66,4	21,3
w tym miasto .....	1294	4548	76068	3,51	2,79	0,79	58,8	21,1
of which city								
Gminy wiejskie:								
Rural gminas:								
Damnica .....	1735	6924	135053	3,99	3,51	0,88	77,8	22,2
Dębica Kaszubska	2935	11903	228033	4,06	3,28	0,81	77,7	23,7
Główczyce .....	2584	9957	185787	3,85	3,51	0,91	71,9	20,5
Kobylnica .....	4061	17754	383039	4,37	3,10	0,71	94,3	30,4
Potęgowo .....	1956	7719	145911	3,95	3,55	0,90	74,6	21,0
Słupsk .....	5629	23218	491693	4,12	3,20	0,78	87,3	27,3
Smoldzino .....	1137	4908	92615	4,32	2,99	0,69	81,5	27,3
Ustka .....	2725	13007	281441	4,77	3,06	0,64	103,3	33,7
<b>MIASTO NA PRAWACH POWIATU:</b>								
<b>CITY WITH POWIAT STATUS:</b>								
<b>Słupsk .....</b>	<b>39675</b>	<b>139609</b>	<b>2358420</b>	<b>3,52</b>	<b>2,29</b>	<b>0,65</b>	<b>59,4</b>	<b>25,9</b>
<b>PODREGION STARO- GARDZKI .....</b>	<b>139330</b>	<b>539187</b>	<b>10149264</b>	<b>3,87</b>	<b>3,10</b>	<b>0,80</b>	<b>72,8</b>	<b>23,5</b>
<b>SUBREGION</b>								
<b>POWIATY: POWIATY:</b>								
<b>Kwidzyński .....</b>	<b>26111</b>	<b>101529</b>	<b>1873021</b>	<b>3,89</b>	<b>3,19</b>	<b>0,82</b>	<b>71,7</b>	<b>22,5</b>
Gmina miejska:								
Urban gmina:								
Kwidzyn .....	13954	50880	882554	3,65	2,76	0,76	63,2	22,9
Gmina miejsko-wiejska:								
Urban-rural gmina:								
Prabuty .....	3772	15014	278368	3,98	3,48	0,88	73,8	21,2
w tym miasto .....	2737	10737	191864	3,92	3,18	0,81	70,1	22,1
of which city								

a Na podstawie bilansu. b Patrz uwagi ogólne, ust. 10 na str. 14.

a Based on balance. b See general notes, item 10 on page 14.

TABL. 1 (39). ZASOBY MIESZKANIOWE <sup>a</sup> W 2018 R. (cd.)

Stan w dniu 31 grudnia

DWELLING STOCKS <sup>a</sup> IN 2018 (cont.)

As of 31st December

WYSZCZEGÓLNIENIE SPECIFICATION	Miesz- kania Dwellings	Izby w miesz- kaniach Rooms in dwellings	Powierz- nia użyt- kowa mieszkań w m <sup>2</sup> Useful floor area of dwellings in m <sup>2</sup>	Przeciętna Average				
				liczba izb w miesz- kaniu number of rooms in a dwelling	liczba osób <sup>b</sup> na number of persons <sup>b</sup>		powierzchnia użytkowa w m <sup>2</sup> useful floor area in m <sup>2</sup>	
					1 miesz- kanie per dwelling	1 izbę per room	1 miesz- kanie per dwelling	na 1 osobę per person
<b>PODREGION STARO- GARDZKI (cd.):</b>								
<b>SUBREGION (cont.):</b>								
<b>POWIATY (cd.):</b>								
<b>POWIATY (cont.):</b>								
<b>Kwidziński (dok.) (cont.):</b>								
Gminy wiejskie:								
Rural gminas:								
Gardeja .....	2245	8528	165198	3,80	3,76	0,99	73,6	19,6
Kwidzyn .....	3091	13550	277676	4,38	3,68	0,84	89,8	24,4
Ryjewo .....	1576	6802	132537	4,32	3,71	0,86	84,1	22,6
Sadlinki .....	1473	6755	136688	4,59	4,06	0,88	92,8	22,9
<b>Malborski .....</b>	<b>22028</b>	<b>82284</b>	<b>1489679</b>	<b>3,74</b>	<b>2,89</b>	<b>0,77</b>	<b>67,6</b>	<b>23,4</b>
Gmina miejska:								
Urban gmina:								
Malbork .....	14727	53765	923249	3,65	2,62	0,72	62,7	23,9
Gmina miejsko-wiejska:								
Urban-rural gmina:								
Nowy Staw .....	2396	8823	165265	3,68	3,21	0,87	69,0	21,5
w tym miasto .....	1480	5297	94394	3,58	2,89	0,81	63,8	22,0
of which city								
Gminy wiejskie:								
Rural gminas:								
Lichnowy .....	1339	4830	93101	3,61	3,46	0,96	69,5	20,1
Malbork .....	1379	6229	137469	4,52	3,47	0,77	99,7	28,7
Miłoradz .....	791	3252	66744	4,11	4,28	1,04	84,4	19,7
Stare Pole .....	1396	5385	103851	3,86	3,35	0,87	74,4	22,2
<b>Starogardzki .....</b>	<b>40108</b>	<b>164139</b>	<b>3244680</b>	<b>4,09</b>	<b>3,19</b>	<b>0,78</b>	<b>80,9</b>	<b>25,3</b>
Gminy miejskie:								
Urban gminas:								
Skórcz .....	1102	4865	94526	4,41	3,28	0,74	85,8	26,2
Starogard Gdański .....	16778	61747	1119289	3,68	2,85	0,77	66,7	23,4
Gminy miejsko-wiejskie:								
Urban-rural gminas:								
Czarna Woda .....	1050	4387	81943	4,18	3,04	0,73	78,0	25,7
w tym miasto .....	928	3879	72534	4,18	3,02	0,72	78,2	25,9
of which city								
Skarszewy .....	4312	17361	346842	4,03	3,43	0,85	80,4	23,4
w tym miasto .....	2247	8537	159959	3,80	3,13	0,82	71,2	22,8
of which city								
Gminy wiejskie:								
Rural gminas:								
Bobowo .....	757	3503	75594	4,63	4,20	0,91	99,9	23,7
Kaliska .....	1701	7314	146410	4,30	3,17	0,74	86,1	27,1
Lubichowo .....	2057	9196	190365	4,47	3,20	0,72	92,5	28,9
Osieczna .....	902	3913	74576	4,34	3,20	0,74	82,7	25,9
Osiek .....	1210	5346	106339	4,42	1,97	0,45	87,9	44,6
Skórcz .....	1217	5289	108257	4,35	3,78	0,87	89,0	23,5
Smętowo Graniczne	1413	5935	119706	4,20	3,71	0,88	84,7	22,8
Starogard Gdański .....	4330	20633	481650	4,77	3,83	0,80	111,2	29,0
Zblewo .....	3279	14650	299183	4,47	3,58	0,80	91,2	25,5

a Na podstawie bilansu. b Patrz uwagi ogólne, ust. 10 na str. 14.

a Based on balance. b See general notes, item 10 on page 14.

TABL. 1 (39). ZASOBY MIESZKANIOWE <sup>a</sup> W 2018 R. (dok.)

Stan w dniu 31 grudnia

DWELLING STOCKS <sup>a</sup> IN 2018 (cont.)

As of 31st December

WYSZCZEGÓLNIENIE SPECIFICATION	Miesz- kania Dwellings	Izby w miesz- kaniach Rooms in dwellings	Powierz- nia użyt- kowa mieszkań w m <sup>2</sup> Useful floor area of dwellings in m <sup>2</sup>	Przeciętna Average				
				liczba izb w miesz- kaniu number of rooms in a dwelling	liczba osób <sup>b</sup> na number of persons <sup>b</sup>		powierzchnia użytkowa w m <sup>2</sup> useful floor area in m <sup>2</sup>	
					1 miesz- kanie per dwelling	1 izbę per room	1 miesz- kanie per dwelling	na 1 osobę per person
<b>PODREGION STARO- GARDZKI (dok.):</b>								
<b>SUBREGION (cont.):</b>								
<b>POWIATY (dok.):</b>								
<b>POWIATY (cont.):</b>								
<b>Sztumski .....</b>	<b>12965</b>	<b>50302</b>	<b>937494</b>	<b>3,88</b>	<b>3,21</b>	<b>0,83</b>	<b>72,3</b>	<b>22,6</b>
Gminy miejsko-wiejskie:								
Urban-rural gminas:								
Dzierżoń .....	2991	11302	210923	3,78	3,10	0,82	70,5	22,8
w tym miasto .....	1831	6838	122094	3,73	2,93	0,78	66,7	22,7
of which city								
Sztum .....	6084	23718	435614	3,90	3,03	0,78	71,6	23,6
w tym miasto .....	3649	13487	228259	3,70	2,74	0,74	62,6	22,8
of which city								
Gminy wiejskie:								
Rural gminas:								
Mikołajki Pomorskie	1018	4121	81840	4,05	3,58	0,89	80,4	22,4
Stary Dzierżoń .....	1211	4659	88183	3,85	3,27	0,85	72,8	22,3
Stary Targ .....	1661	6502	120934	3,91	3,77	0,96	72,8	19,3
<b>Tczewski .....</b>	<b>38118</b>	<b>140933</b>	<b>2604390</b>	<b>3,70</b>	<b>3,04</b>	<b>0,82</b>	<b>68,3</b>	<b>22,5</b>
Gmina miejska:								
Urban gmina:								
Tczew .....	22601	78395	1348588	3,47	2,67	0,77	59,7	22,4
Gminy miejsko-wiejskie:								
Urban-rural gminas:								
Gniew .....	4801	17793	330353	3,71	3,24	0,87	68,8	21,3
w tym miasto .....	2346	7852	135361	3,35	2,88	0,86	57,7	20,0
of which city								
Pelplin .....	4427	16819	315126	3,80	3,68	0,97	71,2	19,3
w tym miasto .....	2533	8829	151894	3,49	3,09	0,89	60,0	19,4
of which city								
Gminy wiejskie:								
Rural gminas:								
Morzeszczyn .....	1000	4133	84121	4,13	3,66	0,88	84,1	23,0
Subkowy .....	1404	6303	136045	4,49	3,90	0,87	96,9	24,9
Tczew .....	3885	17490	390157	4,50	3,77	0,84	100,4	26,7
<b>PODREGION TRÓJMIEJSKI .....</b>	<b>362910</b>	<b>1211492</b>	<b>21865306</b>	<b>3,34</b>	<b>2,06</b>	<b>0,62</b>	<b>60,2</b>	<b>29,2</b>
<b>SUBREGION</b>								
<b>MIASTA NA PRAWACH POWIATU:</b>								
<b>CITIES WITH POWIAT STATUS:</b>								
<b>Gdańsk .....</b>	<b>228966</b>	<b>751843</b>	<b>13555434</b>	<b>3,28</b>	<b>2,04</b>	<b>0,62</b>	<b>59,2</b>	<b>29,0</b>
<b>Gdynia .....</b>	<b>114611</b>	<b>393014</b>	<b>7083687</b>	<b>3,43</b>	<b>2,15</b>	<b>0,63</b>	<b>61,8</b>	<b>28,8</b>
<b>Sopot .....</b>	<b>19333</b>	<b>66635</b>	<b>1226185</b>	<b>3,45</b>	<b>1,86</b>	<b>0,54</b>	<b>63,4</b>	<b>34,0</b>

a Na podstawie bilansu. b Patrz uwagi ogólne, ust. 10 na str. 14.

a Based on balance. b See general notes, item 10 on page 14.

TABL. 2 (40). MIESZKANIA W ZASOBACH MIESZKANIOWYCH <sup>a</sup> WYPOSAŻONE W INSTALACJE W 2018 R.

Stan w dniu 31 grudnia

DWELLINGS IN DWELLING STOCKS <sup>a</sup> FITTED WITH INSTALLATIONS IN 2018

As of 31st December

WYSZCZEGÓLNIENIE SPECIFICATION	Ogółem Total	Wyposażone w Fitted with				
		wodociąg water supply system	ustęp lavatory	łazienkę bathroom	centralne ogrzewanie central heating	gaz z sieci gas from gas supply system
<b>WOJEWÓDZTWO VOIVODSHIP</b>	<b>879231</b>	<b>873398</b>	<b>862299</b>	<b>842775</b>	<b>771741</b>	<b>478881</b>
<b>Podregion chojnicki .... Subregion</b>	<b>69501</b>	<b>68187</b>	<b>66824</b>	<b>64307</b>	<b>55621</b>	<b>12030</b>
Powiaty: Powiats:						
chojnicki .....	29800	29258	28699	27428	23379	11472
człuchowski .....	18087	17839	17405	16899	13958	311
kościerski .....	21614	21090	20720	19980	18284	247
<b>Podregion gdański .....</b>	<b>189335</b>	<b>187911</b>	<b>185376</b>	<b>180952</b>	<b>167252</b>	<b>69134</b>
<b>Subregion</b>						
Powiaty: Powiats:						
gdański .....	39190	38873	38428	37876	35971	18912
kartuski .....	37140	36734	35960	34671	32355	8124
nowodworski .....	13255	13138	12961	12688	11380	1625
pucki .....	29675	29563	29255	28639	25680	5927
wejherowski .....	70075	69603	68772	67078	61866	34546
<b>Podregion słupski .....</b>	<b>118155</b>	<b>117353</b>	<b>115123</b>	<b>112265</b>	<b>97191</b>	<b>57933</b>
<b>Subregion</b>						
Powiaty: Powiats:						
bytowski .....	22920	22611	22149	21429	17982	5223
łęborski .....	22343	22230	21830	21166	18374	12420
słupski .....	33217	32915	32121	31135	26622	6595
Miasto na prawach powiatu: City with powiat status:						
Słupsk .....	39675	39597	39023	38535	34213	33695
<b>Podregion starogardzki Subregion</b>	<b>139330</b>	<b>137255</b>	<b>133559</b>	<b>128240</b>	<b>115423</b>	<b>68124</b>
Powiaty: Powiats:						
kwidzyński .....	26111	25801	25161	24350	22439	14569
malborski .....	22028	21943	21525	20852	18839	14325
starogardzki .....	40108	39343	37957	36320	31923	13431
sztumski .....	12965	12630	12286	11891	10776	5193
tczewski .....	38118	37538	36630	34827	31446	20606
<b>Podregion trójmiejski Subregion</b>	<b>362910</b>	<b>362692</b>	<b>361417</b>	<b>357011</b>	<b>336254</b>	<b>271660</b>
Miasta na prawach powiatu: Cities with powiat status:						
Gdańsk .....	228966	228765	227668	224527	210752	172411
Gdynia .....	114611	114598	114427	113282	108009	82789
Sopot .....	19333	19329	19322	19202	17493	16460

<sup>a</sup> Na podstawie bilansu.<sup>a</sup> Based on balance.

TABL. 3 (41). BUDYNKI ODDANE DO UŻYTKOWANIA W 2018 R.

BUILDINGS COMPLETED IN 2018

WYSZCZEGÓLNIENIE SPECIFICATION	Budynki <sup>a</sup>		Buildings <sup>a</sup>		Kubatura <sup>b</sup> w m <sup>3</sup>		Cubic volume <sup>b</sup> in m <sup>3</sup>	
	ogółem grand total		w tym budynki indywidualne of which private buildings		ogółem grand total		w tym budynki indywidualne of which private buildings	
	ogółem grand total	w tym miesz- kalne of which residential	razem total	w tym miesz- kalne of which residential	ogółem total	w tym budynki miesz- kalne of which residential buildings	razem total	w tym budynki miesz- kalne of which residential buildings
<b>WOJEWÓDZTWO VOIVODSHIP</b>	<b>7016</b>	<b>5761</b>	<b>4821</b>	<b>3956</b>	<b>13928259</b>	<b>6643196</b>	<b>4033211</b>	<b>2812757</b>
<b>Podregion chojnicki .... Subregion</b>	<b>761</b>	<b>615</b>	<b>704</b>	<b>583</b>	<b>736218</b>	<b>416834</b>	<b>513827</b>	<b>369108</b>
Powiaty: Powiats:								
chojnicki .....	393	312	358	285	360408	207514	237753	179876
człuchowski .....	138	104	129	103	138338	75768	112329	71884
kościerski .....	230	199	217	195	237472	133552	163745	117348
<b>Podregion gdański ..... Subregion</b>	<b>3480</b>	<b>2987</b>	<b>2370</b>	<b>1973</b>	<b>3599670</b>	<b>2349313</b>	<b>2016258</b>	<b>1450430</b>
Powiaty: Powiats:								
gdański .....	755	672	446	383	1026421	593336	403492	278229
kartuski .....	1179	1033	736	611	1137239	722774	691175	444929
nowodworski .....	172	84	138	83	146878	63779	88735	59549
pucki .....	585	537	395	351	515019	446906	296120	265167
wejherowski .....	789	661	655	545	774113	522518	536736	402556
<b>Podregion słupski ..... Subregion</b>	<b>1110</b>	<b>822</b>	<b>699</b>	<b>523</b>	<b>1252036</b>	<b>576504</b>	<b>578707</b>	<b>369517</b>
Powiaty: Powiats:								
bytowski .....	206	184	182	161	201311	121403	183071	104250
łęborski .....	213	155	173	118	282909	145709	118666	89975
słupski .....	550	356	321	227	577084	231800	254746	162003
Miasto na prawach powiatu: City with powiat status:								
Słupsk .....	141	127	23	17	190732	77592	22224	13289
<b>Podregion starogardzki Subregion</b>	<b>910</b>	<b>729</b>	<b>783</b>	<b>645</b>	<b>1566615</b>	<b>619531</b>	<b>650596</b>	<b>411942</b>
Powiaty: Powiats:								
kwidzyński .....	166	119	149	114	213038	105083	116703	66931
malborski .....	85	61	69	57	114044	70594	60092	39241
starogardzki .....	389	335	352	304	431148	229960	266216	190096
sztumski .....	62	45	56	45	83717	27803	47471	27803
tczewski .....	208	169	157	125	724668	186091	160114	87871
<b>Podregion trójmiejski Subregion</b>	<b>753</b>	<b>609</b>	<b>265</b>	<b>232</b>	<b>6720518</b>	<b>2639147</b>	<b>273823</b>	<b>211760</b>
Miasta na prawach powiatu: Cities with powiat status:								
Gdańsk .....	551	451	187	168	5998037	2086328	194967	149582
Gdynia .....	182	153	72	61	678307	531088	72432	56772
Sopot .....	20	5	6	3	44174	21731	6424	5406

a Nowo wybudowane. b Budynków nowo wybudowanych i rozbudowanych (tylko w części dotyczącej rozbudowy).

a Newly built. b Of newly built and expanded buildings (only concerning the enlarged part).



TABL. 4 (42). MIESZKANIA ODDANE DO UŻYTKOWANIA W 2018 R.

DWELLINGS COMPLETED IN 2018

WYSZCZEGÓLNIENIE SPECIFICATION	Ogółem Total				W tym w budynkach indywidualnych Of which in private buildings			
	mieszka- nia dwellings	izby rooms	powierzchnia użytkowa w m <sup>2</sup> useful floor area in m <sup>2</sup>		mieszka- nia dwellings	izby rooms	powierzchnia użytkowa w m <sup>2</sup> useful floor area in m <sup>2</sup>	
			mieszkań of dwellings	przeciętna 1 miesz- kania average of a dwelling			mieszkań of dwellings	przeciętna 1 miesz- kania average of a dwelling
<b>WOJEWÓDZTWO VOIVODSHIP</b>	<b>16664</b>	<b>57201</b>	<b>1342406</b>	<b>80,6</b>	<b>3954</b>	<b>21739</b>	<b>592206</b>	<b>149,8</b>
<b>PODREGION CHOJNICKI SUBREGION</b>	<b>739</b>	<b>3504</b>	<b>92239</b>	<b>124,8</b>	<b>553</b>	<b>2964</b>	<b>80815</b>	<b>146,1</b>
POWIATY: POWIATS:								
<b>Chojnicki</b> .....	<b>389</b>	<b>1817</b>	<b>49639</b>	<b>127,6</b>	<b>297</b>	<b>1547</b>	<b>43183</b>	<b>145,4</b>
Gmina miejska:								
Urban gmina:								
Chojnice .....	145	530	14242	98,2	57	276	8200	143,9
Gminy miejsko-wiejskie:								
Urban-rural gminas:								
Brusy .....	64	354	9477	148,1	64	354	9477	148,1
w tym miasto .....	19	101	2664	140,2	19	101	2664	140,2
of which city								
Czersk .....	62	328	8415	135,7	62	328	8415	135,7
w tym miasto .....	19	107	2956	155,6	19	107	2956	155,6
of which city								
Gminy wiejskie:								
Rural gminas:								
Chojnice .....	112	573	16770	149,7	108	557	16356	151,4
Konarzyny .....	6	32	735	122,5	6	32	735	122,5
<b>Człuchowski</b> .....	<b>122</b>	<b>618</b>	<b>15058</b>	<b>123,4</b>	<b>97</b>	<b>541</b>	<b>13973</b>	<b>144,1</b>
Gmina miejska:								
Urban gmina:								
Człuchów .....	23	102	2163	94,0	12	67	1664	138,7
Gminy miejsko-wiejskie:								
Urban-rural gminas:								
Czarne .....	7	40	1252	178,9	7	40	1252	178,9
w tym miasto .....	4	22	580	145,0	4	22	580	145,0
of which city								
Debrzno .....	6	32	743	123,8	6	32	743	123,8
w tym miasto .....	5	27	577	115,4	5	27	577	115,4
of which city								
Gminy wiejskie:								
Rural gminas:								
Człuchów .....	65	326	8259	127,1	51	284	7673	150,5
Koczala .....	10	58	1265	126,5	10	58	1265	126,5
Przechlewo .....	7	38	888	126,9	7	38	888	126,9
Rzeczenica .....	4	22	488	122,0	4	22	488	122,0
<b>Kościerski</b> .....	<b>228</b>	<b>1069</b>	<b>27542</b>	<b>120,8</b>	<b>159</b>	<b>876</b>	<b>23659</b>	<b>148,8</b>
Gmina miejska:								
Urban gmina:								
Kościierzyna .....	99	367	8976	90,7	31	186	5374	173,4
Gminy wiejskie:								
Rural gminas:								
Dziemiany .....	14	80	1941	138,6	14	80	1941	138,6
Karsin .....	10	52	1650	165,0	10	52	1650	165,0
Kościierzyna .....	36	204	5356	148,8	35	192	5075	145,0
Liniewo .....	9	44	1125	125,0	9	44	1125	125,0
Lipusz .....	13	80	1799	138,4	13	80	1799	138,4
Nowa Karczma .....	24	126	3353	139,7	24	126	3353	139,7
Stara Kiszewa .....	23	116	3342	145,3	23	116	3342	145,3
<b>PODREGION GDAŃSKI SUBREGION</b>	<b>4752</b>	<b>20166</b>	<b>496371</b>	<b>104,5</b>	<b>2002</b>	<b>11096</b>	<b>305013</b>	<b>152,4</b>
POWIATY: POWIATS:								
<b>Gdański</b> .....	<b>1389</b>	<b>5299</b>	<b>121569</b>	<b>87,5</b>	<b>388</b>	<b>2223</b>	<b>57127</b>	<b>147,2</b>
Gmina miejska:								
Urban gmina:								
Pruszcz Gdański .....	379	1073	21956	57,9	16	83	2385	149,1

TABL. 4 (42). MIESZKANIA ODDANE DO UŻYTKOWANIA W 2018 R. (cd.)

DWELLINGS COMPLETED IN 2018 (cont.)

WYSZCZEGÓLNIENIE SPECIFICATION	Ogółem Total				W tym w budynkach indywidualnych Of which in private buildings			
	mieszkania dwellings	izby rooms	powierzchnia użytkowa w m <sup>2</sup> useful floor area in m <sup>2</sup>		mieszkania dwellings	izby rooms	powierzchnia użytkowa w m <sup>2</sup> useful floor area in m <sup>2</sup>	
			mieszkań of dwellings	przeciętna 1 miesz- kania average of a dwelling			mieszkań of dwellings	przeciętna 1 miesz- kania average of a dwelling
<b>PODREGION GDAŃSKI (cd.): SUBREGION (cont.):</b>								
<b>POWIATY (cd.): POWIATS (cont.):</b>								
<b>Gdański (dok.) (cont.):</b>								
Gminy wiejskie: Rural gminas:								
Cedry Wielkie .....	19	112	2344	123,4	19	112	2344	123,4
Kolbudy .....	272	1017	24680	90,7	99	580	15156	153,1
Pruszcz Gdański .....	557	2260	53129	95,4	143	838	22241	155,5
Przywidz .....	26	135	3462	133,2	26	135	3462	133,2
Pszczółki .....	86	420	9013	104,8	41	219	5165	126,0
Suchy Dąb .....	11	66	1509	137,2	11	66	1509	137,2
Trąbki Wielkie .....	39	216	5476	140,4	33	190	4865	147,4
<b>Kartuski .....</b>	<b>1341</b>	<b>5984</b>	<b>152086</b>	<b>113,4</b>	<b>591</b>	<b>3114</b>	<b>90238</b>	<b>152,7</b>
Gminy miejsko-wiejskie: Urban-rural gminas:								
Kartuszy .....	136	598	15670	115,2	92	466	12626	137,2
w tym miasto .....	40	116	2488	62,2	4	18	416	104,0
of which city								
Żukowo .....	941	4043	97245	103,3	255	1379	40095	157,2
w tym miasto .....	17	92	2507	147,5	12	65	1768	147,3
of which city								
Gminy wiejskie: Rural gminas:								
Chmielno .....	19	96	2746	144,5	19	96	2746	144,5
Przodkowo .....	76	370	11382	149,8	57	298	9810	172,1
Sierakowice .....	45	236	6637	147,5	45	236	6637	147,5
Somonino .....	53	287	8326	157,1	53	287	8326	157,1
Stężycza .....	49	249	7255	148,1	48	247	7173	149,4
Sulęczyno .....	22	105	2825	128,4	22	105	2825	128,4
<b>Nowodworski .....</b>	<b>123</b>	<b>578</b>	<b>13738</b>	<b>111,7</b>	<b>93</b>	<b>522</b>	<b>12825</b>	<b>137,9</b>
Gmina miejska: Urban gmina:								
Krynica Morska .....	5	30	604	120,8	5	30	604	120,8
Gmina miejsko-wiejska: Urban-rural gmina:								
Nowy Dwór Gdański .....	32	169	3903	122,0	32	169	3903	122,0
w tym miasto .....	18	95	2268	126,0	18	95	2268	126,0
of which city								
Gminy wiejskie: Rural gminas:								
Ostaszewo .....	10	51	1079	107,9	10	51	1079	107,9
Stegna .....	33	205	5335	161,7	33	205	5335	161,7
Sztutowo .....	43	123	2817	65,5	13	67	1904	146,5
<b>Pucki .....</b>	<b>953</b>	<b>4085</b>	<b>98615</b>	<b>103,5</b>	<b>380</b>	<b>2245</b>	<b>60511</b>	<b>159,2</b>
Gmina miejska: Urban gmina:								
Puck .....	40	119	2983	74,6	10	50	1471	147,1
Gminy miejsko-wiejskie: Urban-rural gminas:								
Jastarnia .....	14	64	1224	87,4	8	52	1128	141,0
w tym miasto .....	13	59	1151	88,5	7	47	1055	150,7
of which city								
Władysławowo .....	171	773	17852	104,4	59	398	10879	184,4
w tym miasto .....	48	216	5431	113,1	16	125	3882	242,6
of which city								

TABL. 4 (42). MIESZKANIA ODDANE DO UŻYTKOWANIA W 2018 R. (cd.)

DWELLINGS COMPLETED IN 2018 (cont.)

WYSZCZEGÓLNIENIE SPECIFICATION	Ogółem Total				W tym w budynkach indywidualnych Of which in private buildings			
	miesz- kania dwellings	izby rooms	powierzchnia użytkowa w m <sup>2</sup> useful floor area in m <sup>2</sup>		mieszka- nia dwellings	izby rooms	powierzchnia użytkowa w m <sup>2</sup> useful floor area in m <sup>2</sup>	
			mieszkań of dwellings	przeciętna 1 miesz- kania average of a dwelling			mieszkań of dwellings	przeciętna 1 miesz- kania average of a dwelling
<b>PODREGION GDAŃSKI (dok.): SUBREGION (cont.):</b>								
POWIATY (dok.): POWIATS (cont.):								
<b>Pucki (dok.) (cont.):</b>								
Gminy wiejskie: Rural gminas:								
Kosakowo .....	512	1917	45491	88,8	99	569	16436	166,0
Krokowa .....	66	354	7854	119,0	54	318	7386	136,8
Puck .....	150	858	23211	154,7	150	858	23211	154,7
<b>Wejherowski .....</b>	<b>946</b>	<b>4220</b>	<b>110363</b>	<b>116,7</b>	<b>550</b>	<b>2992</b>	<b>84312</b>	<b>153,3</b>
Gminy miejskie: Urban gminas:								
Reda .....	73	373	11066	151,6	54	288	9057	167,7
Rumia .....	191	714	16801	88,0	48	257	7533	156,9
Wejherowo .....	149	424	9980	67,0	26	134	3963	152,4
Gminy wiejskie: Rural gminas:								
Choczewo .....	10	45	917	91,7	10	45	917	91,7
Gniewino .....	25	131	2872	114,9	25	131	2872	114,9
Linia .....	19	116	2992	157,5	19	116	2992	157,5
Luzino .....	82	446	11734	143,1	77	419	11316	147,0
Łęczycze .....	25	141	3566	142,6	25	141	3566	142,6
Szemud .....	137	748	20883	152,4	123	685	19484	158,4
Wejherowo .....	235	1082	29552	125,8	143	776	22612	158,1
<b>PODREGION SŁUPSKI SUBREGION</b>	<b>1353</b>	<b>5594</b>	<b>133758</b>	<b>98,9</b>	<b>514</b>	<b>2870</b>	<b>77404</b>	<b>150,6</b>
POWIATY: POWIATS:								
<b>Bytowski .....</b>	<b>216</b>	<b>1024</b>	<b>26378</b>	<b>122,1</b>	<b>154</b>	<b>853</b>	<b>22842</b>	<b>148,3</b>
Gminy miejsko-wiejskie: Urban-rural gminas:								
Bytów .....	86	348	9256	107,6	42	231	6638	158,0
w tym miasto .....	52	160	3877	74,6	8	43	1259	157,4
of which city								
Miastko .....	27	142	4146	153,6	27	142	4146	153,6
w tym miasto .....	5	23	993	198,6	5	23	993	198,6
of which city								
Gminy wiejskie: Rural gminas:								
Borz Tuchom .....	16	101	2636	164,8	16	101	2636	164,8
Czarna Dąbrówka .....	17	88	2266	133,3	17	88	2266	133,3
Kołczygłowy .....	26	91	1799	69,2	8	37	881	110,1
Lipnica .....	6	34	819	136,5	6	34	819	136,5
Parchowo .....	10	60	1573	157,3	10	60	1573	157,3
Studzienice .....	15	89	2020	134,7	15	89	2020	134,7
Trzebielino .....	3	16	352	117,3	3	16	352	117,3
Tuchomie .....	10	55	1511	151,1	10	55	1511	151,1
<b>Lęborski .....</b>	<b>290</b>	<b>1134</b>	<b>32033</b>	<b>110,5</b>	<b>123</b>	<b>673</b>	<b>19213</b>	<b>156,2</b>
Gminy miejskie: Urban gminas:								
Lębork .....	186	623	17126	92,1	45	229	6496	144,4
Łeba .....	21	64	1897	90,3	2	34	758	379,0
Gminy wiejskie: Rural gminas:								
Cewice .....	21	118	3770	179,5	21	118	3770	179,5
Nowa Wieś Lęborska .....	38	193	5826	153,3	31	156	4775	154,0
Wicko .....	24	136	3414	142,3	24	136	3414	142,3



TABL. 4 (42). MIESZKANIA ODDANE DO UŻYTKOWANIA W 2018 R. (cd.)

DWELLINGS COMPLETED IN 2018 (cont.)

WYSZCZEGÓLNIENIE SPECIFICATION	Ogółem Total				W tym w budynkach indywidualnych Of which in private buildings			
	miesz- kania dwellings	izby rooms	powierzchnia użytkowa w m <sup>2</sup> useful floor area in m <sup>2</sup>		mieszka- nia dwellings	izby rooms	powierzchnia użytkowa w m <sup>2</sup> useful floor area in m <sup>2</sup>	
			mieszkań of dwellings	przeciętna 1 miesz- kania average of a dwelling			mieszkań of dwellings	przeciętna 1 miesz- kania average of a dwelling
<b>PODREGION STARO- GARDZKI (cd.): SUBREGION (cont.):</b>								
<b>POWIATY (cd.): POWIATS (cont.):</b>								
<b>Malborski (dok.) (cont.):</b>								
Gminy wiejskie: Rural gminas:								
Lichnowy .....	3	16	357	119,0	3	16	357	119,0
Malbork .....	23	116	2817	122,5	23	116	2817	122,5
Miloradz .....	5	31	700	140,0	5	31	700	140,0
Stare Pole .....	3	15	386	128,7	3	15	386	128,7
<b>Starogardzki .....</b>	<b>405</b>	<b>1853</b>	<b>45965</b>	<b>113,5</b>	<b>284</b>	<b>1491</b>	<b>38792</b>	<b>136,6</b>
Gminy miejskie: Urban gminas:								
Skórcz .....	13	56	1544	118,8	3	16	473	157,7
Starogard Gdański ....	102	429	10240	100,4	38	208	6053	159,3
Gminy miejsko-wiejskie: Urban-rural gminas:								
Czarna Woda .....	5	28	656	131,2	5	28	656	131,2
w tym miasto .....	5	28	656	131,2	5	28	656	131,2
of which city								
Skarszewy .....	55	222	5532	100,6	32	171	4517	141,2
w tym miasto .....	29	81	1857	64,0	6	30	842	140,3
of which city								
Gminy wiejskie: Rural gminas:								
Bobowo .....	11	58	1489	135,4	11	58	1489	135,4
Kaliska .....	11	60	1385	125,9	11	60	1385	125,9
Lubichowo .....	30	152	3725	124,2	30	152	3725	124,2
Osieczna .....	5	25	518	103,6	5	25	518	103,6
Osiek .....	10	54	1412	141,2	10	54	1412	141,2
Skórcz .....	11	54	1550	140,9	11	54	1550	140,9
Smętowo Graniczne	13	68	1964	151,1	13	68	1964	151,1
Starogard Gdański ....	79	414	10381	131,4	79	414	10381	131,4
Zblewo .....	60	233	5569	92,8	36	183	4669	129,7
<b>Sztumski .....</b>	<b>49</b>	<b>234</b>	<b>5658</b>	<b>115,5</b>	<b>44</b>	<b>220</b>	<b>5355</b>	<b>121,7</b>
Gminy miejsko-wiejskie: Urban-rural gminas:								
Dzierżoń .....	10	54	1350	135,0	10	54	1350	135,0
w tym miasto .....	5	30	613	122,6	5	30	613	122,6
of which city								
Sztum .....	28	119	2939	105,0	23	105	2636	114,6
w tym miasto .....	6	18	415	69,2	1	4	112	112,0
of which city								
Gminy wiejskie: Rural gminas:								
Mikołajki Pomorskie	5	32	662	132,4	5	32	662	132,4
Stary Targ .....	6	29	707	117,8	6	29	707	117,8
<b>Tczewski .....</b>	<b>472</b>	<b>1757</b>	<b>38967</b>	<b>82,6</b>	<b>133</b>	<b>735</b>	<b>18611</b>	<b>139,9</b>
Gmina miejska: Urban gmina:								
Tczew .....	269	820	17037	63,3	19	106	3178	167,3

TABL. 4 (42). MIESZKANIA ODDANE DO UŻYTKOWANIA W 2018 R. (dok.)

DWELLINGS COMPLETED IN 2018 (cont.)

WYSZCZEGÓLNIENIE SPECIFICATION	Ogółem Total				W tym w budynkach indywidualnych Of which in private buildings			
	miesz- kania dwellings	izby rooms	powierzchnia użytkowa w m <sup>2</sup> useful floor area in m <sup>2</sup>		mieszka- nia dwellings	izby rooms	powierzchnia użytkowa w m <sup>2</sup> useful floor area in m <sup>2</sup>	
			mieszkań of dwellings	przeciętna 1 miesz- kania average of a dwelling			mieszkań of dwellings	przeciętna 1 miesz- kania average of a dwelling
<b>PODREGION STARO- GARDZKI (dok.): SUBREGION (cont.): POWIATY (dok.): POWIATS (cont.): Tczewski (dok.) (cont.): Gminy miejsko-wiejskie: Urban-rural gminas:</b>								
Gniew .....	30	166	4044	134,8	26	150	3519	135,3
w tym miasto .....	13	70	1778	136,8	9	54	1253	139,2
of which city								
Pelplin .....	18	96	2194	121,9	18	96	2194	121,9
w tym miasto .....	1	3	140	140,0	1	3	140	140,0
of which city								
<b>Gminy wiejskie: Rural gminas:</b>								
Morzeszczyn .....	7	38	845	120,7	7	38	845	120,7
Subkowy .....	12	70	1766	147,2	12	70	1766	147,2
Tczew .....	136	567	13081	96,2	51	275	7109	139,4
<b>PODREGION TRÓJMIEJSKI .....</b>	<b>8467</b>	<b>22485</b>	<b>494098</b>	<b>58,4</b>	<b>266</b>	<b>1512</b>	<b>45970</b>	<b>172,8</b>
<b>SUBREGION MIASTA NA PRAWACH POWIATU: CITIES WITH POWIAT STATUS:</b>								
Gdańsk .....	6851	17766	383196	55,9	176	1066	32630	185,4
Gdynia .....	1521	4423	103873	68,3	81	399	12123	149,7
Sopot .....	95	296	7029	74,0	9	47	1217	135,2

TABLE 5 (43). **WYBRANE WSKAŹNIKI W ZAKRESIE MIESZKAŃ ODDANYCH DO UŻYTKOWANIA W 2018 R.**  
 SELECTED INDICES OF DWELLINGS COMPLETED IN 2018

WYSZCZEGÓLNIENIE SPECIFICATION	Mieszkania Dwellings		Izby na 1000 ludności Rooms per 1000 population	Przeciętna powierzchnia użytkowa 1 mieszkania w m <sup>2</sup> Average useful floor area per dwelling in m <sup>2</sup>	
	na 1000 ludności per 1000 population	na 1000 zawartych mażeństw per 1000 marriages contracted		ogółem total	w budynkach indywidualnych in private buildings
<b>WOJEWÓDZTWO VOIVODSHIP</b>	<b>7,2</b>	<b>1336</b>	<b>24,6</b>	<b>80,6</b>	<b>149,8</b>
<b>Podregion chojnicki .... Subregion</b>	<b>3,3</b>	<b>610</b>	<b>15,5</b>	<b>124,8</b>	<b>146,1</b>
Powiaty: Powiats:					
chojnicki .....	4,0	711	18,7	127,6	145,4
człuchowski .....	2,2	407	10,9	123,4	144,1
kościerski .....	3,1	625	14,8	120,8	148,8
<b>Podregion gdański .....</b>	<b>8,1</b>	<b>1426</b>	<b>34,4</b>	<b>104,5</b>	<b>152,4</b>
<b>Subregion</b>					
Powiaty: Powiats:					
gdański .....	12,1	2230	46,0	87,5	147,2
kartuski .....	9,9	1622	44,3	113,4	152,7
nowodworski .....	3,4	728	16,1	111,7	137,9
pucki .....	11,2	2076	48,0	103,5	159,2
wejherowski .....	4,4	754	19,6	116,7	153,3
<b>Podregion słupski .....</b>	<b>4,0</b>	<b>823</b>	<b>16,7</b>	<b>98,9</b>	<b>150,6</b>
<b>Subregion</b>					
Powiaty: Powiats:					
bytowski .....	2,7	473	12,9	122,1	148,3
łęborski .....	4,4	884	17,1	110,5	156,2
słupski .....	5,0	1111	21,2	100,1	147,8
Miasto na prawach powiatu: City with powiat status:					
Słupsk .....	3,9	855	14,7	73,5	166,2
<b>Podregion starogardzki Subregion</b>	<b>3,1</b>	<b>637</b>	<b>12,6</b>	<b>93,1</b>	<b>134,1</b>
Powiaty: Powiats:					
kwidzyński .....	2,8	565	11,1	85,7	118,2
malborski .....	3,1	689	10,7	79,4	145,3
starogardzki .....	3,2	592	14,5	113,5	136,6
sztumski .....	1,2	265	5,6	115,5	121,7
tczewski .....	4,1	841	15,2	82,6	139,9
<b>Podregion trójmiejski Subregion</b>	<b>11,3</b>	<b>2034</b>	<b>30,1</b>	<b>58,4</b>	<b>172,8</b>
Miasta na prawach powiatu: Cities with powiat status:					
Gdańsk .....	14,7	2567	38,2	55,9	185,4
Gdynia .....	6,2	1147	18,0	68,3	149,7
Sopot .....	2,6	565	8,1	74,0	135,2

TABL. 6 (44). MIESZKANIA ODDANE DO UŻYTKOWANIA WYPOSAŻONE W INSTALACJE W 2018 R.

DWELLINGS COMPLETED FITTED WITH INSTALLATIONS IN 2018

WYSZCZEGÓLNIENIE SPECIFICATION	Ogółem Grand total	Wyposażone w Fitted with							
		wodociąg water supply system		kanalizację sewage system			centralne ogrzewanie central heating	gaz z sieci gas from gas supply system	ciepłą wodę do- starczaną z elektro- ciepłowni, ciepłowni lub kot- łowni osiedlowej hot water supplied from a heat and power plant, heating plant or housing estate boiler- house
		razem total	w tym z sieci of which from network	razem total	w tym z dopro- wadze- niem do sieci of which with outflow to network				
<b>WOJEWÓDZTWO VOIVODSHIP</b>	<b>16664</b>	<b>16664</b>	<b>16501</b>	<b>16664</b>	<b>14906</b>	<b>9277</b>	<b>4556</b>	<b>9130</b>	
<b>Podregion chojnicki .... Subregion</b>	<b>739</b>	<b>739</b>	<b>727</b>	<b>739</b>	<b>601</b>	<b>97</b>	<b>125</b>	<b>97</b>	
Powiaty: Powiats:									
chojnicki .....	389	389	387	389	329	29	120	29	
człuchowski .....	122	122	116	122	92	-	4	-	
kościerski .....	228	228	224	228	180	68	1	68	
<b>Podregion gdański .....</b>	<b>4752</b>	<b>4752</b>	<b>4638</b>	<b>4752</b>	<b>3524</b>	<b>1039</b>	<b>2247</b>	<b>1039</b>	
<b>Subregion</b>									
Powiaty: Powiats:									
gdański .....	1389	1389	1385	1389	1277	506	988	506	
kartuski .....	1341	1341	1246	1341	943	32	847	32	
nowodworski .....	123	123	120	123	82	30	7	30	
pucki .....	953	953	951	953	553	295	4	295	
wejherowski .....	946	946	936	946	669	176	401	176	
<b>Podregion słupski .....</b>	<b>1353</b>	<b>1353</b>	<b>1341</b>	<b>1353</b>	<b>1274</b>	<b>299</b>	<b>543</b>	<b>299</b>	
<b>Subregion</b>									
Powiaty: Powiats:									
bytowski .....	216	216	210	216	161	-	47	-	
łęborski .....	290	290	285	290	270	83	92	83	
słupski .....	492	492	491	492	489	105	176	105	
Miasto na prawach powiatu: City with powiat status:									
Słupsk .....	355	355	355	355	354	111	228	111	
<b>Podregion starogardzki Subregion</b>	<b>1353</b>	<b>1353</b>	<b>1335</b>	<b>1353</b>	<b>1074</b>	<b>539</b>	<b>320</b>	<b>539</b>	
Powiaty: Powiats:									
kwidzyński .....	230	230	230	230	213	129	18	129	
malborski .....	197	197	197	197	164	139	4	139	
starogardzki .....	405	405	388	405	246	38	93	38	
sztumski .....	49	49	49	49	35	-	12	-	
tczewski .....	472	472	471	472	416	233	193	233	
<b>Podregion trójmiejski Subregion</b>	<b>8467</b>	<b>8467</b>	<b>8460</b>	<b>8467</b>	<b>8433</b>	<b>7303</b>	<b>1321</b>	<b>7156</b>	
Miasta na prawach powiatu: Cities with powiat status:									
Gdańsk .....	6851	6851	6845	6851	6818	6086	798	5939	
Gdynia .....	1521	1521	1520	1521	1520	1152	491	1152	
Sopot .....	95	95	95	95	95	65	32	65	



TABLE 7 (45). **MIESZKANIA ODDANE DO UŻYTKOWANIA WEDŁUG FORM BUDOWNICTWA W 2018 R.**  
 DWELLINGS COMPLETED BY FORMS OF CONSTRUCTION IN 2018

WYSZCZEGÓLNIENIE SPECIFICATION	Mieszkania Dwellings				Powierzchnia użytkowa mieszkań w m <sup>2</sup> Useful floor area of dwellings in m <sup>2</sup>			
	ogółem total	w tym budownictwo of which construction			ogółem total	w tym budownictwo of which construction		
		spół- dzielcze cooper- ative	przeznaczone na sprzedaż lub wynajem for sale or rent	indywidualne private		spół- dzielcze cooper- ative	przeznaczone na sprzedaż lub wynajem for sale or rent	indywidualne private
<b>WOJEWÓDZTWO VOIVODSHIP</b>	<b>16664</b>	<b>203</b>	<b>12219</b>	<b>3954</b>	<b>1342406</b>	<b>14569</b>	<b>722902</b>	<b>592206</b>
<b>Podregion chojnicki .... Subregion</b>	<b>739</b>	<b>68</b>	<b>104</b>	<b>553</b>	<b>92239</b>	<b>3602</b>	<b>7236</b>	<b>80815</b>
Powiaty: Powiats:								
chojnicki .....	389	-	92	297	49639	-	6456	43183
człuchowski .....	122	-	11	97	15058	-	499	13973
kościerski .....	228	68	1	159	27542	3602	281	23659
<b>Podregion gdański .... Subregion</b>	<b>4752</b>	<b>-</b>	<b>2748</b>	<b>2002</b>	<b>496371</b>	<b>-</b>	<b>191225</b>	<b>305013</b>
Powiaty: Powiats:								
gdański .....	1389	-	1001	388	121569	-	64442	57127
kartuski .....	1341	-	748	591	152086	-	61715	90238
nowodworski .....	123	-	30	93	13738	-	913	12825
pucki .....	953	-	573	380	98615	-	38104	60511
wejherowski .....	946	-	396	550	110363	-	26051	84312
<b>Podregion słupski .... Subregion</b>	<b>1353</b>	<b>-</b>	<b>739</b>	<b>514</b>	<b>133758</b>	<b>-</b>	<b>52698</b>	<b>77404</b>
Powiaty: Powiats:								
bytowski .....	216	-	62	154	26378	-	3536	22842
łęborski .....	290	-	133	123	32033	-	11281	19213
słupski .....	492	-	206	220	49242	-	14602	32523
Miasto na prawach powiatu: City with powiat status:								
Słupsk .....	355	-	338	17	26105	-	23279	2826
<b>Podregion starogardzki Subregion</b>	<b>1353</b>	<b>105</b>	<b>624</b>	<b>619</b>	<b>125940</b>	<b>6697</b>	<b>35936</b>	<b>83004</b>
Powiaty: Powiats:								
kwidzyński .....	230	105	25	100	19716	6697	1202	11817
malborski .....	197	-	139	58	15634	-	7205	8429
starogardzki .....	405	-	121	284	45965	-	7173	38792
sztumski .....	49	-	-	44	5658	-	-	5355
tczewski .....	472	-	339	133	38967	-	20356	18611
<b>Podregion trójmiejski Subregion</b>	<b>8467</b>	<b>30</b>	<b>8004</b>	<b>266</b>	<b>494098</b>	<b>4270</b>	<b>435807</b>	<b>45970</b>
Miasta na prawach powiatu: Cities with powiat status:								
Gdańsk .....	6851	30	6556	176	383196	4270	342326	32630
Gdynia .....	1521	-	1422	81	103873	-	90599	12123
Sopot .....	95	-	26	9	7029	-	2882	1217

TABL. 8 (46). WODOCIĄGI I KANALIZACJA W 2018 R.

WATER SUPPLY AND SEWAGE SYSTEMS IN 2018

WYSZCZEGÓLNIENIE SPECIFICATION	Sieć rozdzielcza w km Distribution network in km		Przyłącza prowadzące do budynków mieszkalnych w szt. Connections leading to residential buildings in units		Zużycie wody z wodociągów w gospodarstwach domowych Consumption of water from water supply system in households		Ścieki odprowadzone siecią kanalizacyjną w dam <sup>3</sup> Wastewater discharged by sewage network in dam <sup>3</sup>
	wodociągowa water supply	kanalizacyjna <sup>a</sup> sewage <sup>a</sup>	wodociągowe water supply network	kanalizacyjne sewage network	w dam <sup>3</sup> in dam <sup>3</sup>	na 1 mieszkańca w m <sup>3</sup> per capita in m <sup>3</sup>	
	stan w dniu 31 XII		as of 31 XII				
<b>WOJEWÓDZTWO VOIVODSHIP</b>	<b>16396,0</b>	<b>10932,0</b>	<b>305552</b>	<b>209485</b>	<b>82039,6</b>	<b>35,2</b>	<b>89033</b>
<b>PODREGION CHOJNICKI SUBREGION</b>	<b>2473,4</b>	<b>1742,3</b>	<b>35177</b>	<b>29121</b>	<b>6710,1</b>	<b>29,6</b>	<b>7912</b>
POWIATY: POWIATS:							
<b>Chojnicki</b> .....	<b>1022,0</b>	<b>605,8</b>	<b>15617</b>	<b>13695</b>	<b>3244,0</b>	<b>33,3</b>	<b>3574</b>
Gmina miejska: Urban gmina:							
Chojnice .....	130,2	95,3	4395	4347	1452,2	36,4	1959
Gminy miejsko-wiejskie: Urban-rural gminas:							
Brusy .....	195,5	132,9	3387	2753	467,6	32,2	409
w tym miasto .....	28,4	27,7	1279	1220	139,9	26,8	243
of which city							
Czersk .....	264,3	162,0	4339	3087	562,3	26,0	457
w tym miasto .....	48,2	51,0	1809	1739	259,0	26,1	309
of which city							
Gminy wiejskie: Rural gminas:							
Chojnice .....	371,3	167,2	2955	3092	676,9	35,6	694
Konarzyny .....	60,7	48,4	541	416	85,0	37,0	55
<b>Człuchowski</b> .....	<b>628,6</b>	<b>555,0</b>	<b>7640</b>	<b>6093</b>	<b>1721,6</b>	<b>30,5</b>	<b>2349</b>
Gmina miejska: Urban gmina:							
Człuchów .....	50,5	41,8	1460	1359	421,9	30,5	525
Gminy miejsko-wiejskie: Urban-rural gminas:							
Czarne .....	91,2	83,3	889	889	322,1	35,2	709
w tym miasto .....	42,5	42,0	495	676	213,0	35,7	660
of which city							
Debrzno .....	124,3	89,4	1174	796	216,7	23,8	186
w tym miasto .....	21,6	23,3	466	369	107,8	21,1	85
of which city							
Gminy wiejskie: Rural gminas:							
Człuchów .....	203,5	158,8	2021	1203	364,5	33,0	235
Koczala .....	43,5	45,7	441	398	80,9	24,0	66
Przechlewo .....	55,9	71,3	857	719	217,7	34,2	449
Rzeczenica .....	59,7	64,7	798	729	97,8	26,8	179
<b>Kościerski</b> .....	<b>822,8</b>	<b>581,5</b>	<b>11920</b>	<b>9333</b>	<b>1744,5</b>	<b>24,1</b>	<b>1989</b>
Gmina miejska: Urban gmina:							
Kościerzyna .....	76,3	86,3	2879	2726	632,5	26,5	1164
Gminy wiejskie: Rural gminas:							
Dziemiany .....	40,7	44,3	799	733	73,4	16,8	68
Karsin .....	86,6	88,2	1394	1319	155,6	24,9	132
Kościerzyna .....	214,8	137,2	2402	1876	330,2	20,7	270
Liniewo .....	99,0	51,4	1122	466	152,0	33,0	85
Lipusz .....	42,7	43,4	680	661	51,5	13,8	88
Nowa Karczma .....	157,8	51,1	1577	755	225,1	32,3	90
Stara Kiszewa .....	104,9	79,6	1067	797	124,2	18,4	92

a Łącznie z kolektorami.

a Including collectors.

TABL. 8 (46). WODOCIĄGI I KANALIZACJA W 2018 R. (cd.)

WATER SUPPLY AND SEWAGE SYSTEMS IN 2018 (cont.)

WYSZCZEGÓLNIENIE SPECIFICATION	Sieć rozdzielcza w km Distribution network in km		Przyłącza prowadzące do budynków mieszkalnych w szt. Connections leading to residential buildings in units		Zużycie wody z wodociągów w gospodarstwach domowych Consumption of water from water supply system in households		Ścieki odprowadzone siecią kanalizacyjną w dam <sup>3</sup> Wastewater discharged by sewage network in dam <sup>3</sup>
	wodociągowa water supply	kanalizacyjna <sup>a</sup> sewage <sup>a</sup>	wodociągowa water supply network	kanalizacyjne sewage network	w dam <sup>3</sup> in dam <sup>3</sup>	na 1 mieszkańca w m <sup>3</sup> per capita in m <sup>3</sup>	
	stan w dniu 31 XII		as of 31 XII				
<b>PODREGION GDAŃSKI</b> <b>SUBREGION</b>	<b>5718,2</b>	<b>3663,9</b>	<b>109979</b>	<b>69038</b>	<b>21029,4</b>	<b>35,9</b>	<b>19546</b>
POWIATY: POWIATS:							
<b>Gdański</b> .....	<b>994,7</b>	<b>777,0</b>	<b>20597</b>	<b>16551</b>	<b>4674,7</b>	<b>40,6</b>	<b>3507</b>
Gmina miejska:							
Urban gmina:							
Pruszcz Gdański .....	104,1	149,0	3131	3123	1213,5	39,5	1500
Gminy wiejskie:							
Rural gminas:							
Cedry Wielkie .....	115,8	70,4	1346	853	170,1	24,4	133
Kolbudy .....	144,8	143,6	3695	3645	838,1	48,9	782
Pruszcz Gdański .....	257,7	197,8	6150	5215	1206,6	40,5	458
Przywidz .....	94,4	34,9	1330	473	276,3	46,9	134
Pszczółki .....	68,9	93,5	2393	2204	316,5	33,3	375
Suchy Dąb .....	67,3	27,8	781	299	128,6	30,6	32
Trąbki Wielkie .....	141,7	60,0	1771	739	525,0	47,5	93
<b>Kartuski</b> .....	<b>1728,6</b>	<b>882,9</b>	<b>31371</b>	<b>15664</b>	<b>4635,5</b>	<b>34,3</b>	<b>3453</b>
Gminy miejsko-wiejskie:							
Urban-rural gminas:							
Kartuzy .....	297,3	158,0	6144	3023	1032,9	30,6	963
w tym miasto .....	49,8	44,1	1351	1058	538,5	37,1	518
of which city							
Żukowo .....	463,0	123,9	11268	4468	1198,1	31,4	818
w tym miasto .....	21,8	36,4	1662	1662	260,3	38,9	430
of which city							
Gminy wiejskie:							
Rural gminas:							
Chmielno .....	128,7	57,5	1939	1014	363,1	47,1	201
Przodkowo .....	159,8	98,1	2074	1315	516,5	55,4	91
Sierakowice .....	173,6	170,9	3058	2014	708,0	35,8	710
Somonino .....	149,6	89,5	2978	1799	329,2	31,1	345
Stężycza .....	246,2	87,4	2531	1105	335,7	32,2	213
Sulęczyno .....	110,4	97,6	1379	926	152,0	27,6	112
<b>Nowodworski</b> .....	<b>576,0</b>	<b>342,1</b>	<b>8834</b>	<b>5050</b>	<b>1207,6</b>	<b>33,7</b>	<b>1593</b>
Gmina miejska:							
Urban gmina:							
Krynica Morska .....	67,4	43,8	752	752	120,0	92,4	464
Gmina miejsko-wiejska:							
Urban-rural gmina:							
Nowy Dwór Gdański	207,7	83,4	3013	1150	557,6	31,3	577
w tym miasto .....	26,9	35,4	1110	778	295,3	29,7	570
of which city							
Gminy wiejskie:							
Rural gminas:							
Ostaszewo .....	46,3	0,7	876	7	84,3	26,1	1
Stegna .....	159,4	145,4	3069	2181	319,2	32,5	387
Sztutowo .....	95,2	68,8	1124	960	126,5	34,7	164
<b>Pucki</b> .....	<b>822,5</b>	<b>753,6</b>	<b>18259</b>	<b>15316</b>	<b>3693,5</b>	<b>43,4</b>	<b>4665</b>
Gminy miejskie:							
Urban gminas:							
Hel .....	8,4	10,3	279	194	128,2	38,6	233
Puck .....	35,2	34,2	1239	1188	320,8	28,6	415

a Łącznie z kolektorami.

a Including collectors.

TABL. 8 (46). WODOCIĄGI I KANALIZACJA W 2018 R. (cd.)

WATER SUPPLY AND SEWAGE SYSTEMS IN 2018 (cont.)

WYSZCZEGÓLNIENIE SPECIFICATION	Sieć rozdzielcza w km Distribution network in km		Przyłącza prowadzące do budynków mieszkalnych w szt. Connections leading to residential buildings in units		Zużycie wody z wodociągów w gospodarstwach domowych Consumption of water from water supply system in households		Ścieki odprowadzone siecią kanaliza- cyjną w dam <sup>3</sup> Wastewater discharged by sewage network in dam <sup>3</sup>
	wodociągowa water supply	kanalizacyjna <sup>a</sup> sewage <sup>a</sup>	wodociągowa water supply network	kanalizacyjna sewage network	w dam <sup>3</sup> in dam <sup>3</sup>	na 1 mieszka- niaka w m <sup>3</sup> per capita in m <sup>3</sup>	
	stan w dniu 31 XII as of 31 XII						
<b>PODREGION GDAŃSKI (dok.):</b>							
<b>SUBREGION (cont.):</b>							
<b>POWIATY (dok.):</b>							
<b>POWIATS (cont.):</b>							
<b>Pucki (dok.) (cont.):</b>							
Gminy miejsko-wiejskie:							
Urban-rural gminas:							
Jastarnia .....	30,5	46,8	1071	983	263,8	70,7	418
w tym miasto .....	22,4	22,8	796	708	179,8	66,2	260
of which city							
Władysławowo .....	142,0	146,1	3652	3407	966,8	62,4	1497
w tym miasto .....	69,1	60,5	1968	1776	528,1	52,8	794
of which city							
Gminy wiejskie:							
Rural gminas:							
Kosakowo .....	86,0	114,0	3973	3599	718,7	49,8	556
Krokowa .....	174,8	195,7	2150	2094	426,5	39,6	711
Puck .....	345,6	206,5	5895	3851	868,7	33,2	835
<b>Wejherowski .....</b>	<b>1596,4</b>	<b>908,3</b>	<b>30918</b>	<b>16457</b>	<b>6818,1</b>	<b>31,7</b>	<b>6328</b>
Gminy miejskie:							
Urban gminas:							
Reda .....	71,4	93,6	1551	765	850,4	33,4	1001
Rumia .....	139,8	103,8	5350	3139	1621,6	33,2	1815
Wejherowo .....	107,2	93,1	3108	2541	1422,2	28,5	1642
Gminy wiejskie:							
Rural gminas:							
Choczewo .....	76,6	34,3	830	405	171,9	31,0	110
Gniewino .....	117,4	80,7	1602	894	212,0	28,3	250
Linia .....	139,3	46,8	1830	699	237,6	37,5	87
Luzino .....	163,6	30,4	4021	1370	395,2	24,6	300
Łęczycze .....	93,8	100,5	2228	1675	308,5	25,6	319
Szemud .....	398,6	116,9	4301	2025	846,1	48,0	282
Wejherowo .....	288,7	208,2	6097	2944	752,6	29,4	522
<b>PODREGION SŁUPSKI SUBREGION</b>	<b>2714,8</b>	<b>2081,7</b>	<b>43203</b>	<b>33323</b>	<b>11062,3</b>	<b>33,0</b>	<b>14047</b>
<b>POWIATY: POWIATS:</b>							
<b>Bytowski .....</b>	<b>1116,3</b>	<b>648,7</b>	<b>12195</b>	<b>9739</b>	<b>2255,4</b>	<b>28,5</b>	<b>2022</b>
Gminy miejsko-wiejskie:							
Urban-rural gminas:							
Bytów .....	181,9	112,3	3213	2900	807,8	31,7	900
w tym miasto .....	56,6	16,1	1757	1613	580,3	34,2	749
of which city							
Miastko .....	207,2	124,3	1988	1839	493,3	25,1	505
w tym miasto .....	32,4	30,0	679	915	291,6	27,6	384
of which city							
Gminy wiejskie:							
Rural gminas:							
Borzytucho .....	61,0	50,0	559	468	100,0	30,5	92
Czarna Dąbrówka .....	117,2	74,5	993	688	146,0	24,8	107
Kończyłowy .....	94,5	48,5	884	552	130,6	30,7	103
Lipnica .....	168,1	92,9	1204	815	145,0	27,7	66
Parchowo .....	71,2	31,3	796	517	106,0	28,3	46
Studzienice .....	45,6	39,9	606	551	110,2	29,7	63
Trzebielino .....	54,7	23,1	942	719	90,0	24,2	70
Tuchomie .....	114,9	51,9	1010	690	126,5	29,7	70

a Łącznie z kolektorami.

a Including collectors.

TABL. 8 (46). WODOCIĄGI I KANALIZACJA W 2018 R. (cd.)

WATER SUPPLY AND SEWAGE SYSTEMS IN 2018 (cont.)

WYSZCZEGÓLNIENIE SPECIFICATION	Sieć rozdzielcza w km Distribution network in km		Przyłącza prowadzące do budynków mieszkalnych w szt. Connections leading to residential buildings in units		Zużycie wody z wodociągów w gospodarstwach domowych Consumption of water from water supply system in households		Ścieki odprowadzone siecią kanalizacyjną w dam <sup>3</sup> Wastewater discharged by sewage network in dam <sup>3</sup>
	wodociągowa water supply	kanalizacyjna <sup>a</sup> sewage <sup>a</sup>	wodociągowa water supply network	kanalizacyjna sewage network	w dam <sup>3</sup> in dam <sup>3</sup>	na 1 mieszkańca w m <sup>3</sup> per capita in m <sup>3</sup>	
	stan w dniu 31 XII as of 31 XII						
<b>PODREGION SŁUPSKI (dok.): SUBREGION (cont.): POWIATY (dok.): POWIATS (cont.):</b>							
<b>Lęborski .....</b>	<b>416,9</b>	<b>231,5</b>	<b>8230</b>	<b>5102</b>	<b>2366,7</b>	<b>35,7</b>	<b>2968</b>
Gminy miejskie: Urban gminas:							
Lębork .....	111,2	86,9	2728	2299	1261,8	35,6	2013
Łeba .....	42,2	21,3	968	874	183,0	49,8	441
Gminy wiejskie: Rural gminas:							
Cewice .....	70,4	66,5	1134	777	215,8	28,5	188
Nowa Wieś Lęborska	119,2	37,7	2260	823	494,9	36,5	176
Wicko .....	73,9	19,1	1140	329	211,2	34,8	150
<b>Słupski .....</b>	<b>987,5</b>	<b>1010,9</b>	<b>16914</b>	<b>13203</b>	<b>3424,6</b>	<b>34,7</b>	<b>4472</b>
Gmina miejska: Urban gmina:							
Ustka .....	37,8	41,8	1289	1278	611,4	39,1	929
Gmina miejsko-wiejska: Urban-rural gmina:							
Kępice .....	59,4	69,1	1280	838	250,7	27,1	311
w tym miasto .....	8,3	9,1	450	442	111,1	30,6	210
of which city							
Gminy wiejskie: Rural gminas:							
Damnica .....	59,0	77,2	926	740	152,9	24,8	141
Dębica Kaszubska	122,2	102,7	1920	1485	331,2	34,2	304
Główczyce .....	53,1	35,2	1257	909	311,5	34,3	118
Kobylnica .....	144,1	168,8	3025	2712	362,6	29,3	390
Potęgowo .....	85,4	76,6	1014	803	189,4	27,1	212
Słupsk .....	195,7	224,0	3265	2737	728,0	40,8	686
Smoldzino .....	59,7	17,5	981	230	113,0	33,1	23
Ustka .....	171,1	198,0	1957	1471	373,9	44,8	1358
<b>MIASTO NA PRAWACH POWIATU: CITY WITH POWIAT STATUS:</b>							
<b>Słupsk .....</b>	<b>194,1</b>	<b>190,6</b>	<b>5864</b>	<b>5279</b>	<b>3015,6</b>	<b>33,1</b>	<b>4585</b>
<b>PODREGION STARO- GARDZKI .....</b>	<b>3750,4</b>	<b>1864,0</b>	<b>60637</b>	<b>36137</b>	<b>14031,1</b>	<b>32,4</b>	<b>12996</b>
<b>SUBREGION POWIATY: POWIATS:</b>							
<b>Kwidzyński .....</b>	<b>959,5</b>	<b>389,9</b>	<b>11251</b>	<b>6664</b>	<b>2905,5</b>	<b>34,9</b>	<b>2823</b>
Gmina miejska: Urban gmina:							
Kwidzyn .....	126,8	101,5	2798	2530	1455,1	37,8	2054
Gmina miejsko-wiejska: Urban-rural gmina:							
Prabuty .....	192,1	30,3	2080	861	474,1	36,0	258
w tym miasto .....	110,5	23,8	1297	762	280,2	32,1	246
of which city							

a Łącznie z kolektorami.

a Including collectors.

TABL. 8 (46). WODOCIĄGI I KANALIZACJA W 2018 R. (cd.)

WATER SUPPLY AND SEWAGE SYSTEMS IN 2018 (cont.)

WYSZCZEGÓLNIENIE SPECIFICATION	Sieć rozdzielcza w km Distribution network in km		Przyłącza prowadzące do budynków mieszkalnych w szt. Connections leading to residential buildings in units		Zużycie wody z wodociągów w gospodarstwach domowych Consumption of water from water supply system in households		Ścieki odprowadzone siecią kanalizacyjną w dam <sup>3</sup> Wastewater discharged by sewage network in dam <sup>3</sup>
	wodociągowa water supply	kanalizacyjna <sup>a</sup> sewage <sup>a</sup>	wodociągowe water supply network	kanalizacyjne sewage network	w dam <sup>3</sup> in dam <sup>3</sup>	na 1 mieszkańca w m <sup>3</sup> per capita in m <sup>3</sup>	
	stan w dniu 31 XII as of 31 XII						
<b>PODREGION STAROGARDZKI (cd.):</b>							
<b>SUBREGION (cont.):</b>							
<b>POWIATY (cd.):</b>							
<b>POWIATY (cont.):</b>							
<b>Kwidziński (dok.) (cont.):</b>							
<b>Gminy wiejskie:</b>							
<b>Rural gminas:</b>							
Gardeja .....	226,8	75,8	1917	811	227,9	26,9	97
Kwidzyn .....	177,7	150,3	2172	1743	385,7	33,9	262
Ryjewo .....	113,8	19,3	1144	406	169,4	28,9	85
Sadlinki .....	122,3	12,7	1140	313	193,3	32,4	67
<b>Malborski .....</b>	<b>409,8</b>	<b>286,4</b>	<b>9130</b>	<b>6278</b>	<b>2060,8</b>	<b>32,3</b>	<b>2089</b>
<b>Gmina miejska:</b>							
<b>Urban gmina:</b>							
Malbork .....	139,9	87,5	3448	3457	1345,9	34,8	1599
<b>Gmina miejsko-wiejska:</b>							
<b>Urban-rural gmina:</b>							
Nowy Staw .....	61,3	34,1	1807	957	214,0	28,1	165
w tym miasto .....	10,9	23,1	886	795	121,8	29,1	145
of which city							
<b>Gminy wiejskie:</b>							
<b>Rural gminas:</b>							
Lichnowy .....	56,1	51,0	1302	590	124,3	26,7	97
Malbork .....	45,1	17,4	825	189	109,4	23,0	23
Miłoradz .....	43,0	46,0	540	478	144,1	42,5	100
Stare Pole .....	64,4	50,4	1208	607	123,1	26,3	105
<b>Starogardzki .....</b>	<b>1199,0</b>	<b>541,7</b>	<b>20807</b>	<b>10456</b>	<b>3953,4</b>	<b>30,9</b>	<b>3288</b>
<b>Gminy miejskie:</b>							
<b>Urban gminas:</b>							
Skórcz .....	20,4	29,6	621	632	106,0	29,4	159
Starogard Gdański .....	106,8	111,0	3971	2386	1462,1	30,5	2042
<b>Gminy miejsko-wiejskie:</b>							
<b>Urban-rural gminas:</b>							
Czarna Woda .....	35,1	20,4	638	326	87,4	27,1	71
w tym miasto .....	25,6	20,4	520	326	74,8	26,4	71
of which city							
Skarszewy .....	158,0	36,0	2536	952	452,6	30,5	236
w tym miasto .....	55,0	24,9	958	801	302,5	42,8	205
of which city							
<b>Gminy wiejskie:</b>							
<b>Rural gminas:</b>							
Bobowo .....	67,1	14,3	629	270	108,8	34,2	19
Kaliska .....	52,5	30,7	1365	786	121,2	22,4	96
Lubichowo .....	105,4	37,4	1840	588	331,6	50,6	82
Osieczna .....	30,2	-	770	-	99,2	34,6	-
Osiek .....	17,1	11,5	348	277	46,0	19,2	40
Skórcz .....	109,1	42,6	897	397	137,5	29,7	51
Smętowo Graniczne .....	87,0	25,9	1103	470	174,0	33,2	61
Starogard Gdański .....	243,1	90,6	3240	1757	466,0	28,4	242
Zblewo .....	167,2	91,7	2849	1615	361,0	30,9	189

a Łącznie z kolektorami.

a Including collectors.

TABL. 8 (46). WODOCIĄGI I KANALIZACJA W 2018 R. (dok.)

WATER SUPPLY AND SEWAGE SYSTEMS IN 2018 (cont.)

WYSZCZEGÓLNIENIE SPECIFICATION	Sieć rozdzielcza w km Distribution network in km		Przyłącza prowadzące do budynków mieszkalnych w szt. Connections leading to residential buildings in units		Zużycie wody z wodociągów w gospodarstwach domowych Consumption of water from water supply system in households		Ścieki odprowadzone siecią kanalizacyjną w dam <sup>3</sup> Wastewater discharged by sewage network in dam <sup>3</sup>
	wodociągowa water supply	kanalizacyjna <sup>a</sup> sewage <sup>a</sup>	wodociągowe water supply network	kanalizacyjne sewage network	w dam <sup>3</sup> in dam <sup>3</sup>	na 1 mieszkańca w m <sup>3</sup> per capita in m <sup>3</sup>	
	stan w dniu 31 XII		as of 31 XII				
<b>PODREGION STARO-GARDZKI (dok.):</b> <b>SUBREGION (cont.):</b> <b>POWIATY (dok.):</b> <b>POWIATS (cont.):</b>							
<b>Sztumski .....</b>	<b>457,4</b>	<b>178,3</b>	<b>5145</b>	<b>2879</b>	<b>1338,8</b>	<b>32,0</b>	<b>979</b>
Gminy miejsko-wiejskie: Urban-rural gminas:							
Dzierzgoń .....	79,6	45,1	759	670	282,0	30,3	221
w tym miasto .....	23,9	16,4	354	207	152,5	28,3	160
of which city							
Sztum .....	176,8	66,9	2116	1224	680,0	36,7	652
w tym miasto .....	46,6	27,5	910	814	481,0	47,8	500
of which city							
Gminy wiejskie: Rural gminas:							
Mikołajki Pomorskie	69,5	36,2	474	370	93,5	25,4	61
Stary Dzierzgoń .....	59,2	8,0	1134	454	132,3	33,0	8
Stary Targ .....	72,3	22,1	662	161	151,0	24,0	37
<b>Tczewski .....</b>	<b>724,7</b>	<b>467,7</b>	<b>14304</b>	<b>9860</b>	<b>3772,6</b>	<b>32,6</b>	<b>3817</b>
Gmina miejska: Urban gmina:							
Tczew .....	118,3	123,1	4045	3637	2149,2	35,7	2389
Gminy miejsko-wiejskie: Urban-rural gminas:							
Gniew .....	117,1	46,8	1949	1023	430,2	27,6	275
w tym miasto .....	34,0	6,8	503	196	176,7	26,1	219
of which city							
Pelplin .....	127,0	75,5	1934	1249	460,1	28,1	348
w tym miasto .....	30,1	22,0	795	735	237,5	30,2	231
of which city							
Gminy wiejskie: Rural gminas:							
Morzeszczyn .....	62,5	26,3	587	334	75,2	20,6	72
Subkowy .....	91,7	32,8	1203	723	164,8	30,1	65
Tczew .....	208,1	163,2	4586	2894	493,1	33,8	668
<b>PODREGION TRÓJMIEJSKI .....</b>	<b>1739,2</b>	<b>1580,1</b>	<b>56556</b>	<b>41866</b>	<b>29206,7</b>	<b>39,1</b>	<b>34532</b>
<b>SUBREGION</b> <b>MIASTA NA PRAWACH</b> <b>POWIATU:</b> <b>CITIES WITH POWIAT</b> <b>STATUS:</b>							
<b>Gdańsk .....</b>	<b>1142,5</b>	<b>1055,3</b>	<b>39355</b>	<b>30145</b>	<b>18709,5</b>	<b>40,3</b>	<b>21352</b>
<b>Gdynia .....</b>	<b>516,8</b>	<b>449,6</b>	<b>13267</b>	<b>8707</b>	<b>8973,8</b>	<b>36,4</b>	<b>11163</b>
<b>Sopot .....</b>	<b>79,9</b>	<b>75,2</b>	<b>3934</b>	<b>3014</b>	<b>1523,4</b>	<b>41,9</b>	<b>2017</b>

a Łącznie z kolektorami.

a Including collectors.

TABL. 9 (47). SIEĆ GAZOWA ORAZ ODBIORCY I ZUŻYCIIE GAZU Z SIECI W GOSPODARSTWACH DOMOWYCH W 2018 R.

GAS SUPPLY NETWORK AS WELL AS CONSUMERS AND CONSUMPTION OF GAS FROM GAS SUPPLY SYSTEM IN HOUSEHOLDS IN 2018

WYSZCZEGÓLNIENIE SPECIFICATION	Sieć gazowa <sup>a</sup> w km Gas supply network <sup>a</sup> in km	Przyłącza prowa- dzące do budyn- ków <sup>ab</sup> w szt. Connections leading to buildings <sup>ab</sup> in units	Odbiorcy gazu z sieci <sup>ac</sup> Consumers of gas from gas supply system <sup>ac</sup>	Zużycie gazu z sieci Consumption of gas from gas supply system	
				w GWh in GWh	na 1 mies- kańca w kWh per capita in kWh
<b>WOJEWÓDZTWO VOIVODSHIP</b>	<b>7252,1</b>	<b>129973</b>	<b>415441</b>	<b>2577,7</b>	<b>1107,2</b>
<b>Podregion chojnicki .... Subregion</b>	<b>407,2</b>	<b>5725</b>	<b>12022</b>	<b>72,9</b>	<b>322,0</b>
Powiaty: Powiats:					
chojnicki .....	239,8	4516	11408	60,7	623,7
człuchowski .....	70,0	801	370	8,6	152,8
kościerski .....	97,4	408	244	3,5	48,3
<b>Podregion gdański .....</b>	<b>2924,6</b>	<b>42950</b>	<b>63245</b>	<b>656,0</b>	<b>1119,2</b>
<b>Subregion</b>					
Powiaty: Powiats:					
gdański .....	755,7	11827	16113	205,1	1780,3
kartuski .....	664,5	7877	7164	95,0	703,1
nowodworski .....	44,3	737	1908	10,9	303,9
pucki .....	603,0	7776	7281	111,0	1303,6
wejherowski .....	857,1	14733	30779	234,1	1089,4
<b>Podregion słupski .....</b>	<b>853,6</b>	<b>14093</b>	<b>51768</b>	<b>248,8</b>	<b>741,5</b>
<b>Subregion</b>					
Powiaty: Powiats:					
bytowski .....	172,2	2121	5299	25,4	321,2
łęborski .....	177,8	3540	10372	52,8	795,5
słupski .....	312,1	3272	6328	40,7	411,8
Miasto na prawach powiatu: City with powiat status:					
Słupsk .....	191,4	5160	29769	129,9	1424,1
<b>Podregion starogardzki</b>	<b>1398,3</b>	<b>22560</b>	<b>66922</b>	<b>359,3</b>	<b>830,2</b>
<b>Subregion</b>					
Powiaty: Powiats:					
kwidzyński .....	310,1	4902	14174	73,0	875,1
malborski .....	253,6	4098	13954	75,2	1178,5
starogardzki .....	215,3	4970	13256	71,4	557,7
sztumski .....	128,3	1529	5307	28,5	680,8
tczewski .....	491,1	7061	20231	111,3	961,1
<b>Podregion trójmiejski</b>	<b>1668,3</b>	<b>44645</b>	<b>221484</b>	<b>1240,7</b>	<b>1660,1</b>
<b>Subregion</b>					
Miasta na prawach powiatu: Cities with powiat status:					
Gdańsk .....	1046,7	26248	135646	681,8	1466,7
Gdynia .....	526,4	15232	71225	417,4	1695,4
Sopot .....	95,2	3165	14613	141,5	3896,2

a Stan w dniu 31 grudnia. b Mieszkalnych i niemieszkalnych. c Łącznie z odbiorcami korzystającymi z gazomierzy zbiorczych.

a As of 31st December. b Residential and non-residential. c Including consumers connected to collective gas-meters.



TABL. 10 (48). **ODBIORCY ORAZ ZUŻYCIE ENERGII ELEKTRYCZNEJ W GOSPODARSTWACH DOMOWYCH W 2018 R.**

CONSUMERS AND CONSUMPTION OF ELECTRICITY IN HOUSEHOLDS IN 2018

WYSZCZEGÓLNIENIE SPECIFICATION	Odbiorcy <sup>a</sup> w tys. Consumers <sup>a</sup> in thousands	Zużycie Consumption		
		w GWh in GWh	na 1 mieszkańca per capita	na 1 odbiorcę <sup>b</sup> per consumer <sup>b</sup>
			w kWh	in kWh
<b>WOJEWÓDZTWO VOIVODSHIP</b>	<b>899,9</b>	<b>1816,4</b>	<b>780,2</b>	<b>2018,5</b>
<b>Podregion chojnicki .... Subregion</b>	<b>77,6</b>	<b>159,7</b>	<b>705,5</b>	<b>2058,3</b>
Powiaty: Powiats:				
chojnicki .....	31,7	68,7	705,1	2168,4
człuchowski .....	19,0	37,9	671,3	2000,2
kościerski .....	27,0	53,1	732,8	1969,9
<b>Podregion gdański ..... Subregion</b>	<b>200,2</b>	<b>497,9</b>	<b>849,4</b>	<b>2487,5</b>
Powiaty: Powiats:				
gdański .....	37,6	123,8	1074,9	3294,7
kartuski .....	36,6	94,2	697,2	2573,6
nowodworski .....	13,3	29,1	810,6	2184,0
pucki .....	38,7	82,4	967,4	2128,9
wejherowski .....	74,0	168,5	784,1	2276,8
<b>Podregion słupski ..... Subregion</b>	<b>127,8</b>	<b>232,1</b>	<b>691,7</b>	<b>1816,2</b>
Powiaty: Powiats:				
bytowski .....	26,2	50,7	640,1	1937,3
łęborski .....	23,7	45,3	683,3	1916,3
słupski .....	35,0	71,3	721,7	2039,2
Miasto na prawach powiatu: City with powiat status:				
Słupsk .....	43,0	64,8	710,1	1506,2
<b>Podregion starogardzki Subregion</b>	<b>139,0</b>	<b>276,2</b>	<b>638,1</b>	<b>1986,4</b>
Powiaty: Powiats:				
kwidzyński .....	27,1	52,3	627,5	1932,4
malborski .....	22,3	39,5	618,5	1773,5
starogardzki .....	40,4	87,3	682,0	2161,6
sztumski .....	12,7	25,4	608,1	2004,0
tczewski .....	36,6	71,7	619,0	1956,3
<b>Podregion trójmiejski Subregion</b>	<b>355,3</b>	<b>650,5</b>	<b>870,4</b>	<b>1831,0</b>
Miasta na prawach powiatu: Cities with powiat status:				
Gdańsk .....	220,5	410,1	882,2	1860,1
Gdynia .....	115,1	203,3	825,7	1767,0
Sopot .....	19,8	37,1	1022,4	1877,7

a Stan w dniu 31 grudnia. b Do przeliczeń przyjęto liczbę odbiorców według stanu w dniu 31 grudnia.

Ź r ó d ł o: dane Ministerstwa Energii.

a As of 31st December. b For calculations the number of consumers as of 31st December was used.

S o u r c e: data of the Ministry of Energy.

**Uwagi ogólne**

1. System edukacji w Polsce funkcjonuje zgodnie z ustawą z dnia 14 grudnia 2016 r. prawo oświatowe (tekst jednolity Dz. U. 2018 poz. 996, z późniejszymi zmianami), ustawą o systemie oświaty z dnia 7 września 1991 r. (tekst jednolity Dz. U. 2018 poz. 1457) oraz ustawą z dnia 20 lipca 2018 r. – Prawo o szkolnictwie wyższym i nauce (tekst jednolity Dz. U. 2018 poz. 1668, z późniejszymi zmianami).

Od 1 września 2017 r. rozpoczęto reformę systemu edukacji, która docelowo wprowadza 8-letnią szkołę podstawową, 4-letnie liceum ogólnokształcące, 5-letnie technikum, 3-letnią branżową szkołę I stopnia, 2-letnią branżową szkołę II stopnia oraz likwiduje gimnazja.

W wyniku wdrażania nowego systemu edukacji w roku szkolnym 2018/19:

- 1) w szkołach podstawowych kształcą się pierwszy rocznik uczniów realizujących program klasy ósmej, co skutkuje brakiem absolwentów z lat szkolnych 2016/17 i 2017/18 (przejście z 6- na 8-letnią szkołę podstawową);
- 2) nie odbył się nabór do klasy pierwszej gimnazjów, które ulegają likwidacji;
- 3) w branżowych szkołach I stopnia pozostali jeszcze uczniowie oddziałów zasadniczych szkół zawodowych.

**2. Prezentowane dane obejmują:**

- 1) placówki wychowania przedszkolnego;
- 2) szkoły dla dzieci i młodzieży oraz dla dorosłych:
  - a) podstawowe,
  - b) gimnazja,
  - c) ponadgimnazjalne i ponadpodstawowe;
- 3) szkoły policealne;
- 4) uczelnie.

**3. Dane obejmują szkoły i placówki prowadzone przez jednostki administracji centralnej (rządowej), jednostki samorządu terytorialnego (gminy, powiaty i województwo) oraz inne osoby prawne i fizyczne.**

**General notes**

1. The educational system in Poland functions according to the Law on School Education of 14th December 2016 (uniform text Journal of Laws 2018 item 996, with later amendments), the Education System Law of 7th September 1991 (uniform text Journal of Laws 2018 item 1457) and the Higher Education and Science Law of 20th July 2018 (uniform text Journal of Laws 2018 item 1668, with later amendments).

The reform of the education system began on 1st September 2017, eventually implementing 8-year primary school, 4-year general secondary school, 5-year technical secondary school, 3-year stage I sectoral vocational school, 2-year stage II sectoral vocational school. Lower secondary schools are being phased out.

As a result of the reform of the education system introduced in the 2018/19 school year:

- 1) the first cohort of pupils following the eighth grade curriculum attends primary schools, which results in the lack of graduates from the 2016/17 and 2017/18 school years (transition from a 6-year to 8-year primary school),
- 2) there was no recruitment to the first grade of lower secondary schools which are being phased out;
- 3) the remaining students enrolled in basic vocational school sections are pursuing their education in stage I sectoral vocational schools.

**2. The presented data include:**

- 1) pre-primary establishments;
- 2) schools for children and youth and for adults:
  - a) primary schools,
  - b) lower secondary schools,
  - c) upper secondary and post-primary schools;
- 3) post-secondary schools;
- 4) higher education institutions.

**3. Data comprise schools and establishments managed by central (government) administration units and local government units (gminas, powiats and voivodship), as well as by other legal and natural persons.**

4. Szkoły (z wyjątkiem uczelni) i placówki mogą być publiczne, niepubliczne oraz niepubliczne o uprawnieniach szkół publicznych. Szkoła niepubliczna może uzyskać uprawnienia szkoły publicznej, jeżeli realizuje minimum programowe oraz stosuje zasady klasyfikowania i promowania uczniów ustalone przez Ministra Edukacji Narodowej, umożliwiające uzyskanie świadectw lub dyplomów państwowych. Jednostki administracji centralnej (rządowej) i jednostki samorządu terytorialnego mogą prowadzić tylko szkoły publiczne. Szkoły podstawowe i gimnazja mogą być tylko publiczne lub niepubliczne o uprawnieniach szkół publicznych.

5. Szkoły dla dzieci i młodzieży (łącznie ze specjalnymi) obejmują:

- 1) **szkoły podstawowe**, w tym szkoły sportowe i mistrzostwa sportowe (bez szkół specjalnych), szkoły filialne (bez szkół specjalnych), szkoły artystyczne niedające uprawnień zawodowych (bez szkół specjalnych), realizujące jednocześnie program szkoły podstawowej;
- 2) **gimnazja**;
- 3) 3-letnie **szkoły specjalne przysposabiające do pracy**;
- 4) 3-letnie **branżowe szkoły I stopnia** (do roku szkolnego 2016/17 2-, 3-letnie zasadnicze szkoły zawodowe);
- 5) 3-letnie **licea ogólnokształcące**, w tym szkoły sportowe i mistrzostwa sportowe (bez szkół specjalnych);
- 6) 4-letnie **technika**;
- 7) **ogólnokształcące szkoły artystyczne** dające uprawnienia zawodowe (bez szkół specjalnych), które prezentuje się z wyłączeniem szkół realizujących wyłącznie kształcenie artystyczne;
- 8) funkcjonujące w latach szkolnych:
  - 2002/03-2013/14 – 3-letnie licea profilowane,
  - 2004/05-2013/14 – 2-letnie uzupełniające licea ogólnokształcące,
  - 2004/05-2013/14 – 3-letnie technika uzupełniające dla absolwentów zasadniczych szkół zawodowych.

6. Szkoły policealne – kształcące w formie dziennej, wieczorowej, zaocznej i stacjonarnej – obejmują:

- 1) szkoły policealne (1-, 1,5- lub 2-letnie), łącznie ze szkołami specjalnymi;
- 2) kolegia pracowników służb społecznych (3-letnie);
- 3) funkcjonujące do roku szkolnego 2015/16 nauczycielskie kolegia języków obcych (3-letnie) i kolegia nauczycielskie (3-letnie), w których absolwentom nie nadawano tytułu licencjata.

7. Szkoły dla dorosłych kształcące w formie stacjonarnej i zaocznej – obejmują:

- 1) szkoły podstawowe dla dorosłych;
- 2) gimnazja dla dorosłych;
- 3) 3-letnie licea ogólnokształcące dla dorosłych;

4. Schools (with the exception of higher education institutions) and establishments can be public, non-public and non-public with the competences of a public schools. A non-public school can obtain the competences of a public school, if it implements the minimum curriculum and applies the principles of classifying and promoting pupils and students as established by the Minister of National Education, allowing students to obtain state certificates or diplomas. Central (government) administration units and local government units can administer public schools only. Primary and lower secondary schools can only be public or non-public schools with the competences of public schools.

5. Schools for children and youth (including special schools) comprise:

- 1) **primary schools** including sports schools and athletic schools (excluding special schools), branch schools (excluding special schools), art schools not leading to professional certification (excluding special schools) simultaneously conducting a primary school curriculum;
- 2) **lower secondary schools**;
- 3) 3-year **special job-training schools**;
- 4) 3-year **stage I sectoral vocational schools** (until the 2016/17 school year 2-, 3-year basic vocational schools);
- 5) 3-year **general secondary schools**, including sports schools and athletic schools (excluding special schools);
- 6) 4-year **technical secondary schools**;
- 7) **general art schools** leading to professional certification (excluding special schools), with the exception of schools providing art education only;
- 8) schools operating in the school years:
  - 2002/03-2013/14 – 3-year specialised secondary schools,
  - 2004/05-2013/14 – 2-year supplementary general secondary schools,
  - 2004/05-2013/14 – 3-year supplementary technical secondary schools for graduates of basic vocational schools.

6. **Post-secondary schools** – educating in day, evening, extramural and full-time mode – comprise:

- 1) post-secondary schools (1-, 1,5- or 2-year) including special schools;
- 2) colleges of social work (3-year);
- 3) foreign language teacher training colleges (3-year) and teacher training colleges (3-year) operating until the 2015/16 school year, in which graduates did not obtain the Bachelor's degree.

7. **Schools for adults** – educating in full-time and extramural mode – comprise:

- 1) primary schools for adults;
- 2) lower secondary schools for adults;
- 3) 3-year general secondary schools for adults;

4) funkcjonujące w latach szkolnych:

- 2002/03-2013/14 – 2-, 3-letnie zasadnicze szkoły zawodowe dla dorosłych oraz 4-letnie technika dla dorosłych,
- 2004/05-2013/14 – 2-letnie uzupełniające licea ogólnokształcące dla dorosłych dla absolwentów zasadniczych szkół zawodowych,
- 2004/05-2014/15 – 3-letnie technika uzupełniające dla dorosłych na podbudowie programowej zasadniczej szkoły zawodowej,
- 2002/03-2012/13 – 3-letnie licea profilowane dla dorosłych.

**8. Szkoły specjalne** organizowane są dla dzieci i młodzieży ze specjalnymi potrzebami edukacyjnymi, w tym dla młodzieży niepełnosprawnej. Kształcenie może być realizowane w systemie szkolnym lub w formie indywidualnej. Kształcenie specjalne odbywa się w szkołach ogólnodostępnych (w których tworzone są oddziały specjalne lub klasy integracyjne i ogólnodostępne), w funkcjonujących samodzielnie szkołach specjalnych oraz w specjalnych ośrodkach szkolno-wychowawczych, innych placówkach oświatowo-wychowawczych lub w placówkach wykonujących działalność leczniczą (łącznie z zakładami lecznictwa uzdrowiskowego).

**9.** Dane dotyczące wychowania przedszkolnego i szkół podano według stanu na początku roku szkolnego; dane o absolwentach – na koniec roku szkolnego.

**10.** Prezentowane informacje, z wyjątkiem danych o uczelniach, opracowano na podstawie systemu informacji oświatowej administrowanego przez Ministerstwo Edukacji Narodowej.

Od roku akademickiego 2017/18 dane o uczelniach, z wyjątkiem danych o części uczelni teologicznych, opracowano na podstawie Zintegrowanego Systemu Informacji o Nauce i Szkolnictwie Wyższym POL-on administrowanego przez Ministerstwo Nauki i Szkolnictwa Wyższego.

4) schools operating in the school years:

- 2002/03-2013/14 – 2-, 3-year basic vocational schools for adults and 4-year technical secondary schools for adults,
- 2004/05-2013/14 – 2-year supplementary general secondary schools for adults for graduates of basic vocational schools,
- 2004/05-2014/15 – 3-year supplementary technical secondary schools for adults based on the curriculum of basic vocational school,
- 2002/03-2012/13 – 3-year specialised secondary schools for adults.

**8. Special schools** are organised for children and youth with special educational needs, including youth with disabilities. Education may be conducted within the school system or individually. Education is provided in mainstream schools (in which special or integrated and mainstream sections are established), in special schools operating independently, as well as in special education and care centres, other educational institutions or in the units performing health care activities (including health resort treatment).

**9.** Data regarding pre-primary education and schools are provided as of the beginning of the school year; data concerning graduates – as of the end of the school year.

**10.** The presented information, excluding the data on higher education institutions, has been compiled on the basis of the Educational Information System administered by the Ministry of National Education.

Since the 2017/18 academic year, data on higher education institutions, excluding the data on some higher schools of theology, have been compiled on the basis of POL-on, the Integrated System of Information on Science and Higher Education, administered by the Ministry of Science and Higher Education.

TABLE 1 (49). SZKOŁY PODSTAWOWE DLA DZIECI I MŁODZIEŻY W ROKU SZKOLNYM 2018/19  
PRIMARY SCHOOLS FOR CHILDREN AND YOUTH IN THE 2018/19 SCHOOL YEAR

WYSZCZEGÓLNIENIE SPECIFICATION	Szkoły Schools	Oddziały Sections	Uczniowie Pupils		
			ogółem total	z liczby ogółem of total number	
				kobiety females	klasa I grade 1
<b>WOJEWÓDZTWO VOIVODSHIP</b>	<b>775</b>	<b>10896</b>	<b>199099</b>	<b>96163</b>	<b>24602</b>
<b>PODREGION CHOJNICKI SUBREGION</b>	<b>102</b>	<b>1199</b>	<b>20783</b>	<b>10104</b>	<b>2437</b>
POWIATY: POWIATS:					
<b>Chojnicki</b> .....	<b>41</b>	<b>501</b>	<b>9126</b>	<b>4462</b>	<b>1115</b>
Gmina miejska:					
Urban gmina:					
Chojnice .....	8	188	3763	1829	456
Gminy miejsko-wiejskie:					
Urban-rural gminas:					
Brusy .....	12	95	1572	780	197
w tym miasto .....	2	34	787	393	84
of which city					
Czersk .....	10	117	2011	993	250
w tym miasto .....	4	72	1345	664	162
of which city					
Gminy wiejskie:					
Rural gminas:					
Chojnice .....	10	88	1541	738	179
Konarzyny .....	1	13	239	122	33
<b>Człuchowski</b> .....	<b>24</b>	<b>277</b>	<b>4563</b>	<b>2198</b>	<b>473</b>
Gmina miejska:					
Urban gmina:					
Człuchów .....	5	74	1271	606	150
Gminy miejsko-wiejskie:					
Urban-rural gminas:					
Czarne .....	4	49	687	332	66
w tym miasto .....	1	30	515	246	53
of which city					
Debrzno .....	5	52	803	377	73
w tym miasto .....	2	29	564	259	48
of which city					
Gminy wiejskie:					
Rural gminas:					
Człuchów .....	5	51	824	381	79
Koczala .....	1	12	235	115	27
Przechlewo .....	2	26	502	257	54
Rzeczzenica .....	2	13	241	130	24
<b>Kościerski</b> .....	<b>37</b>	<b>421</b>	<b>7094</b>	<b>3444</b>	<b>849</b>
Gmina miejska:					
Urban gmina:					
Kościerzyna .....	9	139	2571	1215	314
Gminy wiejskie:					
Rural gminas:					
Dziemiany .....	2	28	441	225	61
Karsin .....	3	36	581	290	78
Kościerzyna .....	9	85	1326	666	155
Liniewo .....	4	28	396	202	47
Lipusz .....	2	20	359	169	37
Nowa Karczma .....	4	46	809	408	89
Stara Kiszewa .....	4	39	611	269	68
<b>PODREGION GDAŃSKI SUBREGION</b>	<b>229</b>	<b>3264</b>	<b>59997</b>	<b>29102</b>	<b>7748</b>
POWIATY: POWIATS:					
<b>Gdański</b> .....	<b>44</b>	<b>616</b>	<b>12046</b>	<b>5902</b>	<b>1570</b>
Gmina miejska:					
Urban gmina:					
Pruszcz Gdański .....	7	159	3484	1684	415

TABL. 1 (49). SZKOŁY PODSTAWOWE DLA DZIECI I MŁODZIEŻY W ROKU SZKOLNYM 2018/19 (cd.)  
 PRIMARY SCHOOLS FOR CHILDREN AND YOUTH IN THE 2018/19 SCHOOL YEAR (cont.)

WYSZCZEGÓLNIENIE SPECIFICATION	Szkoły Schools	Oddziały Sections	Uczniowie Pupils		
			ogółem total	z liczby ogółem of total number	
				kobiety females	klasa I grade 1
<b>PODREGION GDAŃSKI (cd.):</b>					
<b>SUBREGION (cont.)</b>					
POWIATY (cd.):					
POWIATS (cont.):					
<b>Gdański (dok.) (cont.):</b>					
Gminy wiejskie:					
Rural gminas:					
Cedry Wielkie .....	4	34	558	294	70
Kolbudy .....	9	127	2520	1256	402
Pruszcz Gdański .....	8	129	2763	1347	347
Przywidz .....	4	36	481	238	40
Pszczółki .....	3	38	799	377	112
Suchy Dąb .....	3	23	331	164	46
Trąbki Wielkie .....	6	70	1110	542	138
<b>Kartuski .....</b>	<b>69</b>	<b>853</b>	<b>15385</b>	<b>7443</b>	<b>1964</b>
Gminy miejsko-wiejskie:					
Urban-rural gminas:					
Kartuzy .....	18	207	3663	1807	433
w tym miasto .....	6	87	1849	914	199
of which city					
Żukowo .....	15	227	4413	2095	584
w tym miasto .....	4	69	1134	496	135
of which city					
Gminy wiejskie:					
Rural gminas:					
Chmielno .....	5	47	790	382	111
Przodkowo .....	5	63	1017	502	139
Sierakowice .....	12	139	2408	1160	305
Somonino .....	4	55	1064	539	131
Stężycza .....	5	73	1489	705	193
Sulęczyño .....	5	42	541	253	68
<b>Nowodworski .....</b>	<b>15</b>	<b>174</b>	<b>2780</b>	<b>1339</b>	<b>329</b>
Gmina miejska:					
Urban gmina:					
Krynica Morska .....	1	8	68	33	12
Gmina miejsko-wiejska:					
Urban-rural gmina:					
Nowy Dwór Gdański	7	85	1428	689	160
w tym miasto .....	3	58	1034	476	114
of which city					
Gminy wiejskie:					
Rural gminas:					
Ostaszewo .....	1	11	200	93	23
Stegna .....	5	53	779	380	93
Sztutowo .....	1	17	305	144	41
<b>Pucki .....</b>	<b>34</b>	<b>478</b>	<b>8004</b>	<b>3870</b>	<b>1055</b>
Gminy miejskie:					
Urban gminas:					
Hel .....	1	12	219	104	26
Puck .....	4	73	1221	572	157
Gminy miejsko-wiejskie:					
Urban-rural gminas:					
Jastarnia .....	1	17	296	135	37
w tym miasto .....	1	17	296	135	37
of which city					
Władysławowo .....	5	71	1246	616	175
w tym miasto .....	2	45	831	410	113
of which city					
Gminy wiejskie:					
Rural gminas:					
Kosakowo .....	3	73	1416	696	214
Krokowa .....	5	65	996	447	127
Puck .....	15	167	2610	1300	319

TABLE 1 (49). SZKOŁY PODSTAWOWE DLA DZIECI I MŁODZIEŻY W ROKU SZKOLNYM 2018/19 (cd.)  
 PRIMARY SCHOOLS FOR CHILDREN AND YOUTH IN THE 2018/19 SCHOOL YEAR (cont.)

WYSZCZEGÓLNIENIE SPECIFICATION	Szkoły Schools	Oddziały Sections	Uczniowie Pupils		
			ogółem total	z liczby ogółem of total number	
				kobiety females	klasa I grade 1
<b>PODREGION GDAŃSKI (dok.): SUBREGION (cont.): POWIATY (dok.): POWIATS (cont.):</b>					
<b>Wejherowski .....</b>	<b>67</b>	<b>1143</b>	<b>21782</b>	<b>10548</b>	<b>2830</b>
Gminy miejskie: Urban gminas:					
Reda .....	7	128	2545	1241	372
Rumia .....	12	214	4442	2153	560
Wejherowo .....	10	261	4845	2390	591
Gminy wiejskie: Rural gminas:					
Choczewo .....	2	26	447	212	42
Gniewino .....	2	38	723	333	107
Linia .....	7	62	666	329	73
Luzino .....	6	98	1879	908	257
Łęczyce .....	5	71	1274	609	176
Szemud .....	9	113	2168	1033	282
Wejherowo .....	7	132	2793	1340	370
<b>PODREGION SŁUPSKI SUBREGION POWIATY: POWIATS:</b>	<b>127</b>	<b>1565</b>	<b>26775</b>	<b>12859</b>	<b>3273</b>
<b>Bytowski .....</b>	<b>39</b>	<b>434</b>	<b>6794</b>	<b>3262</b>	<b>824</b>
Gminy miejsko-wiejskie: Urban-rural gminas:					
Bytów .....	7	123	2319	1095	271
w tym miasto .....	4	97	1964	920	228
of which city					
Miastko .....	10	101	1508	719	162
w tym miasto .....	3	56	1056	501	112
of which city					
Gminy wiejskie: Rural gminas:					
Borzytucho .....	3	24	285	132	43
Czarna Dąbrówka .....	4	38	498	247	65
Kołczygłowy .....	2	21	341	173	52
Lipnica .....	3	32	435	206	52
Parchowo .....	2	21	318	139	44
Studzienice .....	3	27	381	213	56
Trzebielino .....	3	25	285	140	31
Tuchomie .....	2	22	424	198	48
<b>Lęborski .....</b>	<b>25</b>	<b>317</b>	<b>5613</b>	<b>2709</b>	<b>696</b>
Gminy miejskie: Urban gminas:					
Lębork .....	8	144	3199	1530	399
Łeba .....	1	17	291	136	35
Gminy wiejskie: Rural gminas:					
Cewice .....	7	63	740	360	96
Nowa Wieś Lęborska .....	6	61	985	482	117
Wicko .....	3	32	398	201	49
<b>Słupski .....</b>	<b>45</b>	<b>484</b>	<b>7710</b>	<b>3704</b>	<b>952</b>
Gmina miejska: Urban gmina:					
Ustka .....	5	75	1315	638	145
Gmina miejsko-wiejska: Urban-rural gmina:					
Kępice .....	6	55	714	341	88
w tym miasto .....	1	16	275	130	35
of which city					

TABL. 1 (49). SZKOŁY PODSTAWOWE DLA DZIECI I MŁODZIEŻY W ROKU SZKOLNYM 2018/19 (cd.)  
 PRIMARY SCHOOLS FOR CHILDREN AND YOUTH IN THE 2018/19 SCHOOL YEAR (cont.)

WYSZCZEGÓLNIENIE SPECIFICATION	Szkoły Schools	Oddziały Sections	Uczniowie Pupils		
			ogółem total	z liczby ogółem of total number	
				kobiety females	klasa I grade 1
<b>PODREGION SŁUPSKI (dok.):</b>					
<b>SUBREGION (cont.):</b>					
<b>POWIATY (dok.):</b>					
<b>POWIATY (cont.):</b>					
<b>Słupski (dok.) (cont.):</b>					
Gminy wiejskie:					
Rural gminas:					
Damnica .....	4	37	485	225	59
Dębница Kaszubska .....	4	43	760	364	89
Główny .....	5	51	776	369	95
Kobylnica .....	5	60	1004	484	120
Potęgowo .....	3	35	543	266	82
Słupsk .....	7	78	1448	695	194
Smoldzino .....	1	12	227	114	31
Ustka .....	5	38	438	208	49
<b>MIASTO NA PRAWACH POWIATU:</b>					
<b>CITY WITH POWIAT STATUS:</b>					
<b>Słupsk .....</b>	<b>18</b>	<b>330</b>	<b>6658</b>	<b>3184</b>	<b>801</b>
<b>PODREGION STARO- GARDZKI .....</b>	<b>151</b>	<b>2006</b>	<b>37508</b>	<b>18107</b>	<b>4523</b>
<b>SUBREGION</b>					
<b>POWIATY: POWIATY:</b>					
<b>Kwidzyński .....</b>	<b>29</b>	<b>380</b>	<b>7231</b>	<b>3520</b>	<b>869</b>
Gmina miejska:					
Urban gmina:					
Kwidzyn .....	8	156	3586	1769	447
Gmina miejsko-wiejska:					
Urban-rural gmina:					
Prabuty .....	4	59	1057	516	129
w tym miasto .....	1	36	752	366	101
of which city					
Gminy wiejskie:					
Rural gminas:					
Gardeja .....	6	53	752	359	71
Kwidzyn .....	6	47	743	346	87
Ryjewo .....	3	39	571	269	72
Sadlinki .....	2	26	522	261	63
<b>Malborski .....</b>	<b>20</b>	<b>274</b>	<b>5226</b>	<b>2445</b>	<b>617</b>
Gmina miejska:					
Urban gmina:					
Malbork .....	11	170	3342	1523	372
Gmina miejsko-wiejska:					
Urban-rural gmina:					
Nowy Staw .....	1	27	569	268	62
w tym miasto .....	1	27	569	268	62
of which city					
Gminy wiejskie:					
Rural gminas:					
Lichnowy .....	3	23	356	184	43
Malbork .....	2	18	318	164	55
Miłoradz .....	2	17	263	129	34
Stare Pole .....	1	19	378	177	51
<b>Starogardzki .....</b>	<b>47</b>	<b>618</b>	<b>11594</b>	<b>5647</b>	<b>1455</b>
Gminy miejskie:					
Urban gminas:					
Skórcz .....	1	18	349	175	46
Starogard Gdański .....	9	226	4507	2214	584
Gminy miejsko-wiejskie:					
Urban-rural gminas:					
Czarna Woda .....	1	14	265	137	38
w tym miasto .....	1	14	265	137	38
of which city					



TABL. 1 (49). SZKOŁY PODSTAWOWE DLA DZIECI I MŁODZIEŻY W ROKU SZKOLNYM 2018/19 (dok.)  
 PRIMARY SCHOOLS FOR CHILDREN AND YOUTH IN THE 2018/19 SCHOOL YEAR (cont.)

WYSZCZEGÓLNIENIE SPECIFICATION	Szkoły Schools	Oddziały Sections	Uczniowie Pupils		
			ogółem total	z liczby ogółem of total number	
				kobiety females	klasa I grade 1
<b>PODREGION STARO- GARDZKI (dok.):</b> <b>SUBREGION (cont.):</b> <b>POWIATY (dok.):</b> <b>POWIATS (cont.):</b> <b>Starogardzki (dok.) (cont.):</b> Gminy miejsko-wiejskie (dok.): Urban-rural gminas (cont.): Skarszewy ..... 8 81 1403 695 183 w tym miasto ..... 2 41 805 401 111 of which city Gminy wiejskie: Rural gminas: Bobowo ..... 1 15 303 150 37 Kaliska ..... 2 23 493 221 71 Lubichowo ..... 2 31 634 284 88 Osieczna ..... 2 17 236 124 18 Osiek ..... 1 10 170 75 19 Skórcz ..... 4 23 403 202 43 Smętowo Graniczne ..... 3 28 446 220 56 Starogard Gdański .... 8 70 1215 579 134 Zblewo ..... 5 62 1170 571 138 <b>Sztumski ..... 17 187 3214 1530 385</b> Gminy miejsko-wiejskie: Urban-rural gminas: Dzierżoń ..... 3 45 720 331 79 w tym miasto ..... 1 30 565 250 60 of which city Sztum ..... 7 76 1471 721 187 w tym miasto ..... 2 44 1021 511 141 of which city Gminy wiejskie: Rural gminas: Mikołajki Pomorskie ..... 2 22 367 164 27 Stary Dzierżoń ..... 2 17 264 136 24 Stary Targ ..... 3 27 392 178 68 <b>Tczewski ..... 38 547 10243 4965 1197</b> Gmina miejska: Urban gmina: Tczew ..... 15 290 5879 2836 684 Gminy miejsko-wiejskie: Urban-rural gminas: Gniew ..... 7 80 1223 605 127 w tym miasto ..... 2 31 644 307 85 of which city Pelplin ..... 7 79 1454 711 181 w tym miasto ..... 3 44 892 427 106 of which city Gminy wiejskie: Rural gminas: Morzeszczyn ..... 2 21 302 153 31 Subkowy ..... 2 25 466 226 55 Tczew ..... 5 52 919 434 119					
<b>PODREGION TRÓJMIEJSKI ..... 166 2863 54036 25991 6621</b> <b>SUBREGION MIASTA NA PRAWACH POWIATU: CITIES WITH POWIAT STATUS:</b> Gdańsk ..... 109 1860 34808 16690 4245 Gdynia ..... 46 871 17108 8284 2118 Sopot ..... 11 132 2120 1017 258					

Źródło: dane Ministerstwa Edukacji Narodowej.

Source: data of the Ministry of National Education.

TABL. 2 (50). GIMNAZJA DLA DZIECI I MŁODZIEŻY W ROKU SZKOLNYM 2018/19

LOWER SECONDARY SCHOOLS FOR CHILDREN AND YOUTH IN THE 2018/19 SCHOOL YEAR

WYSZCZEGÓLNIENIE SPECIFICATION	Szkoły Schools	Oddziały Sections	Uczniowie Students		Absolwenci <sup>a</sup> Graduates <sup>a</sup>	
			ogółem total	w tym kobiety of which females	ogółem total	w tym kobiety of which females
<b>WOJEWÓDZTWO VOIVODSHIP</b>	<b>115</b>	<b>1121</b>	<b>23079</b>	<b>11303</b>	<b>21970</b>	<b>10899</b>
<b>PODREGION CHOJNICKI SUBREGION</b>	<b>18</b>	<b>132</b>	<b>2485</b>	<b>1253</b>	<b>2479</b>	<b>1189</b>
POWIATY: POWIATS:						
<b>Chojnicki .....</b>	<b>5</b>	<b>55</b>	<b>1077</b>	<b>552</b>	<b>1035</b>	<b>491</b>
Gmina miejska:						
Urban gmina:						
Chojnice .....	2	25	485	238	445	204
Gminy miejsko-wiejskie:						
Urban-rural gminas:						
Brusy .....	-	7	148	79	151	75
w tym miasto .....	-	5	107	62	108	51
of which city						
Czersk .....	3	13	254	143	260	119
w tym miasto .....	1	9	178	98	191	80
of which city						
Gminy wiejskie:						
Rural gminas:						
Chojnice .....	-	9	162	74	153	78
Konarzyny .....	-	1	28	18	26	15
<b>Człuchowski .....</b>	<b>5</b>	<b>33</b>	<b>632</b>	<b>310</b>	<b>599</b>	<b>273</b>
Gmina miejska:						
Urban gmina:						
Człuchów .....	2	11	202	100	208	97
Gminy miejsko-wiejskie:						
Urban-rural gminas:						
Czarne .....	-	4	78	38	72	36
w tym miasto .....	-	4	78	38	72	36
of which city						
Debrzno .....	1	4	94	37	99	43
w tym miasto .....	1	4	94	37	99	43
of which city						
Gminy wiejskie:						
Rural gminas:						
Człuchów .....	1	8	140	72	109	45
Koczala .....	-	1	28	16	28	15
Przechlewo .....	-	3	54	26	60	27
Rzeczenica .....	1	2	36	21	23	10
<b>Kościerski .....</b>	<b>8</b>	<b>44</b>	<b>776</b>	<b>391</b>	<b>845</b>	<b>425</b>
Gmina miejska:						
Urban gmina:						
Kościerzyna .....	2	18	286	146	303	159
Gminy wiejskie:						
Rural gminas:						
Dziemiany .....	-	3	45	21	55	30
Karsin .....	-	4	74	38	74	36
Kościerzyna .....	4	6	126	64	147	66
Liniewo .....	-	2	40	22	38	24
Lipusz .....	1	2	41	17	50	21
Nowa Karczma .....	1	4	83	38	101	57
Stara Kiszewa .....	-	5	81	45	77	32
<b>PODREGION GDAŃSKI SUBREGION</b>	<b>24</b>	<b>310</b>	<b>6719</b>	<b>3306</b>	<b>6218</b>	<b>3142</b>
POWIATY: POWIATS:						
<b>Gdański .....</b>	<b>2</b>	<b>51</b>	<b>1159</b>	<b>566</b>	<b>1073</b>	<b>534</b>
Gmina miejska:						
Urban gmina:						
Pruszcz Gdański .....	-	13	340	175	307	155

a Z roku szkolnego 2017/18.

a From the 2017/18 school year.

TABL. 2 (50). GIMNAZJA DLA DZIECI I MŁODZIEŻY W ROKU SZKOLNYM 2018/19 (cd.)

LOWER SECONDARY SCHOOLS FOR CHILDREN AND YOUTH IN THE 2018/19 SCHOOL YEAR (cont.)

WYSZCZEGÓLNIENIE SPECIFICATION	Szkoły Schools	Oddziały Sections	Uczniowie Students		Absolwenci <sup>a</sup> Graduates <sup>a</sup>	
			ogółem total	w tym kobiety of which females	ogółem total	w tym kobiety of which females
<b>PODREGION GDAŃSKI (cd.):</b>						
<b>SUBREGION (cont.):</b>						
<b>POWIATY (cd.):</b>						
<b>POWIATS (cont.):</b>						
<b>Gdański (dok.) (cont.):</b>						
Gminy wiejskie:						
Rural gminas:						
Cedry Wielkie .....	-	3	64	31	70	35
Kolbudy .....	1	7	159	78	159	81
Pruszcz Gdański .....	-	12	282	138	238	113
Przywidz .....	-	3	57	22	64	27
Pszczółki .....	1	4	79	37	71	41
Suchy Dąb .....	-	2	29	13	40	17
Trąbki Wielkie .....	-	7	149	72	124	65
<b>Kartuski .....</b>	<b>11</b>	<b>82</b>	<b>1793</b>	<b>853</b>	<b>1641</b>	<b>825</b>
Gminy miejsko-wiejskie:						
Urban-rural gminas:						
Kartuzy .....	3	20	465	217	413	204
w tym miasto .....	2	15	348	166	278	138
of which city						
Żukowo .....	1	23	483	235	387	201
w tym miasto .....	1	12	227	115	205	113
of which city						
Gminy wiejskie:						
Rural gminas:						
Chmielno .....	-	4	88	49	87	43
Przodkowo .....	-	5	122	56	97	56
Sierakowice .....	1	14	283	121	292	144
Somonino .....	-	5	129	61	124	54
Stężycza .....	5	8	172	93	172	87
Sulęczyno .....	1	3	51	21	69	36
<b>Nowodworski .....</b>	<b>4</b>	<b>17</b>	<b>339</b>	<b>162</b>	<b>296</b>	<b>157</b>
Gmina miejska:						
Urban gmina:						
Krynica Morska .....	-	1	15	5	9	5
Gmina miejsko-wiejska:						
Urban-rural gmina:						
Nowy Dwór Gdański	4	9	190	90	163	91
w tym miasto .....	2	7	154	72	132	76
of which city						
Gminy wiejskie:						
Rural gminas:						
Ostaszewo .....	-	1	25	13	23	7
Stegna .....	-	4	82	43	79	39
Sztutowo .....	-	2	27	11	22	15
<b>Pucki .....</b>	<b>4</b>	<b>51</b>	<b>985</b>	<b>508</b>	<b>917</b>	<b>472</b>
Gminy miejskie:						
Urban gminas:						
Hel .....	1	2	33	20	21	7
Puck .....	2	10	177	95	171	79
Gminy miejsko-wiejskie:						
Urban-rural gminas:						
Jastarnia .....	-	3	52	28	35	18
w tym miasto .....	-	3	52	28	35	18
of which city						
Władysławowo .....	1	6	130	62	129	62
w tym miasto .....	1	6	130	62	129	62
of which city						
Gminy wiejskie:						
Rural gminas:						
Kosakowo .....	-	7	171	94	130	72
Krokowa .....	-	7	119	58	140	76
Puck .....	-	16	303	151	291	158

a Z roku szkolnego 2017/18.

a From the 2017/18 school year.

TABL. 2 (50). GIMNAZJA DLA DZIECI I MŁODZIEŻY W ROKU SZKOLNYM 2018/19 (cd.)

LOWER SECONDARY SCHOOLS FOR CHILDREN AND YOUTH IN THE 2018/19 SCHOOL YEAR (cont.)

WYSZCZEGÓLNIENIE SPECIFICATION	Szkoły Schools	Oddziały Sections	Uczniowie Students		Absolwenci <sup>a</sup> Graduates <sup>a</sup>	
			ogółem total	w tym kobiety of which females	ogółem total	w tym kobiety of which females
<b>PODREGION GDAŃSKI (dok.):</b>						
<b>SUBREGION (cont.):</b>						
<b>POWIATY (dok.):</b>						
<b>POWIATS (cont.):</b>						
<b>Wejherowski .....</b>	<b>3</b>	<b>109</b>	<b>2443</b>	<b>1217</b>	<b>2291</b>	<b>1154</b>
Gminy miejskie:						
Urban gminas:						
Reda .....	-	10	256	127	217	97
Rumia .....	-	21	488	240	478	250
Wejherowo .....	-	29	560	272	551	280
Gminy wiejskie:						
Rural gminas:						
Choczewo .....	-	3	49	26	50	26
Gniewino .....	2	5	99	50	85	47
Linia .....	-	4	82	45	88	47
Luzino .....	-	9	220	102	236	122
Łęczyce .....	-	7	143	73	125	58
Szemud .....	1	10	221	120	195	93
Wejherowo .....	-	11	325	162	266	134
<b>PODREGION SŁUPSKI SUBREGION</b>	<b>25</b>	<b>170</b>	<b>3197</b>	<b>1579</b>	<b>3175</b>	<b>1556</b>
<b>POWIATY: POWIATS:</b>						
<b>Bytowski .....</b>	<b>7</b>	<b>46</b>	<b>789</b>	<b>396</b>	<b>829</b>	<b>408</b>
Gminy miejsko-wiejskie:						
Urban-rural gminas:						
Bytów .....	2	16	278	151	305	147
w tym miasto .....	2	16	278	151	305	147
of which city						
Miastko .....	-	8	154	65	157	77
w tym miasto .....	-	6	120	51	130	63
of which city						
Gminy wiejskie:						
Rural gminas:						
Borzytuchom .....	1	2	32	15	28	15
Czarna Dąbrówka .....	-	3	49	25	62	37
Kołczygłowy .....	-	2	40	18	50	26
Lipnica .....	3	4	51	30	56	26
Parchowo .....	-	3	55	26	48	26
Studzienice .....	-	4	45	24	28	17
Trzebielino .....	-	2	33	13	31	14
Tuchomie .....	1	2	52	29	64	23
<b>Lęborski .....</b>	<b>3</b>	<b>35</b>	<b>684</b>	<b>317</b>	<b>684</b>	<b>345</b>
Gminy miejskie:						
Urban gminas:						
Lębork .....	2	20	414	185	398	199
Łeba .....	-	2	32	21	42	22
Gminy wiejskie:						
Rural gminas:						
Cewice .....	1	4	74	38	91	51
Nowa Wieś Lęborska .....	-	6	112	51	112	49
Wicko .....	-	3	52	22	41	24
<b>Słupski .....</b>	<b>8</b>	<b>50</b>	<b>872</b>	<b>443</b>	<b>825</b>	<b>406</b>
Gmina miejska:						
Urban gmina:						
Ustka .....	2	10	191	94	162	75
Gmina miejsko-wiejska:						
Urban-rural gmina:						
Kępice .....	1	6	76	47	78	42
w tym miasto .....	1	3	47	31	40	18
of which city						

a Z roku szkolnego 2017/18.

a From the 2017/18 school year.

TABL. 2 (50). GIMNAZJA DLA DZIECI I MŁODZIEŻY W ROKU SZKOLNYM 2018/19 (cd.)

LOWER SECONDARY SCHOOLS FOR CHILDREN AND YOUTH IN THE 2018/19 SCHOOL YEAR (cont.)

WYSZCZEGÓLNIENIE SPECIFICATION	Szkoły Schools	Oddziały Sections	Uczniowie Students		Absolwenci <sup>a</sup> Graduates <sup>a</sup>	
			ogółem total	w tym kobiety of which females	ogółem total	w tym kobiety of which females
<b>PODREGION SŁUPSKI (dok.):</b>						
<b>SUBREGION (cont.):</b>						
<b>POWIATY (dok.):</b>						
<b>POWIATS (cont.):</b>						
<b>Słupski (dok.) (cont.):</b>						
Gminy wiejskie:						
Rural gminas:						
Damnica .....	-	5	73	31	58	25
Dębica Kaszubska .....	4	5	83	46	82	39
Główczyce .....	1	6	91	48	83	45
Kobylnica .....	-	6	105	54	110	56
Potęgowo .....	-	4	69	31	74	35
Słupsk .....	-	6	128	68	129	69
Smoldzino .....	-	1	30	14	23	8
Ustka .....	-	1	26	10	26	12
<b>MIASTO NA PRAWACH POWIATU:</b>						
<b>CITY WITH POWIAT STATUS:</b>						
<b>Słupsk .....</b>	<b>7</b>	<b>39</b>	<b>852</b>	<b>423</b>	<b>837</b>	<b>397</b>
<b>PODREGION STARO- GARDZKI .....</b>	<b>26</b>	<b>217</b>	<b>4426</b>	<b>2161</b>	<b>4306</b>	<b>2155</b>
<b>SUBREGION</b>						
<b>POWIATY: POWIATS:</b>						
<b>Kwidzyński .....</b>	<b>5</b>	<b>44</b>	<b>890</b>	<b>430</b>	<b>863</b>	<b>419</b>
Gmina miejska:						
Urban gmina:						
Kwidzyn .....	4	22	466	228	458	218
Gmina miejsko-wiejska:						
Urban-rural gmina:						
Prabuty .....	-	6	111	47	128	68
w tym miasto .....	-	4	68	31	87	48
of which city						
Gminy wiejskie:						
Rural gminas:						
Gardeja .....	1	5	100	47	76	33
Kwidzyn .....	-	5	96	47	91	43
Ryjewo .....	-	3	59	32	65	35
Sadlinki .....	-	3	58	29	45	22
<b>Malborski .....</b>	<b>3</b>	<b>32</b>	<b>643</b>	<b>325</b>	<b>688</b>	<b>332</b>
Gmina miejska:						
Urban gmina:						
Malbork .....	3	21	430	220	455	210
Gmina miejsko-wiejska:						
Urban-rural gmina:						
Nowy Staw .....	-	3	63	32	79	48
w tym miasto .....	-	3	63	32	79	48
of which city						
Gminy wiejskie:						
Rural gminas:						
Lichnowy .....	-	2	46	21	34	19
Malbork .....	-	1	21	10	24	11
Miłoradz .....	-	2	36	19	36	13
Stare Pole .....	-	3	47	23	60	31
<b>Starogardzki .....</b>	<b>4</b>	<b>63</b>	<b>1402</b>	<b>659</b>	<b>1269</b>	<b>624</b>
Gminy miejskie:						
Urban gminas:						
Skórcz .....	-	2	40	24	42	18
Starogard Gdański .....	3	25	564	277	454	231
Gminy miejsko-wiejskie:						
Urban-rural gminas:						
Czarna Woda .....	-	1	26	14	29	11
w tym miasto .....	-	1	26	14	29	11
of which city						

a Z roku szkolnego 2017/18.

a From the 2017/18 school year.

TABL. 2 (50). GIMNAZJA DLA DZIECI I MŁODZIEŻY W ROKU SZKOLNYM 2018/19 (dok.)

LOWER SECONDARY SCHOOLS FOR CHILDREN AND YOUTH IN THE 2018/19 SCHOOL YEAR (cont.)

WYSZCZEGÓLNIENIE SPECIFICATION	Szkoły Schools	Oddziały Sections	Uczniowie Students		Absolwenci <sup>a</sup> Graduates <sup>a</sup>	
			ogółem total	w tym kobiety of which females	ogółem total	w tym kobiety of which females
<b>PODREGION STARO- GARDZKI (dok.):</b>						
<b>SUBREGION (cont.):</b>						
<b>POWIATY (dok.):</b>						
<b>POWIATY (cont.):</b>						
<b>Starogardzki (dok.) (cont.):</b>						
Gminy miejsko-wiejskie (dok.):						
Urban-rural gminas (cont.):						
Skarszewy .....	-	8	160	77	173	94
w tym miasto .....	-	5	111	54	133	72
of which city						
Gminy wiejskie:						
Rural gminas:						
Bobowo .....	-	2	49	26	28	15
Kaliska .....	-	2	57	36	54	23
Lubichowo .....	1	3	72	25	81	35
Osieczna .....	-	2	40	20	31	18
Osiek .....	-	1	26	12	22	9
Skórcz .....	-	2	48	16	39	19
Smętowo Graniczne	-	2	54	27	55	29
Starogard Gdański ....	-	6	149	52	124	53
Zblewo .....	-	7	117	53	137	69
<b>Sztumski .....</b>	<b>3</b>	<b>20</b>	<b>352</b>	<b>185</b>	<b>342</b>	<b>185</b>
Gminy miejsko-wiejskie:						
Urban-rural gminas:						
Dzierżoń .....	-	5	101	47	74	37
w tym miasto .....	-	5	101	47	74	37
of which city						
Sztum .....	1	8	135	71	138	76
w tym miasto .....	-	3	84	48	93	49
of which city						
Gminy wiejskie:						
Rural gminas:						
Mikołajki Pomorskie	1	3	36	24	58	30
Stary Dzierżoń .....	1	2	38	27	32	17
Stary Targ .....	-	2	42	16	40	25
<b>Tczewski .....</b>	<b>11</b>	<b>58</b>	<b>1139</b>	<b>562</b>	<b>1144</b>	<b>595</b>
Gmina miejska:						
Urban gmina:						
Tczew .....	3	32	669	335	628	334
Gminy miejsko-wiejskie:						
Urban-rural gminas:						
Gniew .....	1	5	118	55	147	75
w tym miasto .....	-	4	92	43	96	50
of which city						
Pelplin .....	5	12	156	88	173	95
w tym miasto .....	2	8	103	62	109	61
of which city						
Gminy wiejskie:						
Rural gminas:						
Morzeszczyn .....	-	2	46	20	39	18
Subkowy .....	1	3	57	24	67	33
Tczew .....	1	4	93	40	90	40
<b>PODREGION TRÓJMIEJSKI .....</b>	<b>22</b>	<b>292</b>	<b>6252</b>	<b>3004</b>	<b>5792</b>	<b>2857</b>
<b>SUBREGION MIASTA NA PRAWACH POWIATU:</b>						
<b>CITIES WITH POWIAT STATUS:</b>						
Gdańsk .....	12	184	3828	1829	3468	1730
Gdynia .....	9	96	2205	1069	2184	1056
Sopot .....	1	12	219	106	140	71

a Z roku szkolnego 2017/18.

Ź r ó d ł o: dane Ministerstwa Edukacji Narodowej.

a From the 2017/18 school year.

S o u r c e: data of the Ministry of National Education.

TABLE 3 (51). **BRANŻOWE SZKOŁY I STOPNIA <sup>1</sup> DLA MŁODZIEŻY ORAZ SZKOŁY SPECJALNE PRZYSPOSABIAJĄCE DO PRACY W ROKU SZKOLNYM 2018/19**

STAGE I SECTORAL VOCATIONAL SCHOOLS <sup>1</sup> FOR YOUTH AND SPECIAL JOB-TRAINING SCHOOLS IN THE 2018/19 SCHOOL YEAR

WYSZCZEGÓLNIENIE SPECIFICATION	Szkoly Schools	Oddziały Sections	Uczniowie Students			Absolwenci <sup>2</sup> Graduates <sup>2</sup>		
			ogółem total	z liczby ogółem of total number		ogółem total	w tym kobiety of which females	
				kobiety females	klasa I grade 1			
<b>WOJEWÓDZTWO VOIVODSHIP</b>	<b>a</b>	<b>95</b>	<b>644</b>	<b>11364</b>	<b>3845</b>	<b>4414</b>	<b>3353</b>	<b>1209</b>
	<b>b</b>	<b>27</b>	<b>106</b>	<b>685</b>	<b>298</b>	<b>193</b>	<b>142</b>	<b>69</b>
<b>Podregion chojnicki ..... Subregion</b>	<b>a</b>	<b>15</b>	<b>83</b>	<b>1778</b>	<b>577</b>	<b>658</b>	<b>568</b>	<b>201</b>
	<b>b</b>	<b>4</b>	<b>11</b>	<b>84</b>	<b>40</b>	<b>33</b>	<b>16</b>	<b>5</b>
Powiaty: Powiats:								
chojnicki .....	a	6	35	816	260	300	281	102
	b	2	6	43	20	17	8	2
człuchowski .....	a	4	18	303	113	116	88	33
	b	1	2	17	7	3	5	2
kościerski .....	a	5	30	659	204	242	199	66
	b	1	3	24	13	13	3	1
<b>Podregion gdański ..... Subregion</b>	<b>a</b>	<b>21</b>	<b>151</b>	<b>3259</b>	<b>1154</b>	<b>1223</b>	<b>1005</b>	<b>346</b>
	<b>b</b>	<b>5</b>	<b>24</b>	<b>164</b>	<b>73</b>	<b>48</b>	<b>30</b>	<b>14</b>
Powiaty: Powiats:								
gdański .....	a	3	18	202	94	84	52	28
kartuski .....	a	6	46	1276	456	451	412	128
	b	2	5	33	17	5	8	5
nowodworski .....	a	2	6	122	41	48	58	19
	b	1	3	22	9	7	4	2
pucki .....	a	2	16	356	109	130	82	32
	b	1	5	35	16	6	5	1
wejherowski .....	a	8	65	1303	454	510	401	139
	b	1	11	74	31	30	13	6
<b>Podregion słupski ..... Subregion</b>	<b>a</b>	<b>18</b>	<b>197</b>	<b>1914</b>	<b>610</b>	<b>710</b>	<b>596</b>	<b>237</b>
	<b>b</b>	<b>5</b>	<b>20</b>	<b>132</b>	<b>56</b>	<b>34</b>	<b>32</b>	<b>18</b>
Powiaty: Powiats:								
bytowski .....	a	4	99	645	233	216	232	103
	b	2	6	50	15	11	10	4
łębski .....	a	3	17	483	138	179	161	58
	b	1	3	22	8	7	5	2
słupski .....	b	1	3	19	10	5	5	4
Miasto na prawach powiatu: City with powiat status:								
Słupsk .....	a	11	81	786	239	315	203	76
	b	1	8	41	23	11	12	8
<b>Podregion starogardzki ..... Subregion</b>	<b>a</b>	<b>23</b>	<b>117</b>	<b>2722</b>	<b>1031</b>	<b>1116</b>	<b>766</b>	<b>296</b>
	<b>b</b>	<b>7</b>	<b>24</b>	<b>162</b>	<b>63</b>	<b>50</b>	<b>26</b>	<b>11</b>
Powiaty: Powiats:								
kwidzyński .....	a	5	23	582	258	269	182	81
	b	1	5	34	8	11	8	2
malborski .....	a	2	14	309	139	134	90	38
	b	1	5	30	12	14	5	3
starogardzki .....	a	5	34	836	300	300	224	88
	b	1	4	31	14	9	2	-
sztumski .....	a	3	11	182	74	77	70	22
	b	2	4	22	12	4	5	3
tczewski .....	a	8	35	813	260	336	200	67
	b	2	6	45	17	12	6	3
<b>Podregion trójmiejski ... Subregion</b>	<b>a</b>	<b>18</b>	<b>96</b>	<b>1691</b>	<b>473</b>	<b>707</b>	<b>418</b>	<b>129</b>
	<b>b</b>	<b>6</b>	<b>27</b>	<b>143</b>	<b>66</b>	<b>28</b>	<b>38</b>	<b>21</b>
Miasta na prawach powiatu: Cities with powiat status:								
Gdańsk .....	a	11	69	1065	326	434	269	93
	b	3	18	84	35	16	21	12
Gdynia .....	a	7	27	626	147	273	149	36
	b	2	8	50	26	9	13	8
Sopot .....	b	1	1	9	5	3	4	1

<sup>1</sup> Łącznie z oddziałami zasadniczych szkół zawodowych. <sup>2</sup> Absolwenci zasadniczych szkół zawodowych z roku szkolnego 2017/18.

Źródło: dane Ministerstwa Edukacji Narodowej.

<sup>1</sup> Including basic vocational school sections. <sup>2</sup> Graduates of basic vocational schools from the 2017/18 school year.

Source: data of the Ministry of National Education.

TABLE 4 (52). LICEA OGÓLNOKSZTAŁCĄCE DLA MŁODZIEŻY W ROKU SZKOLNYM 2018/19  
GENERAL SECONDARY SCHOOLS FOR YOUTH IN THE 2018/19 SCHOOL YEAR

WYSZCZEGÓLNIENIE SPECIFICATION	Szkoły Schools	Oddziały Sections	Uczniowie Students			Absolwenci <sup>a</sup> Graduates <sup>a</sup>	
			ogółem total	z liczby ogółem of total number		ogółem total	w tym kobiety of which females
				kobiety females	klasa I 1st grade		
<b>WOJEWÓDZTWO ..... VOIVODSHIP</b>	<b>143</b>	<b>1105</b>	<b>28569</b>	<b>17634</b>	<b>9794</b>	<b>8886</b>	<b>5378</b>
<b>Podregion chojnicki ..... Subregion</b>	<b>14</b>	<b>91</b>	<b>2539</b>	<b>1676</b>	<b>843</b>	<b>873</b>	<b>583</b>
Powiaty: Powiats:							
chojnicki .....	8	49	1398	942	433	515	352
człuchowski .....	4	21	477	271	174	140	83
kościerski .....	2	21	664	463	236	218	148
<b>Podregion gdański ..... Subregion</b>	<b>22</b>	<b>177</b>	<b>4582</b>	<b>2954</b>	<b>1592</b>	<b>1437</b>	<b>905</b>
Powiaty: Powiats:							
gdański .....	2	17	461	287	141	155	96
kartuski .....	5	41	1159	770	406	385	254
nowodworski .....	1	7	197	124	44	77	40
pucki .....	5	31	696	413	244	205	112
wejherowski .....	9	81	2069	1360	757	615	403
<b>Podregion słupski ..... Subregion</b>	<b>27</b>	<b>138</b>	<b>3401</b>	<b>2214</b>	<b>1121</b>	<b>1077</b>	<b>681</b>
Powiaty: Powiats:							
bytowski .....	4	22	583	365	180	205	119
łęborski .....	5	27	730	517	247	241	162
słupski .....	2	4	72	26	27	13	8
Miasto na prawach powiatu: City with powiat status:							
Słupsk .....	16	85	2016	1306	667	618	392
<b>Podregion starogardzki .... Subregion</b>	<b>21</b>	<b>167</b>	<b>4531</b>	<b>2906</b>	<b>1490</b>	<b>1429</b>	<b>887</b>
Powiaty: Powiats:							
kwidziński .....	4	31	853	541	276	269	164
malborski .....	4	41	1129	737	369	415	241
starogardzki .....	4	38	1044	716	356	333	216
sztumski .....	2	8	199	118	60	56	30
tczewski .....	7	49	1306	794	429	356	236
<b>Podregion trójmiejski ..... Subregion</b>	<b>59</b>	<b>532</b>	<b>13516</b>	<b>7884</b>	<b>4748</b>	<b>4070</b>	<b>2322</b>
Miasta na prawach powiatu: Cities with powiat status:							
Gdańsk .....	36	320	7683	4475	2677	2342	1368
Gdynia .....	17	171	4805	2789	1722	1411	765
Sopot .....	6	41	1028	620	349	317	189

a Z roku szkolnego 2017/18.

Źródło: dane Ministerstwa Edukacji Narodowej.

a From the 2017/18 school year.

Source: data of the Ministry of National Education.



TABLE 5 (53). **TECHNIKA I OGÓLNOKSZTAŁCĄCE SZKOŁY ARTYSTYCZNE <sup>1</sup> DLA MŁODZIEŻY W ROKU SZKOLNYM 2018/19**

TECHNICAL SECONDARY SCHOOLS AND GENERAL ART SCHOOLS <sup>1</sup> FOR YOUTH IN THE 2018/19 SCHOOL YEAR

WYSZCZEGÓLNIENIE SPECIFICATION a – ogółem total b – w tym ogólnokształcące szkoły artystyczne of which general art schools	Szkoły Schools	Oddziały Sections	Uczniowie Students			Absolwenci <sup>2</sup> Graduates <sup>2</sup>		
			ogółem total	z liczby ogółem of total number		ogółem total	w tym kobiety of which females	
				kobiety females	klasa I grade 1			
<b>WOJEWÓDZTWO VOIVODSHIP</b>	<b>a</b>	<b>115</b>	<b>1301</b>	<b>30918</b>	<b>13478</b>	<b>8978</b>	<b>6438</b>	<b>2873</b>
	<b>b</b>	<b>8</b>	<b>56</b>	<b>812</b>	<b>673</b>	<b>189</b>	<b>93</b>	<b>69</b>
<b>Podregion chojnicki .... Subregion</b>	<b>a</b>	<b>19</b>	<b>146</b>	<b>3805</b>	<b>1819</b>	<b>1142</b>	<b>779</b>	<b>357</b>
Powiaty: Powiats:								
chojnicki .....	a	7	70	1941	863	562	387	159
człuchowski .....	a	9	31	573	289	191	127	58
kościerski .....	a	3	45	1291	667	389	265	140
<b>Podregion gdański .... Subregion</b>	<b>a</b>	<b>19</b>	<b>222</b>	<b>5367</b>	<b>2379</b>	<b>1668</b>	<b>1029</b>	<b>486</b>
Powiaty: Powiats:								
gdański .....	a	2	24	417	186	118	85	46
kartuski .....	a	6	63	1636	797	444	348	192
nowodworski .....	a	1	9	226	100	77	60	25
pucki .....	a	4	30	672	270	207	145	70
wejherowski .....	a	6	96	2416	1026	822	391	153
<b>Podregion słupski .... Subregion</b>	<b>a</b>	<b>21</b>	<b>255</b>	<b>5847</b>	<b>2659</b>	<b>1604</b>	<b>1227</b>	<b>605</b>
	<b>b</b>	<b>2</b>	<b>15</b>	<b>127</b>	<b>110</b>	<b>52</b>	<b>9</b>	<b>7</b>
Powiaty: Powiats:								
bytowski .....	a	4	52	1072	511	291	239	116
łęborski .....	a	3	44	1271	552	359	296	131
słupski .....	a	2	13	304	98	78	72	20
Miasto na prawach powiatu: City with powiat status:								
Słupsk .....	a	12	146	3200	1498	876	620	338
	b	2	15	127	110	52	9	7
<b>Podregion starogardzki Subregion</b>	<b>a</b>	<b>21</b>	<b>241</b>	<b>6071</b>	<b>2735</b>	<b>1657</b>	<b>1413</b>	<b>661</b>
Powiaty: Powiats:								
kwidzyński .....	a	4	34	962	383	266	206	88
malborski .....	a	2	38	902	357	234	162	60
starogardzki .....	a	6	77	2036	969	555	531	270
sztumski .....	a	3	22	473	188	139	124	56
tczewski .....	a	6	70	1698	838	463	390	187
<b>Podregion trójmiejski Subregion</b>	<b>a</b>	<b>35</b>	<b>438</b>	<b>9828</b>	<b>3886</b>	<b>2907</b>	<b>1990</b>	<b>764</b>
	<b>b</b>	<b>6</b>	<b>41</b>	<b>685</b>	<b>563</b>	<b>137</b>	<b>84</b>	<b>62</b>
Miasta na prawach powiatu: Cities with powiat status:								
Gdańsk .....	a	19	292	6261	2382	1924	1180	427
	b	4	27	378	296	64	31	17
Gdynia .....	a	15	126	3225	1338	885	696	270
	b	2	14	307	267	73	53	45
Sopot .....	a	1	20	342	166	98	114	67

1 Dające uprawnienia zawodowe. 2 Z roku szkolnego 2017/18.

Źródło: dane Ministerstwa Edukacji Narodowej.

1 Leading to professional certification. 2 From the 2017/18 school year.

Source: data of the Ministry of National Education.

TABL. 6 (54). SZKOŁY POLICEALNE W ROKU SZKOLNYM 2018/19  
POST-SECONDARY SCHOOLS IN THE 2018/19 SCHOOL YEAR

WYSZCZEGÓLNIENIE SPECIFICATION	Szkoły Schools	Oddziały Sections	Uczniowie Students		Absolwenci <sup>a</sup> Graduates <sup>a</sup>	
			ogółem total	w tym kobiety of which females	ogółem total	w tym kobiety of which females
<b>WOJEWÓDZTWO VOIVODSHIP</b>	<b>128</b>	<b>720</b>	<b>13534</b>	<b>9483</b>	<b>3557</b>	<b>2801</b>
<b>Podregion chojnicki .... Subregion</b>	<b>12</b>	<b>49</b>	<b>824</b>	<b>693</b>	<b>241</b>	<b>215</b>
Powiaty: Powiats:						
chojnicki .....	9	23	482	404	111	98
człuchowski .....	1	7	84	65	23	21
kościerski .....	2	19	258	224	107	96
<b>Podregion gdański .....</b>	<b>10</b>	<b>38</b>	<b>630</b>	<b>513</b>	<b>293</b>	<b>244</b>
<b>Subregion</b>						
Powiaty: Powiats:						
gdański .....	3	9	146	129	76	61
kartuski .....	1	6	125	88	38	27
pucki .....	1	2	53	32	20	14
wejherowski .....	5	21	306	264	159	142
<b>Podregion słupski .....</b>	<b>19</b>	<b>111</b>	<b>1584</b>	<b>1046</b>	<b>538</b>	<b>414</b>
<b>Subregion</b>						
Powiat: Powiat:						
łęborski .....	3	20	217	181	79	62
Miasto na prawach powiatu: City with powiat status:						
Słupsk .....	16	91	1367	865	459	352
<b>Podregion starogardzki</b>	<b>22</b>	<b>90</b>	<b>1757</b>	<b>1322</b>	<b>374</b>	<b>306</b>
<b>Subregion</b>						
Powiaty: Powiats:						
kwidzyński .....	3	21	421	288	80	56
malborski .....	-	-	-	-	25	20
starogardzki .....	12	41	895	650	173	146
sztumski .....	1	9	171	152	38	34
tczewski .....	6	19	270	232	58	50
<b>Podregion trójmiejski</b>	<b>65</b>	<b>432</b>	<b>8739</b>	<b>5909</b>	<b>2111</b>	<b>1622</b>
<b>Subregion</b>						
Miasta na prawach powiatu: Cities with powiat status:						
Gdańsk .....	44	314	6257	4208	1415	1109
Gdynia .....	19	112	2378	1622	677	495
Sopot .....	2	6	104	79	19	18

a Z roku szkolnego 2017/18.

Źródło: dane Ministerstwa Edukacji Narodowej.

a From the 2017/18 school year.

Source: data of the Ministry of National Education.

TABL. 7 (55). UCZĄCY SIĘ JĘZYKÓW OBCYCH W SZKOŁACH PODSTAWOWYCH I GIMNAZJACH DLA DZIECI I MŁODZIEŻY W ROKU SZKOLNYM 2018/19

PUPILS AND STUDENTS LEARNING FOREIGN LANGUAGES IN PRIMARY SCHOOLS AND LOWER SECONDARY SCHOOLS FOR CHILDREN AND YOUTH IN THE 2018/19 SCHOOL YEAR

WYSZCZEGÓLNIENIE SPECIFICATION	Szkoły podstawowe Primary schools			Gimnazja Lower secondary schools			
	nauczanie obowiązkowe compulsory education of						
	angielskiego English	niemieckiego German	innego other	angielskiego English	niemieckiego German	francuskiego French	innego other
<b>OGÓŁEM</b>							
TOTAL							
<b>WOJEWÓDZTWO VOIVODSHIP</b>	<b>196256</b>	<b>41357</b>	<b>5514</b>	<b>21879</b>	<b>17825</b>	<b>786</b>	<b>1840</b>
<b>Podregion chojnicki .... Subregion</b>	<b>20285</b>	<b>4334</b>	<b>121</b>	<b>2342</b>	<b>2064</b>	<b>-</b>	<b>21</b>
Powiaty: Powiats:							
chojnicki .....	8967	2203	-	1025	963	-	-
człuchowski .....	4333	757	121	585	489	-	21
kościerski .....	6985	1374	-	732	612	-	-
<b>Podregion gdański .....</b>	<b>59581</b>	<b>12664</b>	<b>890</b>	<b>6622</b>	<b>5711</b>	<b>82</b>	<b>134</b>
<b>Subregion</b>							
Powiaty: Powiats:							
gdański .....	12010	1742	308	1156	844	-	18
kartuski .....	15322	3453	143	1768	1584	82	55
nowodworski .....	2756	756	7	330	320	-	7
pucki .....	7933	1697	251	976	816	-	-
wejherowski .....	21560	5016	181	2392	2147	-	54
<b>Podregion słupski .....</b>	<b>26178</b>	<b>6363</b>	<b>81</b>	<b>3097</b>	<b>2759</b>	<b>7</b>	<b>68</b>
<b>Subregion</b>							
Powiaty: Powiats:							
bytowski .....	6501	1540	-	749	634	-	-
łęborski .....	5569	1263	-	662	635	-	-
słupski .....	7597	2113	-	864	849	-	1
Miasto na prawach powiatu: City with powiat status:							
Słupsk .....	6511	1447	81	822	641	7	67
<b>Podregion starogardzki Subregion</b>	<b>36753</b>	<b>7391</b>	<b>1380</b>	<b>4143</b>	<b>3206</b>	<b>73</b>	<b>440</b>
Powiaty: Powiats:							
kwidzyński .....	7142	1437	384	871	592	30	170
malborski .....	5170	908	517	549	351	-	132
starogardzki .....	11534	2039	19	1348	1116	-	-
sztumski .....	3142	653	49	335	239	-	99
tczewski .....	9765	2354	411	1040	908	43	39
<b>Podregion trójmiejski Subregion</b>	<b>53459</b>	<b>10605</b>	<b>3042</b>	<b>5675</b>	<b>4085</b>	<b>624</b>	<b>1177</b>
Miasta na prawach powiatu: Cities with powiat status:							
Gdańsk .....	34354	6901	2111	3481	2442	182	958
Gdynia .....	17005	2935	875	1978	1476	431	185
Sopot .....	2100	769	56	216	167	11	34

TABL. 7 (55). UCZĄCY SIĘ JĘZYKÓW OBCYCH W SZKOŁACH PODSTAWOWYCH I GIMNAZJACH DLA DZIECI I MŁODZIEŻY W ROKU SZKOLNYM 2018/19 (dok.)

PUPILS AND STUDENTS LEARNING FOREIGN LANGUAGES IN PRIMARY SCHOOLS AND LOWER SECONDARY SCHOOLS FOR CHILDREN AND YOUTH IN THE 2018/19 SCHOOL YEAR (cont.)

WYSZCZEGÓLNIENIE SPECIFICATION	Szkoły podstawowe Primary schools			Gimnazja Lower secondary schools			
	nauczanie obowiązkowe compulsory education of						
	angielskiego English	niemieckiego German	innego other	angielskiego English	niemieckiego German	francuskiego French	innego other
<b>W % OGÓŁU UCZNIÓW W SZKOŁACH</b>							
IN % OF TOTAL PUPILS AND STUDENTS IN SCHOOLS							
<b>WOJEWÓDZTWO VOIVODSHIP</b>	<b>98,6</b>	<b>20,8</b>	<b>2,8</b>	<b>94,8</b>	<b>77,2</b>	<b>3,4</b>	<b>8,0</b>
<b>Podregion chojnicki .... Subregion</b>	<b>97,6</b>	<b>20,9</b>	<b>0,6</b>	<b>94,2</b>	<b>83,1</b>	<b>-</b>	<b>0,8</b>
Powiaty: Powiats:							
chojnicki .....	98,3	24,1	-	95,2	89,4	-	-
człuchowski .....	95,0	16,6	2,7	92,6	77,4	-	3,3
kościerski .....	98,5	19,4	-	94,3	78,9	-	-
<b>Podregion gdański .....</b>	<b>99,3</b>	<b>21,1</b>	<b>1,5</b>	<b>98,6</b>	<b>85,0</b>	<b>1,2</b>	<b>2,0</b>
<b>Subregion</b>							
Powiaty: Powiats:							
gdański .....	99,7	14,5	2,6	99,7	72,8	-	1,6
kartuski .....	99,6	22,4	0,9	98,6	88,3	4,6	3,1
nowodworski .....	99,1	27,2	0,3	97,3	94,4	-	2,1
pucki .....	99,1	21,2	3,1	99,1	82,8	-	-
wejherowski .....	99,0	23,0	0,8	97,9	87,9	-	2,2
<b>Podregion słupski .....</b>	<b>97,8</b>	<b>23,8</b>	<b>0,3</b>	<b>96,9</b>	<b>86,3</b>	<b>0,2</b>	<b>2,1</b>
<b>Subregion</b>							
Powiaty: Powiats:							
bytowski .....	95,7	22,7	-	94,9	80,4	-	-
łęborski .....	99,2	22,5	-	96,8	92,8	-	-
słupski .....	98,5	27,4	-	99,1	97,4	-	0,1
Miasto na prawach powiatu: City with powiat status:							
Słupsk .....	97,8	21,7	1,2	96,5	75,2	0,8	7,9
<b>Podregion starogardzki</b>	<b>98,0</b>	<b>19,7</b>	<b>3,7</b>	<b>93,6</b>	<b>72,4</b>	<b>1,6</b>	<b>9,9</b>
<b>Subregion</b>							
Powiaty: Powiats:							
kwidzyński .....	98,8	19,9	5,3	97,9	66,5	3,4	19,1
malborski .....	98,9	17,4	9,9	85,4	54,6	-	20,5
starogardzki .....	99,5	17,6	0,2	96,1	79,6	-	-
sztumski .....	97,8	20,3	1,5	95,2	67,9	-	28,1
tczewski .....	95,3	23,0	4,0	91,3	79,7	3,8	3,4
<b>Podregion trójmiejski</b>	<b>98,9</b>	<b>19,6</b>	<b>5,6</b>	<b>90,8</b>	<b>65,3</b>	<b>10,0</b>	<b>18,8</b>
<b>Subregion</b>							
Miasta na prawach powiatu: Cities with powiat status:							
Gdańsk .....	98,7	19,8	6,1	90,9	63,8	4,8	25,0
Gdynia .....	99,4	17,2	5,1	89,0	66,9	19,5	8,4
Sopot .....	99,1	36,3	2,6	98,6	76,3	5,0	15,5

Źródło: dane Ministerstwa Edukacji Narodowej.

Source: data of the Ministry of National Education.

TABLE 8 (56). **UCZĄCY SIĘ JEZYKÓW OBCYCH W SZKOŁACH PONADGIMNAZJALNYCH I PONADPODSTAWOWYCH<sup>a</sup> DLA MŁODZIEŻY ORAZ POLICEALNYCH<sup>b</sup> W ROKU SZKOLNYM 2018/19**

STUDENTS LEARNING FOREIGN LANGUAGES IN UPPER SECONDARY AND POST-PRIMARY SCHOOLS<sup>a</sup> FOR YOUTH AND IN POST-SECONDARY SCHOOLS<sup>b</sup> IN THE 2018/19 SCHOOL YEAR

WYSZCZEGÓLNIENIE SPECIFICATION	Nauczanie obowiązkowe Compulsory education of				
	angielskiego English	niemieckiego German	francuskiego French	rosyjskiego Russian	innego other
<b>O G Ó Ł E M</b>					
<b>TOTAL</b>					
<b>WOJEWÓDZTWO VOIVODSHIP</b>	<b>74027</b>	<b>43928</b>	<b>3613</b>	<b>5157</b>	<b>6164</b>
<b>Podregion chojnicki .... Subregion</b>	<b>7728</b>	<b>6513</b>	<b>219</b>	<b>134</b>	<b>74</b>
Powiaty: Powiats:					
chojnicki .....	4265	3409	95	1	-
człuchowski .....	1020	995	-	33	74
kościerski .....	2443	2109	124	100	-
<b>Podregion gdański ..... Subregion</b>	<b>13033</b>	<b>7370</b>	<b>368</b>	<b>768</b>	<b>546</b>
Powiaty: Powiats:					
gdański .....	1051	848	-	-	94
kartuski .....	3989	1723	142	168	80
nowodworski .....	432	510	-	-	26
pucki .....	1775	1028	-	262	73
wejherowski .....	5786	3261	226	338	273
<b>Podregion słupski ..... Subregion</b>	<b>11601</b>	<b>8628</b>	<b>170</b>	<b>345</b>	<b>589</b>
Powiaty: Powiats:					
bytowski .....	1916	1895	-	6	-
łęborski .....	2571	2032	-	30	85
słupski .....	376	300	-	72	-
Miasto na prawach powiatu: City with powiat status:					
Słupsk .....	6738	4401	170	237	504
<b>Podregion starogardzki ..... Subregion</b>	<b>12214</b>	<b>7154</b>	<b>435</b>	<b>1717</b>	<b>1813</b>
Powiaty: Powiats:					
kwidziński .....	2275	1113	278	454	158
malborski .....	2175	1150	-	253	904
starogardzki .....	3414	1958	78	463	173
sztumski .....	800	536	-	22	118
tczewski .....	3550	2397	79	525	460
<b>Podregion trójmiejski ..... Subregion</b>	<b>29451</b>	<b>14263</b>	<b>2421</b>	<b>2193</b>	<b>3142</b>
Miasta na prawach powiatu: Cities with powiat status:					
Gdańsk .....	18007	8882	1307	1530	1743
Gdynia .....	10074	4587	828	649	812
Sopot .....	1370	794	286	14	587

a Branżowe szkoły I stopnia (bez szkół specjalnych przysposabiających do pracy), licea ogólnokształcące, technika, ogólnokształcące szkoły artystyczne dające uprawnienia zawodowe. b Bez kolegiów pracowników służb społecznych.

a Stage I sectoral vocational schools (excluding special job-training schools), general secondary schools, technical secondary schools, general art schools leading to professional certification. b Excluding colleges of social work.

TABL. 8 (56). UCZĄCY SIĘ JEZYKÓW OBCYCH W SZKOŁACH PONADGIMNAZJALNYCH I PONADPODSTAWOWYCH <sup>a</sup>  
DLA MŁODZIEŻY ORAZ POLICEALNYCH <sup>b</sup> W ROKU SZKOLNYM 2018/19 (dok.)

STUDENTS LEARNING FOREIGN LANGUAGES IN UPPER SECONDARY AND POST-PRIMARY SCHOOLS <sup>a</sup>  
FOR YOUTH AND IN POST-SECONDARY SCHOOLS <sup>b</sup> IN THE 2018/19 SCHOOL YEAR (cont.)

WYSZCZEGÓLNIENIE SPECIFICATION	Nauczanie obowiązkowe Compulsory education of				
	angielskiego English	niemieckiego German	francuskiego French	rosyjskiego Russian	innego other
W % OGÓŁU UCZNIÓW W SZKOŁACH IN % OF TOTAL STUDENTS IN SCHOOLS					
<b>WOJEWÓDZTWO VOIVODSHIP</b>	<b>87,7</b>	<b>52,1</b>	<b>4,3</b>	<b>6,1</b>	<b>7,3</b>
<b>Podregion chojnicki .... Subregion</b>	<b>86,4</b>	<b>72,8</b>	<b>2,4</b>	<b>1,5</b>	<b>0,8</b>
Powiaty: Powiats:					
chojnicki .....	92,0	73,5	2,0	0,0	-
człuchowski .....	71,0	69,2	-	2,3	5,1
kościerski .....	85,1	73,4	4,3	3,5	-
<b>Podregion gdański ..... Subregion</b>	<b>94,2</b>	<b>53,3</b>	<b>2,7</b>	<b>5,5</b>	<b>3,9</b>
Powiaty: Powiats:					
gdański .....	85,7	69,2	-	-	7,7
kartuski .....	95,1	41,4	3,4	4,0	1,9
nowodworski .....	79,3	93,6	-	-	4,8
pucki .....	99,9	57,9	-	14,7	4,1
wejherowski .....	94,9	53,5	3,7	5,5	4,5
<b>Podregion słupski ..... Subregion</b>	<b>91,0</b>	<b>67,7</b>	<b>1,3</b>	<b>2,7</b>	<b>4,6</b>
Powiaty: Powiats:					
bytowski .....	83,3	82,4	-	0,3	-
łęborski .....	95,2	75,2	-	1,1	3,1
słupski .....	100,0	79,8	-	19,1	-
Miasto na prawach powiatu: City with powiat status:					
Słupsk .....	91,4	59,7	2,3	3,2	6,8
<b>Podregion starogardzki Subregion</b>	<b>81,0</b>	<b>47,4</b>	<b>2,9</b>	<b>11,4</b>	<b>12,0</b>
Powiaty: Powiats:					
kwidzyński .....	80,7	39,5	9,9	16,1	5,6
malborski .....	92,9	49,1	-	10,8	38,6
starogardzki .....	71,0	40,7	1,6	9,6	3,6
sztumski .....	78,0	52,3	-	2,1	11,5
tczewski .....	86,9	58,6	1,9	12,8	11,3
<b>Podregion trójmiejski Subregion</b>	<b>87,2</b>	<b>42,2</b>	<b>7,2</b>	<b>6,5</b>	<b>9,3</b>
Miasta na prawach powiatu: Cities with powiat status:					
Gdańsk .....	84,7	41,8	6,1	7,2	8,2
Gdynia .....	91,3	41,6	7,5	5,9	7,4
Sopot .....	92,9	53,9	19,4	0,9	39,8

<sup>a</sup> Branżowe szkoły I stopnia (bez specjalnych przysposabiających do pracy), licea ogólnokształcące, technika, ogólnokształcące szkoły artystyczne dające uprawnienia zawodowe. <sup>b</sup> Bez kolegów pracowników służb społecznych.

Ź r ó d ł o: dane Ministerstwa Edukacji Narodowej.

<sup>a</sup> Stage I sectoral vocational schools (excluding special job-training schools), general secondary schools, technical secondary schools, general art schools leading to professional certification. <sup>b</sup> Excluding colleges of social work.

S o u r c e: data of the Ministry of National Education.

TABLE 9 (57). SZKOŁY DLA DOROSŁYCH W ROKU SZKOLNYM 2018/19  
SCHOOLS FOR ADULTS IN THE 2018/19 SCHOOL YEAR

WYSZCZEGÓLNIENIE SPECIFICATION	Szkoły Schools	Oddziały Sections	Uczniowie Students			Absolwenci <sup>1</sup> Graduates <sup>1</sup>	
			ogółem total	z liczby ogółem of total number		ogółem total	w tym kobiety of which females
				kobiety females	klasa I grade 1		
<b>WOJEWÓDZTWO VOIVODSHIP</b>	<b>a</b>	<b>6</b>	<b>9</b>	<b>154</b>	<b>64</b>	-	-
	<b>b</b>	<b>2</b>	<b>7</b>	<b>107</b>	<b>33</b>	-	<b>43</b>
	<b>c</b>	<b>79</b>	<b>353</b>	<b>9794</b>	<b>4553</b>	<b>2551</b>	<b>1440</b>
<b>Podregion chojnicki .... Subregion</b>	<b>c</b>	<b>12</b>	<b>44</b>	<b>984</b>	<b>480</b>	<b>254</b>	<b>279</b>
Powiaty: Powiats:							
chojnicki .....	c	7	25	523	264	126	131
człuchowski .....	c	2	9	143	62	68	47
kościerski .....	c	3	10	318	154	60	101
<b>Podregion gdański ..... Subregion</b>	<b>b</b>	<b>1</b>	<b>1</b>	<b>13</b>	<b>6</b>	-	<b>12</b>
	<b>c</b>	<b>13</b>	<b>55</b>	<b>1362</b>	<b>683</b>	<b>226</b>	<b>443</b>
Powiaty: Powiats:							
gdański .....	c	1	3	116	69	29	33
kartuski .....	c	4	13	370	169	32	134
pucki .....	b	1	1	13	6	-	12
	c	2	10	238	126	51	70
wejherowski .....	c	6	29	638	319	114	206
<b>Podregion słupski ..... Subregion</b>	<b>a</b>	<b>2</b>	<b>2</b>	<b>2</b>	<b>1</b>	-	-
	<b>b</b>	-	<b>2</b>	<b>9</b>	<b>2</b>	-	<b>3</b>
	<b>c</b>	<b>13</b>	<b>53</b>	<b>1453</b>	<b>618</b>	<b>363</b>	<b>420</b>
Powiaty: Powiats:							
bytowski .....	c	1	5	145	77	14	34
łęborski .....	c	4	13	309	172	77	129
słupski .....	c	1	1	19	6	-	-
Miasto na prawach powiatu: City with powiat status:							
Słupsk .....	a	2	2	2	1	-	-
	b	-	2	9	2	-	3
	c	7	34	980	363	272	257
<b>Podregion starogardzki Subregion</b>	<b>b</b>	-	-	-	-	-	<b>9</b>
	<b>c</b>	<b>17</b>	<b>54</b>	<b>1793</b>	<b>891</b>	<b>421</b>	<b>603</b>
Powiaty: Powiats:							
kwidzyński .....	c	1	6	395	210	108	108
malborski .....	c	2	8	200	119	42	60
starogardzki .....	c	7	22	817	375	177	288
sztumski .....	b	-	-	-	-	-	9
	b	2	2	36	11	-	21
tczewski .....	c	5	16	345	176	94	126
<b>Podregion trójmiejski Subregion</b>	<b>a</b>	<b>4</b>	<b>7</b>	<b>152</b>	<b>63</b>	-	-
	<b>b</b>	<b>1</b>	<b>4</b>	<b>85</b>	<b>25</b>	-	<b>19</b>
	<b>c</b>	<b>24</b>	<b>147</b>	<b>4202</b>	<b>1881</b>	<b>1287</b>	<b>1116</b>
Miasta na prawach powiatu: Cities with powiat status:							
Gdańsk .....	a	3	5	91	25	-	-
	b	1	4	85	25	-	19
	c	18	106	2780	1192	930	721
Gdynia .....	a	1	2	61	38	-	-
	c	5	35	1265	625	330	314
Sopot .....	c	1	6	157	64	27	81

1 Z roku szkolnego 2017/18.

Źródło: dane Ministerstwa Edukacji Narodowej.

1 From the 2017/18 school year.

Source: data of the Ministry of National Education.

TABL. 10 (58). WYCHOWANIE PRZEDSZKOLNE <sup>a</sup> W ROKU SZKOLNYM 2018/19PRE-PRIMARY EDUCATION <sup>a</sup> IN THE 2018/19 SCHOOL YEAR

WYSZCZEGÓLNIENIE SPECIFICATION	Placówki Establishments		Miejsca w przed- szkolach Places in nursery schools	Oddziały Sections		Dzieci Children	
	ogółem total	w tym przed- szkola of which nursery schools		ogółem total	w tym w przed- szkolach of which in nursery schools	ogółem total	w tym w przed- szkolach of which in nursery schools
<b>WOJEWÓDZTWO VOIVODSHIP</b>	<b>1469</b>	<b>779</b>	<b>71582</b>	<b>4484</b>	<b>3206</b>	<b>89540</b>	<b>66516</b>
<b>PODREGION CHOJNICKI SUBREGION</b>	<b>157</b>	<b>71</b>	<b>6425</b>	<b>416</b>	<b>290</b>	<b>8288</b>	<b>5987</b>
POWIATY: POWIATS:							
<b>Chojnicki</b> .....	<b>64</b>	<b>25</b>	<b>2736</b>	<b>176</b>	<b>122</b>	<b>3549</b>	<b>2511</b>
Gmina miejska: Urban gmina:							
Chojnice .....	16	14	1701	80	73	1698	1538
Gminy miejsko-wiejskie: Urban-rural gminas:							
Brusy .....	18	2	248	30	11	609	246
w tym miasto .....	4	2	248	16	11	365	246
of which city							
Czersk .....	12	5	620	36	28	698	578
w tym miasto .....	4	3	477	23	22	468	449
of which city							
Gminy wiejskie: Rural gminas:							
Chojnice .....	16	3	92	26	7	467	87
Konarzyny .....	2	1	75	4	3	77	62
<b>Człuchowski</b> .....	<b>36</b>	<b>17</b>	<b>1271</b>	<b>84</b>	<b>57</b>	<b>1710</b>	<b>1241</b>
Gmina miejska: Urban gmina:							
Człuchów .....	9	7	487	27	24	529	489
Gminy miejsko-wiejskie: Urban-rural gminas:							
Czarne .....	5	1	225	13	9	288	216
w tym miasto .....	2	1	225	10	9	232	216
of which city							
Debrzno .....	5	1	125	11	5	227	119
w tym miasto .....	2	1	125	7	5	165	119
of which city							
Gminy wiejskie: Rural gminas:							
Człuchów .....	9	3	115	17	6	296	120
Koczala .....	1	1	75	3	3	72	72
Przechlewo .....	3	1	125	7	5	174	125
Rzeczzenica .....	4	3	119	6	5	124	100
<b>Kościerski</b> .....	<b>57</b>	<b>29</b>	<b>2418</b>	<b>156</b>	<b>111</b>	<b>3029</b>	<b>2235</b>
Gmina miejska: Urban gmina:							
Kościerzyna .....	15	12	1239	64	58	1234	1130
Gminy wiejskie: Rural gminas:							
Dziemiany .....	2	1	122	9	8	178	155
Karsin .....	7	3	172	12	7	240	156
Kościerzyna .....	14	6	493	29	20	514	378
Liniewo .....	5	2	97	9	4	157	82
Lipusz .....	2	2	112	7	7	162	162
Nowa Karczma .....	6	2	58	12	2	259	47
Stara Kiszewa .....	6	1	125	14	5	285	125
<b>PODREGION GDAŃSKI SUBREGION</b>	<b>451</b>	<b>222</b>	<b>18970</b>	<b>1357</b>	<b>836</b>	<b>26557</b>	<b>16492</b>
POWIATY: POWIATS:							
<b>Gdański</b> .....	<b>90</b>	<b>46</b>	<b>4149</b>	<b>284</b>	<b>182</b>	<b>5737</b>	<b>3866</b>
Gmina miejska: Urban gmina:							
Pruszcz Gdański .....	16	7	967	76	41	1598	953

<sup>a</sup> Przedszkola, oddziały przedszkolne w szkołach podstawowych, zespoły wychowania przedszkolnego i punkty przedszkolne.

<sup>a</sup> Nursery schools, pre-primary sections in primary schools, pre-primary education units and pre-primary centres.



TABL. 10 (58). WYCHOWANIE PRZEDSZKOLNE <sup>a</sup> W ROKU SZKOLNYM 2018/19 (cd.)PRE-PRIMARY EDUCATION <sup>a</sup> IN THE 2018/19 SCHOOL YEAR (cont.)

WYSZCZEGÓLNIENIE SPECIFICATION	Placówki Establishments		Miejsca w przed- szkolach Places in nursery schools	Oddziały Sections		Dzieci Children	
	ogółem total	w tym przed- szkola of which nursery schools		ogółem total	w tym przed- szkolach of which in nursery schools	ogółem total	w tym przed- szkolach of which in nursery schools
<b>PODREGION GDAŃSKI (cd.):</b>							
<b>SUBREGION (cont.):</b>							
<b>POWIATY (cd.):</b>							
<b>POWIATY (cont.):</b>							
<b>Gdański (dok.) (cont.):</b>							
Gminy wiejskie:							
Rural gminas:							
Cedry Wielkie .....	6	1	100	10	4	208	95
Kolbudy .....	18	11	793	47	36	937	729
Pruszcz Gdański .....	29	21	1830	96	79	1942	1632
Przywidz .....	5	1	50	10	1	164	16
Pszczółki .....	6	3	286	19	13	391	275
Suchy Dąb .....	3	1	25	11	4	195	68
Trąbki Wielkie .....	7	1	98	15	4	302	98
<b>Kartuski .....</b>	<b>121</b>	<b>48</b>	<b>4343</b>	<b>357</b>	<b>186</b>	<b>7060</b>	<b>3629</b>
Gminy miejsko-wiejskie:							
Urban-rural gminas:							
Kartuzy .....	28	10	946	85	40	1673	792
w tym miasto .....	8	4	463	34	19	738	422
of which city							
Żukowo .....	37	18	1692	114	71	2121	1263
w tym miasto .....	6	4	473	26	19	500	352
of which city							
Gminy wiejskie:							
Rural gminas:							
Chmielno .....	7	2	215	22	9	394	184
Przodkowo .....	7	2	240	20	10	418	190
Sierakowice .....	17	4	468	51	21	1105	450
Somonino .....	7	3	186	21	10	449	184
Stężycza .....	12	6	400	31	16	629	371
Sulęcyno .....	6	3	196	13	9	271	195
<b>Nowodworski .....</b>	<b>19</b>	<b>11</b>	<b>1015</b>	<b>59</b>	<b>45</b>	<b>1135</b>	<b>898</b>
Gmina miejska:							
Urban gmina:							
Krynica Morska .....	1	-	x	2	-	22	-
Gmina miejsko-wiejska:							
Urban-rural gmina:							
Nowy Dwór Gdański .....	11	7	547	31	26	616	506
w tym miasto .....	6	5	422	23	21	439	391
of which city							
Gminy wiejskie:							
Rural gminas:							
Ostaszewo .....	1	1	125	5	5	89	89
Stegna .....	5	2	218	16	9	292	187
Sztutowo .....	1	1	125	5	5	116	116
<b>Pucki .....</b>	<b>71</b>	<b>39</b>	<b>2512</b>	<b>171</b>	<b>116</b>	<b>3222</b>	<b>2136</b>
Gminy miejskie:							
Urban gminas:							
Hel .....	1	1	100	4	4	82	82
Puck .....	6	6	557	25	25	486	486
Gminy miejsko-wiejskie:							
Urban-rural gminas:							
Jastarnia .....	2	1	35	4	1	95	35
w tym miasto .....	2	1	35	4	1	95	35
of which city							
Władysławowo .....	11	3	175	26	8	508	158
w tym miasto .....	6	2	120	16	5	314	103
of which city							
Gminy wiejskie:							
Rural gminas:							
Kosakowo .....	16	13	776	41	35	733	614
Krokowa .....	10	2	125	20	6	364	105
Puck .....	25	13	744	51	37	954	656

<sup>a</sup> Przedszkola, oddziały przedszkolne w szkołach podstawowych, zespoły wychowania przedszkolnego i punkty przedszkolne.

<sup>a</sup> Nursery schools, pre-primary sections in primary schools, pre-primary education units and pre-primary centres.

TABL. 10 (58). WYCHOWANIE PRZEDSZKOLNE <sup>a</sup> W ROKU SZKOLNYM 2018/19 (cd.)PRE-PRIMARY EDUCATION <sup>a</sup> IN THE 2018/19 SCHOOL YEAR (cont.)

WYSZCZEGÓLNIENIE SPECIFICATION	Placówki Establishments		Miejsca w przed- szkolach Places in nursery schools	Oddziały Sections		Dzieci Children	
	ogółem total	w tym przed- szkola of which nursery schools		ogółem total	w tym w przed- szkolach of which in nursery schools	ogółem total	w tym w przed- szkolach of which in nursery schools
<b>PODREGION GDAŃSKI (dok.): SUBREGION (cont.):</b>							
<b>POWIATY (dok.): POWIATS (cont.):</b>							
<b>Wejherowski .....</b>	<b>150</b>	<b>78</b>	<b>6951</b>	<b>486</b>	<b>307</b>	<b>9403</b>	<b>5963</b>
Gminy miejskie: Urban gminas:							
Reda .....	20	12	1127	76	58	1333	1010
Rumia .....	33	18	1784	106	70	2216	1532
Wejherowo .....	34	20	1904	117	87	2087	1535
Gminy wiejskie: Rural gminas:							
Choczewo .....	6	4	176	10	5	198	98
Gniewino .....	5	1	48	11	2	244	48
Linia .....	6	-	x	12	-	199	-
Luzino .....	10	5	282	40	13	730	244
Łęczycze .....	9	6	483	24	20	494	429
Szemud .....	13	6	640	42	29	883	598
Wejherowo .....	14	6	507	48	23	1019	469
<b>PODREGION SŁUPSKI SUBREGION</b>	<b>201</b>	<b>104</b>	<b>9599</b>	<b>609</b>	<b>432</b>	<b>11954</b>	<b>9065</b>
<b>POWIATY: POWIATS:</b>							
<b>Bytowski .....</b>	<b>51</b>	<b>20</b>	<b>2087</b>	<b>164</b>	<b>96</b>	<b>3130</b>	<b>1972</b>
Gminy miejsko-wiejskie: Urban-rural gminas:							
Bytów .....	14	10	1074	61	51	1193	1017
w tym miasto .....	9	9	864	40	40	818	818
of which city							
Miastko .....	12	3	363	33	14	660	328
w tym miasto .....	6	3	363	20	14	444	328
of which city							
Gminy wiejskie: Rural gminas:							
Borzytuchom .....	3	1	120	9	7	131	120
Czarna Dąbrówka .....	4	-	x	12	-	230	-
Kołczygłowy .....	2	1	95	5	4	110	99
Lipnica .....	3	3	185	10	10	184	184
Parchowo .....	2	1	150	9	6	169	125
Studzienice .....	3	-	x	10	-	150	-
Trzebielino .....	5	-	x	7	-	132	-
Tuchomie .....	3	1	100	8	4	171	99
<b>Łęborski .....</b>	<b>41</b>	<b>26</b>	<b>2225</b>	<b>121</b>	<b>99</b>	<b>2480</b>	<b>2093</b>
Gminy miejskie: Urban gminas:							
Łębork .....	15	11	1293	60	54	1359	1257
Łeba .....	6	5	97	8	6	116	66
Gminy wiejskie: Rural gminas:							
Cewice .....	8	4	272	17	12	324	250
Nowa Wieś Łęborska .....	7	4	431	27	21	501	387
Wicko .....	5	2	132	9	6	180	133
<b>Słupski .....</b>	<b>66</b>	<b>27</b>	<b>2238</b>	<b>169</b>	<b>101</b>	<b>3049</b>	<b>1979</b>
Gmina miejska: Urban gmina:							
Ustka .....	6	5	542	25	23	557	523

<sup>a</sup> Przedszkola, oddziały przedszkolne w szkołach podstawowych, zespoły wychowania przedszkolnego i punkty przedszkolne.

<sup>a</sup> Nursery schools, pre-primary sections in primary schools, pre-primary education units and pre-primary centres.

TABL. 10 (58). WYCHOWANIE PRZEDSZKOLNE <sup>a</sup> W ROKU SZKOLNYM 2018/19 (cd.)PRE-PRIMARY EDUCATION <sup>a</sup> IN THE 2018/19 SCHOOL YEAR (cont.)

WYSZCZEGÓLNIENIE SPECIFICATION	Placówki Establishments		Miejsca w przed- szkolach Places in nursery schools	Oddziały Sections		Dzieci Children	
	ogółem total	w tym przed- szkola of which nursery schools		ogółem total	w tym przed- szkolach of which in nursery schools	ogółem total	w tym przed- szkolach of which in nursery schools
<b>PODREGION SŁUPSKI (dok.):</b>							
<b>SUBREGION (cont.):</b>							
<b>POWIATY (dok.):</b>							
<b>POWIATS (cont.):</b>							
<b>Słupski (dok.) (cont.):</b>							
Gmina miejsko-wiejska:							
Urban-rural gmina:							
Kepice .....	7	2	145	18	7	244	122
w tym miasto .....	2	1	75	5	3	95	65
of which city							
Gminy wiejskie:							
Rural gminas:							
Damnica .....	3	1	98	8	4	150	75
Dębica Kaszubska .....	4	4	420	18	18	342	342
Główny .....	8	3	169	15	9	246	152
Kobylnica .....	10	5	245	26	14	426	204
Potęgowo .....	4	1	70	14	3	247	69
Słupsk .....	16	5	431	33	19	667	410
Smoldzino .....	1	1	118	4	4	82	82
Ustka .....	7	-	x	8	-	88	-
<b>MIASTO NA PRAWACH POWIATU:</b>							
<b>CITY WITH POWIAT STATUS:</b>							
<b>Słupsk .....</b>	<b>43</b>	<b>31</b>	<b>3049</b>	<b>155</b>	<b>136</b>	<b>3295</b>	<b>3021</b>
<b>PODREGION STARO- GARDZKI .....</b>	<b>213</b>	<b>113</b>	<b>12285</b>	<b>715</b>	<b>532</b>	<b>14985</b>	<b>11831</b>
<b>SUBREGION</b>							
<b>POWIATY: POWIATS:</b>							
<b>Kwidziński .....</b>	<b>36</b>	<b>20</b>	<b>2489</b>	<b>120</b>	<b>95</b>	<b>2876</b>	<b>2433</b>
Gmina miejska:							
Urban gmina:							
Kwidzyn .....	11	10	1554	58	56	1495	1474
Gmina miejsko-wiejska:							
Urban-rural gmina:							
Prabuty .....	5	2	326	14	10	372	311
w tym miasto .....	2	2	326	10	10	311	311
of which city							
Gminy wiejskie:							
Rural gminas:							
Gardeja .....	7	2	180	14	8	268	169
Kwidzyn .....	7	3	191	16	10	366	240
Ryjewo .....	4	2	109	11	6	202	110
Sadlinki .....	2	1	129	7	5	173	129
<b>Malborski .....</b>	<b>32</b>	<b>15</b>	<b>1704</b>	<b>93</b>	<b>64</b>	<b>2128</b>	<b>1570</b>
Gmina miejska:							
Urban gmina:							
Malbork .....	22	12	1342	63	49	1477	1232
Gmina miejsko-wiejska:							
Urban-rural gmina:							
Nowy Staw .....	2	1	138	9	6	203	138
w tym miasto .....	2	1	138	9	6	203	138
of which city							

<sup>a</sup> Przedszkola, oddziały przedszkolne w szkołach podstawowych, zespoły wychowania przedszkolnego i punkty przedszkolne.

<sup>a</sup> Nursery schools, pre-primary sections in primary schools, pre-primary education units and pre-primary centres.

TABL. 10 (58). WYCHOWANIE PRZEDSZKOLNE <sup>a</sup> W ROKU SZKOLNYM 2018/19 (cd.)PRE-PRIMARY EDUCATION <sup>a</sup> IN THE 2018/19 SCHOOL YEAR (cont.)

WYSZCZEGÓLNIENIE SPECIFICATION	Placówki Establishments		Miejsca w przed- szkolach Places in nursery schools	Oddziały Sections		Dzieci Children	
	ogółem total	w tym przed- szkola of which nursery schools		ogółem total	w tym w przed- szkolach of which in nursery schools	ogółem total	w tym w przed- szkolach of which in nursery schools
<b>PODREGION STARO- GARDZKI (cd.):</b>							
<b>SUBREGION (cont.):</b>							
POWIATY (cd.):							
POWIATY (cont.):							
<b>Malborski (dok.) (cont.):</b>							
Gminy wiejskie:							
Rural gminas:							
Lichnowy .....	3	-	x	5	-	102	-
Malbork .....	2	-	x	5	-	120	-
Miloradz .....	2	1	75	5	3	77	51
Stare Pole .....	1	1	149	6	6	149	149
<b>Starogardzki .....</b>	<b>66</b>	<b>31</b>	<b>3475</b>	<b>235</b>	<b>164</b>	<b>4620</b>	<b>3494</b>
Gminy miejskie:							
Urban gminas:							
Skórcz .....	3	2	114	9	7	155	125
Starogard Gdański ....	19	15	1683	93	85	1879	1741
Gminy miejsko-wiejskie:							
Urban-rural gminas:							
Czarna Woda .....	1	1	110	5	5	106	106
w tym miasto .....	1	1	110	5	5	106	106
of which city							
Skarszewy .....	8	2	475	31	19	612	465
w tym miasto .....	3	2	475	23	19	490	465
of which city							
Gminy wiejskie:							
Rural gminas:							
Bobowo .....	2	1	120	6	5	126	108
Kaliska .....	3	2	178	10	9	186	178
Lubichowo .....	4	1	175	10	7	229	170
Osieczna .....	3	2	75	4	3	79	70
Osiek .....	1	-	x	3	-	49	-
Skórcz .....	3	-	x	6	-	108	-
Smętowo Graniczne	3	1	104	8	5	153	96
Starogard Gdański ....	10	2	157	29	7	500	154
Zblewo .....	6	2	284	21	12	438	281
<b>Sztumski .....</b>	<b>18</b>	<b>10</b>	<b>1039</b>	<b>58</b>	<b>48</b>	<b>1214</b>	<b>1029</b>
Gminy miejsko-wiejskie:							
Urban-rural gminas:							
Dzierżoń .....	2	1	165	11	10	243	222
w tym miasto .....	1	1	165	10	10	222	222
of which city							
Sztum .....	8	5	599	30	27	615	569
w tym miasto .....	3	2	427	18	17	429	410
of which city							
Gminy wiejskie:							
Rural gminas:							
Mikołajki Pomorskie	1	1	125	5	5	124	124
Stary Dzierżoń .....	2	1	50	4	2	92	49
Stary Targ .....	5	2	100	8	4	140	65
<b>Tczewski .....</b>	<b>61</b>	<b>37</b>	<b>3578</b>	<b>209</b>	<b>161</b>	<b>4147</b>	<b>3305</b>
Gmina miejska:							
Urban gmina:							
Tczew .....	35	24	2247	121	102	2422	2059

<sup>a</sup> Przedszkola, oddziały przedszkolne w szkołach podstawowych, zespoły wychowania przedszkolnego i punkty przedszkolne.

<sup>a</sup> Nursery schools, pre-primary sections in primary schools, pre-primary education units and pre-primary centres.

TABL. 10 (58). **WYCHOWANIE PRZEDSZKOLNE<sup>a</sup> W ROKU SZKOLNYM 2018/19 (dok.)**PRE-PRIMARY EDUCATION<sup>a</sup> IN THE 2018/19 SCHOOL YEAR (cont.)

WYSZCZEGÓLNIENIE SPECIFICATION	Placówki Establishments		Miejsca w przed- szkolach Places in nursery schools	Oddziały Sections		Dzieci Children	
	ogółem total	w tym przed- szkola of which nursery schools		ogółem total	w tym przed- szkolach of which in nursery schools	ogółem total	w tym przed- szkolach of which in nursery schools
<b>PODREGION STARO- GARDZKI (dok.):</b>							
<b>SUBREGION (cont.):</b>							
<b>POWIATY (dok.):</b>							
<b>POWIAT (cont.):</b>							
<b>Tczewski (dok.) (cont.):</b>							
Gminy miejsko-wiejskie: Urban-rural gminas:							
Gniew .....	7	3	345	27	17	458	356
w tym miasto .....	2	2	220	12	12	240	240
of which city							
Pelplin .....	6	5	602	27	26	557	541
w tym miasto .....	2	2	370	15	15	342	342
of which city							
Gminy wiejskie: Rural gminas:							
Morzeszczyn .....	3	1	75	6	3	114	75
Subkowy .....	2	2	165	7	7	152	152
Tczew .....	8	2	144	21	6	444	122
<b>PODREGION TRÓJMIEJSKI .....</b>	<b>447</b>	<b>269</b>	<b>24303</b>	<b>1387</b>	<b>1116</b>	<b>27756</b>	<b>23141</b>
<b>SUBREGION</b>							
<b>MIASTA NA PRAWACH POWIATU:</b>							
<b>CITIES WITH POWIAT STATUS:</b>							
<b>Gdańsk .....</b>	<b>291</b>	<b>179</b>	<b>15831</b>	<b>906</b>	<b>744</b>	<b>17976</b>	<b>15091</b>
<b>Gdynia .....</b>	<b>139</b>	<b>77</b>	<b>7463</b>	<b>429</b>	<b>327</b>	<b>8768</b>	<b>7131</b>
<b>Sopot .....</b>	<b>17</b>	<b>13</b>	<b>1009</b>	<b>52</b>	<b>45</b>	<b>1012</b>	<b>919</b>

a Przedszkola, oddziały przedszkolne w szkołach podstawowych, zespoły wychowania przedszkolnego i punkty przedszkolne.

Ź r ó d ł o: dane Ministerstwa Edukacji Narodowej.

a Nursery schools, pre-primary sections in primary schools, pre-primary education units and pre-primary centres.

S o u r c e: data of the Ministry of National Education.

## DZIAŁ VIII OCHRONA ZDROWIA I POMOC SPOŁECZNA

### Uwagi ogólne

1. Dane o ochronie zdrowia podaje się łącznie z danymi o placówkach podległych resortom obrony narodowej, spraw wewnętrznych i administracji oraz do 2011 r. – Agencji Bezpieczeństwa Wewnętrznego; z wyłączeniem ochrony zdrowia w zakładach karnych.

2. Podstawę prezentowanych w dziale danych o ochronie zdrowia stanowią:

1) ustawa z dnia 15 kwietnia 2011 r. o działalności leczniczej (tekst jednolity Dz. U. 2018 poz. 2190, z późniejszymi zmianami), która zastąpiła ustawę o zakładach opieki zdrowotnej. Ustawa określa m.in. zasady wykonywania działalności leczniczej oraz zasady funkcjonowania podmiotów wykonujących działalność leczniczą.

Prezentowane w dziale dane dotyczą podmiotów wykonujących działalność leczniczą w zakresie:

a) ambulatoryjnej opieki zdrowotnej (przychodnie łącznie z: ośrodkami zdrowia, poradniami, ambulatoriami i izbami chorych oraz zakładami badań diagnostycznych i medycznymi laboratoriami diagnostycznymi),

b) stacjonarnej opieki zdrowotnej (szpitale – ogólne, psychiatryczne i uzdrowiskowe oraz ośrodki leczenia odwykowego, ośrodki rehabilitacyjne dla narkomanów, regionalne ośrodki psychiatrii sądowej, zakłady opiekuńczo-lecznicze i pielęgnacyjno-opiekuńcze, hospicja, sanatoria i od 2014 r. oddziały opieki paliatywnej).

Na mocy wymienionej ustawy działalność leczniczą może być też wykonywana przez praktyki zawodowe (indywidualne lub grupowe) lekarzy, lekarzy dentyistów oraz pielęgniarzek lub położnych;

2) ustawa z dnia 15 lipca 2011 r. o zawodach pielęgniarstwa i położnictwa (tekst jednolity Dz. U. 2019 poz. 576, z późniejszymi zmianami);

3) ustawa z dnia 5 grudnia 1996 r. o zawodach lekarza i lekarza dentyisty (tekst jednolity Dz. U. 2019 poz. 537, z późniejszymi zmianami);

4) ustawa z dnia 27 sierpnia 2004 r. o świadczeniach opieki zdrowotnej finansowanych ze środków publicznych (tekst jednolity Dz. U. 2019 poz. 1373, z późniejszymi zmianami), która reguluje warunki udzielania i zakres świadczeń zdrowotnych, zasady i tryb ich finansowania oraz działalność Narodowego Funduszu Zdrowia (NFZ);

## CHAPTER VIII HEALTH CARE AND SOCIAL WELFARE

### General notes

1. Data concerning health care are given including health care units subordinated to the Ministry of National Defence, the Ministry of the Interior and Administration and until 2011 – the Internal Security Agency; excluding health care in prisons.

2. Data regarding the health care presented in this chapter are based on:

1) the Law on Health Care Activities, dated 15th April 2011 (uniform text Journal of Laws 2018 item 2190, with later amendments), replacing the Law on Care Health Facilities. The law specifies, among others, the rules of performing health care activities and the functioning of health care entities.

Data presented in the chapter concern the entities performing health care activities in the following areas:

a) out-patient health care (out-patients departments including: health centres, clinics, ambulatory departments and infirmaries, diagnostic facilities and medical diagnostic laboratories),

b) in-patient health care (hospitals – general, psychiatric and health resorts as well as detoxification centres, addiction recovery centres, regional centres of forensic psychiatry, chronic medical care homes, nursing homes, hospices, sanatoria and since 2014 palliative care wards).

Under that law, health care activity can be carried out also by professional practices (individual or group) of doctors, dentists and nurses or midwives;

2) the Law on the Nursing and Midwiving Professions, dated 15th July 2011 (uniform text Journal of Laws 2019 item 576, with later amendments);

3) the Law on the Occupations of Doctor and Dentist, dated 5th December 1996 (uniform text Journal of Laws 2019 item 537, with later amendments);

4) the Law on Health Care Services Financed from Public Funds, dated 27th August 2004 (uniform text Journal of Laws 2019 item 1373, with later amendments), governing the provision conditions and the scope of health services, the rules and the method of their financing and the activities of the National Health Fund;

5) ustawa z dnia 6 września 2001 r. prawo farmaceutyczne (tekst jednolity Dz. U. 2019 poz. 499, z późniejszymi zmianami).

**3. Porady udzielone przez lekarzy i lekarzy dentyistów** w zakresie ambulatoryjnej opieki zdrowotnej podano łącznie z badaniami profilaktycznymi oraz z poradami lekarskimi udzielonymi w izbach przyjęć szpitali ogólnych i orzeczeniami wojskowych komisji lekarskich.

**4. Dane o stacjonarnej opiece zdrowotnej** nie obejmują opieki dziennej (dotyczy szpitali, łóżek i leczonych).

Dane o **łóżkach w szpitalach ogólnych** do 2007 r. nie obejmują miejsc (łóżek i inkubatorów) dla noworodków.

**5. Dane o aptekach ogólnodostępnych** nie obejmują aptek działających w strukturze i na potrzeby szpitali.

**Punkty apteczne** są to ogólnodostępne punkty sprzedaży leków gotowych, których asortyment jest ściśle określony i są głównie usytuowane na terenach wiejskich.

**6. Dane o opiece nad dziećmi do lat 3** prezentuje się zgodnie z ustawą z dnia 4 lutego 2011 r. (tekst jednolity Dz. U. 2019 poz. 409, z późniejszymi zmianami), na podstawie której opieka może być organizowana w formie żłobka oraz od 2011 r. – klubu **dziecięcego** albo sprawowana przez dziennego opiekuna lub nianię.

**7. Dane dotyczące wspierania rodziny oraz pieczy zastępczej** prezentowane są zgodnie z ustawą z dnia 9 czerwca 2011 r. o wspieraniu rodziny i systemie pieczy zastępczej (tekst jednolity Dz. U. 2019 poz. 1111, późniejszymi zmianami).

**8. Rodzinna piecza zastępcza** jest sprawowana w przypadku niemożności zapewnienia dziecku opieki i wychowania przez rodziców. Zapewnia pracę z rodziną umożliwiającą powrót dziecka do rodziny lub gdy jest to niemożliwe – dążenie do przysposobienia dziecka, przygotowanie dziecka do samodzielnego i odpowiedzialnego życia, zaspokojenie potrzeb emocjonalnych dzieci ze szczególnym uwzględnieniem potrzeb bytowych, zdrowotnych, edukacyjnych, kulturalno-rekreacyjnych i religijnych.

Formami rodzinnej pieczy zastępczej są:

**1) rodziny zastępcze:**

- a) spokrewnione,
- b) niezawodowe – umieszcza się w tym samym czasie nie więcej niż 3 dzieci (z wyjątkiem liczego rodzeństwa),
- c) zawodowe – umieszcza się w tym samym czasie nie więcej niż 3 dzieci (z wyjątkiem liczego rodzeństwa) – wśród których funkcjonują również:

5) the Pharmaceutical Law, dated 6th September 2001 (uniform text Journal of Laws 2019 item 499, with later amendments).

**3. Consultations provided by doctors and dentists** in the scope of out-patient health care are presented together with preventive examinations, also together with consultations provided by doctors in admission rooms in general hospitals and with the opinions of military medical commissions.

**4. Data on in-patient health care** do not include day-care (concerns hospitals, beds and in-patients).

Data regarding **beds in general hospitals** do not include places (beds and incubators) for newborns until 2007.

**5. Generally available pharmacies** do not include pharmacies, which operate in the structure and for needs of hospitals.

**Pharmaceutical outlets** are sales outlets for selling prepared medicines, the range of which is precisely defined and are mainly in rural areas.

**6. Data on childcare for children up to the age of 3** are presented according to the law dated 4th February 2011 (uniform text Journal of Laws 2019 item 409, with later amendments). Childcare can be organised in the form of nurseries as well as since 2011 – children's clubs or provided by day carer or nanny.

**7. Data concerning family support and foster care** are presented according to the Law of Family Support and Foster Care System, dated 9th June 2011 (uniform text Journal of Laws 2019 item 1111, with later amendments).

**8. Family foster care** is exercised in the case when it is impossible for parents to provide care and education for a child. It guarantees a work with a family to make it possible for a child to return to the family, or when it is impossible – efforts aimed at child's adoption, preparation of a child to live an independent and responsible life, satisfaction of children's emotional needs, in particular the needs related to welfare, healthcare, education, culture, recreation and religion.

The forms of family foster care are:

**1) foster families:**

- a) related,
- b) not professional – in which not more than 3 children may be placed at the same time (except for numerous siblings),
- c) professional – in which not more than 3 children may be placed at the same time (except for numerous siblings) – among which there are also:

- zawodowe specjalistyczne – umieszcza się w nich w szczególności: dzieci legitymujące się orzeczeniem o niepełnosprawności lub orzeczeniem o znacznym lub umiarkowanym stopniu niepełnosprawności, dzieci na podstawie ustawy z dnia 26 października 1982 r. o postępowaniu w sprawach nieletnich (tekst jednolity Dz. U. 2018 poz. 969), małoletnie matki z dziećmi,
- zawodowe pełniące funkcję pogotowia rodzinnego – przyjmują dzieci na podstawie orzeczenia sądu, w przypadku gdy dziecko zostało doprowadzone przez Policję lub Straż Graniczną, na wniosek rodziców, dziecka lub innej osoby w przypadku, o którym mowa w art. 12a ustawy z dnia 29 lipca 2005 r. o przeciwdziałaniu przemocy w rodzinie (tekst jednolity Dz. U. 2015 poz. 1390, z późniejszymi zmianami);

2) **rodzinne domy dziecka** – w tym samym czasie może w nich przebywać nie więcej niż 8 dzieci (z wyjątkiem licznego rodzeństwa).

**9. Instytucjonalna piecza zastępcza** jest sprawowana w formie:

1) **placówki opiekuńczo-wychowawczej**, która jest prowadzona jako placówka typu:

- a) **interwencyjnego** – zapewnia doraźną opiekę nad dzieckiem w czasie trwania sytuacji kryzysowej, w szczególności placówka jest obowiązana przyjąć dziecko w przypadkach wymagających natychmiastowego zapewnienia mu opieki,
- b) **rodzinnego** – wychowuje dzieci w różnym wieku (w tym dorastające i usamodzielniające się), umożliwia wspólne wychowanie i opiekę licznemu rodzeństwu, współpracuje z koordynatorem rodzinnej pieczy zastępczej i asystentem rodziny,
- c) **socjalizacyjnego** – zapewnia dziecku całodobową opiekę i wychowanie oraz zaspokaja jego niezbędne potrzeby, w szczególności emocjonalne, rozwojowe, zdrowotne, bytowe, społeczne i religijne; realizuje przygotowany we współpracy z asystentem rodziny plan pomocy dziecku; umożliwia kontakt dziecka z rodzicami i innymi osobami bliskimi, podejmuje działania w celu powrotu dziecka do rodziny; zapewnia dziecku dostęp do kształcenia dostosowanego do jego wieku i możliwości rozwojowych; obejmuje dziecko działaniami terapeutycznymi, zapewnia korzystanie z przysługujących świadczeń zdrowotnych,

– professional specialised – shall receive in particular: children with a disability certificate or a certificate of high or moderate level of disability, children on the basis of the Law on Proceedings Involving Juveniles, dated 26th October 1982 (uniform text Journal of Laws 2018 item 969), underage mothers with children,

– professional performing the function of a family emergency house – shall receive a child on the basis of a court ruling, in the case when a child was escorted by the Police or the Polish Border Guard, upon consent of parents, child or another person in the case referred to in Art. 12a of the Law on Counteracting Domestic Violence, dated 29th July 2005 (uniform text Journal of Laws 2015 item 1390, with later amendments);

2) **foster homes** – in which not more than 8 children may be placed at the same time (except for numerous siblings).

**9. Institutional foster care** is exercised in the form of:

1) **care and education centre** shall be run as:

- a) **an intervention** – provides immediate care for a child in the crisis situation, especially if it is required for the centre to place the child under immediate care,
- b) **a family** – educates children of various age groups (including adolescents and those becoming independent), enables common education and care for numerous siblings, cooperates with a family foster care coordinator and a family assistant,
- c) **a socialisation** – provides a child with full-time care and education, and fulfil his or her essential needs, especially emotional, development, health, living, social and religious needs; implements a child assistance plan prepared in cooperation with a family assistant; enables contact with parents and other close persons, takes actions aimed at the child's return to a family; provides a child with access to education adjusted to the age and development skills; provides a child with therapeutic actions, provides access to eligible health benefits,



- d) **specjalistyczno-terapeutycznego** (od 2012 r.) – sprawuje opiekę nad dzieckiem o indywidualnych potrzebach, w szczególności: legitymującym się orzeczeniem o niepełnosprawności albo orzeczeniem o umiarkowanym lub znacznym stopniu niepełnosprawności; wymagającym stosowania specjalnych metod wychowawczych i specjalistycznej terapii; wymagającym wyrównywania opóźnień rozwojowych i edukacyjnych. Placówka zapewnia zajęcia wychowawcze, socjoterapeutyczne, korekcyjne, kompensacyjne, logopedyczne, terapeutyczne, rekompensujące braki w wychowaniu w rodzinie i przygotowujące do życia społecznego, a dzieciom niepełnosprawnym także odpowiednią rehabilitację i zajęcia rewalidacyjne;
- 2) **regionalnej placówki opiekuńczo-terapeutycznej** (od 2012 r.) – umieszczane są w niej dzieci, które ze względu na stan zdrowia wymagają stosowania specjalistycznej opieki i rehabilitacji i nie mogą zostać umieszczone w rodzinnej pieczy zastępczej lub w placówce opiekuńczo-wychowawczej. W tym samym czasie można w niej umieścić nie więcej niż 30 dzieci;
- 3) **interwencyjnego ośrodka preadopcyjnego** (od 2012 r.) – umieszcza się w nim dzieci do ukończenia pierwszego roku życia, które wymagają specjalistycznej opieki i w okresie oczekiwania na przysposobienie nie mogą zostać umieszczone w rodzinnej pieczy zastępczej. W ośrodku w tym samym czasie można umieścić nie więcej niż 20 dzieci.
- 10. Dane o placówkach pomocy społecznej** prezentuje się zgodnie z ustawą o pomocy społecznej z dnia 12 marca 2004 r. (tekst jednolity Dz. U. 2019 poz. 1507, z późniejszymi zmianami). Do placówek publicznych (tabl. 6 (64)) zaliczono te, dla których organem prowadzącym jest samorząd wojewódzki, powiatowy lub gminny.
- d) **a specialist therapy** (since 2012) – provides care for a child with individual needs, in particular: a child with a legal confirmation of disability or a legal confirmation of high or moderate level of disability; a child requiring the application of special education methods and specialist therapy; a child requiring dealing with developmental and emotional retardation. The centre provides educational, socio-therapeutic, corrective, compensating, speech therapy, and therapeutic activities compensating for lacks in upbringing in a family and preparing and revalidation activities for social life, as well as proper rehabilitation for disabled children;
- 2) **regional care and therapy centre** (since 2012) – a centre where children shall be placed, due to their health condition requiring specialist care and rehabilitation and cannot be placed in family foster care or a care and education centre. The total number of 30 children at most may be placed in a regional care and therapy centre at the same time;
- 3) **pre-adoptive intervention centre** (since 2012) – a centre where children up to the 1 year old shall be placed requiring special care who, waiting for adoption, cannot be covered by family foster care. The total number of 20 children at most may be placed in a pre-adoptive intervention centre at the same time.
- 10. Data concerning social welfare facilities** are presented according to the Law on Social Assistance, dated 12th March 2004 (uniform text Journal of Laws 2019 item 1507, with later amendments). Public facilities (table 6 (64)) include those facilities for which the founding body is Voivodship, powiat or gmina government.

TABL. 1 (59). ŁÓŻKA W SZPITALACH OGÓLNYCH, APTEKI OGÓLNODOSTĘPNE I PUNKTY APTECZNE W 2018 R.

Stan w dniu 31 grudnia

BEDS IN GENERAL HOSPITALS, GENERALLY AVAILABLE PHARMACIES AND PHARMACEUTICAL OUTLETS IN 2018

As of 31st December

WYSZCZEGÓLNIENIE SPECIFICATION	Łóżka w szpitalach ogólnych Beds in general hospitals	Apteki Pharmacies	Punkty apteczne Pharmaceutical outlets
<b>WOJEWÓDZTWO VOIVODSHIP</b>	<b>9100</b>	<b>724</b>	<b>45</b>
<b>Podregion chojnicki .... Subregion</b>	<b>1143</b>	<b>66</b>	<b>4</b>
Powiaty: Powiats:			
chojnicki .....	420	29	3
człuchowski .....	198	14	1
kościerski .....	525	23	-
<b>Podregion gdański ..... Subregion</b>	<b>1456</b>	<b>161</b>	<b>18</b>
Powiaty: Powiats:			
kartuski .....	229	33	5
nowodworski .....	417	10	3
pucki .....	325	30	4
wejherowski .....	485	60	3
<b>Podregion słupski ..... Subregion</b>	<b>1180</b>	<b>86</b>	<b>14</b>
Powiaty: Powiats:			
bydowski .....	244	17	4
łęborski .....	267	15	1
słupski .....	-	18	9
Miasto na prawach powiatu: City with powiat status:			
Słupsk .....	669	36	-
<b>Podregion starogardzki Subregion</b>	<b>1316</b>	<b>110</b>	<b>9</b>
Powiaty: Powiats:			
kwidzyński .....	272	18	-
malborski .....	145	17	1
starogardzki .....	354	35	2
sztumski .....	283	9	2
tczewski .....	262	31	4
<b>Podregion trójmiejski Subregion</b>	<b>4005</b>	<b>301</b>	<b>-</b>
Miasta na prawach powiatu: Cities with powiat status:			
Gdańsk .....	2948	185	-
Gdynia .....	784	100	-
Sopot .....	273	16	-

Źródło: w zakresie szpitali ogólnych – dane Ministerstwa Zdrowia i Ministerstwa Spraw Wewnętrznych i Administracji.

Source: in regard to general hospitals – data of the Ministry of Health and the Ministry of the Interior and Administration.

TABL. 2 (60). **AMBULATORYJNA OPIEKA ZDROWOTNA W 2018 R.**

Stan w dniu 31 grudnia

OUT-PATIENT HEALTH CARE IN 2018

As of 31st December

WYSZCZEGÓLNIENIE SPECIFICATION	Przychodnie Out-patient departments	Praktyki lekarzy i lekarzy den- tystów <sup>a</sup> Doctors and dentists practices <sup>a</sup>	Porady udzielone <sup>b</sup> Consultations provided <sup>b</sup>			
			w tys. in thousands	na 1 mies- zkańca per capita	lekarskie doctors	stomatolo- giczne stomatological
					w tys. in thousands	
<b>WOJEWÓDZTWO VOIVODSHIP</b>	<b>1113</b>	<b>225</b>	<b>19180,8</b>	<b>8,2</b>	<b>17295,8</b>	<b>1884,9</b>
<b>Podregion chojnicki .... Subregion</b>	<b>85</b>	<b>28</b>	<b>1555,5</b>	<b>6,9</b>	<b>1433,2</b>	<b>122,4</b>
Powiaty: Powiats:						
chojnicki .....	39	15	797,2	8,2	749,9	47,4
człuchowski .....	21	11	336,4	6,0	295,6	40,8
kościerski .....	25	2	421,9	5,8	387,7	34,2
<b>Podregion gdański ..... Subregion</b>	<b>238</b>	<b>49</b>	<b>3834,5</b>	<b>6,5</b>	<b>3420,0</b>	<b>414,5</b>
Powiaty: Powiats:						
gdański .....	55	11	624,0	5,4	532,2	91,8
kartuski .....	44	4	912,2	6,8	825,4	86,8
nowodworski .....	22	1	239,8	6,7	212,8	27,0
pucki .....	40	13	535,2	6,3	472,7	62,5
wejherowski .....	77	20	1523,4	7,1	1376,9	146,5
<b>Podregion słupski ..... Subregion</b>	<b>175</b>	<b>56</b>	<b>2371,9</b>	<b>7,1</b>	<b>2175,4</b>	<b>196,5</b>
Powiaty: Powiats:						
bytowski .....	45	14	469,0	5,9	438,9	30,1
łęborski .....	42	13	513,4	7,7	488,1	25,3
słupski .....	40	16	415,5	4,2	357,9	57,6
Miasto na prawach powiatu: City with powiat status:						
Słupsk .....	48	13	974,0	10,7	890,4	83,6
<b>Podregion starogardzki Subregion</b>	<b>182</b>	<b>67</b>	<b>3176,2</b>	<b>7,3</b>	<b>2913,1</b>	<b>263,1</b>
Powiaty: Powiats:						
malborski .....	30	20	483,5	7,6	427,7	55,8
starogardzki .....	45	7	890,4	7,0	826,4	64,0
sztumski .....	21	6	264,3	6,3	245,6	18,7
tczewski .....	48	16	913,8	7,9	834,8	79,0
<b>Podregion trójmiejski Subregion</b>	<b>433</b>	<b>25</b>	<b>8242,7</b>	<b>11,0</b>	<b>7354,2</b>	<b>888,5</b>
Miasta na prawach powiatu: Cities with powiat status:						
Gdańsk .....	264	18	5253,6	11,3	4630,4	623,2
Gdynia .....	125	6	2587,4	10,5	2373,1	214,3
Sopot .....	44	1	401,6	11,1	350,7	51,0

a Dane obejmują praktyki, które podpisały kontrakty z NFZ lub z przychodniami. b W ciągu roku; łącznie z poradami opłacanymi w przychodniach przez pacjentów; bez porad udzielonych w izbach przyjęć szpitali ogólnych – 399,5 tys. porad.

a Data concern practices that have signed contract with the National Health Fund or out-patient departments. b During the year; including consultations paid by patients in out-patient departments; excluding doctors consultations provided in admission rooms of general hospitals – 399.5 thousand consultations.

TABL. 3 (61). **ŻŁOBKI I KLUBY DZIECIĘCE W 2018 R.**

Stan w dniu 31 grudnia

NURSERIES AND CHILDREN'S CLUBS IN 2018

As of 31st December

WYSZCZEGÓLNIENIE SPECIFICATION	Żłobki Nurseries	Kluby dziecięce Children's clubs	Miejsca w żłobkach i klubach dziecięcych Places in nurseries and children's clubs	Dzieci przebywające w żłobkach i klubach dziecięcych w ciągu roku Children staying in nurseries and children's clubs during the year
<b>WOJEWÓDZTWO VOIVODSHIP</b>	<b>191</b>	<b>81</b>	<b>7725</b>	<b>10602</b>
<b>Podregion chojnicki ..... Subregion</b>	<b>18</b>	<b>3</b>	<b>571</b>	<b>795</b>
Powiaty: Powiats:				
chojnicki .....	5	1	143	204
człuchowski .....	8	2	247	381
kościerski .....	5	-	181	210
<b>Podregion gdański ..... Subregion</b>	<b>59</b>	<b>18</b>	<b>1823</b>	<b>2201</b>
Powiaty: Powiats:				
gdański .....	15	2	427	638
kartuski .....	12	8	448	449
nowodworski .....	2	1	47	83
pucki .....	10	1	229	323
wejherowski .....	20	6	672	708
<b>Podregion słupski ..... Subregion</b>	<b>24</b>	<b>5</b>	<b>1015</b>	<b>1503</b>
Powiaty: Powiats:				
bytowski .....	8	2	291	379
łęborski .....	3	-	62	130
słupski .....	10	1	320	466
Miasto na prawach powiatu: City with powiat status:				
Słupsk .....	3	2	342	528
<b>Podregion starogardzki Subregion</b>	<b>30</b>	<b>6</b>	<b>888</b>	<b>1167</b>
Powiaty: Powiats:				
kwidzyński .....	8	-	209	266
malborski .....	4	4	180	277
starogardzki .....	5	2	145	176
sztumski .....	2	-	55	89
tczewski .....	11	-	299	359
<b>Podregion trójmiejski Subregion</b>	<b>60</b>	<b>49</b>	<b>3428</b>	<b>4936</b>
Miasta na prawach powiatu: Cities with powiat status:				
Gdańsk .....	35	44	2435	3621
Gdynia .....	19	4	832	1082
Sopot .....	6	1	161	233

TABL. 4 (62). RODZINNA PIECZA ZASTĘPCZA W 2018 R.

Stan w dniu 31 grudnia

FAMILY FOSTER CARE IN 2018

As of 31st December

WYSZCZEGÓLNIENIE SPECIFICATION	Rodziny zastępcze spokrewnione Related foster families		Rodziny zastępcze niezawodowe Not professional foster families		Rodziny zastępcze zawodowe Professional foster families		Rodzinne domy dziecka Foster homes	
	ogółem total	dzieci <sup>a</sup> children <sup>a</sup>	ogółem total	dzieci <sup>a</sup> children <sup>a</sup>	ogółem total	dzieci <sup>a</sup> children <sup>a</sup>	ogółem total	dzieci <sup>a</sup> children <sup>a</sup>
<b>WOJEWÓDZTWO VOIVODSHIP</b>	<b>1403</b>	<b>1804</b>	<b>647</b>	<b>892</b>	<b>195</b>	<b>549</b>	<b>110</b>	<b>729</b>
<b>Podregion chojnicki .... Subregion</b>	<b>118</b>	<b>152</b>	<b>81</b>	<b>125</b>	<b>28</b>	<b>82</b>	<b>8</b>	<b>57</b>
Powiaty: Powiats:								
chojnicki .....	56	73	44	64	14	40	7	53
człuchowski .....	30	38	13	15	4	10	-	-
kościerski .....	32	41	24	46	10	32	1	4
<b>Podregion gdański ..... Subregion</b>	<b>297</b>	<b>392</b>	<b>149</b>	<b>194</b>	<b>40</b>	<b>127</b>	<b>28</b>	<b>190</b>
Powiaty: Powiats:								
gdański .....	53	68	33	37	7	25	7	46
kartuski .....	28	43	35	46	12	36	6	45
nowodworski .....	33	48	8	9	5	18	1	7
pucki .....	48	60	14	17	6	16	3	23
wejherowski .....	135	173	59	85	10	32	11	69
<b>Podregion słupski ..... Subregion</b>	<b>258</b>	<b>336</b>	<b>102</b>	<b>145</b>	<b>36</b>	<b>95</b>	<b>15</b>	<b>82</b>
Powiaty: Powiats:								
bytowski .....	52	73	25	40	10	32	3	18
łęborski .....	48	63	23	31	8	17	3	7
słupski .....	99	131	35	52	8	16	8	52
Miasto na prawach powiatu: City with powiat status:								
Słupsk .....	59	69	19	22	10	30	1	5
<b>Podregion starogardzki Subregion</b>	<b>349</b>	<b>453</b>	<b>177</b>	<b>263</b>	<b>36</b>	<b>107</b>	<b>30</b>	<b>211</b>
Powiaty: Powiats:								
kwidzyński .....	91	117	35	50	6	14	13	79
malborski .....	53	64	20	23	4	15	6	42
starogardzki .....	88	121	53	93	8	28	7	66
sztumski .....	34	45	26	38	13	34	3	16
tczewski .....	83	106	43	59	5	16	1	8
<b>Podregion trójmiejski Subregion</b>	<b>381</b>	<b>471</b>	<b>138</b>	<b>165</b>	<b>55</b>	<b>138</b>	<b>29</b>	<b>189</b>
Miasta na prawach powiatu: Cities with powiat status:								
Gdańsk .....	217	275	85	98	32	93	17	119
Gdynia .....	143	170	49	63	14	25	12	70
Sopot .....	21	26	4	4	9	20	-	-

a W wieku do 25 lat.

a Up to the age of 25.

TABL. 5 (63). INSTYTUCJONALNA PIECZA ZASTĘPCZA <sup>1</sup> W 2018 R.

Stan w dniu 31 grudnia

INSTITUTIONAL FOSTER CARE <sup>1</sup> IN 2018

As of 31st December

WYSZCZEGÓLNIENIE SPECIFICATION		Placówki opiekuńczo-wychowawcze Care and education centres				
		ogółem total	z liczby ogółem of total number			łączące zadania placówek <sup>2</sup> combining tasks of the centres <sup>2</sup>
			socjalizacyjne socialisation	interwencyjne intervention	rodzinne family	
<b>WOJEWÓDZTWO</b> .....	<b>a</b>	<b>68</b>	<b>49</b>	<b>1</b>	<b>8</b>	<b>9</b>
<b>VOIVODSHIP</b>	<b>b</b>	<b>1039</b>	<b>759</b>	<b>30</b>	<b>64</b>	<b>178</b>
	<b>c</b>	<b>925</b>	<b>698</b>	<b>30</b>	<b>60</b>	<b>129</b>
<b>Podregion chojnicki</b> .....	<b>a</b>	<b>5</b>	<b>3</b>	-	-	<b>2</b>
<b>Subregion</b>	<b>b</b>	<b>102</b>	<b>74</b>	-	-	<b>28</b>
	<b>c</b>	<b>95</b>	<b>67</b>	-	-	<b>28</b>
Powiaty: Powiats:						
człuchowski .....	a	3	3	-	-	-
	b	74	74	-	-	-
	c	67	67	-	-	-
kościerski .....	a	2	-	-	-	2
	b	28	-	-	-	28
	c	28	-	-	-	28
<b>Podregion gdański</b> .....	<b>a</b>	<b>12</b>	<b>11</b>	-	-	<b>1</b>
<b>Subregion</b>	<b>b</b>	<b>216</b>	<b>196</b>	-	-	<b>20</b>
	<b>c</b>	<b>200</b>	<b>183</b>	-	-	<b>17</b>
Powiaty: Powiats:						
gdański .....	a	1	1	-	-	-
	b	14	14	-	-	-
	c	14	14	-	-	-
kartuski .....	a	2	2	-	-	-
	b	60	60	-	-	-
	c	54	54	-	-	-
nowodworski .....	a	1	1	-	-	-
	b	15	15	-	-	-
	c	15	15	-	-	-
pucki .....	a	3	2	-	-	1
	b	49	29	-	-	20
	c	44	27	-	-	17
wejherowski .....	a	5	5	-	-	-
	b	78	78	-	-	-
	c	73	73	-	-	-
<b>Podregion słupski</b> .....	<b>a</b>	<b>9</b>	<b>8</b>	-	<b>1</b>	-
<b>Subregion</b>	<b>b</b>	<b>134</b>	<b>126</b>	-	<b>8</b>	-
	<b>c</b>	<b>126</b>	<b>118</b>	-	<b>8</b>	-
Powiaty: Powiats:						
bytowski .....	a	2	2	-	-	-
	b	28	28	-	-	-
	c	20	20	-	-	-
łęborski .....	a	1	1	-	-	-
	b	30	30	-	-	-
	c	28	28	-	-	-
słupski .....	a	3	3	-	-	-
	b	42	42	-	-	-
	c	43	43	-	-	-
Miasto na prawach powiatu: City with powiat status:						
Słupsk .....	a	3	2	-	1	-
	b	34	26	-	8	-
	c	35	27	-	8	-

<sup>1</sup> Ponadto działała 1 regionalna placówka opiekuńczo-terapeutyczna oraz 1 placówka opiekuńczo-wychowawcza typu specjalistyczno-terapeutycznego. <sup>2</sup> Łączące zadania placówek interwencyjnych, socjalizacyjnych i specjalistyczno-terapeutycznych.

<sup>1</sup> Moreover, there were 1 regional care and therapy centre and 1 care and education centre of specialist therapy type. <sup>2</sup> Combining tasks of the intervention, socialisation and specialist therapy centres.

TABL. 5 (63). INSTYTUCJONALNA PIECZA ZASTĘPCZA <sup>1</sup> W 2018 R. (dok.)

Stan w dniu 31 grudnia

INSTITUTIONAL FOSTER CARE <sup>1</sup> IN 2018 (cont.)

As of 31st December

WYSZCZEGÓLNIENIE SPECIFICATION	Placówki opiekuńczo-wychowawcze Care and education centres				
	ogółem total	z liczby ogółem of total number			
		socjalizacyjne socialisation	interwencyjne intervention	rodzinne family	łączące zadania placówek <sup>2</sup> combining tasks of the centres <sup>2</sup>
<b>a – placówki</b> centres					
<b>b – miejsca</b> places					
<b>c – wychowankowie</b> residents					
<b>Podregion starogardzki .....</b>	<b>a</b>	<b>11</b>	<b>9</b>	<b>-</b>	<b>1</b>
<b>Subregion</b>	<b>b</b>	<b>158</b>	<b>122</b>	<b>-</b>	<b>8</b>
	<b>c</b>	<b>148</b>	<b>112</b>	<b>-</b>	<b>8</b>
Powiaty: Powiats:					
kwidzyński .....	a	3	3	-	-
	b	42	42	-	-
	c	39	39	-	-
malborski .....	a	3	3	-	-
	b	38	38	-	-
	c	34	34	-	-
sztumski .....	a	2	2	-	-
	b	28	28	-	-
	c	26	26	-	-
tczewski .....	a	3	1	-	1
	b	50	14	-	8
	c	49	13	-	8
<b>Podregion trójmiejski .....</b>	<b>a</b>	<b>31</b>	<b>18</b>	<b>1</b>	<b>6</b>
<b>Subregion</b>	<b>b</b>	<b>429</b>	<b>241</b>	<b>30</b>	<b>48</b>
	<b>c</b>	<b>356</b>	<b>218</b>	<b>30</b>	<b>44</b>
Miasta na prawach powiatu: Cities with powiat status:					
Gdańsk .....	a	19	16	1	-
	b	281	213	30	-
	c	240	197	30	5
Gdynia .....	a	11	2	-	6
	b	118	28	-	48
	c	101	21	-	44
Sopot .....	a	1	-	-	-
	b	30	-	-	-
	c	15	-	-	-

<sup>1</sup> Ponadto działała 1 regionalna placówka opiekuńczo-terapeutyczna oraz 1 placówka opiekuńczo-wychowawcza typu specjalistyczno-terapeutycznego. <sup>2</sup> Łączące zadania placówek interwencyjnych, socjalizacyjnych i specjalistyczno-terapeutycznych.

<sup>1</sup> Moreover, there were 1 regional care and therapy centre and 1 care and education centre of specialist therapy type. <sup>2</sup> Combining tasks of the intervention, socialisation and specialist therapy centres.

TABL. 6 (64). POMOC SPOŁECZNA STACJONARNA <sup>a</sup> W 2018 R.

Stan w dniu 31 grudnia

STATIONARY SOCIAL WELFARE <sup>a</sup> IN 2018

As of 31st December

WYSZCZEGÓLNIENIE SPECIFICATION	Domy i zakłady (bez filii) Homes and facilities (excluding branches)	Miejsca (łącznie z filiami) Places (including branches)	Mieszkańcy (łącznie z filiami) Residents (including branches)
<b>WOJEWÓDZTWO VOIVODSHIP</b>	<b>119</b>	<b>7609</b>	<b>7227</b>
<b>Podregion chojnicki .... Subregion</b>	<b>8</b>	<b>587</b>	<b>562</b>
Powiaty: Powiats:			
chojnicki .....	2	125	119
człuchowski .....	2	202	187
kościerski .....	4	260	256
<b>Podregion gdański ..... Subregion</b>	<b>36</b>	<b>1824</b>	<b>1746</b>
Powiaty: Powiats:			
gdański .....	5	340	305
kartuski .....	12	451	434
nowodworski .....	2	145	145
pucki .....	4	232	229
wejherowski .....	13	656	633
<b>Podregion słupski ..... Subregion</b>	<b>16</b>	<b>1024</b>	<b>964</b>
Powiaty: Powiats:			
bytowski .....	3	167	153
łęborski .....	4	214	214
słupski .....	6	479	461
Miasto na prawach powiatu: City with powiat status:			
Słupsk .....	3	164	136
<b>Podregion starogardzki Subregion</b>	<b>23</b>	<b>2082</b>	<b>2057</b>
Powiaty: Powiats:			
kwidzyński .....	3	409	409
malborski .....	4	434	432
starogardzki .....	5	409	389
sztumski .....	3	74	70
tczewski .....	8	756	757
<b>Podregion trójmiejski Subregion</b>	<b>36</b>	<b>2092</b>	<b>1898</b>
Miasta na prawach powiatu: Cities with powiat status:			
Gdańsk .....	26	1549	1408
Gdynia .....	9	460	409
Sopot .....	1	83	81

a łącznie ze środowiskowymi domami samopomocy.

a Including community self-help homes.



## DZIAŁ IX KULTURA. TURYSTYKA. SPORT

### Uwagi ogólne

#### Kultura

1. Do **księgozbioru** bibliotek publicznych zaliczono książki i broszury oraz gazety i czasopisma.

**Czytelnik** (użytkownik aktywnie wypożyczający) – to użytkownik zarejestrowany, który wypożyczył na zewnątrz co najmniej jedną pozycję w ciągu roku.

2. W muzeach jako **muzealia** wykazano rzeczy ruchome i nieruchomości wpisane do inwentarza muzealiów.

3. Informacje o **kinach** dotyczą działalności kin ogólnie dostępnych, tj. powołanych do publicznego udostępniania filmów w formie projekcji na seansach filmowych, bez względu na rodzaj stosowanego nośnika filmu (taśma światłoczuła, taśma magnetyczna eksploatowana w technice wideo, nośnik cyfrowy).

Wśród kin stałych wyróżnia się: **minipleksy** – posiadające od 3 do 7 sal projekcyjnych i **multipleksy** – posiadające 8 sal projekcyjnych i więcej.

#### Turystyka

1. Termin **turystyka** – zgodnie z rozporządzeniem Parlamentu Europejskiego i Rady (UE) Nr 692/2011 obowiązującym od 2012 r. – oznacza czynności odwiedzających, którzy podejmują podróż do głównego miejsca docelowego położonego poza ich zwykłym otoczeniem, na okres krótszy niż 1 rok, w dowolnym głównym celu, w tym w celu służbowym, wypoczynkowym lub innym celu osobistym, innym niż zatrudnienie przez podmiot miejscowy dla odwiedzanego miejsca.

2. **Baza noclegowa turystyki** dotyczy turystycznych obiektów noclegowych, tj. obejmuje obiekty hotelowe i pozostałe obiekty (od 2011 r. posiadające 10 i więcej miejsc noclegowych).

3. W informacjach o **obiekтах i miejscach noclegowych turystyki** nie uwzględnia się obiektów i miejsc w obiektach przejściowo nieczynnych z powodu przebudowy, remontu, itp.

#### Sport

1. W kategorii **ćwiczących** jedna osoba może być wykazywana wielokrotnie, jeśli uprawia kilka rodzajów sportu. W zależności od wieku osoby ćwiczące zaliczane są do kategorii juniorów lub seniorów; dla poszczególnych rodzajów sportu stosuje się różne granice wieku.

2. W kategorii **trenerów i instruktorów sportowych** jedna osoba może być wykazywana wielokrotnie, jeśli prowadzi zajęcia w kilku rodzajach sportu.

## CHAPTER IX CULTURE. TOURISM. SPORT

### General notes

#### Culture

1. Books and pamphlets as well as newspapers and magazines constitute the **collection** of public libraries.

**Reader/borrower** (user actively borrowing books) – a person registered in the library, who borrowed at least one volume in a reporting year.

2. Movable subjects and real estate registered in exhibit inventory are presented as **exhibits** in museums.

3. Information regarding **cinemas** concerns the activity of public cinemas, i.e. those established for the purpose of public film screenings, regardless of the film carrier used (light sensitive or magnetic tape or a digital carrier).

Among indoor cinemas one can distinguish **miniplexes** – equipped with 3 to 7 screens and **multiplexes** – equipped with 8 screens and more.

#### Tourism

1. **Tourism** – in accordance with the Regulation (EU) No. 692/2011 of the European Parliament and of the Council in force since 2012 – means the activity of visitors taking a trip to a main destination outside their usual environment, for less than a year, for any main purpose, including business, leisure or other personal purpose, other than to be employed by a resident entity in the place visited.

2. **Tourist accommodation establishments** include hotels and similar facilities and other facilities (since 2011 with 10 and more bed places).

3. Facilities and places temporarily unavailable due to expansion, renovation, etc., are not included in data regarding **facilities and the number of bed places for tourists**.

#### Sport

1. In the category of **persons practising sports**, one person may be indicated more than once, depending upon the number of sports practised. Persons practising sports are classified as either juniors or seniors, depending on age; various age groups are applied for individual sports.

2. In the category **coaches and sports instructors**, one person may be indicated more than once, depending upon the number of sports taught.

TABL. 1 (65). BIBLIOTEKI PUBLICZNE (z filiami) W 2018 R.

PUBLIC LIBRARIES (with branches) IN 2018

WYSZCZEGÓLNIENIE SPECIFICATION	Biblioteki <sup>a</sup> Libraries <sup>a</sup>	Księgozbiór <sup>a</sup> w tys. wol. Collection <sup>a</sup> in thousand vol.	Czytelnicy <sup>b</sup> Borrowers <sup>b</sup>	Wypożyczenia <sup>b</sup> Loans <sup>b</sup>		Liczba lud- ności na 1 bibliotekę <sup>a</sup> Number of population per library <sup>a</sup>
				w tys. wol. in thousand vol.	na 1 czytelnika w wol. per borrower in vol.	
<b>WOJEWÓDZTWO VOIVODSHIP</b>	<b>316</b>	<b>5084,5</b>	<b>375629</b>	<b>5114,9</b>	<b>13,6</b>	<b>7385</b>
<b>PODREGION CHOJNICKI SUBREGION</b>	<b>41</b>	<b>669,2</b>	<b>24131</b>	<b>434,4</b>	<b>18,0</b>	<b>5523</b>
POWIATY: POWIATS:						
<b>Chojnicki</b> .....	<b>11</b>	<b>222,8</b>	<b>8906</b>	<b>154,4</b>	<b>17,3</b>	<b>8868</b>
Gmina miejska: Urban gmina:						
Chojnice .....	2	102,7	5457	95,7	17,5	19952
Gminy miejsko-wiejskie: Urban-rural gminas:						
Brusy .....	4	44,7	1456	15,0	10,3	3650
Czersk .....	3	48,5	1396	34,5	24,7	7214
Gminy wiejskie: Rural gminas:						
Chojnice .....	1	12,1	300	3,8	12,6	19100
Konarzyny .....	1	14,8	297	5,4	18,2	2307
<b>Człuchowski</b> .....	<b>15</b>	<b>243,2</b>	<b>7707</b>	<b>162,2</b>	<b>21,0</b>	<b>3758</b>
Gmina miejska: Urban gmina:						
Człuchów .....	2	91,1	3017	70,7	23,4	6854
Gminy miejsko-wiejskie: Urban-rural gminas:						
Czarne .....	2	16,7	791	15,0	19,0	4556
Debrzno .....	3	41,1	1316	28,4	21,6	3026
Gminy wiejskie: Rural gminas:						
Człuchów .....	4	31,5	1014	13,5	13,3	2778
Koczała .....	1	13,5	341	4,5	13,3	3375
Przechlewo .....	1	16,8	750	14,5	19,3	6352
Rzeczonica .....	2	32,5	478	15,6	32,7	1817
<b>Kościerski</b> .....	<b>15</b>	<b>203,2</b>	<b>7518</b>	<b>117,8</b>	<b>15,7</b>	<b>4835</b>
Gmina miejska: Urban gmina:						
Kościerzyna .....	1	57,4	3313	45,7	13,8	23759
Gminy wiejskie: Rural gminas:						
Dziemiiany .....	1	9,0	430	4,3	9,9	4389
Karsin .....	4	38,2	612	18,6	30,5	1563
Kościerzyna .....	3	18,6	1055	14,7	14,0	5340
Liniewo .....	2	25,5	467	7,7	16,4	2300
Lipusz .....	1	13,2	505	3,9	7,8	3728
Nowa Karczma .....	2	25,0	791	16,4	20,7	3486
Stara Kiszewa .....	1	16,3	345	6,5	18,7	6809
<b>PODREGION GDAŃSKI SUBREGION</b>	<b>84</b>	<b>1290,3</b>	<b>76236</b>	<b>1232,0</b>	<b>16,2</b>	<b>7026</b>
POWIATY: POWIATS:						
<b>Gdański</b> .....	<b>13</b>	<b>234,2</b>	<b>13719</b>	<b>289,8</b>	<b>21,1</b>	<b>8938</b>
Gmina miejska: Urban gmina:						
Pruszcz Gdański .....	1	59,0	4003	75,3	18,8	30878
Gminy wiejskie: Rural gminas:						
Cedry Wielkie .....	1	23,2	631	27,8	44,1	6947
Kolbudy .....	2	32,3	1245	16,5	13,2	8709
Pruszcz Gdański .....	3	33,7	2204	42,3	19,2	10077
Przywidz .....	1	15,2	991	39,7	40,0	5889
Pszczółki .....	1	24,8	1332	27,0	20,3	9568
Suchy Dąb .....	1	15,8	476	4,3	9,0	4223
Trąbki Wielkie .....	3	30,2	2837	56,9	20,1	3682

a Stan w dniu 31 grudnia. b Łącznie z punktami bibliotecznymi; według siedziby jednostki macierzystej.

a As of 31st December. b Including library service points; according to the parent entity's registered office.

TABL. 1 (65). BIBLIOTEKI PUBLICZNE (z filiami) W 2018 R. (cd.)

PUBLIC LIBRARIES (with branches) IN 2018 (cont.)

WYSZCZEGÓLNIENIE SPECIFICATION	Biblioteki <sup>a</sup> Libraries <sup>a</sup>	Księgozbiór <sup>a</sup> w tys. wol. Collection <sup>a</sup> in thousand vol.	Czytelnicy <sup>b</sup> Borrowers <sup>b</sup>	Wypożyczenia <sup>b</sup> Loans <sup>b</sup>		Liczba lud- ności na 1 bibliotekę <sup>a</sup> Number of population per library <sup>a</sup>
				w tys. wol. in thousand vol.	na 1 czytelnika w wol. per borrower in vol.	
<b>PODREGION GDAŃSKI (dok.): SUBREGION (cont.): POWIATY (dok.): POWIATS (cont.):</b>						
<b>Kartuski .....</b>	<b>18</b>	<b>258,7</b>	<b>12529</b>	<b>176,1</b>	<b>14,1</b>	<b>7590</b>
Gminy miejsko-wiejskie: Urban-rural gminas:						
Kartuzy .....	3	78,5	3344	39,7	11,9	11263
Żukowo .....	5	42,8	2844	39,7	13,9	7810
Gminy wiejskie: Rural gminas:						
Chmielno .....	2	31,9	1229	15,1	12,2	3876
Przodkowo .....	1	17,8	816	9,0	11,0	9454
Sierakowice .....	2	27,3	1481	21,2	14,3	9918
Somonino .....	2	18,9	806	8,8	10,9	5364
Stężycza .....	2	23,6	1356	30,5	22,5	5252
Sulęczyño .....	1	17,9	653	12,3	18,8	5506
<b>Nowodworski .....</b>	<b>15</b>	<b>169,6</b>	<b>6816</b>	<b>89,4</b>	<b>13,1</b>	<b>2383</b>
Gmina miejska: Urban gmina:						
Krynica Morska .....	1	15,3	1140	8,2	7,2	1303
Gmina miejsko-wiejska: Urban-rural gmina:						
Nowy Dwór Gdański .....	6	68,4	2650	42,8	16,1	2963
Gminy wiejskie: Rural gminas:						
Ostaszewo .....	1	14,6	272	4,0	14,6	3216
Stegna .....	5	46,3	1619	20,0	12,4	1956
Sztutowo .....	2	25,0	1135	14,4	12,7	1834
<b>Pucki .....</b>	<b>10</b>	<b>149,2</b>	<b>7335</b>	<b>143,5</b>	<b>19,6</b>	<b>8573</b>
Gminy miejskie: Urban gminas:						
Hel .....	1	14,9	702	13,7	19,5	3285
Puck .....	1	36,7	1959	24,0	12,3	11241
Gminy miejsko-wiejskie: Urban-rural gminas:						
Jastarnia .....	1	22,2	382	23,3	60,9	3708
Władysławowo .....	3	28,8	2327	49,5	21,3	5146
Gminy wiejskie: Rural gminas:						
Kosakowo .....	1	10,7	1004	11,1	11,1	14850
Krokowa .....	3	36,1	961	22,0	22,8	3610
<b>Wejherowski .....</b>	<b>28</b>	<b>478,6</b>	<b>35837</b>	<b>533,1</b>	<b>14,9</b>	<b>7711</b>
Gminy miejskie: Urban gminas:						
Reda .....	2	31,0	4545	55,2	12,1	12905
Rumia .....	4	83,3	12728	161,4	12,7	12258
Wejherowo .....	2	113,8	8079	141,6	17,5	24895
Gminy wiejskie: Rural gminas:						
Choczewo .....	1	19,6	868	29,6	34,1	5529
Gniewino .....	1	29,5	554	5,4	9,7	7438
Linia .....	2	26,4	1159	16,8	14,5	3181
Luzino .....	3	43,7	1797	29,5	16,4	5423
Łęczycze .....	5	46,8	1919	26,6	13,9	2409
Szemud .....	5	36,2	2798	35,3	12,6	3563
Wejherowo .....	3	48,3	1390	31,8	22,9	8606

a Stan w dniu 31 grudnia. b Łącznie z punktami bibliotecznymi; według siedziby jednostki macierzystej.

a As of 31st December. b Including library service points; according to the parent entity's registered office.

TABL. 1 (65). BIBLIOTEKI PUBLICZNE (z filiami) W 2018 R. (cd.)

PUBLIC LIBRARIES (with branches) IN 2018 (cont.)

WYSZCZEGÓLNIENIE SPECIFICATION	Biblioteki <sup>a</sup> Libraries <sup>a</sup>	Księgozbiór <sup>a</sup> w tys. wol. Collection <sup>a</sup> in thousand vol.	Czytelnicy <sup>b</sup> Borrowers <sup>b</sup>	Wypożyczenia <sup>b</sup> Loans <sup>b</sup>		Liczba lud- ności na 1 bibliotekę <sup>a</sup> Number of population per library <sup>a</sup>
				w tys. wol. in thousand vol.	na 1 czytelnika w wol. per borrower in vol.	
<b>PODREGION SŁUPSKI</b> <b>SUBREGION</b>	<b>62</b>	<b>949,2</b>	<b>43690</b>	<b>736,1</b>	<b>16,8</b>	<b>5410</b>
POWIATY: POWIATS:						
<b>Bytowski</b> .....	<b>20</b>	<b>261,3</b>	<b>9194</b>	<b>185,3</b>	<b>20,2</b>	<b>3965</b>
Gminy miejsko-wiejskie: Urban-rural gminas:						
Bytów .....	2	67,1	3734	52,0	13,9	12736
Miastko .....	4	64,1	2217	82,2	37,1	4903
Gminy wiejskie: Rural gminas:						
Borzytuchom .....	1	13,3	321	4,6	14,3	3314
Czarna Dąbrówka .....	2	13,7	417	6,2	14,9	2963
Kołczygłowy .....	1	11,0	135	1,6	11,5	4254
Lipnica .....	3	25,0	695	10,1	14,5	1755
Parchowo .....	2	12,8	362	3,9	10,7	1883
Studzienice .....	2	14,8	425	3,8	8,9	1869
Trzebielino .....	2	28,4	580	11,1	19,1	1850
Tuchomie .....	1	11,3	308	9,9	32,2	4258
<b>Lęborski</b> .....	<b>12</b>	<b>228,8</b>	<b>10574</b>	<b>157,3</b>	<b>14,9</b>	<b>5523</b>
Gminy miejskie: Urban gminas:						
Lębork .....	2	100,4	7327	97,4	13,3	17684
Łeba .....	1	32,0	931	25,6	27,5	3675
Gminy wiejskie: Rural gminas:						
Cewice .....	2	21,5	336	5,7	17,0	3793
Nowa Wieś Lęborska .....	6	55,1	1476	21,9	14,8	2263
Wicko .....	1	19,9	504	6,7	13,3	6073
<b>Słupski</b> .....	<b>23</b>	<b>262,0</b>	<b>8331</b>	<b>148,0</b>	<b>17,8</b>	<b>4296</b>
Gmina miejska: Urban gmina:						
Ustka .....	1	55,3	2588	40,9	15,8	15527
Gmina miejsko-wiejska: Urban-rural gmina:						
Kępice .....	3	34,6	766	15,1	19,7	3066
Gminy wiejskie: Rural gminas:						
Damnica .....	1	16,1	502	15,7	31,4	6094
Dębica Kaszubska .....	2	12,4	383	6,4	16,8	4816
Główczyce .....	3	19,2	717	15,5	21,6	3025
Kobylnica .....	4	34,5	1499	25,0	16,7	3149
Potęgowo .....	2	18,9	443	12,0	27,0	3477
Słupsk .....	3	24,2	771	8,2	10,6	6001
Smoldzino .....	2	24,3	192	2,2	11,4	1699
Ustka .....	2	22,5	470	6,9	14,8	4173
MIASTO NA PRAWACH POWIATU: CITY WITH POWIAT STATUS:						
<b>Słupsk</b> .....	<b>7</b>	<b>197,1</b>	<b>15591</b>	<b>245,4</b>	<b>15,7</b>	<b>13001</b>
<b>PODREGION STARO- GARDZKI</b> .....	<b>71</b>	<b>1076,1</b>	<b>51541</b>	<b>831,7</b>	<b>16,1</b>	<b>6091</b>
<b>SUBREGION</b> POWIATY: POWIATS:						
<b>Kwidziński</b> .....	<b>13</b>	<b>253,5</b>	<b>9431</b>	<b>161,8</b>	<b>17,2</b>	<b>6407</b>
Gmina miejska: Urban gmina:						
Kwidzyn .....	2	92,8	5528	106,2	19,2	19241

a Stan w dniu 31 grudnia. b Łącznie z punktami bibliotecznymi; według siedziby jednostki macierzystej.

a As of 31st December. b Including library service points; according to the parent entity's registered office.

TABL. 1 (65). BIBLIOTEKI PUBLICZNE (z filiami) W 2018 R. (cd.)

PUBLIC LIBRARIES (with branches) IN 2018 (cont.)

WYSZCZEGÓLNIENIE SPECIFICATION	Biblioteki <sup>a</sup> Libraries <sup>a</sup>	Księgozbiór <sup>a</sup> w tys. wol. Collection <sup>a</sup> in thousand vol.	Czytelnicy <sup>b</sup> Borrowers <sup>b</sup>	Wypożyczenia <sup>b</sup> Loans <sup>b</sup>		Liczba lud- ności na 1 bibliotekę <sup>a</sup> Number of population per library <sup>a</sup>
				w tys. wol. in thousand vol.	na 1 czytelnika w wol. per borrower in vol.	
<b>PODREGION STARO- GARDZKI (cd.):</b> <b>SUBREGION (cont.):</b> <b>POWIATY (cd.):</b> <b>POWIATS (cont.):</b> <b>Kwidziński (dok.) (cont.):</b> Gmina miejsko-wiejska: Urban-rural gmina:						
Prabuty .....	1	20,5	668	13,6	20,3	13144
Gminy wiejskie: Rural gminas:						
Gardeja .....	3	37,4	602	7,2	11,9	2817
Kwidzyn .....	5	67,3	1306	20,5	15,7	2278
Ryjewo .....	1	21,6	915	8,9	9,7	5854
Sadlinki .....	1	13,7	412	5,5	13,3	5974
<b>Malborski .....</b>	<b>7</b>	<b>122,0</b>	<b>5888</b>	<b>112,6</b>	<b>19,1</b>	<b>9107</b>
Gmina miejska: Urban gmina:						
Malbork .....	2	59,2	3951	77,1	19,5	19285
Gmina miejsko-wiejska: Urban-rural gmina:						
Nowy Staw .....	1	21,2	515	16,1	31,2	7695
Gminy wiejskie: Rural gminas:						
Lichnowy .....	1	12,4	599	5,3	8,8	4627
Miloradz .....	2	17,9	401	7,7	19,3	1694
Stare Pole .....	1	11,4	422	6,4	15,1	4677
<b>Starogardzki .....</b>	<b>21</b>	<b>320,4</b>	<b>14495</b>	<b>225,5</b>	<b>15,6</b>	<b>6095</b>
Gminy miejskie: Urban gminas:						
Skórcz .....	2	26,7	1686	24,5	14,6	1806
Starogard Gdański ....	3	98,9	6647	81,5	12,3	15925
Gminy miejsko-wiejskie: Urban-rural gminas:						
Czarna Woda .....	1	8,4	177	3,7	20,8	3189
Skarszewy .....	2	28,7	1093	30,9	28,3	7404
Gminy wiejskie: Rural gminas:						
Bobowo .....	1	10,0	352	4,0	11,4	3183
Kaliska .....	1	13,4	413	7,8	18,8	5400
Lubichowo .....	2	17,1	745	16,4	22,1	3292
Osieczna .....	1	23,9	178	1,1	5,9	2884
Osiek .....	1	15,0	704	9,7	13,8	2386
Skórcz .....	1	11,4	301	4,0	13,3	4599
Smętowo Graniczne	2	19,2	444	17,1	38,5	2625
Starogard Gdański ....	1	21,5	814	14,6	18,0	16598
Zblewo .....	3	26,3	941	10,2	10,8	3913
<b>Sztumski .....</b>	<b>12</b>	<b>118,5</b>	<b>4012</b>	<b>65,6</b>	<b>16,3</b>	<b>3464</b>
Gminy miejsko-wiejskie: Urban-rural gminas:						
Dzierżoń .....	3	23,3	806	10,7	13,3	3088
Sztum .....	3	44,5	1642	32,0	19,5	6145
Gminy wiejskie: Rural gminas:						
Mikołajki Pomorskie	1	15,0	694	6,8	9,8	3649
Stary Dzierżoń .....	2	15,0	216	2,4	10,9	1980
Stary Targ .....	3	20,8	654	13,7	20,9	2088

a Stan w dniu 31 grudnia. b Łącznie z punktami bibliotecznymi; według siedziby jednostki macierzystej.

a As of 31st December. b Including library service points; according to the parent entity's registered office.

TABL. 1 (65). BIBLIOTEKI PUBLICZNE (z filiami) W 2018 R. (dok.)

PUBLIC LIBRARIES (with branches) IN 2018 (cont.)

WYSZCZEGÓLNIENIE SPECIFICATION	Biblioteki <sup>a</sup> Libraries <sup>a</sup>	Księgozbiór <sup>a</sup> w tys. wol. Collection <sup>a</sup> in thousand vol.	Czytelnicy <sup>b</sup> Borrowers <sup>b</sup>	Wypożyczenia <sup>b</sup> Loans <sup>b</sup>		Liczba lud- ności na 1 bibliotekę <sup>a</sup> Number of population per library <sup>a</sup>
				w tys. wol. in thousand vol.	na 1 czytelnika w wol. per borrower in vol.	
<b>PODREGION STARO- GARDZKI (dok.): SUBREGION (cont.): POWIATY (dok.): POWIATS (cont.):</b>						
<b>Tczewski .....</b>	<b>18</b>	<b>261,7</b>	<b>17715</b>	<b>266,3</b>	<b>15,0</b>	<b>6438</b>
Gmina miejska: Urban gmina:						
Tczew .....	7	148,1	12747	196,3	12,4	8611
Gminy miejsko-wiejskie: Urban-rural gminas:						
Gniew .....	3	40,4	1402	32,4	23,1	5181
Pelplin .....	3	33,0	2459	24,4	9,9	5432
Gminy wiejskie: Rural gminas:						
Morzeszczyń .....	3	9,9	415	4,4	10,6	1218
Subkowy .....	1	18,7	427	5,5	12,9	5473
Tczew .....	1	11,5	265	3,3	12,4	14628
<b>PODREGION TRÓJMIEJSKI .....</b>	<b>58</b>	<b>1099,6</b>	<b>180031</b>	<b>1880,8</b>	<b>10,4</b>	<b>12914</b>
<b>SUBREGION MIASTA NA PRAWACH POWIATU: CITIES WITH POWIAT STATUS:</b>						
<b>Gdańsk .....</b>	<b>29</b>	<b>642,8</b>	<b>118930</b>	<b>1175,7</b>	<b>9,9</b>	<b>16091</b>
<b>Gdynia .....</b>	<b>22</b>	<b>377,3</b>	<b>49877</b>	<b>618,2</b>	<b>12,4</b>	<b>11196</b>
<b>Sopot .....</b>	<b>7</b>	<b>79,5</b>	<b>11224</b>	<b>86,8</b>	<b>7,7</b>	<b>5149</b>

a Stan w dniu 31 grudnia. b Łącznie z punktami bibliotecznymi; według siedziby jednostki macierzystej.

a As of 31st December. b Including library service points; according to the parent entity's registered office.

TABL. 2 (66). **Muzea w 2018 R.**  
MUSEUMS IN 2018

WYSZCZEGÓLNIENIE SPECIFICATION	Muzea i oddziały muzealne <sup>a</sup> Museums with branches <sup>a</sup>	Muzealia w pozycjach inwentarzy- wych <sup>a</sup> Museum exhibits in inventory units <sup>a</sup>	Wystawy czasowe Temporary exhibitions		Zwiedzający muzea i wystawy Museum and exhibition visitors	
			własne <sup>b</sup> own <sup>b</sup>	obce <sup>c</sup> exterior <sup>c</sup>	ogółem total	w tym młodzież szkolna <sup>d</sup> of which primary and secondary school students <sup>d</sup>
<b>WOJEWÓDZTWO VOIVODSHIP</b>	<b>83</b>	<b>413835</b>	<b>243</b>	<b>45</b>	<b>3639140</b>	<b>391314</b>
<b>Podregion chojnicki .... Subregion</b>	<b>8</b>	<b>21391</b>	<b>19</b>	<b>6</b>	<b>265199</b>	<b>50530</b>
Powiaty: Powiats:						
chojnicki .....	1	11396	5	1	6618	1127
człuchowski .....	1	1455	6	5	31219	5092
kościerski .....	6	8540	8	-	227362	44311
<b>Podregion gdański ..... Subregion</b>	<b>25</b>	<b>107562</b>	<b>47</b>	<b>8</b>	<b>483515</b>	<b>63561</b>
Powiaty: Powiats:						
kartuski .....	7	5843	9	1	37730	15800
nowodworski .....	4	3204	7	2	134225	28344
pucki .....	8	13843	8	3	250276	8593
wejherowski .....	6	84672	23	2	61284	10824
<b>Podregion słupski ..... Subregion</b>	<b>7</b>	<b>46563</b>	<b>29</b>	<b>1</b>	<b>141601</b>	<b>15501</b>
Powiaty: Powiats:						
bytowski .....	3	6299	10	-	35383	1947
łęborski .....	1	13396	1	-	19042	340
słupski .....	2	-	2	-	71313	11872
Miasto na prawach powiatu: City with powiat status:						
Słupsk .....	1	26868	16	1	15863	1342
<b>Podregion starogardzki Subregion</b>	<b>11</b>	<b>45684</b>	<b>42</b>	<b>5</b>	<b>853029</b>	<b>109061</b>
Powiaty: Powiats:						
kwidziński .....	3	140	14	1	27661	1359
malborski .....	1	41438	4	1	741248	82822
starogardzki .....	1	3147	12	2	10149	1499
sztumski .....	2	-	5	1	13447	153
tczewski .....	4	959	7	-	60524	23228
<b>Podregion trójmiejski Subregion</b>	<b>32</b>	<b>192635</b>	<b>106</b>	<b>25</b>	<b>1895796</b>	<b>152661</b>
Miasta na prawach powiatu: Cities with powiat status:						
Gdańsk .....	25	127632	78	16	1337299	92184
Gdynia .....	5	63816	18	5	519496	50276
Sopot .....	2	1187	10	4	39001	10201

a Stan w dniu 31 grudnia. b W kraju. c Krajowe i z zagranicy. d Zwiedzająca muzea w zorganizowanych grupach.

a As of 31st December. b In Poland. c Domestic and foreign. d Visiting museums in organised groups.

TABL. 3 (67). KINA STAŁE W 2018 R.  
INDOOR CINEMAS IN 2018

WYSZCZEGÓLNIENIE SPECIFICATION	Kina <sup>a</sup> Cinemas <sup>a</sup>	Miejsca na widowni <sup>a</sup> Seats <sup>a</sup>	Ludność na 1 miej- sce <sup>a</sup> Population per seat <sup>a</sup>	Seanse Screenings	Widzowie Audience		
					ogółem total	na 1000 ludności per 1000 population	na 1 seans per screening
<b>WOJEWÓDZTWO VOIVODSHIP</b>	<b>28 <sup>b</sup></b>	<b>17285</b>	<b>135</b>	<b>152966</b>	<b>4108233</b>	<b>1765</b>	<b>26,9</b>
<b>Podregion chojnicki .... Subregion</b>	<b>3</b>	<b>633</b>	<b>358</b>	<b>2252</b>	<b>106782</b>	<b>472</b>	<b>47,4</b>
Powiaty: Powiats:							
chojnicki .....	2	379	257	1339	26428	271	19,7
kościerski .....	1	254	286	913	80354	1109	88,0
<b>Podregion gdański .....</b>	<b>4</b>	<b>1507</b>	<b>392</b>	<b>10559</b>	<b>415649</b>	<b>709</b>	<b>39,4</b>
<b>Subregion</b>							
Powiaty: Powiats:							
gdański .....	1	80	1452	161	3556	31	22,1
pucki .....	1	180	476	248	1685	20	6,8
wejherowski .....	2	1247	173	10150	410408	1910	40,4
<b>Podregion słupski .....</b>	<b>6</b>	<b>2057</b>	<b>163</b>	<b>14272</b>	<b>458050</b>	<b>1365</b>	<b>32,1</b>
<b>Subregion</b>							
Powiaty: Powiats:							
bytowski .....	1	183	433	1258	38347	484	30,5
łęborski .....	2	458	145	1335	80318	1211	60,2
słupski .....	1	242	408	532	13555	137	25,5
Miasto na prawach powiatu: City with powiat status:							
Słupsk .....	2	1174	78	11147	325830	3572	29,2
<b>Podregion starogardzki Subregion</b>	<b>4</b>	<b>2346</b>	<b>184</b>	<b>19868</b>	<b>568193</b>	<b>1313</b>	<b>28,6</b>
Powiaty: Powiats:							
kwidzyński .....	1	374	223	710	52816	634	74,4
starogardzki .....	1	989	129	10635	275681	2153	25,9
sztumski .....	1	229	182	219	18957	454	86,6
tczewski .....	1	754	154	8304	220739	1907	26,6
<b>Podregion trójmiejski Subregion</b>	<b>11</b>	<b>10742</b>	<b>70</b>	<b>106015</b>	<b>2559559</b>	<b>3425</b>	<b>24,1</b>
Miasta na prawach powiatu: Cities with powiat status:							
Gdańsk .....	7	7983	58	69388	1624345	3495	23,4
Gdynia .....	2	1604	154	27330	766423	3113	28,0
Sopot .....	2	1155	31	9297	168791	4646	18,2

a Stan w dniu 31 grudnia. b W tym 9 miniplexów i 3 multiplexy.

a As of 31st December. b Of which 9 miniplexes and 3 multiplexes.



TABL. 4 (68). **BAZA NOCLEGOWA TURYSTYKI<sup>a</sup> W 2018 R.**TOURIST ACCOMMODATION ESTABLISHMENTS<sup>a</sup> IN 2018

WYSZCZEGÓLNIENIE SPECIFICATION	Obiekty <sup>b</sup> Facilities <sup>b</sup>	Miejsca noclegowe <sup>b</sup> Bed places <sup>b</sup>		Korzystający z noclegów Tourists accommodated		Udzielone noclegi Nights spent	
		ogółem total	w tym całoroczne of which open all year	ogółem total	w tym turyści za- graniczni of which foreign tourists	ogółem total	w tym turystrami zagranicznymi of which foreign tourists
<b>WOJEWÓDZTWO VOIVODSHIP</b>	<b>1637</b>	<b>115901</b>	<b>44796</b>	<b>3047790</b>	<b>572393</b>	<b>9815973</b>	<b>1542129</b>
<b>Podregion chojnicki .... Subregion</b>	<b>120</b>	<b>10317</b>	<b>2861</b>	<b>185295</b>	<b>5024</b>	<b>580405</b>	<b>15358</b>
Powiaty: Powiats:							
chojnicki .....	48	2979	852	43316	1749	136993	6223
człuchowski .....	21	2419	542	45224	2174	121094	6346
kościerski .....	51	4919	1467	96755	1101	322318	2789
<b>Podregion gdański .....</b>	<b>860</b>	<b>48618</b>	<b>14305</b>	<b>821291</b>	<b>33622</b>	<b>3268763</b>	<b>100973</b>
<b>Subregion</b>							
Powiaty: Powiats:							
gdański .....	28	1744	1230	80529	7953	164434	15051
kartuski .....	60	3073	1714	59821	2621	181157	7101
nowodworski .....	198	15624	3296	188087	4618	1012149	16769
pucki .....	534	25927	6557	386689	10255	1685821	40963
wejherowski .....	40	2250	1508	106165	8175	225202	21089
<b>Podregion słupski .....</b>	<b>343</b>	<b>26112</b>	<b>6518</b>	<b>375355</b>	<b>23712</b>	<b>1907761</b>	<b>158384</b>
<b>Subregion</b>							
Powiaty: Powiats:							
bytowski .....	26	1221	596	22198	1942	78429	16545
łębski .....	161	11651	1986	123462	8173	692773	28627
słupski .....	143	12281	3228	197616	9784	1021736	51448
Miasto na prawach powiatu: City with powiat status:							
Słupsk .....	13	959	708	32079	3813	114823	61764
<b>Podregion starogardzki Subregion</b>	<b>71</b>	<b>3779</b>	<b>2762</b>	<b>130012</b>	<b>18357</b>	<b>281359</b>	<b>40749</b>
Powiaty: Powiats:							
kwidzyński .....	10	444	398	12597	1955	28184	5400
malborski .....	16	1131	816	47254	11048	82691	17565
starogardzki .....	22	1244	748	26506	1446	88138	9004
sztumski .....	5	81	81	838	20	2615	77
tczewski .....	18	879	719	42817	3888	79731	8703
<b>Podregion trójmiejski Subregion</b>	<b>243</b>	<b>27075</b>	<b>18350</b>	<b>1535837</b>	<b>491678</b>	<b>3777685</b>	<b>1226665</b>
Miasta na prawach powiatu: Cities with powiat status:							
Gdańsk .....	167	17977	12648	1112209	419280	2616347	1024981
Gdynia .....	31	2994	1834	147116	16429	330360	50229
Sopot .....	45	6104	3868	276512	55969	830978	151455

<sup>a</sup> Dotyczy obiektów posiadających 10 i więcej miejsc noclegowych; z uwzględnieniem imputacji danych dla jednostek, które odmówiły udziału w badaniu. <sup>b</sup> Stan w dniu 31 lipca.

<sup>a</sup> Concern establishments with 10 and more bed places; including the imputation of data for units which refused to participate in the survey. <sup>b</sup> As of 31st July.

TABL. 5 (69). KLUBY SPORTOWE <sup>a</sup> W 2018 R.

Stan w dniu 31 grudnia  
SPORTS CLUBS <sup>a</sup> IN 2018  
As of 31st December

WYSZCZEGÓLNIENIE SPECIFICATION	Kluby Clubs	Sekcje sporto- we Sports sections	Człon- kowie Mem- bers	Ćwiczący Persons practising sports				Trenerzy Coaches	Instruk- torzy sportowi Sports instruc- tors
				ogółem grand total	z liczby ogółem of grand total number				
					kobiety females	w wieku do 18 lat aged up to 18			
						razem total	w tym dziew- częta of which girls		
<b>WOJEWÓDZTWO VOIVODSHIP</b>	<b>710</b>	<b>1142</b>	<b>54552</b>	<b>54883</b>	<b>15284</b>	<b>40344</b>	<b>12264</b>	<b>1638</b>	<b>948</b>
<b>Podregion chojnicki ....</b> Subregion	<b>86</b>	<b>169</b>	<b>5476</b>	<b>5350</b>	<b>1571</b>	<b>3837</b>	<b>1300</b>	<b>142</b>	<b>90</b>
Powiaty: Powiats:									
chojnicki .....	31	53	1786	1678	470	1132	404	35	37
człuchowski .....	33	83	2062	2069	712	1558	590	66	24
kościerski .....	22	33	1628	1603	389	1147	306	41	29
<b>Podregion gdański .....</b> Subregion	<b>168</b>	<b>256</b>	<b>13219</b>	<b>13678</b>	<b>3412</b>	<b>10459</b>	<b>2890</b>	<b>373</b>	<b>239</b>
Powiaty: Powiats:									
gdański .....	37	53	2272	2277	577	1700	528	68	59
kartuski .....	35	59	3309	3505	838	2507	673	103	37
nowodworski .....	10	24	686	1231	313	1118	312	15	26
pucki .....	34	43	1958	1831	389	1230	298	54	42
wejherowski .....	52	77	4994	4834	1295	3904	1079	133	75
<b>Podregion słupski .....</b> Subregion	<b>123</b>	<b>196</b>	<b>7616</b>	<b>7925</b>	<b>2190</b>	<b>6217</b>	<b>1916</b>	<b>225</b>	<b>122</b>
Powiaty: Powiats:									
bytowski .....	41	68	2977	2996	990	2515	904	74	26
łęborski .....	20	31	1286	1281	364	951	312	41	27
słupski .....	34	53	1501	1710	392	1272	335	49	24
Miasto na prawach powiatu: City with powiat status:									
Słupsk .....	28	44	1852	1938	444	1479	365	61	45
<b>Podregion starogardzki</b> Subregion	<b>144</b>	<b>228</b>	<b>10034</b>	<b>9970</b>	<b>2797</b>	<b>7660</b>	<b>2364</b>	<b>321</b>	<b>149</b>
Powiaty: Powiats:									
kwidzyński .....	31	52	1937	1844	481	1330	417	70	32
malborski .....	21	36	1309	1468	450	1200	390	30	28
starogardzki .....	45	78	2732	3141	864	2388	772	94	40
sztumski .....	12	15	773	549	175	324	101	19	11
tczewski .....	35	47	3283	2968	827	2418	684	108	38
<b>Podregion trójmiejski</b> Subregion	<b>189</b>	<b>293</b>	<b>18207</b>	<b>17960</b>	<b>5314</b>	<b>12171</b>	<b>3794</b>	<b>577</b>	<b>348</b>
Miasta na prawach powiatu: Cities with powiat status:									
Gdańsk .....	102	177	9790	9659	2943	6898	2195	324	188
Gdynia .....	65	92	6362	6823	1857	4380	1213	183	139
Sopot .....	22	24	2055	1478	514	893	386	70	21

a Łącznie z uczniowskimi i wyznaniowymi klubami sportowymi.

U w a g a. Dane na podstawie badania cyklicznego przeprowadzanego co dwa lata.

a Including student and religious sports clubs.

N o t e. Data on the basis of periodic surveys conducted every two years.

## DZIAŁ X LEŚNICTWO

### Uwagi ogólne

1. Informacje w zakresie leśnictwa dotyczą:

1) **lasów publicznych** stanowiących własność:

a) Skarbu Państwa – zarządzanych oraz użytkowanych czasowo lub w całości przez:

- Państwowe Gospodarstwo Leśne Lasy Państwowe (w skrócie Lasy Państwowe), nadzorowane przez Ministra Środowiska,
- jednostki ochrony przyrody (parki narodowe),
- jednostki organizacyjne innych ministrów, wojewodów, gmin lub związków komunalnych i Krajowy Ośrodek Wsparcia Rolnictwa (do 31 sierpnia 2017 r. – Agencja Nieruchomości Rolnych);

b) gmin (w tym gmin mających również status miasta na prawach powiatu);

c) innych jednostek publicznych;

2) **lasów prywatnych** stanowiących własność:

- a) osób fizycznych,
- b) wspólnot gruntowych będących własnością wszystkich lub części mieszkańców wsi,
- c) spółdzielni produkcji rolnej,
- d) innych osób prawnych.

**2. Powierzchnia gruntów leśnych** obejmuje powierzchnię lasów oraz gruntów związanych z gospodarką leśną.

Do **powierzchni lasów** zalicza się grunty o zwartej powierzchni co najmniej 0,1 ha:

- pokryte roślinnością leśną (powierzchnia zalesiona),
- przejściowo pozbawione roślinności leśnej (zręby, halizny, płazowiny, plantacje choinek i krzewów oraz poletka łowieckie).

Są to grunty przeznaczone do produkcji leśnej lub wchodzące w skład rezerwatów przyrody i parków narodowych albo wpisane do rejestrów zabytków.

Do **gruntów związanych z gospodarką leśną** zalicza się grunty zajęte pod wykorzystywane dla potrzeb gospodarki leśnej: budynki i budowle, linie podziału przestrzennego lasu, drogi leśne, szkółki leśne, miejsca składowania drewna itp.

Przez **odnowienia** rozumie się powstawanie młodego drzewostanu w miejsce drzewostanu usuwanego lub usuniętego:

- 1) odnowienia sztuczne są to uprawy leśne zakładane przez sadzenie lub siew;
- 2) odnowienia naturalne są to uprawy leśne powstałe na gruntach leśnych z samosiewu i odrosli, uznane za pełnowartościowe i pokrywające co najmniej 50% terenu.

## CHAPTER X FORESTRY

### General notes

1. Information within the scope of forestry concerns:

1) **public forests** owned by:

a) the State Treasury – managed and utilised temporarily or perpetually by:

- the State Forests National Forest Holding (abbreviated as State Forests) supervised by the Minister of the Environment,
- nature protection units (national parks),
- organisational units supervised by different ministers, voivods, gminas or municipal associations and the National Support Centre for Agriculture (until 31st August 2017 – the Agricultural Property Agency);

b) gminas (of which gminas which are also cities with powiat status);

c) other public units;

2) **private forests** owned by:

- a) natural persons,
- b) land held in common by all or part of the residents of a village,
- c) agricultural production cooperatives,
- d) other legal persons.

**2. Forest land** includes area of forest as well as land connected with silviculture.

**Forest area** includes land with a homogeneous area of at least 0.1 ha:

- covered by forest vegetation (wooded area),
- temporarily devoid of forest vegetation (felling sites, blanks, irregularly stocked open stands, coniferous tree and bush plantations, hunting grounds).

These areas are designated for silviculture production, comprising portions of nature reserves and national parks or are registered as nature monuments.

**Land connected with silviculture** includes land used for purposes of forest management, such as: buildings and structures, spatial division lines in forests, forest roads, forest nurseries, wood stockpiling areas, etc.

**Renewals** are new tree stands formed in place of removed stands:

- 1) artificial renewals are tree crops established through planting or sowing;
- 2) natural renewals are tree crops formed in woodland areas through self-seeding and offshoots, considered full-value and covering at least 50% of the area.

**Zalesienia** polegają na zakładaniu upraw leśnych na gruntach pozostających poprzednio poza uprawą leśną (niezaliczonych do powierzchni lasów).

**3. Lesistość** (wskaźnik lesistości) obliczono jako stosunek procentowy powierzchni lasów do ogólnej powierzchni województwa/powiatu/gminy.

**Afforestations** consists in establishing woodland crops on land previously outside silviculture (not included in forest area).

**3. Forest cover** (forest cover indicator) was calculated as the percentage ratio of forest area to the total area of the Voivodship/powiat/gmina.

TABL. 1 (70). **POWIERZCHNIA GRUNTÓW LEŚNYCH W 2018 R.**

Stan w dniu 31 grudnia  
FOREST LAND IN 2018  
As of 31st December

WYSZCZEGÓLNIENIE SPECIFICATION	Ogółem Grand total	W tym lasy Of which forests	Z liczby ogółem – grunty Of grand total number – land				Lesistość w % Forest cover in %	
			publiczne public		w tym of which			
			razem total	własność Skarbu Państwa owned by the State Treasury		własność gmin gmina owned		
				razem total	w tym w zarządzie Lasów Państwowych of which managed by the State Forests			
		w ha in ha						
<b>WOJEWÓDZTWO VOIVODSHIP</b>	<b>684836,3</b>	<b>667103,2</b>	<b>607248,1</b>	<b>603780,0</b>	<b>590044,9</b>	<b>3389,6</b>	<b>77588,2</b>	<b>36,4</b>
<b>PODREGION CHOJNICKI SUBREGION</b>	<b>205067,6</b>	<b>200045,8</b>	<b>177190,0</b>	<b>176924,1</b>	<b>172436,4</b>	<b>259,5</b>	<b>27877,7</b>	<b>48,7</b>
POWIATY: POWIATS:								
<b>Chojnicki .....</b>	<b>72121,3</b>	<b>70338,6</b>	<b>60701,0</b>	<b>60567,2</b>	<b>56529,2</b>	<b>133,7</b>	<b>11420,3</b>	<b>51,6</b>
Gmina miejska: Urban gmina:								
Chojnice .....	85,7	85,3	80,1	32,1	32,1	48,0	5,6	4,1
Gminy miejsko-wiejskie: Urban-rural gminas:								
Brusy .....	23729,1	23159,2	18880,1	18874,3	18860,2	5,8	4849,0	57,8
Czersk .....	24707,1	24110,3	21735,6	21707,7	21707,2	27,9	2971,5	63,4
w tym miasto .....	103,8	103,7	8,2	7,0	7,0	1,2	95,7	10,7
of which city								
Gminy wiejskie: Rural gminas:								
Chojnice .....	17882,3	17414,5	15710,5	15658,5	11635,1	52,0	2171,8	38,0
Konarzyny .....	5717,1	5569,3	4294,7	4294,7	4294,7	-	1422,5	53,3
<b>Człuchowski .....</b>	<b>79747,4</b>	<b>77628,3</b>	<b>77839,0</b>	<b>77764,0</b>	<b>77397,9</b>	<b>75,0</b>	<b>1908,4</b>	<b>49,3</b>
Gmina miejska: Urban gmina:								
Człuchów .....	18,9	18,7	10,4	4,5	4,5	5,9	8,5	1,5
Gminy miejsko-wiejskie: Urban-rural gminas:								
Czarne .....	12946,7	12554,0	12753,2	12737,4	12716,2	15,8	193,5	53,5
w tym miasto .....	3518,3	3378,2	3516,8	3508,2	3508,2	8,6	1,5	72,8
of which city								
Debrzno .....	6334,1	6198,1	5724,9	5698,9	5611,5	26,0	609,2	27,7
w tym miasto .....	60,7	60,7	47,8	39,8	32,5	8,0	12,9	8,1
of which city								
Gminy wiejskie: Rural gminas:								
Człuchów .....	13386,2	13052,5	13027,1	13024,1	12921,6	3,0	359,2	36,1
Koczala .....	15655,6	15205,1	15418,4	15417,3	15399,0	1,1	237,2	68,1
Przechlewo .....	12780,4	12469,6	12589,1	12584,1	12539,4	5,0	191,3	51,1
Rzeczenica .....	18625,4	18130,4	18315,8	18297,6	18205,7	18,2	309,5	66,0

TABL. 1 (70). POWIERZCHNIA GRUNTÓW LEŚNYCH W 2018 R. (cd.)

Stan w dniu 31 grudnia

FOREST LAND IN 2018 (cont.)

As of 31st December

WYSZCZEGÓLNIENIE SPECIFICATION	Ogółem Grand total	W tym lasy Of which forests	Z liczby ogółem – grunty Of grand total number – land				własność gmin gmina owned	prywatne private	Lesistość w % Forest cover in %	
			publiczne public		w tym of which					
			razem total	własność Skarbu Państwa owned by the State Treasury		razem total				w tym w zarządzie Lasów Państwowych of which managed by the State Forests
				razem total	razem total					
w ha		in ha								
<b>PODREGION CHOJNICKI (dok.): SUBREGION (cont.):</b>										
<b>POWIATY (dok.): POWIATS (cont.):</b>										
<b>Kościerski .....</b>	<b>53199,0</b>	<b>52078,8</b>	<b>38650,0</b>	<b>38592,9</b>	<b>38509,3</b>	<b>50,8</b>	<b>14549,0</b>	<b>44,7</b>		
Gmina miejska:										
Urban gmina:										
Kościerzyna .....	88,7	85,4	44,5	44,5	44,5	-	44,3	5,4		
Gminy wiejskie:										
Rural gminas:										
Dziemiany .....	7466,5	7298,8	4945,9	4945,9	4937,3	-	2520,7	58,2		
Karsin .....	8795,4	8633,5	5988,7	5982,1	5975,1	6,6	2806,7	51,0		
Kościerzyna .....	15047,4	14725,4	10866,1	10834,6	10801,6	25,2	4181,3	47,5		
Liniewo .....	2749,2	2681,6	2301,0	2295,9	2292,9	5,1	448,2	24,4		
Lipusz .....	7524,0	7349,8	5704,7	5700,6	5700,6	4,1	1819,3	67,5		
Nowa Karczma .....	2296,2	2271,4	1332,9	1329,1	1300,9	3,8	963,3	20,0		
Stara Kiszewa .....	9231,7	9033,0	7466,3	7460,3	7456,4	6,0	1765,4	42,5		
<b>PODREGION GDAŃSKI SUBREGION</b>	<b>131475,9</b>	<b>128259,8</b>	<b>111335,4</b>	<b>110830,3</b>	<b>109090,5</b>	<b>501,2</b>	<b>20140,5</b>	<b>28,8</b>		
<b>POWIATY: POWIATS:</b>										
<b>Gdański .....</b>	<b>14942,9</b>	<b>14590,5</b>	<b>13968,2</b>	<b>13924,8</b>	<b>13881,5</b>	<b>43,4</b>	<b>974,7</b>	<b>18,4</b>		
Gmina miejska:										
Urban gmina:										
Pruszcz Gdański .....	6,4	6,4	6,1	-	-	6,1	0,3	0,4		
Gminy wiejskie:										
Rural gminas:										
Cedry Wielkie .....	14,6	14,6	2,2	-	-	2,2	12,4	0,1		
Kolbudy .....	3304,5	3191,4	3173,0	3166,3	3144,4	6,7	131,5	38,6		
Pruszcz Gdański .....	567,5	558,5	496,0	491,5	488,6	4,5	71,5	3,9		
Przywicz .....	5665,3	5552,4	5223,0	5214,7	5209,3	8,3	442,3	42,9		
Pszczółki .....	99,1	96,1	88,1	88,1	77,1	-	11,0	1,9		
Suchy Dąb .....	3,1	3,1	3,1	1,0	-	2,1	-	0,0		
Trąbki Wielkie .....	5282,4	5167,9	4976,6	4963,1	4962,2	13,5	305,8	31,8		
<b>Kartuski .....</b>	<b>35234,6</b>	<b>34487,7</b>	<b>24908,4</b>	<b>24837,0</b>	<b>24778,9</b>	<b>69,6</b>	<b>10326,2</b>	<b>30,8</b>		
Gminy miejsko-wiejskie:										
Urban-rural gminas:										
Kartuszy .....	9622,9	9365,2	8596,7	8584,0	8584,0	12,7	1026,2	45,4		
w tym miasto .....	145,2	137,0	143,4	139,1	139,1	4,3	1,8	20,1		
of which city										
Żukowo .....	3540,6	3432,1	2872,6	2862,5	2848,2	10,1	668,0	20,9		
w tym miasto .....	26,7	26,7	7,3	-	-	7,3	19,4	5,7		
of which city										
Gminy wiejskie:										
Rural gminas:										
Chmielno .....	1131,7	1117,8	436,8	433,7	433,1	3,1	694,9	14,2		
Przodkowo .....	997,6	988,5	400,3	395,6	394,9	4,7	597,3	11,6		
Sierakowice .....	5331,6	5236,0	3485,1	3483,3	3478,1	-	1846,6	28,7		
Somonino .....	4333,3	4211,6	3704,5	3696,1	3677,9	8,4	628,8	37,6		
Stężycza .....	5236,2	5164,3	2855,2	2825,7	2806,7	29,5	2381,0	32,2		
Sulęczyno .....	5040,7	4972,1	2557,3	2556,1	2556,1	1,2	2483,4	37,8		

TABL. 1 (70). POWIERZCHNIA GRUNTÓW LEŚNYCH W 2018 R. (cd.)

Stan w dniu 31 grudnia

FOREST LAND IN 2018 (cont.)

As of 31st December

WYSZCZEGÓLNIENIE SPECIFICATION	Ogółem Grand total	W tym lasy Of which forests	Z liczby ogółem – grunty Of grand total number – land				własność gmin gmina owned	prywatne private	Lesistość w % Forest cover in %	
			publiczne public		w tym of which					
			razem total	własność Skarbu Państwa owned by the State Treasury		razem total				w tym w zarządzie Lasów Państwo- wych of which managed by the State Forests
				razem total	razem total					
			w ha	in ha						
<b>PODREGION GDAŃSKI (dok.): SUBREGION (cont.): POWIATY (dok.): POWIATS (cont.):</b>										
<b>Nowodworski .....</b>	<b>5624,6</b>	<b>5438,9</b>	<b>5610,6</b>	<b>5589,7</b>	<b>5146,0</b>	<b>20,9</b>	<b>14,0</b>	<b>8,1</b>		
Gmina miejska:										
Urban gmina:										
Krynica Morska .....	1753,8	1686,4	1753,8	1737,0	1591,1	16,8	-	14,2		
Gmina miejsko-wiejska:										
Urban-rural gmina:										
Nowy Dwór Gdański	107,4	105,4	103,4	103,4	99,0	-	4,0	0,5		
Gminy wiejskie:										
Rural gminas:										
Ostaszewo .....	95,9	95,9	91,9	91,9	-	-	4,0	1,6		
Stegna .....	1826,9	1766,6	1820,9	1816,8	1681,1	4,1	6,0	10,4		
Sztutowo .....	1840,7	1784,7	1840,7	1840,7	1774,8	-	-	16,0		
<b>Pucki .....</b>	<b>18203,3</b>	<b>17748,8</b>	<b>16656,3</b>	<b>16516,1</b>	<b>15481,9</b>	<b>139,7</b>	<b>1547,0</b>	<b>30,5</b>		
Gmina miejska:										
Urban gmina:										
Hel .....	1559,5	1533,7	1559,5	1556,5	1388,5	3,0	-	66,8		
Gminy miejsko-wiejskie:										
Urban-rural gminas:										
Jastarnia .....	397,3	389,1	396,3	385,2	84,8	11,1	1,0	39,0		
w tym miasto .....	163,4	158,1	163,4	162,7	9,1	0,7	-	31,2		
of which city										
Władysławowo .....	868,3	859,3	594,3	576,7	259,4	17,1	274,0	20,4		
w tym miasto .....	69,5	69,0	67,5	66,6	-	0,4	2,0	5,0		
of which city										
Gminy wiejskie:										
Rural gminas:										
Kosakowo .....	845,4	829,6	731,4	727,1	680,6	4,2	114,0	16,5		
Krokowa .....	7137,4	6972,7	6524,4	6426,4	6250,8	98,0	613,0	32,6		
Puck .....	7395,5	7164,4	6850,5	6844,2	6817,7	6,3	545,0	30,2		
<b>Wejherowski .....</b>	<b>57470,5</b>	<b>55994,0</b>	<b>50191,9</b>	<b>49962,8</b>	<b>49802,2</b>	<b>227,6</b>	<b>7278,6</b>	<b>43,6</b>		
Gminy miejskie:										
Urban gminas:										
Reda .....	1478,1	1429,6	1462,0	1462,0	1462,0	-	16,0	42,7		
Rumia .....	1303,0	1266,7	1299,0	1297,7	1297,7	1,4	3,9	42,1		
Wejherowo .....	1383,1	1341,1	1366,4	1255,4	1242,5	11,0	16,6	49,7		
Gminy wiejskie:										
Rural gminas:										
Choczewo .....	8189,9	7969,3	8125,0	8115,2	8040,8	9,8	64,9	43,5		
Gniewino .....	7565,1	7307,7	7302,3	7299,0	7277,6	3,3	262,8	41,5		
Linia .....	4615,9	4550,5	2461,9	2452,7	2445,2	9,0	2154,0	38,0		
Luzino .....	4714,3	4631,9	3459,6	3458,4	3428,7	1,2	1254,8	41,6		
Łęczycze .....	12494,4	12180,6	11883,3	11872,3	11864,7	11,0	611,1	52,3		
Szemud .....	3969,4	3908,8	1916,0	1844,9	1842,7	69,7	2053,4	22,1		
Wejherowo .....	11757,4	11407,9	10916,4	10905,2	10900,3	11,2	841,0	58,7		

TABL. 1 (70). POWIERZCHNIA GRUNTÓW LEŚNYCH W 2018 R. (cd.)

Stan w dniu 31 grudnia

FOREST LAND IN 2018 (cont.)

As of 31st December

WYSZCZEGÓLNIENIE SPECIFICATION	Ogółem Grand total	W tym lasy Of which forests	Z liczby ogółem – grunty		Of grand total number – land		Lesistość w % Forest cover in %	
			publiczne		public			
			razem total	w tym of which		własność gmin gmina owned		prywatne private
				własność Skarbu Państwa owned by the State Treasury				
			razem total	w tym w zarządzie Lasów Państwowych of which managed by the State Forests				
			w ha	in ha				
<b>PODREGION SŁUPSKI</b>	<b>233664,5</b>	<b>227394,5</b>	<b>217032,9</b>	<b>216287,6</b>	<b>209074,2</b>	<b>680,4</b>	<b>16631,6</b>	<b>43,4</b>
<b>SUBREGION</b>								
<b>POWIATY: POWIATS:</b>								
<b>Bytowski</b>	<b>118165,7</b>	<b>115137,8</b>	<b>105232,9</b>	<b>104968,9</b>	<b>104670,3</b>	<b>208,7</b>	<b>12932,8</b>	<b>52,5</b>
Gminy miejsko-wiejskie:								
Urban-rural gminas:								
Bytów	7889,7	7701,4	7506,2	7434,2	7380,8	56,9	383,5	39,1
w tym miasto	78,2	77,8	71,3	21,6	14,7	43,2	6,9	8,9
of which city								
Miastko	25418,9	24799,3	24185,4	24118,4	24040,2	66,9	1233,5	53,2
w tym miasto	58,3	57,5	55,6	14,4	12,0	41,2	2,7	10,1
of which city								
Gminy wiejskie:								
Rural gminas:								
Borzytucho	5636,3	5475,1	5419,1	5416,9	5402,8	2,2	217,2	50,5
Czarna Dąbrowka	16783,4	16327,0	16446,4	16432,7	16399,7	2,0	336,9	54,8
Kotczyłowy	9572,6	9264,6	9251,1	9238,8	9181,1	11,0	321,5	54,5
Lipnica	16829,2	16535,7	10168,5	10114,5	10112,0	40,0	6660,7	53,5
Parchowo	6746,0	6582,4	5438,9	5429,5	5425,4	3,5	1307,2	50,2
Studzienice	11919,1	11580,3	10330,9	10320,9	10311,5	3,7	1588,2	65,7
Trzebielino	14575,0	14134,6	14283,1	14277,2	14257,3	5,5	291,9	62,6
Tuchomie	2795,7	2737,3	2203,5	2185,7	2159,7	17,0	592,2	24,8
<b>Lęborski</b>	<b>29392,2</b>	<b>28576,3</b>	<b>28115,2</b>	<b>27957,7</b>	<b>27268,1</b>	<b>156,3</b>	<b>1276,9</b>	<b>40,5</b>
Gminy miejskie:								
Urban gminas:								
Lębork	340,6	319,7	335,6	316,5	316,5	19,1	5,0	17,9
Łeba	805,3	794,8	680,3	575,0	306,5	105,3	125,0	53,7
Gminy wiejskie:								
Rural gminas:								
Cewice	11606,1	11260,5	11328,1	11317,7	11316,6	10,4	277,9	60,0
Nowa Wieś Lęborska	9310,3	9074,4	8798,3	8784,6	8765,7	12,4	512,0	33,6
Wicko	7329,9	7126,9	6972,9	6963,9	6562,8	9,0	357,0	33,1
<b>Słupski</b>	<b>85599,5</b>	<b>83204,3</b>	<b>83179,6</b>	<b>83058,3</b>	<b>76833,2</b>	<b>113,0</b>	<b>2419,9</b>	<b>36,1</b>
Gmina miejska:								
Urban gmina:								
Ustka	467,8	452,4	453,0	408,0	371,7	45,0	14,8	44,4
Gmina miejsko-wiejska:								
Urban-rural gmina:								
Kepice	18420,5	17864,3	18269,4	18256,8	18216,7	8,9	151,1	61,0
w tym miasto	440,1	419,4	439,5	433,9	433,9	5,6	0,6	68,6
of which city								
Gminy wiejskie:								
Rural gminas:								
Darnica	5086,9	4922,2	5029,6	5026,6	4985,9	3,0	57,3	29,4
Dębica Kaszubska	15797,5	15304,7	15237,4	15230,7	15174,4	6,7	560,0	51,1
Główczyce	10157,7	9904,6	9575,4	9570,8	8843,7	4,6	582,3	30,8
Kobylnica	7959,8	7754,0	7780,5	7772,5	7730,1	8,0	179,4	31,8
Potegowo	6563,8	6395,7	6188,2	6186,1	6170,1	2,1	375,6	28,0
Słupsk	7591,0	7400,3	7363,6	7351,2	7284,4	12,5	227,4	28,3
Smoldzino	6803,0	6623,0	6726,6	6725,2	1776,0	1,4	76,3	25,4
Ustka	6751,6	6583,1	6555,8	6530,4	6280,2	20,8	195,7	30,3
<b>MIASTO NA PRAWACH</b>								
<b>POWIATU:</b>								
<b>CITY WITH POWIAT</b>								
<b>STATUS:</b>								
<b>Słupsk</b>	<b>507,1</b>	<b>476,1</b>	<b>505,2</b>	<b>302,7</b>	<b>302,7</b>	<b>202,5</b>	<b>1,9</b>	<b>11,0</b>

TABL. 1 (70). POWIERZCHNIA GRUNTÓW LEŚNYCH W 2018 R. (cd.)

Stan w dniu 31 grudnia

FOREST LAND IN 2018 (cont.)

As of 31st December

WYSZCZEGÓLNIENIE SPECIFICATION	Ogółem Grand total	W tym lasy Of which forests	Z liczby ogółem – grunty Of grand total number – land					Lesistość w % Forest cover in %
			publiczne public		w tym of which			
			razem total	własność Skarbu Państwa owned by the State Treasury		własność gmin gmina owned	prywatne private	
				razem total	w tym w zarządzie Lasów Państwo- wych of which managed by the State Forests			
w ha			in ha					
<b>PODREGION STARO- GARDZKI</b> .....	<b>102733,3</b>	<b>99859,2</b>	<b>90165,1</b>	<b>89925,5</b>	<b>89696,7</b>	<b>238,1</b>	<b>12568,2</b>	<b>24,3</b>
<b>SUBREGION</b>								
<b>POWIATY: POWIATY:</b>								
<b>Kwidziński</b> .....	<b>19713,4</b>	<b>19177,9</b>	<b>18481,2</b>	<b>18451,5</b>	<b>18406,2</b>	<b>29,3</b>	<b>1232,1</b>	<b>23,0</b>
Gmina miejska:								
Urban gmina:								
Kwidzyn .....	554,0	532,9	551,2	548,2	548,2	3,0	2,8	24,7
Gmina miejsko-wiejska:								
Urban-rural gmina:								
Prabuty .....	4279,5	4175,2	3828,4	3824,1	3811,5	4,3	451,1	21,2
w tym miasto .....	63,2	62,7	43,3	40,1	38,6	3,3	19,9	8,6
of which city								
Gminy wiejskie:								
Rural gminas:								
Gardeja .....	3874,6	3763,6	3623,3	3610,3	3595,0	13,0	251,3	19,5
Kwidzyn .....	4626,3	4512,6	4482,5	4478,8	4477,0	3,8	143,7	21,8
Ryjewo .....	2764,2	2690,8	2497,7	2497,2	2485,5	-	266,5	25,9
Sadlinki .....	3614,8	3502,8	3498,1	3492,9	3489,1	5,2	116,7	31,2
<b>Malborski</b> .....	<b>1198,5</b>	<b>1170,4</b>	<b>1083,2</b>	<b>1069,6</b>	<b>1052,2</b>	<b>13,6</b>	<b>115,2</b>	<b>2,4</b>
Gmina miejska:								
Urban gmina:								
Malbork .....	0,0	0,0	-	-	-	-	0,0	0,0
Gmina miejsko-wiejska:								
Urban-rural gmina:								
Nowy Staw .....	382,0	374,4	346,9	346,9	346,1	-	35,1	3,3
Gminy wiejskie:								
Rural gminas:								
Lichnowy .....	51,5	51,4	17,6	13,8	13,8	3,8	33,9	0,6
Malbork .....	81,5	80,3	70,7	70,7	69,5	-	10,8	0,8
Miłoradz .....	342,0	338,9	315,6	306,8	291,5	8,8	26,4	3,6
Stare Pole .....	341,4	325,4	332,4	331,4	331,4	1,0	9,0	4,1
<b>Starogardzki</b> .....	<b>58420,7</b>	<b>56679,3</b>	<b>49606,7</b>	<b>49535,7</b>	<b>49451,4</b>	<b>70,0</b>	<b>8814,0</b>	<b>42,1</b>
Gminy miejskie:								
Urban gminas:								
Skórcz .....	29,5	29,2	11,5	11,2	11,2	0,3	18,0	8,0
Starogard Gdański ....	210,8	201,0	185,8	173,8	173,8	12,0	25,0	8,0
Gminy miejsko-wiejskie:								
Urban-rural gminas:								
Czarna Woda .....	1554,4	1534,9	800,4	796,6	796,4	3,8	754,0	55,4
w tym miasto .....	528,1	521,4	209,1	205,3	205,3	3,8	319,0	52,5
of which city								
Skarszewy .....	4190,3	4116,2	2970,3	2954,9	2943,9	14,4	1220,0	24,3
w tym miasto .....	294,0	291,4	165,0	150,8	142,7	14,2	129,0	27,0
of which city								
Gminy wiejskie:								
Rural gminas:								
Bobowo .....	621,9	616,4	428,9	427,2	423,6	1,6	193,0	11,9
Kaliska .....	8049,3	7869,2	6598,3	6595,5	6567,5	2,8	1451,0	71,2
Lubichowo .....	9631,7	9317,1	8716,7	8709,9	8708,1	6,8	915,0	57,9
Osieczna .....	9656,7	9333,6	8321,7	8318,8	8318,8	2,9	1335,0	75,9
Osiek .....	11543,1	11087,5	10665,1	10656,4	10650,4	8,7	878,0	71,0



TABL. 1 (70). POWIERZCHNIA GRUNTÓW LEŚNYCH W 2018 R. (dok.)

Stan w dniu 31 grudnia

FOREST LAND IN 2018 (cont.)

As of 31st December

WYSZCZEGÓLNIENIE SPECIFICATION	Ogółem Grand total	W tym lasy Of which forests	Z liczby ogółem – grunty			Of grand total number – land			Lesistość w % Forest cover in %
			razem total	publiczne public		własność gmin gmina owned	prywatne private		
				w tym of which					
				własność Skarbu Państwa owned by the State Treasury					
			razem total	w tym w zarządzie Lasów Państwo- wych of which managed by the State Forests					
w ha in ha									
<b>PODREGION STARO- GARDZKI (dok.):</b>									
<b>SUBREGION (cont.):</b>									
<b>POWIATY (dok.):</b>									
<b>POWIATS (cont.):</b>									
<b>Starogardzki (dok.) (cont.):</b>									
Gminy wiejskie:									
Rural gminas:									
Skórcz .....	1653,9	1600,2	1269,9	1269,9	1267,2	-	384,0	16,5	
Smętowo Graniczne	1616,1	1557,6	1559,1	1554,7	1543,7	4,4	57,0	18,1	
Starogard Gdański ....	5658,1	5516,3	4826,1	4815,3	4795,6	10,8	832,0	28,1	
Zblewo .....	4005,0	3900,1	3253,0	3251,6	3251,4	1,4	752,0	28,3	
<b>Sztumski .....</b>	<b>12969,0</b>	<b>12679,2</b>	<b>11904,6</b>	<b>11802,5</b>	<b>11735,5</b>	<b>102,1</b>	<b>1064,4</b>	<b>17,4</b>	
Gminy miejsko-wiejskie:									
Urban-rural gminas:									
Dzierżoń .....	354,3	348,4	318,7	223,7	219,5	95,0	35,6	2,7	
w tym miasto .....	48,0	48,0	48,0	-	-	48,0	-	12,3	
of which city									
Sztum .....	4837,3	4715,3	4670,3	4667,3	4660,5	3,0	167,0	26,0	
w tym miasto .....	2,0	2,0	2,0	-	-	2,0	-	0,4	
of which city									
Gminy wiejskie:									
Rural gminas:									
Mikołajki Pomorskie	1348,0	1327,0	1041,0	1039,5	1024,4	1,5	307,0	14,5	
Stary Dzierżoń .....	4928,5	4814,9	4608,3	4608,3	4605,3	-	320,3	25,9	
Stary Targ .....	1500,9	1473,6	1266,4	1263,8	1225,7	2,6	234,5	10,4	
<b>Tczewski .....</b>	<b>10431,8</b>	<b>10152,4</b>	<b>9089,4</b>	<b>9066,2</b>	<b>9051,3</b>	<b>23,2</b>	<b>1342,4</b>	<b>14,6</b>	
Gmina miejska:									
Urban gmina:									
Tczew .....	5,7	5,7	3,7	-	-	3,7	2,1	0,3	
Gminy miejsko-wiejskie:									
Urban-rural gminas:									
Gniew .....	3998,4	3881,5	3658,9	3649,2	3646,0	9,6	339,5	20,0	
w tym miasto .....	44,0	43,7	39,3	38,0	38,0	1,3	4,7	7,2	
of which city									
Pelplin .....	1488,2	1437,9	1308,8	1301,9	1301,0	6,9	179,4	10,2	
w tym miasto .....	7,0	7,0	3,0	-	-	3,0	4,0	1,6	
of which city									
Gminy wiejskie:									
Rural gminas:									
Morzyszczyn .....	1640,8	1615,8	1190,7	1190,7	1184,9	-	450,1	17,7	
Subkowy .....	858,5	839,1	787,2	787,2	784,0	-	71,4	10,8	
Tczew .....	2440,1	2372,3	2140,1	2137,1	2135,4	3,0	300,0	13,9	
<b>PODREGION TRÓJMIEJSKI .....</b>	<b>11895,0</b>	<b>11544,0</b>	<b>11524,7</b>	<b>9812,5</b>	<b>9747,1</b>	<b>1710,4</b>	<b>370,3</b>	<b>27,9</b>	
<b>SUBREGION MIASTA NA PRAWACH POWIATU:</b>									
<b>CITIES WITH POWIAT STATUS:</b>									
Gdańsk .....	4810,5	4686,6	4602,2	3531,2	3465,8	1069,7	208,3	17,9	
Gdynia .....	6159,5	5958,0	5998,5	5552,9	5552,9	445,2	161,0	44,1	
Sopot .....	925,0	899,3	924,0	728,5	728,5	195,5	1,0	52,0	

TABL. 2 (71). POWIERZCHNIA LASÓW W 2018 R.

Stan w dniu 31 grudnia  
FOREST AREA IN 2018  
As of 31st December

WYSZCZEGÓLNIENIE SPECIFICATION	Ogółem Grand total	Lasy publiczne Public forests				Lasy prywatne Private forests
		razem total	w tym of which			
			własność Skarbu Państwa owned by the State Treasury		własność gmin gmina owned	
			razem total	w tym w zarządzie Lasów Państwowych of which managed by the State Forests		
w ha		in ha				
<b>WOJEWÓDZTWO VOIVODSHIP</b>	<b>667103,2</b>	<b>589562,4</b>	<b>586160,7</b>	<b>572738,0</b>	<b>3323,3</b>	<b>77540,8</b>
<b>PODREGION CHOJNICKI SUBREGION</b>	<b>200045,8</b>	<b>172215,4</b>	<b>171950,2</b>	<b>167574,3</b>	<b>259,0</b>	<b>27830,4</b>
POWIATY: POWIATS:						
<b>Chojnicki .....</b>	<b>70338,6</b>	<b>58957,6</b>	<b>58823,9</b>	<b>54897,7</b>	<b>133,7</b>	<b>11381,0</b>
Gmina miejska: Urban gmina:						
Chojnice .....	85,3	79,7	31,7	31,7	48,0	5,6
Gminy miejsko-wiejskie: Urban-rural gminas:						
Brusy .....	23159,2	18325,8	18320,0	18306,9	5,8	4833,4
Czersk .....	24110,3	21158,5	21130,6	21130,1	27,9	2951,8
w tym miasto .....	103,7	8,1	6,9	6,9	1,2	95,7
of which city						
Gminy wiejskie: Rural gminas:						
Chojnice .....	17414,5	15246,8	15194,8	11282,2	52,0	2167,7
Konarzyna .....	5569,3	4146,8	4146,8	4146,8	-	1422,5
<b>Człuchowski .....</b>	<b>77628,3</b>	<b>75720,0</b>	<b>75645,4</b>	<b>75279,3</b>	<b>74,6</b>	<b>1908,4</b>
Gmina miejska: Urban gmina:						
Człuchów .....	18,7	10,2	4,5	4,5	5,7	8,5
Gminy miejsko-wiejskie: Urban-rural gminas:						
Czarne .....	12554,0	12360,5	12344,7	12323,4	15,8	193,5
w tym miasto .....	3378,2	3376,7	3368,1	3368,1	8,6	1,5
of which city						
Debrzno .....	6198,1	5588,9	5562,9	5475,5	26,0	609,2
w tym miasto .....	60,7	47,8	39,8	32,4	8,0	12,9
of which city						
Gminy wiejskie: Rural gminas:						
Człuchów .....	13052,5	12693,4	12690,6	12588,1	2,8	359,2
Koczała .....	15205,1	14967,9	14966,8	14948,5	1,1	237,2
Przechlewo .....	12469,6	12278,2	12273,2	12228,6	5,0	191,3
Rzeczonica .....	18130,4	17820,8	17802,6	17710,7	18,2	309,5
<b>Kościerski .....</b>	<b>52078,8</b>	<b>37537,9</b>	<b>37480,9</b>	<b>37397,3</b>	<b>50,7</b>	<b>14541,0</b>
Gmina miejska: Urban gmina:						
Kościerzyna .....	85,4	41,1	41,1	41,1	-	44,3
Gminy wiejskie: Rural gminas:						
Dziemiany .....	7298,8	4779,2	4779,2	4770,6	-	2519,7
Karsin .....	8633,5	5828,3	5821,7	5814,7	6,6	2805,3
Kościerzyna .....	14725,4	10547,2	10515,7	10482,7	25,2	4178,2
Liniewo .....	2681,6	2234,2	2229,1	2226,1	5,1	447,5
Lipusz .....	7349,8	5531,4	5527,3	5527,3	4,1	1818,4
Nowa Karczma .....	2271,4	1308,3	1304,7	1276,5	3,7	963,1
Stara Kiszewa .....	9033,0	7268,3	7262,3	7258,4	6,0	1764,7

TABL. 2 (71). POWIERZCHNIA LASÓW W 2018 R. (cd.)

Stan w dniu 31 grudnia

FOREST AREA IN 2018 (cont.)

As of 31st December

WYSZCZEGÓLNIENIE SPECIFICATION	Ogółem Grand total	Lasy publiczne Public forests				Lasy prywatne Private forests
		razem total	w tym of which			
			własność Skarbu Państwa owned by the State Treasury			
			razem total	w tym w zarządzie Lasów Państwowych of which managed by the State Forests	własność gmin gmina owned	
w ha		in ha				
<b>PODREGION GDAŃSKI</b> SUBREGION	<b>128259,8</b>	<b>108119,3</b>	<b>107615,9</b>	<b>105910,9</b>	<b>499,5</b>	<b>20140,5</b>
POWIATY: POWIATS:						
<b>Gdański</b> .....	<b>14590,5</b>	<b>13615,7</b>	<b>13572,4</b>	<b>13529,2</b>	<b>43,3</b>	<b>974,7</b>
Gmina miejska: Urban gmina:						
Pruszcz Gdański .....	6,4	6,1	-	-	6,1	0,3
Gminy wiejskie: Rural gminas:						
Cedry Wielkie .....	14,6	2,2	-	-	2,2	12,4
Kolbudy .....	3191,4	3059,9	3053,2	3031,3	6,7	131,5
Pruszcz Gdański .....	558,5	487,0	482,5	479,5	4,5	71,5
Przywidz .....	5552,4	5110,1	5102,0	5096,5	8,2	442,3
Pszczółki .....	96,1	85,1	85,1	74,1	-	11,0
Suchy Dąb .....	3,1	3,1	1,0	-	2,1	-
Trąbki Wielkie .....	5167,9	4862,2	4848,7	4847,7	13,5	305,8
<b>Kartuski</b> .....	<b>34487,7</b>	<b>24161,5</b>	<b>24091,6</b>	<b>24033,6</b>	<b>68,1</b>	<b>10326,2</b>
Gminy miejsko-wiejskie: Urban-rural gminas:						
Kartuzy .....	9365,2	8339,0	8327,9	8327,9	11,1	1026,2
w tym miasto of which city	137,0	135,2	132,5	132,5	2,8	1,8
Żukowo .....	3432,1	2764,0	2753,9	2739,6	10,1	668,0
w tym miasto of which city	26,7	7,3	-	-	7,3	19,4
Gminy wiejskie: Rural gminas:						
Chmielno .....	1117,8	423,0	419,9	419,3	3,1	694,9
Przodkowo .....	988,5	391,2	386,5	385,8	4,7	597,3
Sierakowice .....	5236,0	3389,4	3387,6	3382,5	-	1846,6
Somonino .....	4211,6	3582,8	3574,4	3556,2	8,4	628,8
Stężycza .....	5164,3	2783,3	2753,9	2734,8	29,5	2381,0
Sulęczyño .....	4972,1	2488,7	2487,5	2487,5	1,2	2483,4
<b>Nowodworski</b> .....	<b>5438,9</b>	<b>5424,9</b>	<b>5404,0</b>	<b>4973,9</b>	<b>20,9</b>	<b>14,0</b>
Gmina miejska: Urban gmina:						
Krynica Morska .....	1686,4	1686,4	1669,6	1533,4	16,8	-
Gmina miejsko-wiejska: Urban-rural gmina:						
Nowy Dwór Gdański .....	105,4	101,4	101,4	97,0	-	4,0
Gminy wiejskie: Rural gminas:						
Ostaszewo .....	95,9	91,9	91,9	-	-	4,0
Stegna .....	1766,6	1760,6	1756,5	1623,6	4,1	6,0
Szututowo .....	1784,7	1784,7	1784,7	1719,9	-	-
<b>Pucki</b> .....	<b>17748,8</b>	<b>16201,8</b>	<b>16061,6</b>	<b>15045,5</b>	<b>139,7</b>	<b>1547,0</b>
Gmina miejska: Urban gmina:						
Hel .....	1533,7	1533,7	1530,7	1366,2	3,0	-
Gminy miejsko-wiejskie: Urban-rural gminas:						
Jastarnia .....	389,1	388,1	377,0	83,7	11,1	1,0
w tym miasto of which city	158,1	158,1	157,4	8,7	0,7	-
Władysławowo .....	859,3	585,3	567,6	252,5	17,1	274,0
w tym miasto of which city	69,0	67,0	66,1	-	0,4	2,0

TABL. 2 (71). POWIERZCHNIA LASÓW W 2018 R. (cd.)

Stan w dniu 31 grudnia

FOREST AREA IN 2018 (cont.)

As of 31st December

WYSZCZEGÓLNIENIE SPECIFICATION	Ogółem Grand total	Lasy publiczne Public forests				Lasy prywatne Private forests
		razem total	w tym of which			
			własność Skarbu Państwa owned by the State Treasury		własność gmin gmina owned	
			razem total	w tym w zarządzie Lasów Państwowych of which managed by the State Forests		
w ha		in ha				
<b>PODREGION GDAŃSKI (dok.):</b>						
<b>SUBREGION (cont.):</b>						
<b>POWIATY(dok.):</b>						
<b>POWIATS (cont.):</b>						
<b>Pucki (dok.) (cont.):</b>						
Gminy wiejskie:						
Rural gminas:						
Kosakowo .....	829,6	715,6	711,4	666,3	4,2	114,0
Krokowa .....	6972,7	6359,7	6261,7	6090,2	98,0	613,0
Puck .....	7164,4	6619,4	6613,1	6586,6	6,3	545,0
<b>Wejherowski .....</b>	<b>55994,0</b>	<b>48715,4</b>	<b>48486,3</b>	<b>48328,8</b>	<b>227,6</b>	<b>7278,6</b>
Gminy miejskie:						
Urban gminas:						
Reda .....	1429,6	1413,5	1413,5	1413,5	-	16,0
Rumia .....	1266,7	1262,8	1261,4	1261,4	1,4	3,9
Wejherowo .....	1341,1	1324,4	1213,4	1200,5	111,0	16,6
Gminy wiejskie:						
Rural gminas:						
Choczewo .....	7969,3	7904,4	7894,6	7823,3	9,8	64,9
Gniewino .....	7307,7	7044,9	7041,6	7020,2	3,3	262,8
Linia .....	4550,5	2396,5	2387,4	2379,9	9,0	2154,0
Luzino .....	4631,9	3377,1	3375,9	3346,2	1,2	1254,8
Łęczycze .....	12180,6	11569,5	11558,5	11550,9	11,0	611,1
Szemud .....	3908,8	1855,4	1784,3	1782,1	69,7	2053,4
Wejherowo .....	11407,9	10566,9	10555,7	10550,8	11,2	841,0
<b>PODREGION SŁŪPSKI</b>	<b>227394,5</b>	<b>210763,0</b>	<b>210044,4</b>	<b>202996,0</b>	<b>653,6</b>	<b>16631,5</b>
<b>SUBREGION</b>						
<b>POWIATY: POWIATS:</b>						
<b>Bytowski .....</b>	<b>115137,8</b>	<b>102205,0</b>	<b>101944,0</b>	<b>101645,4</b>	<b>205,7</b>	<b>12932,8</b>
Gminy miejsko-wiejskie:						
Urban-rural gminas:						
Bytów .....	7701,4	7317,9	7245,9	7192,6	56,9	383,5
w tym miasto .....	77,8	70,9	21,2	14,3	43,2	6,9
of which city						
Miastko .....	24799,3	23565,8	23498,9	23420,7	66,9	1233,5
w tym miasto .....	57,5	54,8	13,6	11,2	41,2	2,7
of which city						
Gminy wiejskie:						
Rural gminas:						
Borzytucho .....	5475,1	5257,9	5255,7	5241,5	2,2	217,2
Czarna Dąbrówka .....	16327,0	15990,1	15976,4	15943,3	2,0	336,9
Kołczygłowy .....	9264,6	8943,1	8930,8	8873,1	11,0	321,5
Lipnica .....	16535,7	9875,0	9821,1	9818,5	40,0	6660,7
Parchowo .....	6582,4	5275,3	5265,9	5261,7	3,5	1307,2
Studzienice .....	11580,3	9992,1	9982,1	9972,7	3,7	1588,2
Trzebielino .....	14134,6	13842,7	13839,9	13819,9	2,5	291,9
Tuchomie .....	2737,3	2145,1	2127,3	2101,3	17,0	592,2
<b>Łęborski .....</b>	<b>28576,3</b>	<b>27299,3</b>	<b>27144,8</b>	<b>26472,2</b>	<b>153,3</b>	<b>1276,9</b>
Gminy miejskie:						
Urban gminas:						
Łębork .....	319,7	314,7	298,5	298,5	16,2	5,0
Łeba .....	794,8	669,8	564,5	302,7	105,3	125,0

TABL. 2 (71). POWIERZCHNIA LASÓW W 2018 R. (cd.)

Stan w dniu 31 grudnia

FOREST AREA IN 2018 (cont.)

As of 31st December

WYSZCZEGÓLNIENIE SPECIFICATION	Ogółem Grand total	Lasy publiczne Public forests				Lasy prywatne Private forests
		razem total	w tym of which			
			własność Skarbu Państwa owned by the State Treasury		własność gmin gmina owned	
			razem total	w tym w zarządzie Lasów Państwowych of which managed by the State Forests		
w ha		in ha				
<b>PODREGION SŁUPSKI (dok.):</b>						
<b>SUBREGION (cont.):</b>						
<b>POWIATY (dok.):</b>						
<b>POWIATS (cont.):</b>						
<b>Lęborski (dok.) (cont.):</b>						
Gminy wiejskie:						
Rural gminas:						
Cewice .....	11260,5	10982,5	10972,1	10971,1	10,4	277,9
Nowa Wieś Lęborska .....	9074,4	8562,4	8548,8	8529,8	12,4	512,0
Wicko .....	7126,9	6769,9	6760,9	6370,1	9,0	357,0
<b>Słupski</b> .....	<b>83204,3</b>	<b>80784,4</b>	<b>80663,1</b>	<b>74585,8</b>	<b>113,0</b>	<b>2419,9</b>
Gmina miejska:						
Urban gmina:						
Ustka .....	452,4	437,6	392,6	357,0	45,0	14,8
Gmina miejsko-wiejska:						
Urban-rural gmina:						
Kępice .....	17864,3	17713,2	17700,6	17660,5	8,9	151,1
w tym miasto .....	419,4	418,8	413,2	413,2	5,6	0,6
of which city						
Gminy wiejskie:						
Rural gminas:						
Damnica .....	4922,2	4864,9	4861,9	4821,2	3,0	57,3
Dębica Kaszubska .....	15304,7	14744,7	14738,0	14681,6	6,7	560,0
Głównyce .....	9904,6	9322,3	9317,7	8606,3	4,6	582,3
Kobylnica .....	7754,0	7574,6	7566,6	7524,2	8,0	179,4
Potęgowo .....	6395,7	6020,1	6018,0	6002,0	2,1	375,6
Słupsk .....	7400,3	7173,0	7160,5	7093,8	12,5	227,4
Smoldzino .....	6623,0	6546,6	6545,2	1723,4	1,4	76,3
Ustka .....	6583,1	6387,4	6361,9	6115,8	20,8	195,7
<b>MIASTO NA PRAWACH POWIATU:</b>						
<b>CITY WITH POWIAT STATUS:</b>						
<b>Słupsk</b> .....	<b>476,1</b>	<b>474,3</b>	<b>292,6</b>	<b>292,6</b>	<b>181,7</b>	<b>1,9</b>
<b>PODREGION STARO- GARDZKI</b> .....	<b>99859,2</b>	<b>87291,0</b>	<b>87053,6</b>	<b>86824,8</b>	<b>235,9</b>	<b>12568,2</b>
<b>SUBREGION</b>						
<b>POWIATY: POWIATS:</b>						
<b>Kwidzyński</b> .....	<b>19177,9</b>	<b>17945,8</b>	<b>17916,1</b>	<b>17870,8</b>	<b>29,3</b>	<b>1232,1</b>
Gmina miejska:						
Urban gmina:						
Kwidzyn .....	532,9	530,1	527,1	527,1	3,0	2,8
Gmina miejsko-wiejska:						
Urban-rural gmina:						
Prabuty .....	4175,2	3724,1	3719,9	3707,2	4,3	451,1
w tym miasto .....	62,7	42,8	39,5	38,1	3,3	19,9
of which city						
Gminy wiejskie:						
Rural gminas:						
Gardeja .....	3763,6	3512,4	3499,4	3484,0	13,0	251,3
Kwidzyn .....	4512,6	4368,9	4365,1	4363,3	3,8	143,7
Ryjewo .....	2690,8	2424,3	2423,8	2412,1	-	266,5
Sadlinki .....	3502,8	3386,1	3380,9	3377,1	5,2	116,7

TABL. 2 (71). POWIERZCHNIA LASÓW W 2018 R. (cd.)

Stan w dniu 31 grudnia

FOREST AREA IN 2018 (cont.)

As of 31st December

WYSZCZEGÓLNIENIE SPECIFICATION	Ogółem Grand total	Lasy publiczne Public forests				Lasy prywatne Private forests
		razem total	w tym of which			
			własność Skarbu Państwa owned by the State Treasury		własność gmin gmina owned	
			razem total	w tym w zarządzie Lasów Państwowych of which managed by the State Forests		
w ha		in ha				
<b>PODREGION STARO- GARDZKI (cd.):</b>						
<b>SUBREGION (cont.):</b>						
<b>POWIATY (cd.):</b>						
<b>POWIATS (cont.):</b>						
<b>Malborski .....</b>	<b>1170,4</b>	<b>1055,2</b>	<b>1041,6</b>	<b>1024,2</b>	<b>13,6</b>	<b>115,2</b>
Gmina miejska:						
Urban gmina:						
Malbork .....	0,0	-	-	-	-	0,0
Gmina miejsko-wiejska:						
Urban-rural gmina:						
Nowy Staw .....	374,4	339,3	339,3	338,4	-	35,1
Gminy wiejskie:						
Rural gminas:						
Lichnowy .....	51,4	17,5	13,7	13,7	3,8	33,9
Malbork .....	80,3	69,6	69,6	68,4	-	10,8
Międzybórz .....	338,9	312,5	303,7	288,4	8,8	26,4
Stare Pole .....	325,4	316,4	315,4	315,4	1,0	9,0
<b>Starogardzki .....</b>	<b>56679,3</b>	<b>47865,3</b>	<b>47796,5</b>	<b>47712,3</b>	<b>67,7</b>	<b>8814,0</b>
Gminy miejskie:						
Urban gminas:						
Skórcz .....	29,2	11,2	10,9	10,9	0,3	18,0
Starogard Gdański ....	201,0	176,0	166,2	166,2	9,8	25,0
Gminy miejsko-wiejskie:						
Urban-rural gminas:						
Czarna Woda .....	1534,9	780,9	777,1	776,9	3,8	754,0
w tym miasto .....	521,4	202,4	198,6	198,6	3,8	319,0
of which city						
Skarszewy .....	4116,2	2896,2	2880,8	2869,8	14,4	1220,0
w tym miasto .....	291,4	162,4	148,2	140,1	14,2	129,0
of which city						
Gminy wiejskie:						
Rural gminas:						
Bobowo .....	616,4	423,4	421,8	418,1	1,6	193,0
Kaliska .....	7869,2	6418,2	6415,4	6387,4	2,8	1451,0
Lubichowo .....	9317,1	8402,1	8395,3	8393,6	6,8	915,0
Osieczna .....	9333,6	7998,6	7995,7	7995,7	2,9	1335,0
Osiek .....	11087,5	10209,5	10200,8	10194,8	8,7	878,0
Skórcz .....	1600,2	1216,2	1216,2	1213,5	-	384,0
Smętowo Graniczne	1557,6	1500,6	1496,2	1485,2	4,4	57,0
Starogard Gdański ....	5516,3	4684,3	4673,5	4653,8	10,8	832,0
Zblewo .....	3900,1	3148,1	3146,7	3146,5	1,4	752,0
<b>Sztumski .....</b>	<b>12679,2</b>	<b>11614,8</b>	<b>11512,7</b>	<b>11445,7</b>	<b>102,1</b>	<b>1064,4</b>
Gminy miejsko-wiejskie:						
Urban-rural gminas:						
Dzierżoń .....	348,4	312,8	217,8	213,7	95,0	35,6
w tym miasto .....	48,0	48,0	-	-	48,0	-
of which city						
Sztum .....	4715,3	4548,3	4545,3	4538,5	3,0	167,0
w tym miasto .....	2,0	2,0	-	-	2,0	-
of which city						

TABL. 2 (71). POWIERZCHNIA LASÓW W 2018 R. (dok.)

Stan w dniu 31 grudnia

FOREST AREA IN 2018 (cont.)

As of 31st December

WYSZCZEGÓLNIENIE SPECIFICATION	Ogółem Grand total	Lasy publiczne Public forests				Lasy prywatne Private forests
		razem total	w tym of which			
			własność Skarbu Państwa owned by the State Treasury			
			razem total	w tym w zarządzie Lasów Państwowych of which managed by the State Forests	własność gmin gmina owned	
		w ha	in ha			
<b>PODREGION STARO- GARDZKI (dok.):</b>						
<b>SUBREGION (cont.):</b>						
<b>POWIATY (dok.):</b>						
<b>POWIATS (cont.):</b>						
<b>Sztumski (dok.) (cont.):</b>						
Gminy wiejskie:						
Rural gminas:						
Mikołajki Pomorskie	1327,0	1020,0	1018,5	1003,5	1,5	307,0
Stary Dzierzgoń .....	4814,9	4494,7	4494,7	4491,7	-	320,3
Stary Targ .....	1473,6	1239,0	1236,4	1198,4	2,6	234,5
<b>Tczewski .....</b>	<b>10152,4</b>	<b>8809,9</b>	<b>8786,7</b>	<b>8771,9</b>	<b>23,2</b>	<b>1342,4</b>
Gmina miejska:						
Urban gmina:						
Tczew .....	5,7	3,7	-	-	3,7	2,1
Gminy miejsko-wiejskie:						
Urban-rural gminas:						
Gniew .....	3881,5	3542,0	3532,4	3529,1	9,6	339,5
w tym miasto .....	43,7	39,0	37,8	37,8	1,3	4,7
of which city						
Pelplin .....	1437,9	1258,5	1251,6	1250,7	6,9	179,4
w tym miasto .....	7,0	3,0	-	-	3,0	4,0
of which city						
Gminy wiejskie:						
Rural gminas:						
Morzeszczyn .....	1615,8	1165,8	1165,8	1159,9	-	450,1
Subkowy .....	839,1	767,7	767,7	764,6	-	71,4
Tczew .....	2372,3	2072,3	2069,3	2067,6	3,0	300,0
<b>PODREGION TRÓJMIEJSKI .....</b>	<b>11544,0</b>	<b>11173,7</b>	<b>9496,7</b>	<b>9432,1</b>	<b>1675,3</b>	<b>370,3</b>
<b>SUBREGION</b>						
<b>MIASTA NA PRAWACH POWIATU:</b>						
<b>CITIES WITH POWIAT STATUS:</b>						
<b>Gdańsk .....</b>	<b>4686,6</b>	<b>4478,3</b>	<b>3431,9</b>	<b>3367,3</b>	<b>1045,2</b>	<b>208,3</b>
<b>Gdynia .....</b>	<b>5958,0</b>	<b>5797,0</b>	<b>5357,4</b>	<b>5357,4</b>	<b>439,1</b>	<b>161,0</b>
<b>Sopot .....</b>	<b>899,3</b>	<b>898,3</b>	<b>707,4</b>	<b>707,4</b>	<b>190,9</b>	<b>1,0</b>

TABL. 3 (72). GRUNTY NIELEŚNE ZALESIONE I PRZEZNACZONE DO ZALESIENIA W 2018 R.

NON-FOREST LAND AFFORESTED AND DESIGNATED FOR AFFORESTATION IN 2018

WYSZCZEGÓLNIENIE SPECIFICATION	Zalesienia gruntów nieleśnych <sup>a</sup> Afforestations of non-forest land <sup>a</sup>				Powierzchnia gruntów nieleśnych przeznaczonych do zalesienia (stan w dniu 31 XII) Non-forest land designated for afforestation (as of 31 XII)	
	ogółem grand total	publiczne public		prywatne private	razem total	w tym w zarządzie Lasów Państwowych of which managed by the State Forests
		razem total	w tym w zarządzie Lasów Państwowych of which managed by the State Forests			
	w ha		in ha			
<b>WOJEWÓDZTWO VOIVODSHIP</b>	<b>107,7</b>	<b>43,1</b>	<b>43,1</b>	<b>64,6</b>	<b>244,6</b>	<b>212,7</b>
<b>PODREGION CHOJNICKI SUBREGION</b>	<b>40,4</b>	<b>40,0</b>	<b>40,0</b>	<b>0,4</b>	<b>87,8</b>	<b>87,8</b>
POWIATY: POWIATS:						
<b>Chojnicki</b> .....	<b>0,4</b>	-	-	<b>0,4</b>	<b>1,8</b>	<b>1,8</b>
Gmina miejsko-wiejska: Urban-rural gmina:						
Brusy .....	0,4	-	-	0,4	1,1	1,1
Gmina wiejska: Rural gmina:						
Chojnice .....	-	-	-	-	0,7	0,7
<b>Człuchowski</b> .....	<b>32,9</b>	<b>32,9</b>	<b>32,9</b>	-	<b>86,0</b>	<b>86,0</b>
Gminy miejsko-wiejskie: Urban-rural gminas:						
Czarne .....	1,1	1,1	1,1	-	12,8	12,8
Debrzno .....	0,3	0,3	0,3	-	3,6	3,6
Gminy wiejskie: Rural gminas:						
Człuchów .....	23,5	23,5	23,5	-	45,4	45,4
Koczała .....	-	-	-	-	22,4	22,4
Przechlewo .....	-	-	-	-	1,8	1,8
Rzeczonica .....	8,0	8,0	8,0	-	-	-
<b>Kościerski</b> .....	<b>7,1</b>	<b>7,1</b>	<b>7,1</b>	-	-	-
Gminy wiejskie: Rural gminas:						
Koscierzyna .....	5,2	5,2	5,2	-	-	-
Nowa Karczma .....	1,9	1,9	1,9	-	-	-
<b>PODREGION GDAŃSKI SUBREGION</b>	<b>0,7</b>	<b>0,7</b>	<b>0,7</b>	-	<b>0,8</b>	<b>0,8</b>
POWIATY: POWIATS:						
<b>Kartuski</b> .....	-	-	-	-	<b>0,8</b>	<b>0,8</b>
Gmina wiejska: Rural gmina:						
Sulęczyno .....	-	-	-	-	0,8	0,8
<b>Pucki</b> .....	<b>0,2</b>	<b>0,2</b>	<b>0,2</b>	-	-	-
Gmina wiejska: Rural gmina:						
Puck .....	0,2	0,2	0,2	-	-	-
<b>Wejherowski</b> .....	<b>0,5</b>	<b>0,5</b>	<b>0,5</b>	-	-	-
Gmina wiejska: Rural gmina:						
Gniewino .....	0,5	0,5	0,5	-	-	-
<b>PODREGION SŁUPSKI SUBREGION</b>	<b>13,9</b>	<b>2,5</b>	<b>2,5</b>	<b>11,4</b>	<b>154,1</b>	<b>122,2</b>
POWIATY: POWIATS:						
<b>Bytowski</b> .....	<b>11,9</b>	<b>2,5</b>	<b>2,5</b>	<b>9,4</b>	<b>76,8</b>	<b>76,8</b>
Gminy miejsko-wiejskie: Urban-rural gminas:						
Bytów .....	-	-	-	-	9,6	9,6
Miastko .....	5,4	2,5	2,5	2,9	54,3	54,3

a Użytków rolnych i nieużytków przeznaczonych do zalesienia w planie zagospodarowania przestrzennego.

a Agricultural land and wasteland designated for afforestation in land development plan.



TABL. 3 (72). GRUNTY NIELEŚNE ZALESIONE I PRZEZNACZONE DO ZALESIENIA W 2018 R. (dok.)  
NON-FOREST LAND AFFORESTED AND DESIGNATED FOR AFFORESTATION IN 2018 (cont.)

WYSZCZEGÓLNIENIE SPECIFICATION	Zalesienia gruntów nieleśnych <sup>a</sup> Afforestations of non-forest land <sup>a</sup>			Powierzchnia gruntów nieleśnych przeznaczonych do zalesienia (stan w dniu 31 XII) Non-forest land designated for afforestation (as of 31 XII)		
	ogółem grand total	publiczne public		prywatne private	razem total	w tym w zarządzie Lasów Państwowych of which managed by the State Forests
		razem total	w tym w zarządzie Lasów Państwowych of which managed by the State Forests			
		w ha		in ha		
<b>PODREGION SŁUPSKI (dok.):</b>						
<b>SUBREGION (cont.):</b>						
<b>POWIATY (dok.):</b>						
<b>POWIATS (cont.):</b>						
<b>Bytowski (dok.) (cont.):</b>						
Gminy wiejskie:						
Rural gminas:						
Borzytuchoń .....	-	-	-	-	12,3	12,3
Trzebielino .....	-	-	-	-	0,6	0,6
Tuchomie .....	6,5	-	-	6,5	-	-
<b>Słupski .....</b>	<b>2,0</b>	-	-	<b>2,0</b>	<b>77,3</b>	<b>45,4</b>
Gmina miejska:						
Urban gmina:						
Ustka .....	-	-	-	-	0,6	0,6
Gmina miejsko-wiejska:						
Urban-rural gmina:						
Kępice .....	-	-	-	-	16,6	16,6
Gminy wiejskie:						
Rural gminas:						
Damnica .....	-	-	-	-	4,0	4,0
Dębica Kaszubska .....	2,0	-	-	2,0	8,5	8,5
Główczyce .....	-	-	-	-	11,7	3,4
Kobylnica .....	-	-	-	-	5,3	5,3
Słupsk .....	-	-	-	-	7,0	7,0
Smoldzino .....	-	-	-	-	23,6	-
<b>PODREGION STARO-GARDZKI .....</b>	<b>52,8</b>	-	-	<b>52,8</b>	<b>1,9</b>	<b>1,9</b>
<b>SUBREGION</b>						
<b>POWIATY: POWIATS:</b>						
<b>Kwidziński .....</b>	<b>3,7</b>	-	-	<b>3,7</b>	<b>1,5</b>	<b>1,5</b>
Gmina miejsko-wiejska:						
Urban-rural gmina:						
Prabuty .....	3,2	-	-	3,2	1,5	1,5
Gmina wiejska:						
Rural gmina:						
Gardeja .....	0,6	-	-	0,6	-	-
<b>Sztumski .....</b>	<b>49,1</b>	-	-	<b>49,1</b>	-	-
Gminy miejsko-wiejskie:						
Urban-rural gminas:						
Dzierżoń .....	1,6	-	-	1,6	-	-
Sztum .....	9,0	-	-	9,0	-	-
Gminy wiejskie:						
Rural gminas:						
Mikołajki Pomorskie .....	4,6	-	-	4,6	-	-
Stary Dzierżoń .....	27,8	-	-	27,8	-	-
Stary Targ .....	6,2	-	-	6,2	-	-
<b>Tczewski .....</b>	<b>-</b>	-	-	<b>-</b>	<b>0,4</b>	<b>0,4</b>
Gmina miejsko-wiejska:						
Urban-rural gmina:						
Gniew .....	-	-	-	-	0,4	0,4

a Użytków rolnych i nieużytków przeznaczonych do zalesienia w planie zagospodarowania przestrzennego.

a Agricultural land and wasteland designated for afforestation in land development plan.

TABL. 4 (73). LASY PRYWATNE I GMINNE W 2018 R.  
PRIVATE AND GMINA FORESTS IN 2018

WYSZCZEGÓLNIENIE SPECIFICATION	Powierzchnia gruntów leśnych <sup>a</sup> Forest land <sup>a</sup>				Lasy ochronne w % po- wierzchni gruntów leśnych <sup>a</sup> Protective forests in % of forests land <sup>a</sup>	Odnowienia i zalesienia Renewals and afforestations		Pozyska- nie drewna w dam <sup>3</sup> Removals in dam <sup>3</sup>
	ogółem total	w tym własność of which property of				ogółem total	w tym za- lesienia <sup>b</sup> of which affor- estations <sup>b</sup>	
		osób fizycz- nych natural persons	wspólnot grunto- wych land cooper- atives	gmina				
	w ha		in ha			w ha		
<b>WOJEWÓDZTWO VOIVODSHIP</b>	<b>80977,8</b>	<b>75016,0</b>	<b>39,5</b>	<b>3389,6</b>	<b>2,2</b>	<b>219,0</b>	<b>64,6</b>	<b>504915</b>
<b>Podregion chojnicki .... Subregion</b>	<b>28137,2</b>	<b>27260,0</b>	<b>39,5</b>	<b>259,5</b>	<b>0,0</b>	<b>71,3</b>	<b>0,4</b>	<b>333504</b>
Powiaty: Powiats:								
chojnicki .....	11554,0	11299,8	-	133,7	-	52,3	0,4	213070
człuchowski .....	1983,4	1776,8	-	75,0	0,5	0,4	-	696
kościerski .....	14599,7	14183,4	39,5	50,8	-	18,6	-	119738
<b>Podregion gdański ..... Subregion</b>	<b>20641,7</b>	<b>19777,6</b>	<b>-</b>	<b>501,2</b>	<b>1,1</b>	<b>10,8</b>	<b>-</b>	<b>95431</b>
Powiaty: Powiats:								
gdański .....	1018,1	881,9	-	43,4	0,3	-	-	423
kartuski .....	10395,8	10286,8	-	69,6	0,1	10,8	-	80324
nowodworski .....	34,9	14,0	-	20,9	-	-	-	1
pucki .....	1686,7	1518,0	-	139,7	5,8	-	-	1238
wejherowski .....	7506,2	7076,9	-	227,6	1,5	-	-	13445
<b>Podregion słupski ..... Subregion</b>	<b>17312,0</b>	<b>15909,3</b>	<b>-</b>	<b>680,4</b>	<b>2,7</b>	<b>75,7</b>	<b>11,4</b>	<b>64519</b>
Powiaty: Powiats:								
bytowski .....	13141,5	12575,2	-	208,7	0,3	58,6	9,4	61891
łęborski .....	1433,2	1134,5	-	156,3	15,9	-	-	1435
słupski .....	2532,8	2197,7	-	113,0	0,3	16,5	2,0	404
Miasto na prawach powiatu: City with powiat status:								
Słupsk .....	204,4	1,9	-	202,5	100,0	0,7	-	789
<b>Podregion starogardzki Subregion</b>	<b>12806,3</b>	<b>11863,8</b>	<b>-</b>	<b>238,1</b>	<b>0,2</b>	<b>60,0</b>	<b>52,8</b>	<b>10568</b>
Powiaty: Powiats:								
kwidziński .....	1261,4	1232,1	-	29,3	-	4,7	3,7	1030
malborski .....	128,9	110,6	-	13,6	-	-	-	-
starogardzki .....	8884,0	8275,0	-	70,0	0,3	6,2	-	7681
sztumski .....	1166,5	1064,4	-	102,1	-	49,1	49,1	1312
tczewski .....	1365,6	1181,7	-	23,2	-	-	-	545
<b>Podregion trójmiejski Subregion</b>	<b>2080,7</b>	<b>205,3</b>	<b>-</b>	<b>1710,4</b>	<b>50,5</b>	<b>1,2</b>	<b>-</b>	<b>893</b>
Miasta na prawach powiatu: Cities with powiat status:								
Gdańsk .....	1278,0	55,3	-	1069,7	75,1	1,2	-	659
Gdynia .....	606,2	149,0	-	445,2	15,0	-	-	64
Sopot .....	196,5	1,0	-	195,5	-	-	-	170

a Stan w dniu 31 grudnia. b Użytków rolnych i nieużytków przeznaczonych do zalesienia w planie zagospodarowania przestrzennego.

a As of 31st December. b Agricultural land and wasteland designated for afforestation in land development plan.

## DZIAŁ XI TRANSPORT

### Uwagi ogólne

**1. Drogi publiczne** ze względu na funkcje w sieci drogowej dzielą się według przepisów ustawy z dnia 21 marca 1985 r. o drogach publicznych (tekst jednolity Dz. U. 2018 poz. 2068, z późniejszymi zmianami) na następujące kategorie: drogi krajowe, wojewódzkie, powiatowe i gminne.

Do **dróg powiatowych** zalicza się drogi (poza krajowymi i wojewódzkimi) stanowiące połączenia miast będących siedzibami powiatów z siedzibami gmin i siedzib gmin między sobą. Zaliczenie do kategorii dróg powiatowych następuje w drodze uchwały rady powiatu w porozumieniu z zarządem województwa.

Do **dróg gminnych** zalicza się drogi o znaczeniu lokalnym (poza krajowymi, wojewódzkimi i powiatowymi), stanowiące uzupełniającą sieć dróg służących miejscowym potrzebom, z wyłączeniem dróg wewnętrznych. Zaliczenie do kategorii dróg gminnych następuje w drodze uchwały rady gminy.

Do **dróg o nawierzchni twardej** zalicza się drogi o nawierzchni twardej ulepszonej (z kostki kamiennej, klinkieru, betonu, z płyt kamienno-betonowych, bitumu) oraz drogi o nawierzchni nieulepszonej (o nawierzchni tłuczniowej i brukowej).

Do **dróg o nawierzchni gruntowej** zalicza się drogi o nawierzchni z gruntu rodzimego oraz utrwalone w wyniku specjalnych zabiegów i preparacji gruntu rodzimego przy pomocy mieszanin wykonanych z gliny, żwiru, żużla itp.

**2. Informacje o pojazdach samochodowych i ciągnikach** zarejestrowanych prezentowane są według centralnej ewidencji pojazdów (CEPiK) prowadzonej przez Ministerstwo Cyfryzacji.

**3. Dane o wypadkach drogowych** pochodzą z Systemu Ewidencji Wypadków i Kolidzji (SEWiK) prowadzonego przez Komendę Główną Policji i obejmują zdarzenia mające związek z ruchem pojazdów na drogach publicznych, w wyniku których nastąpiła śmierć lub uszkodzenie ciała osób.

Za **śmiertelną ofiarę wypadku drogowego** uznano osobę zmarłą (w wyniku doznanych obrażeń) na miejscu wypadku lub w ciągu 30 dni.

Za **ranną ofiarę wypadku drogowego** uznano osobę, która doznała obrażeń ciała i otrzymała pomoc lekarską.

## CHAPTER XI TRANSPORT

### General notes

**1. Public roads** are divided according to the function they have in the road network, in accordance with the provisions of the Act on Public Roads dated 21st March 1985 (uniform text Journal of Laws 2018 item 2068, with later amendments), into the following categories: national, regional, district and communal roads.

**District roads** include roads (excluding national and regional roads), which link powiat capital cities with gmina capital cities and gmina cities with other such cities. A road is classified in the category of district roads by means of a resolutions of a powiat council in agreement with the voivodship board.

**Communal roads** include roads with a local significance which supplement the network of roads (excluding national, regional and district roads) servicing local needs, excluding internal roads. A road is classified in the category of communal roads by means of a resolution of the council.

**Hard surface roads** are roads with improved hard surface (cobble stone, clinker, concrete, stone and concrete slabs, bitumen) and roads with unimproved surface (with macadam or cobbled surface).

**Unsurfaced roads** include roads on virgin soil surface and roads fixed by means of special procedures and preparation of virgin soil using mixtures made of clay, gravel, cinder, etc.

**2. Information on road vehicles and tractors** registered has been presented according to central vehicle register maintained by the Ministry of Digital Affairs.

**3. Data regarding road accidents** coming from Accident and Collision Register (SEWiK) kept by the National Police Headquarters and cover events connected with the movement of vehicles on public roads as a result of which death or injury occurred.

**Road accident fatality** is a person who died (as a result of injuries incurred) at the scene of the accident or within the course of 30 days.

**Road accident injury** is a person who incurred injuries and received medical attention.

TABL. 1 (74). **DROGI PUBLICZNE W 2018 R.**

Stan w dniu 31 grudnia

PUBLIC ROADS IN 2018

As of 31st December

WYSZCZEGÓLNIENIE SPECIFICATION	Drogi powiatowe District roads				Drogi gminne Communal roads			
	o nawierzchni twardej on hard surface			gruntowe unsur- faced	o nawierzchni twardej on hard surface			gruntowe unsur- faced
	ogółem total	na 100 km <sup>2</sup> per 100 km <sup>2</sup>	w tym z liczby ogółem o nawierz- chni ulep- szonej of which of total number improved		ogółem total	na 100 km <sup>2</sup> per 100 km <sup>2</sup>	w tym z liczby ogółem o nawierz- chni ulep- szonej of which of total number improved	
				w km				in km
<b>WOJEWÓDZTWO VOIVODSHIP</b>	<b>5250,1</b>	<b>28,7</b>	<b>5060,0</b>	<b>464,1</b>	<b>6285,3</b>	<b>34,3</b>	<b>5042,3</b>	<b>7972,4</b>
<b>Podregion chojnicki .... Subregion</b>	<b>975,1</b>	<b>23,8</b>	<b>968,2</b>	<b>157,6</b>	<b>1004,2</b>	<b>24,5</b>	<b>623,6</b>	<b>1792,4</b>
Powiaty: Powiats:								
chojnicki .....	343,2	25,2	343,2	79,2	353,3	25,9	242,8	850,4
człuchowski .....	427,4	27,1	421,7	45,7	208,7	13,3	113,8	269,6
kościerski .....	204,5	17,5	203,3	32,7	442,2	37,9	267,0	672,4
<b>Podregion gdański ..... Subregion</b>	<b>1371,9</b>	<b>30,8</b>	<b>1333,3</b>	<b>108,6</b>	<b>2111,3</b>	<b>47,4</b>	<b>1783,5</b>	<b>2037,4</b>
Powiaty: Powiats:								
gdański .....	268,2	33,8	264,2	17,3	544,7	68,6	424,6	596,3
kartuski .....	277,1	24,7	272,4	28,6	639,7	57,1	548,8	762,3
nowodworski .....	243,9	36,2	223,9	33,5	210,2	31,2	198,8	66,9
pucki .....	184,2	31,7	184,2	11,4	268,3	46,2	220,7	174,8
wejherowski .....	398,5	31,0	388,6	17,8	448,4	34,9	390,6	437,1
<b>Podregion słupski ..... Subregion</b>	<b>1407,4</b>	<b>26,8</b>	<b>1332,7</b>	<b>76,7</b>	<b>1193,7</b>	<b>22,8</b>	<b>888,8</b>	<b>2054,9</b>
Powiaty: Powiats:								
bytowski .....	558,7	25,5	556,6	7,3	352,7	16,1	206,5	927,7
łęborski .....	194,0	27,5	193,7	8,2	160,5	22,7	134,5	126,4
słupski .....	641,4	27,8	569,4	61,2	561,8	24,4	431,3	992,4
Miasto na prawach powiatu: City with powiat status:								
Słupsk .....	13,3	30,9	13,0	-	118,7	276,0	116,5	8,4
<b>Podregion starogardzki Subregion</b>	<b>1210,4</b>	<b>29,5</b>	<b>1141,3</b>	<b>118,4</b>	<b>1189,3</b>	<b>29,0</b>	<b>987,9</b>	<b>2017,6</b>
Powiaty: Powiats:								
kwidziński .....	201,6	24,1	195,5	30,3	288,6	34,6	236,3	281,3
malborski .....	234,3	47,4	218,3	6,7	149,0	30,2	138,0	199,5
starogardzki .....	322,1	23,9	310,7	42,1	371,3	27,6	326,0	1149,3
sztumski .....	258,4	35,3	238,3	39,3	91,4	12,5	76,1	163,1
tczewski .....	194,0	27,8	178,5	-	289,0	41,5	211,5	224,4
<b>Podregion trójmiejski Subregion</b>	<b>285,3</b>	<b>68,9</b>	<b>284,5</b>	<b>2,8</b>	<b>786,8</b>	<b>190,0</b>	<b>758,5</b>	<b>70,1</b>
Miasta na prawach powiatu: Cities with powiat status:								
Gdańsk .....	153,5	58,6	152,7	2,8	517,4	197,5	492,8	42,5
Gdynia .....	104,9	77,7	104,9	-	239,2	177,2	236,9	25,6
Sopot .....	26,9	158,2	26,9	-	30,2	177,6	28,8	2,0

Ź r ó d ł o: dane Generalnej Dyrekcji Dróg Krajowych i Autostrad.

S o u r c e: data of the General Directorate for National Roads and Motorways.

TABL. 2 (75). POJAZDY SAMOCHODOWE I CIĄGNIKI ZAREJESTROWANE W 2018 R.

Stan w dniu 31 grudnia

REGISTERED ROAD VEHICLES AND TRACTORS IN 2018

As of 31st December

WYSZCZEGÓLNIENIE SPECIFICATION	Ogółem <sup>a</sup> Total <sup>a</sup>	W tym Of which				
		samochody osobowe passenger cars	autobusy buses	samochody ciężarowe <sup>b</sup> i ciągniki siodłowe lorries <sup>b</sup> and road tractors	ciągniki balastowe i rolnicze ballast and agricultural tractors	motocykle motorcycles
<b>WOJEWÓDZTWO VOIVODSHIP</b>	<b>1782071</b>	<b>1395496</b>	<b>7576</b>	<b>221781</b>	<b>64064</b>	<b>80118</b>
<b>Podregion chojnicki .... Subregion</b>	<b>185127</b>	<b>138765</b>	<b>587</b>	<b>21044</b>	<b>12281</b>	<b>11305</b>
Powiaty: Powiats:						
chojnicki .....	76220	58315	316	8567	4542	3995
człuchowski .....	45406	34360	143	4770	3008	2915
kościerski .....	63501	46090	128	7707	4731	4395
<b>Podregion gdański .....</b>	<b>459268</b>	<b>345238</b>	<b>2464</b>	<b>65500</b>	<b>20022</b>	<b>22291</b>
<b>Subregion</b>						
Powiaty: Powiats:						
gdański .....	109044	75127	827	23519	4129	4525
kartuski .....	119329	87427	529	16342	7152	6762
nowodworski .....	28146	22093	80	2771	1930	1080
pucki .....	62977	49164	261	7325	2354	3430
wejherowski .....	139772	111427	767	15543	4457	6494
<b>Podregion słupski .....</b>	<b>252178</b>	<b>195938</b>	<b>1167</b>	<b>30314</b>	<b>11415</b>	<b>11409</b>
<b>Subregion</b>						
Powiaty: Powiats:						
bytowski .....	68397	51046	204	7505	5293	3867
łęborski .....	47633	38116	216	5829	1364	1746
słupski .....	75871	58658	455	8107	4136	3954
Miasto na prawach powiatu: City with powiat status:						
Słupsk .....	60277	48118	292	8873	622	1842
<b>Podregion starogardzki Subregion</b>	<b>326690</b>	<b>252012</b>	<b>1658</b>	<b>34852</b>	<b>18225</b>	<b>17491</b>
Powiaty: Powiats:						
kwidzyński .....	64181	50229	313	6976	3522	2679
malborski .....	46782	36096	186	5036	2672	2500
starogardzki .....	94293	72753	421	10205	4846	5338
sztumski .....	34581	26496	130	2561	2945	2220
tczewski .....	86853	66438	608	10074	4240	4754
<b>Podregion trójmiejski Subregion</b>	<b>558808</b>	<b>463543</b>	<b>1700</b>	<b>70071</b>	<b>2121</b>	<b>17622</b>
Miasta na prawach powiatu: Cities with powiat status:						
Gdańsk .....	343922	288384	1039	41907	1267	9152
Gdynia .....	181838	148242	559	23696	770	7306
Sopot .....	33048	26917	102	4468	84	1164

a Łącznie z trolejbusami. b Łącznie z samochodami ciężarowo-osobowymi.

Ź r ó d ł o: dane Ministerstwa Cyfryzacji.

a Including trolleybuses. b Including vans.

S o u r c e: data of the Ministry of Digital Affairs.

TABLE 3 (76). WYPADKI DROGOWE <sup>a</sup> I ICH OFIARY W 2018 R.  
ROAD ACCIDENTS <sup>a</sup> AND THEIR CASUALTIES IN 2018

WYSZCZEGÓLNIENIE SPECIFICATION	Wypadki Accidents	Ofiary wypadków Road casualties	
		śmiertelne fatalities	ranni injured
<b>WOJEWÓDZTWO .....</b> <b>VOIVODSHIP</b>	<b>2504</b>	<b>146</b>	<b>3098</b>
<b>Podregion chojnicki .....</b> <b>Subregion</b>	<b>365</b>	<b>23</b>	<b>517</b>
Powiaty: Powiats:			
chojnicki .....	128	3	181
człuchowski .....	100	12	135
kościerski .....	137	8	201
<b>Podregion gdański .....</b> <b>Subregion</b>	<b>613</b>	<b>43</b>	<b>756</b>
Powiaty: Powiats:			
gdański .....	194	8	262
kartuski .....	198	16	234
nowodworski .....	13	1	22
pucki .....	61	5	75
wejherowski .....	147	13	163
<b>Podregion słupski .....</b> <b>Subregion</b>	<b>268</b>	<b>34</b>	<b>285</b>
Powiaty: Powiats:			
bytowski .....	80	13	81
łęborski .....	22	4	25
słupski .....	76	11	85
Miasto na prawach powiatu: City with powiat status:			
Słupsk .....	90	6	94
<b>Podregion starogardzki .....</b> <b>Subregion</b>	<b>508</b>	<b>26</b>	<b>652</b>
Powiaty: Powiats:			
kwidzyński .....	93	2	123
malborski .....	82	6	92
starogardzki .....	143	7	183
sztumski .....	45	2	67
tczewski .....	145	9	187
<b>Podregion trójmiejski .....</b> <b>Subregion</b>	<b>750</b>	<b>20</b>	<b>888</b>
Miasta na prawach powiatu: Cities with powiat status:			
Gdańsk .....	552	11	653
Gdynia .....	169	9	194
Sopot .....	29	-	41

<sup>a</sup> Zarejestrowane przez Policję.

Źródło: dane Komendy Głównej Policji.

<sup>a</sup> Registered by the Police.

Source: data of the National Police Headquarters.

Uwagi ogólne

**Targowiska** są to wydzielone tereny lub budowle (plac, ulica, hala targowa) ze stałymi, względnie sezonowymi punktami sprzedaży drobnotalicznej lub urządzeniami przeznaczonymi do prowadzenia handlu codziennie lub w wyznaczone dni tygodnia.

**Targowiska sezonowe** są to place i ulice, gdzie uruchamiane są na okres do 6 miesięcy punkty handlowe, w związku ze wzmożonym ruchem nabywców (np. nadmorski ruch urlopowy) i działalność ta jest ponawiana w kolejnych sezonach.

General notes

**Marketplaces** are specific areas or structures (square, street, market hall) with permanent or seasonal outlets for small-scale retail sales or with facilities designated for conducting trade daily or on specific days of the week.

**Seasonal marketplaces** are those squares and street where trade outlets conduct activity for a period up to 6 months, in connection with increased demand from buyers (e.g. holiday seaside demand) and this activity is repeated in successive seasons.

TABL. 1 (77). TARGOWISKA W 2018 R.

Stan w dniu 31 grudnia  
MARKETPLACES IN 2018  
As of 31st December

WYSZCZEGÓLNIENIE SPECIFICATION	Targowiska stałe Permanent marketplaces						Targowiska sezonowe <sup>a</sup> (w ciągu roku) Seasonal marketplaces <sup>a</sup> (during the year)	Roczne wpływy z opłaty targowej w tys. zł Annual receipts from market-place fees in PLN thousands
	liczba number		powierzchnia w m <sup>2</sup> area in m <sup>2</sup>		stałe punkty sprzedaży drobnotalicznej permanent small-retail sales outlets			
	ogółem total	w tym z przewagą sprzedaży drobnotalicznej of which with predominance of small-retail sales	ogółem total	w tym sprzedażowa of which sales area	ogółem total	w tym na targowiskach czynnych codziennie of which at market-places opened daily		
<b>WOJEWÓDZTWO VOIVODSHIP</b>	<b>82</b>	<b>81</b>	<b>363901</b>	<b>187002</b>	<b>3568</b>	<b>1702</b>	<b>368</b>	<b>6888,4</b>
<b>Podregion chojnicki</b> ..... Subregion	<b>17</b>	<b>17</b>	<b>45958</b>	<b>30235</b>	<b>221</b>	<b>75</b>	<b>6</b>	<b>801,2</b>
Powiaty: Powiats:								
chojnicki .....	4	4	25571	19590	191	70	1	477,5
człuchowski .....	5	5	7214	4840	5	5	4	29,4
kościerski .....	8	8	13173	5805	25	-	1	294,3
<b>Podregion gdański</b> ..... Subregion	<b>25</b>	<b>25</b>	<b>148805</b>	<b>56531</b>	<b>1434</b>	<b>507</b>	<b>175</b>	<b>2743,4</b>
Powiaty: Powiats:								
gdański .....	6	6	84371	19626	991	85	7	399,1
kartuski .....	4	4	34785	21145	88	84	4	456,8
nowodworski .....	3	3	4304	2565	28	11	1	296,5
pucki .....	6	6	7403	4471	139	139	163	1355,9
wejherowski .....	6	6	17942	8724	188	188	-	235,1

a Liczba targowisk lub miejsc wyznaczonych na ulicach i placach uruchamianych okresowo.

a Number of marketplaces or places located on streets and squares open seasonally.

TABL. 1 (77). TARGOWISKA W 2018 R. (dok.)

Stan w dniu 31 grudnia

MARKETPLACES IN 2018 (cont.)

As of 31st December

WYSZCZEGÓLNIENIE SPECIFICATION	Targowiska stałe Permanent marketplaces						Targowiska sezonowe <sup>a</sup> (w ciągu roku) Seasonal marketplaces <sup>a</sup> (during the year)	Roczne wpływy z opłaty targowej w tys. zł Annual receipts from market-place fees in PLN thousands
	liczba number		powierzchnia w m <sup>2</sup> area in m <sup>2</sup>		stałe punkty sprzedaży drobnodetalicznej permanent small-retail sales outlets			
	ogółem total	w tym z przewagą sprzedaży drobnodetalicznej of which with predominance of small-retail sales	ogółem total	w tym sprzedaży of which sales area	ogółem total	w tym na targowiskach czynnych codziennie of which at market-places opened daily		
<b>Podregion słupski</b> .....	<b>7</b>	<b>7</b>	<b>21207</b>	<b>10567</b>	<b>286</b>	<b>256</b>	<b>98</b>	<b>983,7</b>
Subregion								
Powiaty: Powiats:								
bytowski .....	3	3	5611	3158	30	20	22	32,4
łęborski .....	2	2	15116	7119	232	212	8	452,7
słupski .....	2	2	480	290	24	24	67	496,8
Miasto na prawach powiatu: City with powiat status:								
Słupsk .....	-	-	-	-	-	-	1	1,8
<b>Podregion starogardzki</b> .....	<b>22</b>	<b>21</b>	<b>87767</b>	<b>59971</b>	<b>716</b>	<b>518</b>	<b>68</b>	<b>1987,5</b>
Subregion								
Powiaty: Powiats:								
kwidziński .....	5	5	30056	27930	121	121	35	471,2
malborski .....	2	2	8686	4657	66	46	-	202,7
starogardzki .....	9	8	25401	16642	159	3	6	656,9
sztumski .....	2	2	1130	993	18	17	2	68,2
tczewski .....	4	4	22494	9749	352	331	25	588,5
<b>Podregion trójmiejski</b> .....	<b>11</b>	<b>11</b>	<b>60164</b>	<b>29698</b>	<b>911</b>	<b>346</b>	<b>21</b>	<b>372,6</b>
Subregion								
Miasta na prawach powiatu: Cities with powiat status:								
Gdańsk .....	4	4	35446	19890	507	116	9	-
Gdynia .....	6	6	18900	6530	254	198	12	217,0
Sopot .....	1	1	5818	3278	150	32	-	155,6

<sup>a</sup> Liczba targowisk lub miejsc wyznaczonych na ulicach i placach uruchamianych okresowo.

<sup>a</sup> A Number of marketplaces or places located on streets and squares open seasonally.



## DZIAŁ XIII FINANSE PUBLICZNE

### Uwagi ogólne

**1. Finanse publiczne** obejmują procesy związane z gromadzeniem środków publicznych oraz ich rozdysponowaniem, a w szczególności: gromadzenie dochodów i przychodów publicznych, wydatkowanie środków publicznych, finansowanie potrzeb pożyczkowych budżetu państwa i budżetów jednostek samorządu terytorialnego (gmin, miast na prawach powiatu, powiatów oraz województwa), zaciąganie zobowiązań angażujących środki publiczne, zarządzanie środkami publicznymi, zarządzanie długiem publicznym oraz rozliczenia z budżetem Unii Europejskiej.

Podstawę prawną określającą te procesy stanowi ustawa z dnia 27 sierpnia 2009 r. o finansach publicznych (tekst jednolity Dz. U. 2019 poz. 869, z późniejszymi zmianami) i przepisy wprowadzające ustawę o finansach publicznych (Dz. U. 2009 Nr 157, poz. 1241, z późniejszymi zmianami). W przypadku gospodarki finansowej jednostek samorządu terytorialnego podstawę prawną stanowi również:

- ustawa z dnia 8 marca 1990 r. o samorządzie gminnym (tekst jednolity Dz. U. 2019 poz. 506, z późniejszymi zmianami),
- ustawa z dnia 5 czerwca 1998 r. o samorządzie powiatowym (tekst jednolity Dz. U. 2019 poz. 511, z późniejszymi zmianami),
- ustawa z dnia 5 czerwca 1998 r. o samorządzie województwa (tekst jednolity Dz. U. 2019 poz. 512, z późniejszymi zmianami),
- ustawa z dnia 13 listopada 2003 r. o dochodach jednostek samorządu terytorialnego (tekst jednolity Dz. U. 2018 poz. 1530, z późniejszymi zmianami),
- rozporządzenie Ministra Rozwoju i Finansów z dnia 9 stycznia 2018 r. w sprawie sprawozdawczości budżetowej (tekst jednolity Dz. U. 2019 poz. 1393, z późniejszymi zmianami),
- rozporządzenie Ministra Finansów z dnia 2 marca 2010 r. w sprawie szczegółowej klasyfikacji dochodów, wydatków, przychodów i rozchodów oraz środków pochodzących ze źródeł zagranicznych (tekst jednolity Dz. U. 2014 poz. 1053, z późniejszymi zmianami).

**2. Na dochody budżetów jednostek samorządu terytorialnego** składają się:

- 1) dochody własne, tj.:

## CHAPTER XIII PUBLIC FINANCE

### General notes

**1. Public finance** includes processes connected with the accumulation and allocation of public funds, and particularly: collecting and accumulating revenue, spending public funds, financing of loan needs of the state budget and of the budgets of local government units (gminas, cities with powiat status, powiats and Voivodship), incurring liabilities involving public funds, managing public funds and public debt, as well as settlements with the European Union budget.

The legal basis defining such processes is the Law on Public Finances, dated 27th August 2009 (uniform text Journal of Laws 2019 item 869, with later amendments) and regulations introducing the Law on Public Finances (Journal of Laws 2009 No. 157, item 1241, with later amendments). With respect to the financial management of local government units, the legal basis is additionally provided by the following:

- the Law on Gmina Local Government, dated 8th March 1990 (uniform text Journal of Laws 2019 item 506, with later amendments),
- the Law on Powiat Local Government, dated 5th June 1998 (uniform text Journal of Laws 2019 item 511, with later amendments),
- the Law on Voivodship Local Government, dated 5th June 1998 (uniform text Journal of Laws 2019 item 512, with later amendments),
- the Law on Incomes of Local Government Units, dated 13th November 2003 (uniform text Journal of Laws 2018 item 1530, with later amendments),
- Regulation of the Minister of Development and Finance of 9th January 2018 on Budgetary Reporting (uniform text Journal of Laws 2019 item 1393, with later amendments),
- Regulation of the Minister of Finance of 2nd March 2010 on Detailed Classification of Incomes, Expenses, Revenues and Expenditures, and Funds from Foreign Resources (uniform text Journal of Laws 2014 item 1053, with later amendments).

**2. Budget revenue of local government units** comprise:

- 1) own revenue, i.e.:

- a) dochody z tytułu udziałów we wpływach z podatku dochodowego od osób prawnych i osób fizycznych,
- b) wpływy z podatków oraz opłat ustalanych i pobieranych na podstawie odrębnych ustaw, w tym podatek od nieruchomości, podatek rolny, podatek leśny, podatek od środków transportowych, podatek od czynności cywilnoprawnych, opłata skarbową, opłata eksploatacyjna, opłata targowa,
- c) dochody z majątku, np. dochody z najmu i dzierżawy oraz innych umów o podobnym charakterze,
- d) środki na dofinansowanie własnych zadań pozyskane z innych źródeł;
- 2) dotacje ogółem obejmujące:
- a) dotacje celowe, w tym:
- z budżetu państwa na zadania: z zakresu administracji rządowej, własne, realizowane na podstawie porozumień z organami administracji rządowej,
  - na zadania realizowane na podstawie porozumień między jednostkami samorządu terytorialnego,
  - z tytułu pomocy finansowej udzielanej między jednostkami samorządu terytorialnego na dofinansowanie własnych zadań,
  - otrzymane z państwowych funduszy celowych;
- b) przekazane w ramach programów finansowanych z udziałem środków europejskich oraz innych środków zagranicznych niepodlegających zwrotowi, płatności z budżetu środków europejskich (paragrafy 200 i 620 oraz od 2015 r. – 205 i 625), według szczegółowej klasyfikacji dochodów, wydatków, przychodów i rozchodów oraz środków pochodzących ze źródeł zagranicznych, zgodnie z rozporządzeniem Ministra Finansów z dnia 2 marca 2010 r. (tekst jednolity Dz. U. 2014 poz. 1053, z późniejszymi zmianami);
- 3) subwencja ogólna z budżetu państwa, która składa się z części: wyrównawczej, oświatowej, rekompensującej, równoważącej i regionalnej.
- U w a g a. Ujemne kwoty dochodów z tytułu udziału we wpływach z podatku dochodowego od osób prawnych wynikają z rozliczenia rocznego wpływów z podatku, o którym mowa w art. 10a ustawy z dnia 13 listopada 2003 r. o dochodach jednostek samorządu terytorialnego.

**3. Wydatki budżetów jednostek samorządu terytorialnego** dzielą się na majątkowe (w tym inwestycyjne) i bieżące, do których zalicza się m.in.:

- a) revenue from shares in receipts from corporate and personal income taxes,
- b) receipts from taxes and fees established and collected on the basis of separate acts, of which the tax on real estate, the agricultural tax, the forest tax, the tax on means of transport, the tax on civil law transactions, stamp duty, receipts arising from the Financial Statute, the Service Law and the Marketplace Law,
- c) revenue from property, e.g. revenue from renting and leasing as well as agreements with a similar character,
- d) funds for additional financing of own tasks from other sources;
- 2) grants:
- a) targeted grants of which:
- grants from the state budget for: government administration-related tasks, own tasks, and tasks realised on the basis of agreements with government administration bodies,
  - tasks realised on the basis of agreements between local government units,
  - for financial assistance between local government units for additional financing of own tasks,
  - received from the state owned appropriated funds;
- b) provided under programmes financed with European funds and other foreign funds that are not reimbursable and payments from the European funds budget (paragraphs 200 and 620 and since 2015 – 205 and 625), according to the detailed classification of income, expense, revenue and expenditure, and funds from foreign sources, as stated in Regulation of the Minister of Finance dated 2nd March 2010 (uniform text Journal of Laws 2014 item 1053, with later amendments);
- 3) general subvention from the state budget, comprising: equalisation, educational, compensating, balancing and regional parts.
- N o t e.** A negative values of revenue from share in corporate income tax are result from annual settlement of receipts from tax, referred to in Art. 10a of the Law on Incomes of Local Government Units, dated 13th November 2003.
- 3. Budget expenditure of local government units** are divided into: property-related (including investment-related) and current expenditures, such as:

- wydatki na wynagrodzenia (wraz z pochodnymi),
  - wydatki na zakup materiałów i usług,
  - dotacje m.in. dla jednostek organizacyjno-prawnych działających w budżetach jednostek samorządu terytorialnego,
  - wydatki na obsługę długu publicznego, w tym wypłaty z tytułu udzielenia poręczeń i gwarancji.
- expenditure on wages and salaries (including derivatives),
  - expenditure on the purchase of materials and services,
  - grants for organisational and legal units operating within the budgets of local government units,
  - expenditure on public debt servicing, of which payments related to granting endorsements and guarantees.

**4.** Informacje dotyczące budżetów jednostek samorządu terytorialnego opracowano w Głównym Urzędzie Statystycznym na podstawie sprawozdawczości budżetowej Ministerstwa Finansów.

**4.** Information concerning budget of local government units is compiled in the Statistics Poland on the basis of the Ministry of Finance budgetary reporting.

**Uwaga do tablic 1 (78)-4 (81)**

W danych o dochodach i wydatkach budżetów gmin nie uwzględniono budżetów gmin mających status miasta na Note to tables 1 (78)-4 (81)

The budgets of gminas which are also cities with powiat status were not included in the data regarding revenue and

**TABL. 1 (78). DOCHODY BUDŻETÓW GMIN WEDŁUG RODZAJÓW W 2018 R.**

REVENUE OF GMINAS BUDGETS BY TYPE IN 2018

Lp.	WYSZCZEGÓLNIENIE SPECIFICATION	Ogółem Grand total	W tym							
			dochody własne							
			razem total	w tym						
				udziały w podatkach stanowiących dochód budżetu państwa share in income from taxes comprising state budget revenue				podatek od nieruchomości tax on real estate	podatek rolny agricultural tax	podatek od środków transportowych tax on means of transport
				razem total	w podatku dochodowym od in income tax					
osób prawnych corporate	osób fizycznych personal									
			w tys. zł							
1	<b>WOJEWÓDZTWO ..... VOIVODSHIP PODREGION CHOJNICKI: SUBREGION: POWIATY: POWIATS: Chojnicki: Gmina miejska: Urban gmina:</b>	<b>7789421,1</b>	<b>3188969,9</b>	<b>1220777,4</b>	<b>56778,6</b>	<b>1163998,9</b>	<b>838452,1</b>	<b>76553,9</b>	<b>48526,2</b>	
2	Chojnice .....	173682,4	76272,1	37629,7	1739,6	35890,0	17832,0	70,2	1137,1	
	Gminy miejsko-wiejskie: Urban-rural gminas:									
3	Brusy .....	92457,8	19394,7	6727,0	116,8	6610,1	3966,0	430,6	345,9	
4	Czersk .....	102053,0	30234,7	13062,4	235,0	12827,4	6007,5	255,3	437,2	
	Gminy wiejskie: Rural gminas:									
5	Chojnice .....	93764,0	32708,8	13338,3	168,0	13170,2	9127,2	1532,3	790,1	
6	Konarzyny .....	11780,6	4197,2	2109,7	7,8	2101,9	762,7	135,3	170,5	
	<b>Człuchowski: Gmina miejska: Urban gmina:</b>									
7	Człuchów .....	63034,0	29335,9	12594,2	415,0	12179,2	7348,0	29,9	339,1	
	Gminy miejsko-wiejskie: Urban-rural gminas:									
8	Czarne .....	48641,1	18120,2	6471,1	65,3	6405,8	5501,3	584,9	246,1	
9	Debrzno .....	45721,4	11813,4	3998,4	22,6	3975,8	2322,5	1068,3	104,8	
	Gminy wiejskie: Rural gminas:									
10	Człuchów .....	56369,7	18270,1	5613,6	97,8	5515,8	4710,1	1293,3	169,9	
11	Koczala .....	14463,5	5751,9	1970,8	30,6	1940,2	2093,4	44,9	52,2	
12	Przechlewo .....	35518,2	10615,3	3620,9	88,2	3532,6	3386,2	335,9	155,3	
13	Rzeczonica .....	20062,8	7455,6	2105,8	334,5	1771,3	2374,4	170,9	47,1	
	<b>Kościerski: Gmina miejska: Urban gmina:</b>									
14	Kościerzyna .....	112480,1	41814,8	20999,1	599,6	20399,4	9802,4	21,7	1554,9	
	Gminy wiejskie: Rural gminas:									
15	Dziemiany .....	33749,1	9099,0	2427,8	108,2	2319,6	1943,8	5,9	106,9	
16	Karsin .....	38011,6	11116,5	2949,1	52,3	2896,7	3242,5	126,8	185,8	
17	Kościerzyna .....	82339,9	30716,1	11433,5	999,1	10434,4	10498,5	187,0	1789,0	
18	Liniewo .....	25358,3	6224,6	1903,0	2,5	1900,5	1955,1	359,5	99,6	
19	Lipusz .....	25863,7	7084,5	2103,2	27,8	2075,4	1029,4	9,1	209,7	
20	Nowa Karczma .....	44221,3	9148,2	2728,9	7,9	2721,0	3278,7	190,9	189,4	
21	Stara Kiszewa .....	38183,8	8236,2	3111,5	12,0	3099,5	2465,5	404,6	85,8	

prawach powiatu, które zostały ujęte w dochodach i wydatkach powiatów i miast na prawach powiatu.

expenditure of gminas budgets. They are included in revenue and expenditure of powiats and cities with powiat status.

Of which									No.
own revenue				dotacje celowe z budżetu państwa targeted grants from the state budget			subwencja ogólna z budżetu państwa general subvention from the state budget		
of which				razem total	w tym of which		razem total	w tym część oświatowa of which on edu- cational tasks	
podatek od czynności cywilno- praw- nych tax on civil law trans- actions	opłata skarbową stamp duty	dochody z majątku revenue from property	wpływy z usług revenue from services		na zadania z zakresu admini- stracji rządowej for govern- ment adminis- tration tasks	na zadania własne for own tasks			
in PLN thousands									
<b>80256,7</b>	<b>11097,3</b>	<b>309282,6</b>	<b>89077,3</b>	<b>2310211,1</b>	<b>2022062,6</b>	<b>287395,5</b>	<b>1795581,7</b>	<b>1390632,6</b>	1
1799,7	637,5	5390,0	1104,2	52553,7	47424,9	5123,8	36250,8	30723,3	2
473,1	46,9	459,9	534,9	42804,4	25916,3	16881,1	26642,1	16715,6	3
829,4	52,2	2677,6	1019,4	39875,9	35946,8	3923,1	30211,1	17645,7	4
965,2	40,8	1593,7	182,9	34443,1	26335,3	8105,8	23083,6	17837,5	5
46,4	8,9	96,8	129,7	4059,0	3820,4	238,6	3212,5	2410,3	6
601,1	292,9	2936,8	100,5	17081,3	15144,9	1936,4	8988,3	7658,2	7
190,7	30,8	1385,8	297,6	14015,7	11178,2	2824,1	10678,0	6024,3	8
338,3	26,2	779,1	367,3	17914,0	14095,1	3819,0	13981,3	6660,6	9
363,3	24,8	1306,2	2462,4	18787,8	17150,3	1637,5	15343,1	9127,4	10
89,8	10,5	148,7	192,6	4886,9	4176,7	710,2	3574,5	2692,6	11
267,3	20,2	190,1	540,0	9923,4	8979,6	943,8	9153,7	6267,7	12
87,2	15,4	347,6	128,9	5136,9	4590,3	546,6	4792,8	3072,9	13
1230,8	416,2	1379,4	618,7	35943,1	32430,1	3502,0	25695,6	21654,6	14
144,5	13,6	134,2	957,9	11772,6	7762,1	4010,5	8157,6	5580,7	15
180,8	21,4	187,9	1552,6	12517,6	10970,6	1544,0	11490,4	7508,8	16
585,6	18,6	735,7	2490,6	29150,1	25350,9	3796,2	19958,7	17289,4	17
189,8	14,6	455,1	141,2	9329,3	8200,1	1129,1	8890,2	5659,6	18
103,4	9,8	410,6	610,0	10934,9	5858,6	5073,9	6805,5	4320,1	19
230,8	22,8	216,4	1304,8	16181,3	13198,6	2981,7	13809,3	9405,3	20
324,4	22,2	119,2	217,8	13551,0	12473,6	1075,8	10896,4	6993,3	21

TABL. 1 (78). DOCHODY BUDŻETÓW GMIN WEDŁUG RODZAJÓW W 2018 R. (cd.)

REVENUE OF GMINAS BUDGETS BY TYPE IN 2018 (cont.)

Lp.	WYSZCZEGÓLNIENIE SPECIFICATION	Ogółem Grand total	W tym								
			dochody własne								
			razem total	w tym							
				udziały w podatkach stanowiących dochód budżetu państwa share in income from taxes comprising state budget revenue					podatek od nieru- chomości tax on real estate	podatek rolny agricul- tural tax	podatek od środków transporto- wych tax on means of transport
				razem total	w podatku dochodo- wym od in income tax		osób prawnych corporate	osób fizycz- nych personal			
w tys. zł											
	<b>PODREGION GDAŃSKI:</b> SUBREGION: POWIATY: POWIATS: <b>Gdański:</b> Gmina miejska: Urban gmina:										
1	Pruszcz Gdański .....	170048,7	98268,9	38195,0	2147,8	36047,2	23057,4	47,4	2052,1		
	Gminy wiejskie: Rural gminas:										
2	Cedry Wielkie .....	45088,7	17564,1	4176,7	48,0	4128,7	3211,3	1799,6	5542,4		
3	Kolbudy .....	115389,1	58825,8	27113,6	2858,7	24254,9	15556,3	320,1	4618,5		
4	Pruszcz Gdański .....	153876,3	81089,2	42521,7	2369,7	40152,0	20571,0	1400,7	2457,3		
5	Przywidz .....	30996,0	9749,7	3470,0	3,1	3466,9	1748,6	296,6	100,7		
6	Pszczółki .....	45766,8	18895,8	7496,1	90,1	7406,0	4451,5	383,0	533,7		
7	Suchy Dąb .....	31744,4	9977,5	2404,7	37,6	2367,1	1656,8	1317,1	62,6		
8	Trąbki Wielkie .....	52343,2	17904,3	7871,7	258,5	7613,2	4110,8	1079,6	167,2		
	<b>Kartuski:</b> Gminy miejsko-wiejskie: Urban-rural gminas:										
9	Kartuzi .....	176927,5	57470,3	27936,8	775,6	27161,2	12088,2	141,6	1120,8		
10	Żukowo .....	201342,8	90999,5	48280,0	1868,6	46411,5	21834,8	771,1	1593,4		
	Gminy wiejskie: Rural gminas:										
11	Chmielno .....	45223,9	10690,9	4614,2	100,3	4513,9	2879,0	80,7	168,3		
12	Przodkowo .....	59681,3	18472,1	7303,5	68,3	7235,2	3823,9	222,6	302,4		
13	Sierakowice .....	127933,7	28168,1	12814,4	335,8	12478,7	5979,4	66,6	786,5		
14	Somonino .....	58403,5	12896,2	5301,4	111,5	5190,0	3233,2	172,8	366,6		
15	Stężyca .....	71692,4	24865,9	7093,2	71,5	7021,6	5553,3	41,6	624,7		
16	Sulęcyno .....	34806,4	8512,4	2769,6	94,6	2675,1	2998,4	15,5	220,9		
	<b>Nowodworski:</b> Gmina miejska: Urban gmina:										
17	Krynica Morska .....	17629,7	13333,3	1644,5	8,6	1635,8	3272,5	12,5	7,2		
	Gmina miejsko-wiejska: Urban-rural gmina:										
18	Nowy Dwór Gdański .....	82461,4	32225,5	10993,1	238,8	10754,3	8511,3	3350,6	239,1		
	Gminy wiejskie: Rural gminas:										
19	Ostaszewo .....	13797,3	5955,8	2698,6	5,8	2692,8	826,6	960,9	58,4		
20	Stegna .....	60762,6	29921,0	6039,6	92,9	5946,7	9422,3	2046,1	169,8		
21	Sztutowo .....	20980,2	9277,6	2221,5	4,8	2216,7	2783,5	606,6	56,0		
	<b>Pucki:</b> Gminy miejskie: Urban gminas:										
22	Hel .....	18870,0	12775,8	2848,8	12,1	2836,7	4044,1	-	36,2		
23	Puck .....	61153,2	29132,6	10223,4	341,3	9882,1	6230,2	18,3	122,3		
	Gminy miejsko-wiejskie: Urban-rural gminas:										
24	Jastarnia .....	27655,4	19276,7	3094,8	81,7	3013,1	5058,1	0,0	23,4		
25	Władysławowo .....	98908,0	60274,6	14492,2	373,5	14118,7	17996,3	143,5	247,7		

Of which									
own revenue				dotacje celowe z budżetu państwa targeted grants from the state budget			subwencja ogólna z budżetu państwa general subvention from the state budget		
of which				razem total	w tym of which		razem total	w tym część oświatowa of which on edu- cational tasks	No.
podatek od czynności cywilno- praw- nych tax on civil law trans- actions	opłata skarbową stamp duty	dochody z majątku revenue from property	wpływ z usług revenue from services		na zadania z zakresu admini- stracji rządowej for govern- ment adminis- tration tasks	na zadania własne for own tasks			
in PLN thousands									
2336,5	592,7	16213,0	2294,4	35199,9	32473,0	2719,9	29449,8	28939,5	1
287,3	33,2	985,3	218,6	13522,4	9233,8	4288,6	7028,0	6934,3	2
1785,2	73,1	550,1	157,2	21050,8	19289,3	1760,9	23590,9	23329,2	3
3324,0	54,8	607,4	49,4	37872,9	34539,7	3333,1	29895,4	29895,4	4
312,5	26,3	1184,5	1148,4	8804,7	7942,4	862,4	9756,8	6521,9	5
519,4	42,3	261,7	2659,1	13022,9	12213,0	810,0	8772,7	8138,3	6
174,9	8,2	697,9	259,2	6592,2	6028,3	563,9	4964,8	3411,5	7
738,1	45,8	313,8	440,3	16074,9	14778,5	1294,4	16188,3	11006,6	8
1808,8	857,7	1962,4	1230,6	60948,4	55218,2	5722,5	47568,7	38547,9	9
4110,4	160,8	852,0	212,7	55686,6	51791,3	3884,6	46419,1	46419,1	10
317,6	25,1	300,0	443,4	17417,6	15173,0	2244,1	13824,5	10038,4	11
540,2	26,6	180,2	1896,1	24105,4	17472,2	6631,6	14419,8	12113,7	12
756,9	54,3	1399,7	104,7	49855,1	44767,7	5085,9	39194,9	32565,1	13
541,9	33,7	261,9	346,6	22193,5	20765,4	1427,6	19175,1	13494,3	14
738,5	52,5	3235,7	1829,7	24097,0	22930,7	1154,3	21237,5	18514,2	15
301,6	23,0	366,4	121,6	14110,1	11797,1	2312,2	10390,4	8215,8	16
393,1	4,3	3666,4	93,1	1538,6	1253,8	283,8	779,9	718,2	17
652,6	139,1	4345,4	86,9	24551,1	22029,6	2514,5	18719,1	11121,6	18
103,8	12,6	145,9	141,7	4465,6	3889,5	576,0	2562,8	2043,1	19
699,3	34,5	6986,9	142,3	13339,5	11726,8	1612,7	9420,1	7917,1	20
224,3	16,2	1525,9	-	5112,0	3714,6	1397,4	3573,2	2808,9	21
256,5	14,4	3189,3	14,1	3154,1	2731,8	419,8	2930,9	2920,2	22
586,2	440,3	7073,2	202,3	15043,4	13500,2	1541,7	12214,8	10973,9	23
948,7	22,2	3968,6	328,0	4208,5	3850,9	357,3	4021,4	4018,3	24
1718,5	55,0	12460,6	181,9	18773,9	17255,0	1487,0	13748,5	13626,8	25

TABL. 1 (78). DOCHODY BUDŻETÓW GMIN WEDŁUG RODZAJÓW W 2018 R. (cd.)

REVENUE OF GMINAS BUDGETS BY TYPE IN 2018 (cont.)

Lp.	WYSZCZEGÓLNIENIE SPECIFICATION	Ogółem Grand total	w tym							
			dochody własne							
			razem total	w tym						
				udziały w podatkach stanowiących dochód budżetu państwa share in income from taxes comprising state budget revenue				podatek od nieruchomości tax on real estate	podatek rolny agricultural tax	podatek od środków transportowych tax on means of transport
				razem total	w podatku dochodowym od in income tax					
osób prawnych corporate	osób fizycznych personal									
w tys. zł										
<b>PODREGION GDAŃSKI</b>										
<b>(dok.):</b>										
<b>SUBREGION (cont.):</b>										
POWIATY (dok.):										
POWIATS (cont.):										
<b>Pucki (dok.) (cont.):</b>										
Gminy wiejskie:										
Rural gminas:										
1	Kosakowo .....	81355,9	50197,6	19601,9	500,1	19101,8	19375,5	178,8	458,2	
2	Krokowa .....	69812,1	30395,7	7049,5	572,7	6476,9	12132,2	989,2	210,8	
3	Puck .....	134638,7	47940,6	16954,2	844,9	16109,3	14742,3	1618,1	732,9	
<b>Wejherowski:</b>										
Gminy miejskie:										
Urban gminas:										
4	Reda .....	123518,3	62629,1	25475,0	438,1	25036,9	10526,4	98,1	549,8	
5	Rumia .....	243941,0	139094,6	58337,7	1596,6	56741,1	20445,1	40,7	833,6	
6	Wejherowo .....	242903,9	105744,6	44187,2	1288,0	42899,2	15680,6	15,1	660,9	
Gminy wiejskie:										
Rural gminas:										
7	Choczewo .....	29734,6	11535,3	3028,0	23,9	3004,1	4023,6	975,4	55,9	
8	Gniewino .....	48090,8	23394,1	3783,0	289,1	3493,8	15503,8	591,1	83,3	
9	Linia .....	40009,0	8642,3	2399,5	74,7	2324,8	2048,7	125,4	195,4	
10	Luzino .....	108681,6	26071,7	11870,6	102,3	11768,2	5309,3	300,1	360,6	
11	Łęczyce .....	63324,0	16281,5	6103,5	147,9	5955,6	5615,9	497,6	69,6	
12	Szemud .....	103588,8	35069,8	16638,8	235,7	16403,1	8336,9	295,8	579,5	
13	Wejherowo .....	132510,8	56758,8	21672,9	1452,6	20220,3	14977,3	274,3	430,0	
<b>PODREGION SŁUPSKI:</b>										
<b>SUBREGION:</b>										
POWIATY: POWIATS:										
<b>Bytowski:</b>										
Gminy miejsko-wiejskie:										
Urban-rural gminas:										
14	Bytów .....	125947,4	60185,6	25944,1	3927,2	22017,0	14528,6	550,3	1081,6	
15	Miastko .....	96541,3	34738,5	14589,5	281,1	14308,5	8435,8	681,3	980,6	
Gminy wiejskie:										
Rural gminas:										
16	Borzytucho .....	18608,9	4898,8	1625,7	20,0	1605,7	1014,7	194,0	23,6	
17	Czarna Dąbrówka .....	34694,6	7749,4	2664,7	213,4	2451,3	1762,7	452,9	76,0	
18	Kolczygłowy .....	23035,8	8785,8	2271,0	41,7	2229,3	3002,3	391,0	50,8	
19	Lipnica .....	31064,0	12364,9	2639,0	99,0	2540,0	3570,4	60,3	279,1	
20	Parchowo .....	22604,5	6041,6	1725,1	2,8	1722,4	1236,4	63,2	157,3	
21	Studzienice .....	21351,9	7387,5	2402,1	183,7	2218,4	2419,0	87,4	66,1	
22	Trzebielino .....	19750,4	5970,6	1869,3	17,3	1852,0	2170,1	406,7	31,9	
23	Tuchomie .....	26304,8	8124,4	2153,6	18,9	2134,7	1249,2	194,3	52,9	
<b>Łęborski:</b>										
Gminy miejskie:										
Urban gminas:										
24	Łębork .....	167640,1	77232,6	31813,0	1153,9	30659,1	16929,3	31,5	558,4	
25	Łeba .....	29738,8	22361,1	3463,0	32,9	3430,1	6042,1	9,9	43,8	



Of which										No.
own revenue				dotacje celowe z budżetu państwa targeted grants from the state budget			subwencja ogólna z budżetu państwa general subvention from the state budget			
of which				razem total	w tym of which		razem total	w tym część oświatowa of which on educational tasks		
podatek od czynności cywilno-prawnych tax on civil law transactions	opłata skarbową stamp duty	dochody z majątku revenue from property	wpływy z usług revenue from services		na zadania z zakresu administracji rządowej for government administration tasks	na zadania własne for own tasks				
in PLN thousands										
1934,9	52,2	1476,3	632,0	16226,1	14768,6	1456,1	14891,4	14756,3	1	
842,9	55,6	3112,2	251,0	17937,3	15871,8	2065,5	14714,2	12930,7	2	
1168,6	64,7	537,7	5309,1	41963,1	39447,5	2512,7	36758,8	30250,3	3	
2187,5	64,1	17232,1	873,5	32023,6	29593,6	2429,7	23610,7	19015,7	4	
3937,3	154,7	39920,4	149,2	54737,1	49116,5	5612,5	38499,2	36009,7	5	
3331,5	1178,1	19441,1	1703,9	67836,3	61851,1	5968,3	53189,7	36217,3	6	
397,8	23,8	257,4	226,4	9984,5	8563,9	1420,6	7665,7	5667,9	7	
424,6	31,9	267,0	543,9	14960,7	13517,4	1439,3	8990,4	8729,9	8	
230,5	22,1	799,4	1283,4	14853,5	13117,0	1731,1	14192,5	8982,0	9	
901,2	57,7	835,0	3202,5	31836,9	30011,2	1823,7	27316,4	20298,7	10	
413,9	34,6	482,8	19,5	23774,8	21822,0	1925,2	21594,7	15737,3	11	
1776,6	79,8	271,0	1000,6	36430,2	30037,3	6389,9	28053,3	24787,3	12	
2093,6	48,7	8736,8	1386,7	42463,1	40818,3	1625,8	31188,6	28809,1	13	
1159,2	389,1	6761,7	814,2	35846,5	31960,5	3851,9	23036,8	20687,1	14	
501,2	105,1	2202,7	974,5	29632,9	23767,4	5865,5	25181,6	16763,0	15	
152,4	11,6	375,4	698,7	5452,0	5062,6	389,4	6665,2	4316,2	16	
351,2	23,9	333,3	188,1	11335,5	10031,6	1302,9	11497,6	6753,4	17	
141,6	20,3	310,2	921,7	6434,7	5922,1	512,6	6536,2	4725,8	18	
180,2	22,6	1055,4	1065,8	8624,0	8075,8	547,2	8466,5	6645,7	19	
116,8	10,0	556,6	628,7	8209,1	6554,1	1655,0	7500,1	4818,6	20	
156,2	12,8	248,4	778,8	5900,1	5446,5	453,6	6610,9	5417,7	21	
83,3	9,6	47,1	5,2	6993,2	5373,3	1619,9	6151,3	4165,2	22	
125,0	12,6	823,2	378,5	7810,0	6213,0	1597,0	8962,8	5984,8	23	
1618,8	409,0	11550,8	3497,5	49069,3	42475,3	6590,0	33613,0	27814,8	24	
316,4	20,3	6478,7	232,4	3694,1	3054,9	639,2	3063,2	3004,7	25	

TABL. 1 (78). DOCHODY BUDŻETÓW GMIN WEDŁUG RODZAJÓW W 2018 R. (cd.)

REVENUE OF GMINAS BUDGETS BY TYPE IN 2018 (cont.)

Lp.	WYSZCZEGÓLNIENIE SPECIFICATION	Ogółem Grand total	W tym						
			dochody własne						
			razem total	w tym					
				udziały w podatkach stanowiących dochód budżetu państwa share in income from taxes comprising state budget revenue			podatek od nieruchomości tax on real estate	podatek rolny agricultural tax	podatek od środków transportowych tax on means of transport
				razem total	w podatku dochodowym od in income tax				
osób prawnych corporate	osób fizycznych personal								
w tys. zł									
<b>PODREGION SŁUPSKI</b>									
<b>(dok.):</b>									
<b>SUBREGION (cont.):</b>									
<b>POWIATY (dok.):</b>									
<b>POWIATS (cont.):</b>									
<b>Lęborski (dok.) (cont.):</b>									
<b>Gminy wiejskie:</b>									
<b>Rural gminas:</b>									
1	Cewice .....	42893,9	12767,8	3500,0	30,3	3469,7	4212,1	211,8	96,7
2	Nowa Wieś Lęborska .....	69288,8	25181,3	9053,4	126,9	8926,5	6804,9	1391,3	251,4
3	Wicko .....	41268,8	23529,2	2707,9	19,6	2688,3	15902,6	852,7	31,6
<b>Słupski:</b>									
<b>Gmina miejska:</b>									
<b>Urban gmina:</b>									
4	Ustka .....	92562,7	61261,3	15684,5	530,6	15153,8	8170,7	0,7	154,0
<b>Gmina miejsko-wiejska:</b>									
<b>Urban-rural gmina:</b>									
5	Kępice .....	52960,4	15364,5	4890,8	101,9	4788,9	4247,8	537,4	40,7
<b>Gminy wiejskie:</b>									
<b>Rural gminas:</b>									
6	Damnica .....	29767,9	10363,2	3152,6	75,2	3077,4	3010,4	1393,6	83,7
7	Dębica Kaszubska .....	54353,6	17003,3	5572,3	24,8	5547,5	5494,6	1028,5	95,4
8	Głównicyce .....	46033,8	12550,6	4055,5	41,9	4013,6	3338,1	1435,1	306,2
9	Kobylnica .....	75443,6	40687,3	13580,4	336,6	13243,8	16684,2	1473,5	439,7
10	Potęgowo .....	37165,0	11798,6	3831,3	245,1	3586,2	3732,7	1182,5	193,5
11	Słupsk .....	107888,0	58184,0	19091,0	943,6	18147,4	19631,4	1827,4	209,7
12	Smoldzino .....	16479,8	5422,3	1872,9	63,3	1809,6	891,7	306,3	131,7
13	Ustka .....	51153,8	32795,1	8185,4	729,3	7456,1	13021,8	946,0	321,2
<b>PODREGION STARO-GARDZKI:</b>									
<b>SUBREGION:</b>									
<b>POWIATY: POWIATS:</b>									
<b>Kwidzyński:</b>									
<b>Gmina miejska:</b>									
<b>Urban gmina:</b>									
14	Kwidzyn .....	176804,2	101323,6	41435,9	4471,0	36964,8	37102,3	32,9	871,5
<b>Gmina miejsko-wiejska:</b>									
<b>Urban-rural gmina:</b>									
15	Prabuty .....	57067,4	16142,3	6671,4	139,9	6531,5	4028,1	1047,4	102,9
<b>Gminy wiejskie:</b>									
<b>Rural gminas:</b>									
16	Gardeja .....	40147,9	10754,3	3272,6	12,4	3260,2	3359,4	1652,3	109,1
17	Kwidzyn .....	52221,2	25007,8	7647,3	170,7	7476,6	8807,0	1721,5	335,7
18	Ryjewo .....	30754,3	7576,1	2930,2	14,8	2915,5	1304,2	731,0	128,0
19	Sadlinki .....	26776,0	6315,8	3176,7	9,9	3166,9	973,4	710,0	75,6
<b>Malborski:</b>									
<b>Gmina miejska:</b>									
<b>Urban gmina:</b>									
20	Malbork .....	163445,6	70910,5	34823,7	1638,4	33185,3	17149,3	75,9	760,5
<b>Gmina miejsko-wiejska:</b>									
<b>Urban-rural gmina:</b>									
21	Nowy Staw .....	45657,6	19145,9	3849,3	84,5	3764,8	9916,2	1876,5	74,4

Of which									No.
own revenue				dotacje celowe z budżetu państwa targeted grants from the state budget			subwencja ogólna z budżetu państwa general subvention from the state budget		
of which				razem total	w tym of which		razem total	w tym część oświatowa of which on edu- cational tasks	
podatek od czynności cywilno- praw- nych tax on civil law trans- actions	opłata skarbową stamp duty	dochody z majątku revenue from property	wpływy z usług revenue from services		na zadania z zakresu admini- stracji rządowej for govern- ment adminis- tration tasks	na zadania własne for own tasks			
in PLN thousands									
215,1	15,3	626,1	1539,8	15348,8	13823,8	1515,1	14640,4	10764,8	1
512,8	50,1	660,3	2488,7	24441,9	21718,0	2695,9	17606,2	12774,3	2
307,1	22,8	532,2	1287,0	10369,3	9046,6	1322,3	6825,5	5493,8	3
1074,3	66,9	20742,2	3483,4	14313,7	10421,2	3892,5	11543,0	10592,9	4
226,4	30,0	1029,8	28,2	15446,8	10903,6	4466,8	18376,4	11381,9	5
120,9	19,7	199,0	1090,0	8958,9	8048,5	910,4	8853,5	6378,8	6
277,0	31,5	1187,6	257,2	16852,8	14171,9	2680,9	15750,0	10479,6	7
215,1	32,4	297,6	261,3	16347,2	14648,1	1698,1	15281,2	10323,4	8
764,2	24,4	1514,3	28,2	15684,2	14074,9	1609,4	14153,3	12120,0	9
164,7	29,8	269,3	70,6	12078,1	10470,6	1598,0	9199,7	6913,8	10
928,0	44,3	5690,0	84,3	23595,4	19545,6	4009,0	19493,7	17126,5	11
160,4	28,0	200,5	620,0	4858,3	4274,3	583,9	5242,5	2974,0	12
765,2	32,0	2712,8	369,0	10832,4	9485,4	1347,0	6174,2	6109,5	13
1721,9	484,7	6976,5	2267,3	43195,5	37949,9	5238,6	30507,0	30507,0	14
336,6	43,3	1039,2	199,8	19851,5	16739,6	3112,0	18612,5	9241,4	15
187,7	25,7	212,6	223,1	14843,1	13477,5	1365,6	14050,7	8569,0	16
424,4	13,9	390,4	597,0	15973,5	14378,3	1595,2	10000,2	8186,2	17
146,0	18,7	106,3	1000,7	9039,9	8139,5	900,4	10177,5	5691,4	18
162,4	21,7	259,3	57,2	8942,9	8016,2	926,7	9975,4	5346,4	19
1764,4	439,3	4057,6	598,1	44687,1	38487,4	6193,8	32263,1	24004,2	20
197,0	30,4	1214,2	271,9	13255,8	11491,7	1764,0	7163,1	6105,3	21

TABL. 1 (78). DOCHODY BUDŻETÓW GMIN WEDŁUG RODZAJÓW W 2018 R. (dok.)

REVENUE OF GMINAS BUDGETS BY TYPE IN 2018 (cont.)

Lp.	WYSZCZEGÓLNIENIE SPECIFICATION	Ogółem Grand total	W tym								
			dochody własne								
			razem total	w tym							
				udziały w podatkach stanowiących dochód budżetu państwa share in income from taxes comprising state budget revenue					podatek od nieruchomości tax on real estate	podatek rolny agricultural tax	podatek od środków transportowych tax on means of transport
				razem total	w podatku dochodowym od in income tax						
osób prawnych corporate	osób fizycznych personal										
w tys. zł											
	<b>PODREGION STAROGARDZKI (dok.):</b> <b>SUBREGION (cont.):</b> <b>POWIATY (dok.):</b> <b>POWIATS (cont.):</b> <b>Malborski (dok.) (cont.):</b> Gminy wiejskie:										
	Rural gminas:										
1	Lichnowy .....	22902,1	6440,2	2506,2	45,6	2460,6	891,5	1593,2	42,6		
2	Malbork .....	25154,9	11130,1	3224,5	15,9	3208,6	3506,9	1551,4	54,6		
3	Miłoradz .....	17872,4	5910,4	1628,3	2,3	1625,9	656,7	1153,5	84,1		
4	Stare Pole .....	28446,9	10725,9	2631,3	118,2	2513,2	4860,3	1103,4	311,2		
	<b>Starogardzki:</b> Gminy miejskie:										
	Urban gminas:										
5	Skórcz .....	17408,4	7402,4	3872,6	871,2	3001,3	1715,0	33,2	207,6		
6	Starogard Gdański .....	247125,1	106290,0	46715,2	5713,1	41002,1	26027,4	74,9	600,1		
	Gminy miejsko-wiejskie:										
	Urban-rural gminas:										
7	Czarna Woda .....	15575,2	7837,3	1935,1	48,1	1887,0	3728,5	19,8	21,0		
8	Skarszewy .....	79683,8	27624,7	10111,6	165,6	9946,0	7153,4	675,2	336,8		
	Gminy wiejskie:										
	Rural gminas:										
9	Bobowo .....	16060,3	3686,5	1410,9	3,4	1407,5	806,8	433,2	52,0		
10	Kaliska .....	31453,4	8950,4	2784,5	27,2	2757,3	1763,9	24,0	180,6		
11	Lubichowo .....	31722,9	9906,4	3749,6	21,3	3728,3	2668,9	312,4	191,8		
12	Osieczna .....	13331,5	4108,4	1200,2	25,0	1175,2	1181,8	55,6	37,8		
13	Osiek .....	11463,9	4594,8	1338,1	3,6	1334,5	1038,4	43,1	27,4		
14	Skórcz .....	22658,0	5981,0	2475,2	29,9	2445,3	1418,7	904,2	36,6		
15	Smętowo Graniczne .....	25298,8	7586,2	2821,9	30,0	2792,0	2045,2	821,1	52,3		
16	Starogard Gdański .....	74164,0	29480,5	15891,2	222,2	15669,0	9249,9	1260,8	295,7		
17	Zblewó .....	59278,9	17518,7	8337,8	713,3	7624,6	3225,9	561,9	287,2		
	<b>Sztumski:</b> Gminy miejsko-wiejskie:										
	Urban-rural gminas:										
18	Dzierżgoń .....	42365,2	13372,7	4581,9	91,4	4490,5	2867,1	1579,0	110,3		
19	Sztum .....	85448,5	35407,2	13767,8	962,4	12805,4	11147,4	1432,0	282,8		
	Gminy wiejskie:										
	Rural gminas:										
20	Mikołajki Pomorskie .....	20435,0	6038,3	1385,6	4,7	1380,9	1515,9	822,6	53,1		
21	Stary Dzierżgoń .....	18592,5	5225,3	1326,4	5,5	1320,9	1426,0	1349,5	14,8		
22	Stary Targ .....	25825,1	7358,7	2321,5	5,3	2316,3	1861,0	1511,1	42,6		
	<b>Tczewski:</b> Gmina miejska:										
	Urban gmina:										
23	Tczew .....	268239,5	125864,4	58426,7	4624,8	53801,9	26813,4	92,7	544,4		
	Gminy miejsko-wiejskie:										
	Urban-rural gminas:										
24	Gniew .....	71267,7	25181,6	9010,7	429,4	8581,3	6186,4	1548,3	182,4		
25	Pelplin .....	77688,9	28137,0	9514,6	595,2	8919,3	9251,4	1727,4	370,2		
	Gminy wiejskie:										
	Rural gminas:										
26	Morzyszczyn .....	17778,8	5910,7	1701,7	-21,5	1723,2	1151,5	824,9	109,2		
27	Subkowy .....	25436,6	9417,6	3680,2	44,8	3635,4	2716,8	1063,8	244,9		
28	Tczew .....	65978,0	34068,1	12662,0	1081,2	11580,8	12169,5	1872,0	421,0		

Of which									
own revenue				dotacje celowe z budżetu państwa targeted grants from the state budget			subwencja ogólna z budżetu państwa general subvention from the state budget		
of which				razem total	w tym of which		razem total	w tym część oświatowa of which on educa- tional tasks	No.
podatek od czynności cywilno- praw- nych tax on civil law trans- actions	opłata skarbową stamp duty	dochody z majątku revenue from property	wpływ z usług revenue from services		na zadania z zakresu admini- stracji rządowej for govern- ment adminis- tration tasks	na zadania własne for own tasks			
in PLN thousands									
200,4	11,6	241,7	64,5	8308,9	7466,3	842,6	6714,0	3882,0	1
282,6	9,1	639,6	31,8	6803,0	6258,7	544,3	4366,5	3483,9	2
100,4	13,9	883,3	119,1	5758,1	5220,0	538,1	5130,4	2977,3	3
97,4	12,9	148,7	167,3	6995,3	6353,3	642,0	5194,6	4445,4	4
115,3	16,8	568,0	99,9	6009,1	4382,8	1621,3	3734,5	3623,3	5
2098,0	774,5	10565,0	1178,9	63918,1	57071,1	6759,0	40749,7	33816,2	6
58,0	9,5	338,8	259,0	4347,5	3851,8	494,1	3048,5	2783,4	7
537,3	55,6	1492,4	380,3	24963,5	22859,3	2060,4	20534,4	14438,4	8
110,2	6,4	77,9	419,4	5271,4	4573,7	697,7	5315,9	3216,6	9
208,4	29,8	881,9	1305,9	9314,3	8654,8	659,0	7996,0	5076,7	10
277,5	22,0	374,5	1387,2	11808,8	10779,1	1026,3	9649,0	6521,1	11
82,4	8,4	162,2	350,3	4439,1	4015,9	422,2	4559,4	2615,4	12
123,5	5,8	37,3	303,8	3111,6	2929,1	182,0	3224,9	1939,0	13
82,0	7,8	81,4	711,7	7780,9	7224,9	554,0	6969,8	4045,6	14
99,3	15,3	273,5	1105,5	7638,4	6827,2	811,3	7301,8	4719,2	15
854,2	28,6	164,4	11,4	24490,6	22765,1	1665,6	13935,9	12310,8	16
484,6	49,3	1906,7	46,8	21308,9	19737,3	1571,2	17045,3	11952,9	17
284,3	26,7	1138,6	316,8	15069,6	13117,9	1951,7	12202,4	6468,0	18
741,8	129,1	2604,7	700,0	24655,5	21329,9	3241,4	16207,6	11561,3	19
108,1	12,9	322,1	972,2	7451,2	5828,3	1623,0	6482,6	3536,9	20
52,7	20,7	94,7	169,6	6934,8	6101,1	833,7	5689,2	3021,1	21
88,5	15,9	464,6	124,5	10257,0	9022,5	1234,5	8163,5	4205,2	22
2889,8	650,3	13292,8	3700,3	77918,1	69811,8	8099,2	56541,3	43961,8	23
421,8	37,8	2965,4	124,4	23901,1	21373,1	2527,0	19580,2	11756,4	24
409,7	46,7	888,5	806,1	30813,1	22002,7	8810,4	17052,3	12072,0	25
168,7	12,0	196,9	749,3	5995,2	5455,8	539,4	5674,0	3630,8	26
158,4	22,6	170,8	7,8	9575,4	8730,7	844,7	6370,8	5193,8	27
688,3	30,2	591,1	318,8	20823,8	19163,6	1660,3	10844,6	9523,7	28

TABL. 2 (79). WYDATKI BUDŻETÓW GMIN WEDŁUG RODZAJÓW W 2018 R.

EXPENDITURE OF GMINAS BUDGETS BY TYPE IN 2018

WYSZCZEGÓLNIENIE SPECIFICATION	Ogółem Grand total	Wydatki bieżące Current expenditure						Wydatki majątkowe Property expenditure
		razem total	w tym of which					
			dotacje grants	świadczenia na rzecz osób fizycznych benefits for natural persons	wydatki bieżące jednostek budżetowych current expenditure of budgetary units			
					razem total	w tym wynagrodzenia wages and salaries	of which zakup materiałów i usług purchase of materials and services	
w tys. zł in PLN thousands								
<b>WOJEWÓDZTWO VOIVODSHIP</b>	<b>8250185,0</b>	<b>6426763,3</b>	<b>502150,4</b>	<b>2086992,6</b>	<b>3780391,8</b>	<b>1898777,9</b>	<b>1263301,0</b>	<b>1823421,7</b>
<b>PODREGION CHOJNICKI: SUBREGION:</b>								
<b>POWIATY: POWIATS:</b>								
<b>Chojnicki:</b>								
Gmina miejska:								
Urban gmina:								
Chojnice .....	199926,0	151848,2	18282,9	49550,2	82646,9	42543,4	20708,9	48077,8
Gminy miejsko-wiejskie:								
Urban-rural gminas:								
Brusy .....	108586,9	75290,3	2327,9	25858,6	46751,2	19728,4	20977,9	33296,6
Czersk .....	108908,2	93152,1	3722,4	36179,8	52600,2	25681,2	18941,2	15756,1
Gminy wiejskie:								
Rural gminas:								
Chojnice .....	103792,1	81597,6	5102,2	26774,9	48644,9	20400,4	17343,8	22194,5
Konarzyny .....	11503,1	10348,0	318,7	3634,5	6316,9	3616,4	1279,6	1155,1
<b>Człuchowski:</b>								
Gmina miejska:								
Urban gmina:								
Człuchów .....	62639,9	47883,9	6625,1	15369,5	25534,1	12675,8	9130,7	14755,9
Gminy miejsko-wiejskie:								
Urban-rural gminas:								
Czarne .....	53537,8	39226,2	1577,8	11799,5	25393,9	13067,8	8321,3	14311,6
Debrzno .....	48786,1	39538,7	2005,4	14802,0	22142,9	11418,5	6316,6	9247,5
Gminy wiejskie:								
Rural gminas:								
Człuchów .....	61429,6	49137,3	716,0	17503,9	30450,6	15847,5	9023,2	12292,2
Koczala .....	15158,5	13549,5	709,8	4672,2	8058,1	4458,1	2217,2	1609,0
Przechlewo .....	34761,8	25587,8	1006,5	8470,1	15832,9	9056,4	3818,3	9174,0
Rzeczenica .....	20542,6	15776,6	783,4	4825,6	9931,5	5597,2	2497,1	4766,0
<b>Kościerski:</b>								
Gmina miejska:								
Urban gmina:								
Kościerzyna .....	123320,9	97408,5	11533,7	34392,4	50829,4	28198,7	13770,3	25912,4
Gminy wiejskie:								
Rural gminas:								
Dziemiany .....	36437,1	21946,4	696,0	7525,4	13667,3	7163,7	4275,9	14490,6
Karsin .....	40433,5	32374,8	1510,6	11088,7	19388,4	10017,5	6236,9	8058,6
Kościerzyna .....	86534,5	65385,4	915,1	26185,5	38255,1	21357,5	10003,6	21149,2
Liniewo .....	27359,8	22083,1	1112,8	7726,6	13210,2	7099,0	3800,7	5276,7
Lipusz .....	26787,4	17433,6	835,5	6055,6	10473,3	5851,1	2864,6	9353,8
Nowa Karczma .....	48577,6	34475,3	1035,9	13405,4	19992,4	9803,3	6197,2	14102,3
Stara Kiszewa .....	39680,9	30592,4	1487,5	12007,7	16796,3	9294,0	4334,3	9088,5

TABL. 2 (79). WYDATKI BUDŻETÓW GMIN WEDŁUG RODZAJÓW W 2018 R. (cd.)

EXPENDITURE OF GMINAS BUDGETS BY TYPE IN 2018 (cont.)

WYSZCZEGÓLNIENIE SPECIFICATION	Ogółem Grand total	Wydatki bieżące Current expenditure						Wydatki majątkowe Property expenditure
		razem total	w tym of which					
			dotacje grants	świadczenia na rzecz osób fizycznych benefits for natural persons	wydatki bieżące jednostek budżetowych current expenditure of budgetary units			
					razem total	w tym of which		
				wynagrodzenia wages and salaries		zakup materiałów i usług purchase of materials and services		
w tys. zł in PLN thousands								
<b>PODREGION GDAŃSKI:</b> <b>SUBREGION:</b> POWIATY: POWIATS:								
<b>Gdański:</b>								
Gmina miejska:								
Urban gmina:								
Pruszcz Gdański .....	175448,0	129058,0	20182,0	33222,5	75063,7	40787,0	23166,9	46390,0
Gminy wiejskie:								
Rural gminas:								
Cedry Wielkie .....	55720,1	32626,7	887,9	9330,8	21622,8	9577,3	8733,3	23093,4
Kolbudy .....	133248,3	92956,3	13380,9	20358,1	57439,4	25160,6	21005,9	40292,0
Pruszcz Gdański .....	172197,9	117976,1	15332,4	36196,4	65954,3	34168,9	21045,0	54221,8
Przywidz .....	30876,1	25122,9	1658,3	8168,9	15144,3	8004,8	4524,9	5753,2
Pszczółki .....	43420,6	37613,8	2030,5	11744,3	23751,3	11076,4	9567,9	5806,8
Suchy Dąb .....	33687,1	20733,2	473,6	5691,8	14217,2	7463,3	4610,5	12953,9
Trąbki Wielkie .....	53245,0	46113,8	3053,7	15399,5	27060,7	14187,3	8488,7	7131,2
<b>Kartuski:</b>								
Gminy miejsko-wiejskie:								
Urban-rural gminas:								
Kartuzy .....	207559,3	156308,5	11028,9	58314,4	85538,5	42290,5	31760,5	51250,9
Żukowo .....	206763,4	158458,7	18145,9	52813,2	86291,5	44282,6	29186,5	48304,7
Gminy wiejskie:								
Rural gminas:								
Chmielno .....	52764,8	41069,9	1620,8	14625,6	24534,1	12266,1	8800,1	11694,9
Przodkowo .....	66502,3	46979,3	1051,3	17107,6	28419,1	13240,7	11248,5	19523,0
Sierakowice .....	132582,9	105638,0	4813,6	45439,5	54631,9	30173,4	14755,2	26944,9
Somonino .....	61655,3	49953,0	2357,0	21000,3	26316,0	13493,5	8671,1	11702,4
Stężycza .....	73765,3	65550,2	2198,1	22698,2	40115,4	19385,4	12797,7	8215,1
Sulęczyno .....	34555,9	30290,9	955,8	11834,7	17181,3	9457,1	4931,9	4265,0
<b>Nowodworski:</b>								
Gmina miejska:								
Urban gmina:								
Krynica Morska .....	24256,5	12817,2	418,0	1606,9	10407,7	4309,6	4836,8	11439,3
Gmina miejsko-wiejska:								
Urban-rural gmina:								
Nowy Dwór Gdański	87694,7	68974,0	3813,4	22516,9	41790,1	20294,7	13855,2	18720,7
Gminy wiejskie:								
Rural gminas:								
Ostaszewo .....	15212,4	12219,4	604,2	4006,7	7586,4	4073,2	1992,0	2993,1
Stegna .....	56637,7	42881,9	2683,0	12342,4	27435,7	13843,8	8835,3	13755,8
Sztutowo .....	22085,1	14545,5	354,6	3882,5	10266,5	5607,5	2794,5	7539,6

TABL. 2 (79). WYDATKI BUDŻETÓW GMIN WEDŁUG RODZAJÓW W 2018 R. (cd.)

EXPENDITURE OF GMINAS BUDGETS BY TYPE IN 2018 (cont.)

WYSZCZEGÓLNIENIE SPECIFICATION	Ogółem Grand total	Wydatki bieżące Current expenditure						Wydatki majątkowe Property expenditure
		razem total	w tym of which					
			dotacje grants	świadczenia na rzecz osób fi- zycznych benefits for natural persons	wydatki bieżące jednostek budżetowych current expenditure of budgetary units			
					razem total	w tym of which		
				wynagrodzenia wages and salaries		zakup materia- łów i usług purchase of materials and services		
w tys. zł in PLN thousands								
<b>PODREGION GDAŃSKI (dok.):</b>								
<b>SUBREGION (cont.):</b>								
<b>POWIATY (dok.):</b>								
<b>POWIATS (cont.):</b>								
<b>Pucki:</b>								
Gminy miejskie:								
Urban gminas:								
Hel .....	16517,8	15674,1	559,7	3320,1	11560,0	5717,0	4209,6	843,7
Puck .....	66661,8	53369,0	7681,7	14246,0	31069,5	13493,1	13646,6	13292,8
Gminy miejsko-wiejskie:								
Urban-rural gminas:								
Jastarnia .....	32066,0	25580,2	2276,2	4155,6	19061,3	7925,4	8372,7	6485,8
Władysławowo .....	113935,9	80461,3	6687,3	18138,1	55108,0	22787,3	25492,2	33474,6
Gminy wiejskie:								
Rural gminas:								
Kosakowo .....	90489,1	62649,1	7560,8	16119,6	37917,4	18563,9	14032,9	27840,1
Krokowa .....	68402,2	52931,7	2168,0	16720,7	33119,3	16580,7	11143,2	15470,5
Puck .....	149043,4	118055,9	7430,5	40041,4	70333,3	34017,8	25943,5	30987,5
<b>Wejherowski:</b>								
Gminy miejskie:								
Urban gminas:								
Reda .....	115367,3	94215,1	12940,4	29917,9	51010,2	26262,7	16584,0	21152,2
Rumia .....	212409,3	180340,3	22888,1	50929,0	105495,6	54472,9	35759,0	32069,1
Wejherowo .....	246365,3	196984,4	20680,1	63303,8	111399,2	49424,7	38531,5	49380,9
Gminy wiejskie:								
Rural gminas:								
Choczewo .....	30993,4	26683,5	641,4	9435,3	16412,1	7433,1	6360,2	4309,8
Gniewino .....	50498,3	41129,7	2450,8	14671,0	23198,7	10616,2	9179,2	9368,6
Linia .....	44860,1	37377,3	891,3	13378,2	22949,7	11268,5	8113,7	7482,8
Luzino .....	131737,7	81856,5	4388,3	30523,7	46445,8	25163,9	14194,2	49881,2
Łęczycze .....	64005,4	56084,4	3196,3	22805,9	29725,5	17149,4	7275,9	7921,0
Szemud .....	113672,4	81432,3	7373,6	31231,9	42258,4	22459,6	12258,9	32240,1
Wejherowo .....	134399,7	110202,1	9645,0	41165,4	58341,9	29576,6	19314,2	24197,7
<b>PODREGION SŁUPSKI:</b>								
<b>SUBREGION:</b>								
<b>POWIATY: POWIATS:</b>								
<b>Bytowski:</b>								
Gminy miejsko-wiejskie:								
Urban-rural gminas:								
Bytów .....	122399,0	96587,1	9174,6	32122,9	54735,9	28562,1	17922,1	25812,0
Miastko .....	103458,4	80105,5	5636,1	25856,9	48293,8	25135,6	16080,7	23352,9



TABL. 2 (79). WYDATKI BUDŻETÓW GMIN WEDŁUG RODZAJÓW W 2018 R. (cd.)  
EXPENDITURE OF GMINAS BUDGETS BY TYPE IN 2018 (cont.)

WYSZCZEGÓLNIENIE SPECIFICATION	Ogółem Grand total	Wydatki bieżące Current expenditure						Wydatki majątkowe Property expenditure
		razem total	w tym of which					
			dotacje grants	świadczenia na rzecz osób fizycznych benefits for natural persons	wydatki bieżące jednostek budżetowych current expenditure of budgetary units			
					razem total	w tym wynagrodzenia wages and salaries	of which zakup materiałów i usług purchase of materials and services	
w tys. zł in PLN thousands								
<b>PODREGION SŁUPSKI (dok.):</b>								
<b>SUBREGION (cont.):</b>								
<b>POWIATY (dok.):</b>								
<b>POWIATS (cont.):</b>								
<b>Bytowski</b>								
Gminy wiejskie:								
Rural gminas:								
Borzytuchoł ..... 17099,4	15327,0	390,4	5171,3	9675,8	5558,6	2278,7	1772,4	
Czarna Dąbrówka ..... 36580,8	28524,9	1691,3	10373,1	16170,7	8976,6	4263,6	8055,9	
Kołczygłowy ..... 22881,5	19198,3	671,6	6083,0	12196,0	6924,1	3000,0	3683,2	
Lipnica ..... 29531,6	24804,8	644,2	7868,0	16082,3	8564,4	4506,7	4726,8	
Parchowo ..... 26977,0	18545,3	544,7	6449,0	11493,6	6160,0	3237,5	8431,7	
Studzienie ..... 22646,0	18808,0	616,7	5588,5	12493,9	7436,9	2881,4	3838,0	
Trzebielino ..... 19328,6	16784,8	848,4	5712,7	10205,8	5763,9	2485,1	2543,9	
Tuchomie ..... 25749,7	20261,4	1308,8	6259,0	12602,9	6694,7	3696,4	5488,4	
<b>Lęborski:</b>								
Gminy miejskie:								
Urban gminas:								
Lębork ..... 175806,3	145126,4	9628,8	46234,0	86812,7	44535,3	29773,3	30679,9	
Łeba ..... 35708,7	21594,8	985,6	3863,7	16096,2	7098,8	7214,5	14113,9	
Gminy wiejskie:								
Rural gminas:								
Cewice ..... 43964,4	41036,9	3463,7	14854,8	22258,6	11547,9	7147,8	2927,5	
Nowa Wieś Lęborska ..... 72974,6	63746,6	2779,2	22774,5	37934,5	19736,7	12231,8	9228,1	
Wicko ..... 47954,7	38775,0	2071,2	9932,3	26533,5	12444,1	9914,5	9179,8	
<b>Słupski:</b>								
Gmina miejska:								
Urban gmina:								
Ustka ..... 85568,5	68705,5	5662,0	11472,5	51121,6	23021,4	22184,6	16862,9	
Gmina miejsko-wiejska:								
Urban-rural gmina:								
Kępnice ..... 57398,5	43404,4	4167,9	11452,0	27125,7	13223,4	9480,2	13994,1	
Gminy wiejskie:								
Rural gminas:								
Damnica ..... 32536,0	26245,0	1187,1	7805,2	17102,8	9270,7	4454,2	6291,0	
Dębnica Kaszubska ..... 55500,5	42996,9	4289,4	14843,6	23325,0	12053,7	7059,8	12503,6	
Główczyce ..... 47521,2	41648,1	2941,4	14825,9	23495,9	13009,4	6286,1	5873,0	
Kobylnica ..... 89294,8	60063,3	7256,5	14667,4	37097,3	17488,5	13874,5	29231,5	
Potęgowo ..... 40450,3	31954,6	1574,4	10566,4	19470,9	10550,8	5174,6	8495,7	
Słupsk ..... 116679,7	79108,0	5061,6	21239,7	51029,2	21552,9	22353,0	37571,7	
Smółdzino ..... 15603,9	14454,4	511,3	4117,1	9712,9	5047,4	3020,8	1149,6	
Ustka ..... 48754,9	38998,0	4117,5	9867,9	24137,1	9261,6	11599,0	9756,9	

TABL. 2 (79). WYDATKI BUDŻETÓW GMIN WEDŁUG RODZAJÓW W 2018 R. (cd.)

EXPENDITURE OF GMINAS BUDGETS BY TYPE IN 2018 (cont.)

WYSZCZEGÓLNIENIE SPECIFICATION	Ogółem Grand total	Wydatki bieżące Current expenditure						Wydatki majątkowe Property expenditure
		razem total	w tym of which					
			dotacje grants	świadczenia na rzecz osób fizycznych benefits for natural persons	wydatki bieżące jednostek budżetowych current expenditure of budgetary units			
					razem total	w tym of which		
				wynagrodzenia wages and salaries		zakup materiałów i usług purchase of materials and services		
w tys. zł in PLN thousands								
<b>PODREGION STAROGARDZKI:</b>								
<b>SUBREGION:</b>								
<b>POWIATY: POWIATSKI:</b>								
<b>Kwidziński:</b>								
Gmina miejska:								
Urban gmina:								
Kwidzyn .....	192145,7	160567,4	23919,1	42686,9	93304,2	38710,4	40498,3	31578,3
Gmina miejsko-wiejska:								
Urban-rural gmina:								
Prabuty .....	62593,6	50798,3	3889,4	18843,8	27735,8	14393,8	8488,5	11795,3
Gminy wiejskie:								
Rural gminas:								
Gardeja .....	44644,9	36642,9	1663,0	13941,7	20705,4	11612,8	5057,2	8001,9
Kwidzyn .....	56745,3	47986,0	3365,9	15116,3	27690,8	12935,5	9525,8	8759,3
Ryjewo .....	31714,8	25940,0	1774,8	8597,6	15318,7	7412,5	5395,8	5774,8
Sadlinki .....	30142,6	22094,1	925,6	7787,0	13338,4	6983,7	4112,0	8048,4
<b>Malborski:</b>								
Gmina miejska:								
Urban gmina:								
Malbork .....	178299,0	138766,4	14184,3	44111,2	79291,9	41568,1	27043,3	39532,6
Gmina miejsko-wiejska:								
Urban-rural gmina:								
Nowy Staw .....	50808,2	36581,9	2067,2	11728,9	22102,1	10473,7	7831,0	14226,3
Gminy wiejskie:								
Rural gminas:								
Lichnowy .....	23015,8	20498,7	662,0	7666,2	12000,3	6302,8	3188,8	2517,1
Malbork .....	26514,0	19508,3	1460,8	5699,7	12181,2	5929,0	4155,5	7005,8
Miłoradz .....	16136,5	15168,2	677,2	4624,0	9663,8	5158,0	2403,3	968,3
Stare Pole .....	31360,4	19155,3	1022,3	6491,6	11543,6	6456,5	3004,6	12205,0
<b>Starogardzki:</b>								
Gminy miejskie:								
Urban gminas:								
Skórcz .....	18031,3	14074,3	1106,6	4722,9	8217,1	4805,0	2073,7	3957,0
Starogard Gdański ....	261820,9	187205,0	16476,6	58266,5	110472,7	62119,4	32090,4	74616,0
Gminy miejsko-wiejskie:								
Urban-rural gminas:								
Czarna Woda .....	17647,8	14698,8	555,4	4355,4	8997,7	4744,9	2916,7	2949,0
Skarszewy .....	76645,3	67287,5	5463,7	22351,8	38968,5	20415,5	12151,1	9357,8
Gminy wiejskie:								
Rural gminas:								
Bobowo .....	16315,6	12306,7	300,6	4505,4	7482,4	4103,4	1918,6	4008,9
Kaliska .....	33658,3	23746,5	847,3	8228,9	14540,1	7707,2	4428,0	9911,8
Lubichowo .....	31350,1	27942,2	481,4	11239,1	16177,9	8280,8	4986,6	3407,8
Osieczna .....	12934,4	12672,0	138,7	4155,0	8307,6	4729,5	2123,4	262,3
Osiek .....	12392,7	9692,6	211,6	2575,2	6870,1	3335,9	2577,9	2700,1
Skórcz .....	23901,8	19403,4	345,9	7148,8	11886,7	5769,8	3888,0	4498,4
Smętowo Graniczne	25547,1	22013,4	791,3	6754,3	14267,1	7335,2	4201,6	3533,7
Starogard Gdański ....	77042,5	61218,0	4566,3	23271,7	33183,8	18129,6	9439,8	15824,5
Zblewo .....	67317,8	54102,0	1054,1	19813,9	32531,0	17230,4	10054,5	13215,7

TABL. 2 (79). WYDATKI BUDŻETÓW GMIN WEDŁUG RODZAJÓW W 2018 R. (dok.)

EXPENDITURE OF GMINAS BUDGETS BY TYPE IN 2018 (cont.)

WYSZCZEGÓLNIENIE SPECIFICATION	Ogółem Grand total	Wydatki bieżące Current expenditure						Wydatki majątkowe Property expen- diture
		razem total	w tym of which					
			dotacje grants	świadczenia na rzecz osób fi- zycznych benefits for natural persons	wydatki bieżące jednostek budżetowych current expenditure of budgetary units			
					razem total	w tym wynagro- dzenia wages and salaries	of which zakup materia- łów i usług purchase of materials and services	
w tys. zł in PLN thousands								
<b>PODREGION STARO- GARDZKI (dok.):</b>								
<b>SUBREGION (cont.):</b>								
<b>POWIATY (dok.):</b>								
<b>POWIATY (cont.):</b>								
<b>Sztumski:</b>								
Gminy miejsko-wiejskie:								
Urban-rural gminas:								
Dzierżoń .....	43740,5	38647,9	1648,2	14045,3	22737,4	12404,1	5936,8	5092,6
Sztum .....	97391,6	67192,6	4675,0	21971,2	40485,0	19071,6	15310,0	30199,0
Gminy wiejskie:								
Rural gminas:								
Mikołajki Pomorskie	26689,1	16753,8	511,2	5860,0	10334,1	5380,5	2925,8	9935,3
Stary Dzierżoń .....	18245,3	17673,0	479,3	6081,2	11022,2	5231,4	3450,0	572,3
Stary Targ .....	27655,3	24860,3	774,6	8738,2	15068,4	7411,8	4644,5	2795,1
<b>Tczewski:</b>								
Gmina miejska:								
Urban gmina:								
Tczew .....	271255,4	234033,4	32424,8	72550,3	126978,3	66545,1	40780,0	37222,0
Gminy miejsko-wiejskie:								
Urban-rural gminas:								
Gniew .....	81163,2	63421,9	3186,8	21675,0	37941,1	18408,3	13638,7	17741,2
Pelplin .....	86160,4	65220,4	2064,4	21873,5	40643,4	20244,5	13822,6	20940,0
Gminy wiejskie:								
Rural gminas:								
Morzyszczyn .....	17363,2	16776,0	1163,3	5362,4	9930,4	5188,7	2803,3	587,3
Subkowy .....	26495,2	23546,5	886,3	8374,9	14053,4	7709,8	3644,1	2948,6
Tczew .....	62922,5	54212,8	352,1	19542,9	34124,6	15986,7	12590,8	8709,7

TABL. 3 (80). WYDATKI BUDŻETÓW GMIN WEDŁUG DZIAŁÓW W 2018 R.

EXPENDITURE OF GMINAS BUDGETS BY DIVISION IN 2018

Lp.	WYSZCZEGÓLNIENIE SPECIFICATION	Ogółem Total	W tym			
			rolnictwo i łowiectwo agriculture and hunting	transport i łączność transport and communication	gospodarka mieszaniowa dwelling economy	administracja publiczna public administration
w tys. zł						
1	<b>WOJEWÓDZTWO VOIVODSHIP</b>	<b>8250185,0</b>	<b>281433,3</b>	<b>847971,3</b>	<b>282623,1</b>	<b>621321,7</b>
	<b>PODREGION CHOJNICKI: SUBREGION:</b>					
	<b>POWIATY: POWIATS:</b>					
	<b>Chojnicki:</b>					
	Gmina miejska: Urban gmina:					
2	Chojnice .....	199926,0	35,8	9830,4	22570,1	11660,5
	Gminy miejsko-wiejskie: Urban-rural gminas:					
3	Brusy .....	108586,9	2470,0	35572,6	2276,8	6007,5
4	Czersk .....	108908,2	1219,3	9627,0	3640,0	6616,5
	Gminy wiejskie: Rural gminas:					
5	Chojnice .....	103792,1	5376,0	14565,4	1977,1	6752,1
6	Konarzyny .....	11503,1	462,2	85,2	-	1357,6
	<b>Człuchowski:</b>					
	Gmina miejska: Urban gmina:					
7	Człuchów .....	62639,9	6,4	10401,6	1074,1	4209,7
	Gminy miejsko-wiejskie: Urban-rural gminas:					
8	Czarne .....	53537,8	1548,2	3979,0	1073,0	3731,8
9	Debrzno .....	48786,1	1914,4	5590,2	1386,8	3541,7
	Gminy wiejskie: Rural gminas:					
10	Człuchów .....	61429,6	7589,0	966,5	2187,1	4298,5
11	Koczała .....	15158,5	286,8	965,8	42,4	1899,0
12	Przechlewo .....	34761,8	4219,9	1759,6	26,3	3468,0
13	Rzeczenica .....	20542,6	281,0	761,2	143,4	2360,3
	<b>Kościerski:</b>					
	Gmina miejska: Urban gmina:					
14	Kościerzyna .....	123320,9	1187,7	10957,0	5030,7	7791,2
	Gminy wiejskie: Rural gminas:					
15	Dziemiany .....	36437,1	6321,3	6732,6	160,3	2777,0
16	Karsin .....	40433,5	2908,7	3747,0	47,8	4110,2
17	Kościerzyna .....	86534,5	4021,0	13558,7	1565,7	5869,5
18	Liniewo .....	27359,8	3410,8	1877,8	243,8	2484,2
19	Lipusz .....	26787,4	2054,7	6447,1	189,0	2452,1
20	Nowa Karczma .....	48577,6	6803,0	7516,3	1655,6	5457,6
21	Stara Kiszewa .....	39680,9	7824,9	1392,5	36,8	3601,7
	<b>PODREGION GDAŃSKI: SUBREGION:</b>					
	<b>POWIATY: POWIATS:</b>					
	<b>Gdański:</b>					
	Gmina miejska: Urban gmina:					
22	Pruszcz Gdański .....	175448,0	7,3	26785,7	7562,3	10303,5
	Gminy wiejskie: Rural gminas:					
23	Cedry Wielkie .....	55720,1	1777,5	5178,8	533,2	6417,2
24	Kolbudy .....	133248,3	1794,5	13074,2	3911,0	12025,5
25	Pruszcz Gdański .....	172197,9	8043,8	24613,7	3344,1	14109,6
26	Przywidz .....	30876,1	1847,9	1924,9	127,8	3369,1
27	Pszczółki .....	43420,6	3753,7	2803,1	185,2	4588,4
28	Suchy Dąb .....	33687,1	13027,9	498,0	175,8	2352,3
29	Trąbki Wielkie .....	53245,0	1341,1	2798,8	1710,8	3648,4

Of which							No.
oświata i wychowanie education	ochrona zdrowia health care	pomoc spo- łeczna i pozo- stałe zadania w zakresie poli- tyki społecznej social assistance and other tasks in sphere of social policy	rodzina family	gospodarka komunalna i ochrona śro- dowiska municipal economy and environmental protection	kultura i ochro- na dziedzictwa narodowego culture and national heritage	kultura fizyczna physical education	
in PLN thousands							
<b>2278683,0</b>	<b>36129,6</b>	<b>499936,7</b>	<b>1941288,2</b>	<b>694099,8</b>	<b>254542,9</b>	<b>187827,0</b>	1
53970,3	1125,3	12091,3	46864,4	22427,9	5084,6	8440,2	2
21942,2	285,9	2268,9	24860,6	3383,2	1718,2	4373,9	3
32077,4	685,5	6804,9	34363,4	6807,4	2191,3	796,3	4
25463,1	264,3	4520,0	24448,2	9607,5	3196,5	944,5	5
3725,5	129,1	354,0	3499,2	425,7	328,1	29,8	6
13939,4	756,8	4993,7	14429,2	8462,5	2613,2	954,8	7
12682,1	150,9	3569,7	11480,1	10037,0	3387,4	371,7	8
10650,5	194,3	4742,1	13591,9	3092,2	1596,5	183,5	9
17144,1	148,6	3228,2	15925,3	7732,4	416,9	643,2	10
4109,5	36,6	1865,9	3835,7	596,6	724,1	137,6	11
8452,7	92,1	2091,0	8260,6	1142,4	838,7	1719,4	12
4429,2	73,9	1863,4	4319,8	3568,0	794,3	57,6	13
33518,2	1067,0	9720,0	32045,8	12422,4	4917,3	1599,7	14
6979,5	61,2	1608,2	7044,5	2994,5	921,7	45,0	15
10567,8	148,8	2287,3	10797,3	2860,1	1026,8	229,7	16
23403,2	395,6	3361,4	24451,1	1214,4	1277,5	2971,8	17
6832,8	40,7	2552,3	6931,9	1388,5	817,1	36,9	18
5488,9	73,2	1129,2	5643,8	668,4	901,3	99,1	19
10643,6	109,7	2079,1	12545,2	287,5	655,4	119,5	20
9867,5	121,8	2732,9	11428,9	473,5	919,0	185,5	21
54229,7	801,3	7169,7	36939,7	20996,5	4594,9	1260,3	22
14174,7	100,7	1567,0	8440,3	7405,2	2216,9	4810,1	23
59401,1	262,3	3748,3	19113,5	8888,2	1892,5	3376,0	24
56927,8	810,1	5157,7	34152,5	8526,1	3188,9	1405,6	25
8030,1	70,1	2486,7	7168,3	3874,7	535,9	344,9	26
12951,3	112,2	2935,8	11279,8	2579,4	930,4	393,1	27
7461,0	47,1	2313,3	5152,1	1198,0	393,1	128,0	28
19653,5	128,5	3318,1	14229,4	2506,7	1743,8	107,0	29

TABL. 3 (80). WYDATKI BUDŻETÓW GMIN WEDŁUG DZIAŁÓW W 2018 R. (cd.)

EXPENDITURE OF GMINAS BUDGETS BY DIVISION IN 2018 (cont.)

Lp.	WYSZCZEGÓLNIENIE SPECIFICATION	Ogółem Total	W tym			
			rolnictwo i łowiectwo agriculture and hunting	transport i łączność transport and communication	gospodarka mieszkańcowa dwelling economy	administracja publiczna public administration
						w tys. zł
<b>PODREGION GDAŃSKI (dok.):</b>						
<b>SUBREGION (cont.):</b>						
POWIATY (dok.):						
POWIATS (cont.):						
<b>Kartuski:</b>						
Gminy miejsko-wiejskie:						
Urban-rural gminas:						
1	Kartuzy .....	207559,3	665,8	18071,5	1745,7	9864,1
2	Zukowo .....	206763,4	447,9	24077,8	2712,8	12834,3
Gminy wiejskie:						
Rural gminas:						
3	Chmielno .....	52764,8	340,1	6182,0	162,2	3164,1
4	Przodkowo .....	66502,3	3566,2	13628,9	1505,3	4842,0
5	Sierakowice .....	132582,9	1461,7	10897,3	1947,8	7005,0
6	Somonino .....	61655,3	1035,6	8452,2	222,1	4156,2
7	Stężycza .....	73765,3	652,7	7705,6	634,3	6043,6
8	Sulęczyno .....	34555,9	342,5	2517,9	99,9	2919,1
<b>Nowodworski:</b>						
Gmina miejska:						
Urban gmina:						
9	Krynica Morska .....	24256,5	3,1	6728,0	120,1	3681,1
Gmina miejsko-wiejska:						
Urban-rural gmina:						
10	Nowy Dwór Gdański ....	87694,7	1882,6	9528,7	5089,8	5834,5
Gminy wiejskie:						
Rural gminas:						
11	Ostaszewo .....	15212,4	563,3	1217,2	39,0	1551,5
12	Stegna .....	56637,7	1438,4	3027,6	6040,9	5218,7
13	Sztutowo .....	22085,1	318,1	5977,9	1076,1	2075,9
<b>Pucki:</b>						
Gminy miejskie:						
Urban gminas:						
14	Hel .....	16517,8	-	286,5	141,1	3124,8
15	Puck .....	66661,8	1,6	2497,0	2193,2	9255,0
Gminy miejsko-wiejskie:						
Urban-rural gminas:						
16	Jastarnia .....	32066,0	-	3247,4	2857,7	4166,0
17	Władysławowo .....	113935,9	106,0	12861,3	9069,2	11519,2
Gminy wiejskie:						
Rural gminas:						
18	Kosakowo .....	90489,1	1373,9	22678,7	3280,3	7275,5
19	Krokowa .....	68402,2	1032,8	8232,8	3517,4	5399,1
20	Puck .....	149043,4	2433,2	5478,2	164,8	11313,8
<b>Wejherowski:</b>						
Gminy miejskie:						
Urban gminas:						
21	Reda .....	115367,3	21,5	13893,7	1388,7	7612,4
22	Rumia .....	212409,3	509,8	14079,4	11362,0	15246,8
23	Wejherowo .....	246365,3	0,3	41243,8	22290,9	17029,1
Gminy wiejskie:						
Rural gminas:						
24	Choczewo .....	30993,4	1955,5	600,6	1107,2	2886,9
25	Gniewino .....	50498,3	1506,4	3804,9	1717,1	3493,5
26	Linia .....	44860,1	1307,8	6561,0	2226,3	2560,2
27	Luzino .....	131737,7	36259,1	9162,3	1368,1	5997,2
28	Łęczycze .....	64005,4	1404,4	2748,2	308,3	5101,2
29	Szemud .....	113672,4	2662,5	18996,3	1459,8	5955,0
30	Wejherowo .....	134399,7	1895,9	10009,1	1622,5	7388,5

Of which							No.
oświata i wychowanie education	ochrona zdrowia health care	pomoc spo- łeczna i pozo- stałe zadania w zakresie poli- tyki społecznej social assistance and other tasks in sphere of social policy	rodzina family	gospodarka komunalna i ochrona śro- dowiska municipal economy and environmental protection	kultura i ochro- na dziedzictwa narodowego culture and national heritage	kultura fizyczna physical education	
in PLN thousands							
54322,2	654,1	25968,7	53116,2	20096,0	3969,2	8850,4	1
65004,1	690,6	6278,8	50839,4	18165,5	14321,6	2924,9	2
17929,0	100,4	3376,1	14286,1	2279,8	1356,8	206,2	3
17489,0	179,0	2477,3	16388,5	1968,9	1182,3	1298,5	4
41549,3	532,8	4576,8	43824,8	13156,8	1741,6	1339,4	5
15841,5	254,5	3662,3	20091,3	2134,2	1092,3	1274,9	6
20992,1	408,7	3361,1	21743,5	4915,1	2774,7	1628,7	7
11148,8	85,1	1578,1	11290,6	1366,1	924,7	140,5	8
2467,1	174,4	977,4	1216,9	2585,9	439,6	4948,6	9
20380,6	421,2	5893,7	20797,2	4025,2	2838,2	4263,9	10
3630,0	50,7	1487,6	3448,6	806,8	1151,9	374,2	11
13561,7	397,6	4745,3	10869,4	3613,8	1397,7	448,5	12
5351,4	158,3	810,1	3434,4	1409,2	348,8	97,8	13
4628,2	229,8	1284,8	2537,0	2599,5	423,3	45,6	14
16050,2	332,7	4409,3	13644,9	7230,2	1388,5	7329,1	15
5564,3	414,9	1579,7	3526,3	6733,9	1820,7	122,8	16
22633,0	1105,7	3986,4	16814,2	24059,5	4251,2	602,4	17
23100,7	328,0	2376,1	14516,8	9508,4	1783,6	584,6	18
18023,1	243,7	3596,7	15417,1	4234,7	4210,0	2137,9	19
49834,7	462,8	6018,9	38366,6	21891,5	3240,0	1865,7	20
39852,0	458,4	3857,6	29260,9	10011,4	1931,8	3503,4	21
74363,0	1338,1	13958,9	48092,7	14178,7	3425,1	9885,9	22
56308,5	954,2	12685,7	60622,3	17457,9	7625,7	4024,6	23
8385,2	174,4	2869,2	8038,1	1439,7	571,5	822,7	24
14133,2	154,2	2449,0	12905,2	2117,3	3237,8	1997,6	25
12566,9	79,8	1872,6	13268,6	1633,2	620,5	764,0	26
35685,5	261,0	2689,5	30744,5	3280,2	1671,8	2152,8	27
22309,8	244,3	2868,5	21227,1	2599,9	2431,2	423,5	28
42436,4	232,5	4537,2	29113,8	2941,3	2108,4	379,7	29
43274,2	407,0	5414,6	40527,1	15404,5	3608,8	201,8	30

TABL. 3 (80). WYDATKI BUDŻETÓW GMIN WEDŁUG DZIAŁÓW W 2018 R. (cd.)

EXPENDITURE OF GMINAS BUDGETS BY DIVISION IN 2018 (cont.)

Lp.	WYSZCZEGÓLNIENIE SPECIFICATION	Ogółem Total	W tym			
			rolnictwo i łowiectwo agriculture and hunting	transport i łączność transport and communication	gospodarka mieszaniowa dwelling economy	administracja publiczna public administration
						w tys. zł
<b>PODREGION SŁUPSKI:</b>						
<b>SUBREGION:</b>						
<b>POWIATY: POWIATS:</b>						
<b>Bytowski:</b>						
Gminy miejsko-wiejskie:						
Urban-rural gminas:						
1	Bytów .....	122399,0	922,1	6647,2	6714,1	8834,3
2	Miastko .....	103458,4	832,2	4397,1	11449,6	6542,2
Gminy wiejskie:						
Rural gminas:						
3	Borzytuchoń .....	17099,4	608,4	798,8	308,0	2376,0
4	Czarna Dąbrówka .....	36580,8	876,5	5018,1	341,6	3656,1
5	Kołczygłowy .....	22881,5	2619,9	1321,4	301,7	2243,4
6	Lipnica .....	29531,6	1681,0	2084,8	214,1	3364,9
7	Parchowo .....	26977,0	5275,4	2994,2	173,3	1948,4
8	Studzienice .....	22646,0	902,5	1662,1	1682,8	2859,2
9	Trzebielino .....	19328,6	666,7	1912,7	17,7	1925,5
10	Tuchomie .....	25749,7	746,1	2434,3	250,8	2226,3
<b>Lęborski:</b>						
Gminy miejskie:						
Urban gminas:						
11	Lębork .....	175806,3	8,2	14704,5	9465,3	9103,6
12	Łeba .....	35708,7	3,8	9766,2	3012,6	4853,8
Gminy wiejskie:						
Rural gminas:						
13	Cewice .....	43964,4	1014,7	2103,5	624,7	3931,4
14	Nowa Wieś Lęborska .....	72974,6	2252,6	3135,2	7156,7	4316,9
15	Wicko .....	47954,7	950,4	3320,8	2426,1	4096,3
<b>Słupski:</b>						
Gmina miejska:						
Urban gmina:						
16	Ustka .....	85568,5	0,0	8196,0	8350,0	10021,1
Gmina miejsko-wiejska:						
Urban-rural gmina:						
17	Kępice .....	57398,5	796,4	7627,6	6169,4	5223,4
Gminy wiejskie:						
Rural gminas:						
18	Damnica .....	32536,0	2584,3	1689,7	1983,0	2564,8
19	Dębica Kaszubska .....	55500,5	2124,5	7614,8	1352,9	4792,6
20	Główczyce .....	47521,2	4083,9	2447,9	173,7	3536,5
21	Kobylnica .....	89294,8	11142,4	9252,4	9111,6	7321,3
22	Potęgowo .....	40450,3	2071,2	1033,5	3255,7	3157,3
23	Słupsk .....	116679,7	5154,8	19772,1	2843,6	8102,3
24	Smoldzino .....	15603,9	854,4	441,2	111,4	2187,5
25	Ustka .....	48754,9	1875,9	6477,6	1069,6	5803,7
<b>PODREGION STARO-GARDZKI:</b>						
<b>SUBREGION:</b>						
<b>POWIATY: POWIATS:</b>						
<b>Kwidziński:</b>						
Gmina miejska:						
Urban gmina:						
26	Kwidzyn .....	192145,7	4,4	12671,5	11191,2	11736,5
Gmina miejsko-wiejska:						
Urban-rural gmina:						
27	Prabuty .....	62593,6	2603,9	2464,0	473,6	4442,4
Gminy wiejskie:						
Rural gminas:						
28	Gardeja .....	44644,9	6113,2	2136,3	65,2	3051,9
29	Kwidzyn .....	56745,3	1533,7	3063,7	2746,8	4672,9
30	Ryjewo .....	31714,8	4910,5	912,0	733,3	2627,0
31	Sadlinki .....	30142,6	1785,2	4167,2	1119,6	2357,2



Of which							No.
oświata i wychowanie education	ochrona zdrowia health care	pomoc spo- łeczna i pozostale zadania w zakresie polityki społecznej social assistance and other tasks in sphere of social policy	rodzina family	gospodarka komunalna i ochrona sro- dowiska municipal economy and environmental protection	kultura i ochro- na dziedzictwa narodowego culture and national heritage	kultura fizyczna physical education	
in PLN thousands							
33339,8	452,5	6955,7	30845,6	11594,5	7672,3	6037,4	1
27893,0	1230,6	6033,1	22271,9	12592,2	1656,4	2005,9	2
5670,9	23,7	510,2	4738,2	1062,5	365,1	116,2	3
9572,7	94,8	1334,5	9270,0	3094,3	1263,0	716,9	4
6989,4	97,6	993,7	5469,0	1570,2	458,9	122,0	5
8989,1	55,6	1043,1	7224,6	2535,3	1046,1	198,2	6
6570,1	25,4	635,9	6113,3	1108,5	551,6	388,2	7
7235,6	50,5	981,5	5148,3	688,6	815,9	115,0	8
5788,1	45,1	1591,0	5003,8	975,5	630,0	173,2	9
6435,8	50,9	1730,9	6229,2	3278,4	1102,0	611,8	10
47000,6	1083,0	15281,4	40702,8	17658,4	3637,3	4874,8	11
6370,2	757,0	1624,2	2915,4	3905,0	680,7	212,6	12
14153,4	74,0	2240,0	13168,5	4004,6	986,4	312,3	13
21811,9	177,1	4939,1	20315,6	2776,2	1573,3	650,6	14
16993,0	201,5	3502,8	8809,0	3222,5	1750,2	749,2	15
21494,1	1100,7	6345,4	11505,7	8414,0	1671,1	4123,8	16
15204,3	156,9	4877,5	9956,8	2651,5	2463,2	633,2	17
9153,5	63,7	1683,5	7118,4	2547,8	1620,1	1131,3	18
14319,5	81,5	5817,3	12509,7	3206,5	1055,3	200,7	19
14688,3	115,4	3805,7	13076,1	1789,1	2093,9	189,8	20
18823,1	612,5	4671,7	13254,9	4473,1	3342,9	2331,5	21
11801,9	307,3	3266,1	9218,8	1693,1	2421,7	309,3	22
32031,9	800,5	5933,9	18721,6	8858,7	6430,6	2627,8	23
4067,8	41,8	2375,1	3712,8	648,4	306,8	202,9	24
9281,0	412,4	2581,0	9018,7	5433,9	1807,6	772,2	25
44163,4	983,0	14454,8	38078,3	17475,0	18914,6	13376,4	26
16420,6	205,8	6278,1	15752,6	10961,4	1402,0	145,5	27
12528,1	117,4	3291,6	12622,6	1752,6	1459,8	107,1	28
14778,7	152,1	5040,9	13485,2	5052,1	1860,4	1049,4	29
8278,6	70,7	1921,4	7561,1	1123,2	1031,7	357,4	30
8379,6	79,0	2820,8	7308,6	1068,5	245,2	109,0	31

TABL. 3 (80). WYDATKI BUDŻETÓW GMIN WEDŁUG DZIAŁÓW W 2018 R. (dok.)

EXPENDITURE OF GMINAS BUDGETS BY DIVISION IN 2018 (cont.)

Lp.	WYSZCZEGÓLNIENIE SPECIFICATION	Ogółem Total	W tym			
			rolnictwo i łowiectwo agriculture and hunting	transport i łączność transport and communication	gospodarka mieszkańcowa dwelling economy	administracja publiczna public administration
						w tys. zł
<b>PODREGION STAROGARDZKI (dok.):</b>						
<b>SUBREGION (cont.):</b>						
<b>POWIATY (dok.):</b>						
<b>POWIATS (cont.):</b>						
<b>Malborski:</b>						
Gmina miejska:						
Urban gmina:						
1	Malbork .....	178299,0	19,2	14463,2	6278,1	11083,7
Gmina miejsko-wiejska:						
Urban-rural gmina:						
2	Nowy Staw .....	50808,2	751,7	7382,0	3233,4	4333,3
Gminy wiejskie:						
Rural gminas:						
3	Lichnowy .....	23015,8	1344,2	264,1	117,2	1890,2
4	Malbork .....	26514,0	1053,4	5262,7	86,0	2535,4
5	Miłoradz .....	16136,5	725,3	591,9	15,5	1426,7
6	Stare Pole .....	31360,4	7532,0	924,5	169,0	1915,7
<b>Starogardzki:</b>						
Gminy miejskie:						
Urban gminas:						
7	Skórcz .....	18031,3	231,4	3270,9	115,6	1483,5
8	Starogard Gdański .....	261820,9	21,2	47260,9	2350,9	18549,0
Gminy miejsko-wiejskie:						
Urban-rural gminas:						
9	Czarna Woda .....	17647,8	24,7	1049,0	1865,3	1836,3
10	Skarszewy .....	76645,3	879,6	2975,1	1038,5	6102,8
Gminy wiejskie:						
Rural gminas:						
11	Bobowo .....	16315,6	1231,7	1556,1	1488,6	1194,9
12	Kaliska .....	33658,3	8053,7	1387,5	985,1	2476,4
13	Lubichowo .....	31350,1	2833,8	2794,3	350,5	2567,5
14	Osieczna .....	12934,4	374,7	60,8	193,5	1662,0
15	Osiek .....	12392,7	2337,1	544,7	243,9	1251,3
16	Skórcz .....	23901,8	2230,7	2729,8	75,2	2377,5
17	Smętowo Graniczne .....	25547,1	3537,4	1328,0	66,8	2660,7
18	Starogard Gdański .....	77042,5	4049,7	6516,2	2113,9	8747,8
19	Zblewo .....	67317,8	1129,8	10821,4	412,4	5499,7
<b>Sztumski:</b>						
Gminy miejsko-wiejskie:						
Urban-rural gminas:						
20	Dzierzgoń .....	43740,5	963,7	1790,1	1213,2	3081,8
21	Sztum .....	97391,6	816,5	7429,1	2380,6	6999,5
Gminy wiejskie:						
Rural gminas:						
22	Mikołajki Pomorskie .....	26689,1	4109,4	5498,8	153,2	2916,3
23	Stary Dzierzgoń .....	18245,3	1385,9	313,7	144,8	1871,7
24	Stary Targ .....	27655,3	2936,9	1151,3	485,5	2580,1
<b>Tczewski:</b>						
Gmina miejska:						
Urban gmina:						
25	Tczew .....	271255,4	16,7	20244,2	8314,5	16523,4
Gminy miejsko-wiejskie:						
Urban-rural gminas:						
26	Gniew .....	81163,2	2081,4	10523,2	1665,2	6109,8
27	Pelplin .....	86160,4	945,7	12204,8	1173,0	5466,5
Gminy wiejskie:						
Rural gminas:						
28	Morzyszczyn .....	17363,2	1323,2	241,6	203,3	1826,2
29	Subkowy .....	26495,2	1818,6	1205,7	126,6	2429,1
30	Tczew .....	62922,5	2951,7	5512,6	326,5	6270,5

Of which							No.
oświata i wychowanie education	ochrona zdrowia health care	pomoc społeczna i pozostałe zadania w zakresie polityki społecznej social assistance and other tasks in sphere of social policy	rodzina family	gospodarka komunalna i ochrona środowiska municipal economy and environmental protection	kultura i ochrona dziedzictwa narodowego culture and national heritage	kultura fizyczna physical education	
in PLN thousands							
44857,4	1029,9	16597,3	38439,0	31680,4	4346,1	5028,0	1
9507,2	146,7	2577,1	10688,3	2855,4	6190,0	1053,7	2
6589,8	53,2	2300,6	6738,3	1160,6	615,1	71,9	3
5812,5	86,5	2081,0	5150,2	2364,5	703,6	556,1	4
5260,5	30,7	2060,8	4043,1	893,0	691,9	36,3	5
7127,0	62,8	1407,6	6015,1	4591,2	956,5	224,9	6
5724,7	88,6	816,7	4248,7	641,7	492,5	127,5	7
65760,8	985,6	15781,4	55012,8	35638,0	9243,6	4700,5	8
4786,9	65,3	1396,1	3729,2	1026,0	486,9	216,1	9
22684,4	226,8	8132,6	21218,6	5289,2	1713,5	4119,9	10
3982,9	38,1	1136,4	4294,4	567,6	367,1	156,5	11
7068,5	61,2	1818,0	7718,4	1725,9	1028,2	181,1	12
9267,9	108,0	1523,6	10306,2	481,2	498,2	165,1	13
4424,1	32,6	1048,1	3844,5	768,4	125,3	105,7	14
2711,9	38,5	1374,8	2364,9	722,9	322,5	136,4	15
6112,2	27,1	1715,4	6666,3	555,4	322,6	45,0	16
7127,1	103,1	2759,0	5922,3	399,1	1079,6	8,9	17
18625,0	151,6	6399,4	21289,4	5027,3	2354,4	223,0	18
17969,7	163,4	5182,3	18340,6	2407,4	1103,7	2371,4	19
13048,7	136,3	4125,7	12142,1	4135,8	1513,1	397,8	20
21919,0	297,1	7392,3	22489,7	18632,6	3114,8	4322,1	21
4597,1	32,6	1553,9	5206,2	954,1	460,8	133,0	22
5462,5	50,3	2298,2	5284,5	638,0	388,6	30,7	23
8037,5	48,7	1548,8	8038,7	851,4	607,8	414,3	24
82657,1	1794,3	19147,5	66575,0	28701,3	9079,3	8960,5	25
24430,6	243,1	6410,1	20001,1	4498,1	1108,0	1609,7	26
23649,6	308,9	6685,1	20661,2	4848,4	1841,9	6101,1	27
5361,5	38,2	1285,0	4939,8	787,4	519,9	143,7	28
8118,7	64,4	1663,6	7637,8	1209,8	729,4	227,9	29
18239,8	73,1	2949,1	17942,0	3420,2	2510,3	601,0	30

TABL. 4 (81). DOCHODY I WYDATKI BUDŻETÓW GMIN NA 1 MIESZKAŃCA W 2018 R.

REVENUE AND EXPENDITURE OF GMINAS BUDGETS PER CAPITA IN 2018

WYSZCZEGÓLNIENIE SPECIFICATION	Dochody Revenue		Wydatki Expenditure		
	ogółem total	w tym własne of which own	ogółem total	w tym of which	
				bieżące current	inwestycyjne <sup>a</sup> investment <sup>a</sup>
w zł in PLN					
<b>WOJEWÓDZTWO VOIVODSHIP</b>	<b>5229,10</b>	<b>2140,78</b>	<b>5538,42</b>	<b>4314,34</b>	<b>1204,83</b>
<b>PODREGION CHOJNICKI: SUBREGION:</b>					
<b>POWIATY: POWIATS:</b>					
<b>Chojnicki:</b>					
Gmina miejska:					
Urban gmina:					
Chojnice .....	4352,94	1911,58	5010,68	3805,72	1204,96
Gminy miejsko-wiejskie:					
Urban-rural gminas:					
Brusy .....	6360,61	1334,26	7470,20	5179,57	2290,63
Czersk .....	4713,55	1396,46	5030,17	4302,44	727,73
Gminy wiejskie:					
Rural gminas:					
Chojnice .....	4933,65	1721,06	5461,30	4293,48	1068,64
Konarzyny .....	5128,68	1827,27	5007,88	4505,00	502,88
<b>Człuchowski:</b>					
Gmina miejska:					
Urban gmina:					
Człuchów .....	4553,82	2119,34	4525,35	3459,32	1066,03
Gminy miejsko-wiejskie:					
Urban-rural gminas:					
Czarne .....	5310,74	1978,41	5845,38	4282,81	1562,57
Debrzno .....	5030,96	1299,89	5368,19	4350,65	1017,55
Gminy wiejskie:					
Rural gminas:					
Człuchów .....	5108,27	1655,65	5566,79	4452,86	1113,93
Koczala .....	4284,22	1703,77	4490,06	4013,48	476,59
Przechlewo .....	5574,98	1666,18	5456,25	4016,29	1439,97
Rzeczennica .....	5501,17	2044,31	5632,75	4325,92	1306,83
<b>Kościerski:</b>					
Gmina miejska:					
Urban gmina:					
Kościerzyna .....	4715,95	1753,17	5170,47	4084,04	1044,49
Gminy wiejskie:					
Rural gminas:					
Dziemiany .....	7742,41	2087,40	8359,04	5034,74	3324,30
Karsin .....	6075,05	1776,66	6462,12	5174,18	1287,94
Kościerzyna .....	5166,91	1927,46	5430,13	4103,00	1323,68
Liniewo .....	5505,49	1351,41	5940,03	4794,42	1145,61
Lipusz .....	6930,25	1898,32	7177,77	4671,38	2506,39
Nowa Karczma .....	6351,81	1314,01	6972,53	4951,92	2025,61
Stara Kiszewa .....	5664,41	1221,81	5886,50	4538,26	1348,24
<b>PODREGION GDAŃSKI: SUBREGION:</b>					
<b>POWIATY: POWIATS:</b>					
<b>Gdański:</b>					
Gmina miejska:					
Urban gmina:					
Pruszcz Gdański .....	5540,85	3201,98	5716,78	4205,21	1413,82
Gminy wiejskie:					
Rural gminas:					
Cedry Wielkie .....	6476,40	2522,85	8003,47	4686,40	3317,07
Kolbudy .....	6730,58	3431,28	7772,30	5422,09	2350,21
Pruszcz Gdański .....	5170,05	2724,50	5785,64	3963,85	1682,72
Przywidz .....	5266,94	1656,70	5246,57	4268,98	977,60
Pszczółki .....	4820,09	1990,08	4572,99	3961,43	611,56
Suchy Dąb .....	7542,03	2370,52	8003,58	4925,92	3077,66
Trąbki Wielkie .....	4739,95	1621,33	4821,61	4175,84	645,77

a Łącznie z dotacjami na finansowanie zadań inwestycyjnych samorządowych zakładów budżetowych.

a Including grants for financing investment tasks of local government budgetary establishments.

TABLE 4 (81). DOCHODY I WYDATKI BUDŻETÓW GMIN NA 1 MIESZKAŃCA W 2018 R. (cd.)  
REVENUE AND EXPENDITURE OF GMINAS BUDGETS PER CAPITA IN 2018 (cont.)

WYSZCZEGÓLNIENIE SPECIFICATION	Dochody Revenue		Wydatki Expenditure		
	ogółem total	w tym własne of which own	ogółem total	w tym of which	
				bieżące current	inwestycyjne <sup>a</sup> investment <sup>a</sup>
w zł in PLN					
<b>PODREGION GDAŃSKI (dok.):</b>					
<b>SUBREGION (cont.):</b>					
<b>POWIATY (dok.):</b>					
<b>POWIATS (cont.):</b>					
<b>Kartuski:</b>					
Gminy miejsko-wiejskie:					
Urban-rural gminas:					
Kartuzy .....	5249,29	1705,10	6158,12	4637,55	1490,90
Żukowo .....	5280,43	2386,56	5422,59	4155,75	1040,12
Gminy wiejskie:					
Rural gminas:					
Chmielno .....	5863,34	1386,09	6841,02	5324,77	1516,26
Przodkowo .....	6401,51	1981,35	7133,15	5039,08	2094,07
Sierakowice .....	6477,66	1426,23	6713,06	5348,76	1364,30
Somonino .....	5516,53	1218,11	5823,68	4718,33	1105,35
Stężycza .....	6878,95	2385,90	7077,85	6289,60	788,24
Sulęczyño .....	6314,66	1544,34	6269,22	5495,45	773,76
<b>Nowodworski:</b>					
Gmina miejska:					
Urban gmina:					
Krynica Morska .....	13582,21	10272,18	18687,58	9874,56	8813,03
Gmina miejsko-wiejska:					
Urban-rural gmina:					
Nowy Dwór Gdański	4623,31	1806,77	4916,72	3867,12	1041,64
Gminy wiejskie:					
Rural gminas:					
Ostaszewo .....	4272,94	1844,47	4711,19	3784,25	916,14
Stegna .....	6181,98	3044,15	5762,30	4362,79	1381,73
Sztutowo .....	5748,00	2541,81	6050,71	3985,08	2049,27
<b>Pucki:</b>					
Gminy miejskie:					
Urban gminas:					
Hel .....	5688,87	3851,62	4979,75	4725,39	254,36
Puck .....	5450,38	2596,49	5941,34	4756,59	1184,74
Gminy miejsko-wiejskie:					
Urban-rural gminas:					
Jastarnia .....	7410,34	5165,24	8592,18	6854,29	1737,89
Władysławowo .....	6388,58	3893,20	7359,25	5197,08	2162,16
Gminy wiejskie:					
Rural gminas:					
Kosakowo .....	5636,01	3477,49	6268,73	4340,08	1928,65
Krokowa .....	6483,29	2822,78	6352,35	4915,64	1436,71
Puck .....	5144,97	1831,96	5695,42	4511,29	1184,13
<b>Wejherowski:</b>					
Gminy miejskie:					
Urban gminas:					
Reda .....	4848,23	2458,26	4528,29	3698,05	830,25
Rumia .....	4995,51	2848,43	4349,80	3693,08	646,48
Wejherowo .....	4871,33	2120,66	4940,74	3950,43	990,31
Gminy wiejskie:					
Rural gminas:					
Choczewo .....	5368,22	2082,57	5595,48	4817,39	778,09
Gniewino .....	6410,40	3118,38	6731,32	5482,50	1150,18
Linia .....	6322,54	1365,72	7089,14	5906,65	1182,49
Luzino .....	6756,70	1620,87	8190,10	5089,00	3101,10
Łęczycze .....	5256,41	1351,50	5312,97	4655,46	657,51
Szemud .....	5875,71	1989,21	6447,67	4618,96	1828,71
Wejherowo .....	5182,88	2220,00	5256,77	4310,33	946,44

a Łącznie z dotacjami na finansowanie zadań inwestycyjnych samorządowych zakładów budżetowych.

a Including grants for financing investment tasks of local government budgetary establishments.

TABL. 4 (81). DOCHODY I WYDATKI BUDŻETÓW GMIN NA 1 MIESZKAŃCA W 2018 R. (cd.)

REVENUE AND EXPENDITURE OF GMINAS BUDGETS PER CAPITA IN 2018 (cont.)

WYSZCZEGÓLNIENIE SPECIFICATION	Dochody Revenue		Wydatki Expenditure		
	ogółem total	w tym własne of which own	ogółem total	w tym of which	
				bieżące current	inwestycyjne <sup>a</sup> investment <sup>a</sup>
		w zł	in PLN		
<b>PODREGION SŁUPSKI:</b> SUBREGION:					
POWIATY: POWIATS:					
<b>Bytowski:</b>					
Gminy miejsko-wiejskie: Urban-rural gminas:					
Bytów .....	4950,18	2365,51	4810,72	3796,21	1014,50
Miastko .....	4905,55	1765,17	5257,03	4070,40	1186,63
Gminy wiejskie: Rural gminas:					
Borzytuchoń .....	5669,99	1492,61	5210,06	4670,02	540,04
Czarna Dąbrówka .....	5897,44	1317,25	6218,06	4848,70	1369,36
Końcewice .....	5417,63	2066,28	5381,35	4515,12	866,23
Lipnica .....	5939,57	2364,23	5646,58	4742,79	903,79
Parchowo .....	6037,53	1613,68	7205,40	4953,33	2252,07
Studzienice .....	5747,47	1988,56	6095,83	5062,72	1033,12
Trzebielino .....	5314,97	1606,71	5201,46	4516,89	684,57
Tuchomie .....	6170,48	1905,80	6040,29	4752,84	1287,45
<b>Lęborski:</b>					
Gminy miejskie: Urban gminas:					
Lębork .....	4729,59	2178,94	4959,98	4094,41	865,56
Łeba .....	8098,79	6089,62	9724,58	5880,93	3843,65
Gminy wiejskie: Rural gminas:					
Cewice .....	5661,81	1685,29	5803,12	5416,70	386,42
Nowa Wieś Lęborska .....	5103,40	1854,70	5374,87	4695,19	678,54
Wicko .....	6808,92	3882,07	7912,01	6397,45	1514,56
<b>Słupski:</b>					
Gmina miejska: Urban gmina:					
Ustka .....	5920,22	3918,22	5472,88	4394,34	1078,54
Gmina miejsko-wiejska: Urban-rural gmina:					
Kępice .....	5716,18	1658,33	6195,20	4684,77	1458,62
Gminy wiejskie: Rural gminas:					
Damnica .....	4832,45	1682,33	5281,82	4260,55	1021,27
Dębica Kaszubska .....	5615,62	1756,72	5734,12	4442,29	1260,37
Główczyce .....	5068,13	1381,77	5231,88	4585,28	646,59
Kobylnica .....	6099,90	3289,72	7219,82	4856,35	2334,11
Potęgowo .....	5322,21	1689,61	5792,68	4576,06	1216,63
Słupsk .....	6040,42	3257,60	6532,65	4429,09	2051,16
Smółdzino .....	4820,06	1585,94	4563,89	4227,66	336,23
Ustka .....	6132,82	3931,80	5845,20	4675,46	1169,75
<b>PODREGION STARO-GARDZKI:</b> SUBREGION:					
POWIATY: POWIATS:					
<b>Kwidzyński:</b>					
Gmina miejska: Urban gmina:					
Kwidzyn .....	4589,22	2630,01	4987,43	4167,77	817,92
Gmina miejsko-wiejska: Urban-rural gmina:					
Prabuty .....	4335,77	1226,43	4755,63	3859,47	896,17
Gminy wiejskie: Rural gminas:					
Gardeja .....	4743,37	1270,59	5274,68	4329,27	945,41
Kwidzyn .....	4592,49	2199,26	4990,35	4220,03	770,32
Ryjewo .....	5239,23	1290,65	5402,86	4419,08	983,78
Sadlinki .....	4485,09	1057,93	5049,00	3700,86	1348,14

<sup>a</sup> Łącznie z dotacjami na finansowanie zadań inwestycyjnych samorządowych zakładów budżetowych.

<sup>a</sup> Including grants for financing investment tasks of local government budgetary establishments.

TABLE 4 (81). **DOCHODY I WYDATKI BUDŻETÓW GMIN NA 1 MIESZKAŃCA W 2018 R. (dok.)**  
 REVENUE AND EXPENDITURE OF GMINAS BUDGETS PER CAPITA IN 2018 (cont.)

WYSZCZEGÓLNIENIE SPECIFICATION	Dochody Revenue		Wydatki Expenditure		
	ogółem total	w tym własne of which own	ogółem total	w tym of which	
				bieżące current	inwestycyjne <sup>a</sup> investment <sup>a</sup>
		w zł	in PLN		
<b>PODREGION STARO-GARDZKI (dok.):</b>					
<b>SUBREGION (cont.):</b>					
<b>POWIATY (dok.):</b>					
<b>POWIATS (cont.):</b>					
<b>Malborski:</b>					
Gmina miejska:					
Urban gmina:					
Malbork .....	4224,71	1832,88	4608,64	3586,81	990,30
Gmina miejsko-wiejska:					
Urban-rural gmina:					
Nowy Staw .....	5991,03	2512,26	6666,87	4800,14	1847,06
Gminy wiejskie:					
Rural gminas:					
Lichnowy .....	4915,67	1382,30	4940,08	4399,82	518,66
Malbork .....	5280,20	2336,30	5565,50	4094,94	1465,80
Miloradz .....	5275,19	1744,51	4762,83	4477,03	285,80
Stare Pole .....	6066,74	2287,46	6688,07	4085,17	2591,25
<b>Starogardzki:</b>					
Gminy miejskie:					
Urban gminas:					
Skórcz .....	4823,61	2051,08	4996,20	3899,79	1096,41
Starogard Gdański ....	5146,94	2213,73	5453,01	3898,97	1538,35
Gminy miejsko-wiejskie:					
Urban-rural gminas:					
Czarna Woda .....	4835,52	2433,20	5478,98	4563,42	915,55
Skarszewy .....	5372,06	1862,38	5167,21	4536,34	615,39
Gminy wiejskie:					
Rural gminas:					
Bobowo .....	5048,82	1158,90	5129,09	3868,82	1260,27
Kaliska .....	5822,55	1656,86	6230,71	4395,88	1834,84
Lubichowo .....	4842,46	1512,20	4785,54	4265,34	520,20
Osieczna .....	4643,49	1430,99	4505,18	4413,81	91,38
Osiek .....	4788,60	1919,31	5176,56	4048,71	1127,85
Skórcz .....	4897,97	1292,91	5166,84	4194,42	972,42
Smętowo Graniczne	4821,58	1445,82	4868,90	4195,42	673,47
Starogard Gdański ....	4520,82	1797,04	4696,28	3731,67	964,62
Zblewo .....	5077,42	1500,53	5765,98	4634,01	1131,97
<b>Sztumski:</b>					
Gminy miejsko-wiejskie:					
Urban-rural gminas:					
Dzierżoń .....	4556,87	1438,39	4704,79	4157,03	547,77
Sztum .....	4612,85	1911,42	5257,59	3627,33	1630,27
Gminy wiejskie:					
Rural gminas:					
Mikołajki Pomorskie	5560,55	1643,07	7262,34	4558,87	2703,47
Stary Dzierżoń .....	4631,91	1301,77	4545,42	4402,84	142,58
Stary Targ .....	4109,00	1170,83	4400,21	3955,49	444,72
<b>Tczewski:</b>					
Gmina miejska:					
Urban gmina:					
Tczew .....	4459,29	2092,40	4509,42	3890,64	585,54
Gminy miejsko-wiejskie:					
Urban-rural gminas:					
Gniew .....	4573,13	1615,86	5208,11	4069,68	1138,43
Pelplin .....	4752,20	1721,13	5270,39	3989,50	1244,19
Gminy wiejskie:					
Rural gminas:					
Morzeszczyn .....	4873,58	1620,27	4759,66	4598,68	160,98
Subkowy .....	4644,26	1719,48	4837,53	4299,17	538,37
Tczew .....	4528,66	2338,39	4318,93	3721,11	597,82

a Łącznie z dotacjami na finansowanie zadań inwestycyjnych samorządowych zakładów budżetowych.

a Including grants for financing investment tasks of local government budgetary establishments.

TABL. 5 (82). DOCHODY BUDŻETÓW POWIATÓW I MIAST NA PRAWACH POWIATU WEDŁUG RODZAJÓW W 2018 R.  
REVENUE OF POWIATS BUDGETS AND CITIES WITH POWIAT STATUS BY TYPE IN 2018

Lp.	WYSZCZEGÓLNIENIE SPECIFICATION	Ogółem Grand total	W tym			
			dochody własne own revenue			
			razem total	w tym of which		
				udział w podat- ku dochodo- wym od osób prawnych share in corporate income tax	udział w podat- ku dochodo- wym od osób fizycznych share in personal income tax	dochody z majątku revenue from property
w tys. zł						
1	<b>Powiaty</b> .....	<b>1743198,9</b>	<b>606967,9</b>	<b>11850,7</b>	<b>314138,7</b>	<b>23102,4</b>
	<b>Powiaty</b>					
2	<b>Miasta na prawach powiatu</b> .....	<b>5764468,9</b>	<b>3777326,7</b>	<b>131667,6</b>	<b>1540898,0</b>	<b>484054,0</b>
	<b>Cities with powiat status</b>					
	<b>Podregion chojnicki:</b>					
	<b>Subregion:</b>					
	<b>Powiaty: Powiats:</b>					
3	chojnicki .....	133111,9	35890,4	472,7	19053,4	1434,9
4	człuchowski .....	103772,6	37594,9	219,9	9532,3	2808,8
5	kościerski .....	98557,9	27157,9	375,8	12373,0	569,3
	<b>Podregion gdański:</b>					
	<b>Subregion:</b>					
	<b>Powiaty: Powiats:</b>					
6	gdański .....	92257,8	49915,2	1630,3	33852,5	677,9
7	kartuski .....	139938,4	47753,5	714,7	30411,9	123,7
8	nowodworski .....	52321,0	16941,4	72,0	6273,7	636,5
9	pucki .....	98102,3	36997,1	566,1	19306,7	1492,6
10	wejherowski .....	203377,7	77776,5	1182,3	50696,0	1026,6
	<b>Podregion słupski:</b>					
	<b>Subregion:</b>					
	<b>Powiaty: Powiats:</b>					
11	bytowski .....	113959,8	29082,5	1000,6	14325,0	3459,5
12	lęborski .....	77547,4	26810,2	288,3	13271,0	1298,1
13	słupski .....	102151,7	41624,4	645,4	20733,3	811,1
	<b>Miasto na prawach powiatu:</b>					
	<b>Cities with powiat status:</b>					
14	Słupsk .....	552235,0	278266,2	4926,8	116248,0	32787,7
	<b>Podregion starogardzki:</b>					
	<b>Subregion:</b>					
	<b>Powiaty: Powiats:</b>					
15	kwidzyński .....	98799,1	33587,6	1006,0	16277,9	63,9
16	malborski .....	84225,0	23370,1	400,3	12619,1	848,7
17	starogardzki .....	149125,1	52134,4	1642,0	25576,4	3914,3
18	sztumski .....	52251,9	12548,1	223,5	6022,0	2459,9
19	tczewski .....	143699,3	57783,7	1410,8	23814,6	1476,7
	<b>Podregion trójmiejski:</b>					
	<b>Subregion:</b>					
	<b>Miasta na prawach powiatu:</b>					
	<b>Cities with powiat status:</b>					
20	Gdańsk .....	3276985,5	2200464,2	86697,1	873245,6	240138,4
21	Gdynia .....	1605977,1	1051417,4	33761,7	459044,3	147855,6
22	Sopot .....	329271,2	247179,0	6282,0	92360,2	63272,3



Of which					
dotacje celowe z budżetu państwa targeted grants from the state budget			subwencja ogólna z budżetu państwa general subvention from the state budget		No.
razem total	w tym of which		razem total	w tym część oświatowa of which on educational tasks	
	na zadania z zakresu administracji rządowej for government administration tasks	na zadania własne for own tasks			
in PLN thousands					
<b>244591,1</b>	<b>150907,9</b>	<b>91793,2</b>	<b>685200,0</b>	<b>548311,4</b>	1
<b>836775,9</b>	<b>742123,1</b>	<b>93288,3</b>	<b>911541,1</b>	<b>868815,8</b>	2
18944,8	10306,1	8495,6	59142,0	49214,6	3
9723,8	7021,4	2595,6	46322,8	35219,2	4
23456,2	9033,2	14330,2	40280,6	33975,4	5
9963,3	7787,4	2163,1	21154,0	18717,3	6
14356,5	10661,8	3389,9	59419,5	52271,1	7
6879,2	5950,3	911,6	19640,8	11227,6	8
16664,9	11626,4	4799,1	25288,9	21007,8	9
25323,0	17012,8	8037,3	78058,2	66725,1	10
22287,4	11216,2	10991,0	47186,3	33186,3	11
9281,9	7203,0	1935,0	32824,1	27544,1	12
16206,4	5363,7	10787,4	31712,8	17580,7	13
114817,3	97840,5	16538,1	131836,7	123509,1	14
12651,1	8462,0	4072,3	37564,0	30613,3	15
8853,8	8337,8	386,1	45562,9	36759,7	16
18246,6	12228,9	5955,7	62876,2	51051,6	17
8561,0	5986,2	2532,7	23704,9	15621,0	18
23191,1	12710,6	10410,6	54462,0	47596,6	19
437490,8	393115,7	43854,0	495128,4	469859,1	20
251498,9	224520,7	26760,3	246265,5	240209,0	21
32968,9	26646,2	6135,8	38310,6	35238,8	22

TABL. 6 (83). DOCHODY BUDŻETÓW POWIATÓW I MIAST NA PRAWACH POWIATU WEDŁUG DZIAŁÓW W 2018 R.  
REVENUE OF POWIATS BUDGETS AND CITIES WITH POWIAT STATUS BY DIVISION IN 2018

Lp.	WYSZCZEGÓLNIENIE SPECIFICATION	Ogółem Total	W tym		
			transport i łączność transport and communication	gospodarka mieszkaniowa dwelling economy	administracja publiczna public administration
w tys. zł					
1	<b>Powiaty</b> .....	<b>1743198,9</b>	<b>108624,9</b>	<b>39335,4</b>	<b>7660,9</b>
	Powiats				
2	<b>Miasta na prawach powiatu</b> .....	<b>5764468,9</b>	<b>383289,8</b>	<b>512533,0</b>	<b>18208,2</b>
	Cities with powiat status				
	<b>Podregion chojnicki:</b>				
	Subregion:				
	Powiaty: Powiats:				
3	chojnicki .....	133111,9	12935,8	3564,6	347,5
4	człuchowski .....	103772,6	3254,0	3038,4	953,6
5	kościerski .....	98557,9	19116,6	990,8	282,6
	<b>Podregion gdański:</b>				
	Subregion:				
	Powiaty: Powiats:				
6	gdański .....	92257,8	6386,7	2053,3	514,6
7	kartuski .....	139938,4	3614,8	1019,1	270,1
8	nowodworski .....	52321,0	894,8	840,4	164,3
9	pucki .....	98102,3	9745,2	2792,0	218,1
10	wejherowski .....	203377,7	8713,8	3713,3	638,1
	<b>Podregion słupski:</b>				
	Subregion:				
	Powiaty: Powiats:				
11	bytowski .....	113959,8	17824,8	3695,1	266,9
12	łęborski .....	77547,4	2368,0	1834,1	1610,3
13	słupski .....	102151,7	13162,3	1416,4	220,5
	<b>Miasto na prawach powiatu:</b>				
	City with powiat status:				
14	Słupsk .....	552235,0	21461,2	51024,6	2882,9
	<b>Podregion starogardzki:</b>				
	Subregion:				
	Powiaty: Powiats:				
15	kwidziński .....	98799,1	342,6	1451,7	145,9
16	malborski .....	84225,0	1158,1	1040,7	510,8
17	starogardzki .....	149125,1	1508,8	7334,1	299,3
18	sztumski .....	52251,9	3788,0	2584,8	152,5
19	tczewski .....	143699,3	3810,4	1966,6	1065,9
	<b>Podregion trójmiejski:</b>				
	Subregion:				
	<b>Miasta na prawach powiatu:</b>				
	Cities with powiat status:				
20	Gdańsk .....	3276985,5	267336,2	265709,1	10487,5
21	Gdynia .....	1605977,1	92137,6	121023,3	3719,4
22	Sopot .....	329271,2	2354,8	74776,0	1118,4

Of which						No.
oświata i wychowanie education	ochrona zdrowia health care	pomoc społeczna social assistance	pozostałe zadania w zakresie polity- ki społecznej other tasks in sphere of social policy	rodzina family	edukacyjna opie- ka wychowawcza educational care	
in PLN thousands						
<b>99298,0</b>	<b>33771,2</b>	<b>147759,7</b>	<b>48610,4</b>	<b>43842,4</b>	<b>21413,3</b>	1
<b>99108,4</b>	<b>12183,4</b>	<b>96304,0</b>	<b>69897,3</b>	<b>620242,8</b>	<b>4207,2</b>	2
12524,8	2084,3	4958,9	1989,6	2907,6	403,2	3
934,1	4175,9	10433,0	5113,1	3300,4	9363,0	4
1350,6	1225,0	5101,9	3158,7	1765,7	2548,6	5
4816,4	21,4	5452,0	475,2	2584,2	63,8	6
8235,0	4703,5	6130,0	4605,1	3457,4	1408,2	7
5027,9	822,9	7234,2	3787,1	1269,5	145,2	8
10711,5	1759,4	8804,8	3082,9	1972,3	1713,1	9
9532,4	2731,1	12666,1	1884,9	5347,9	723,7	10
7346,5	1962,5	2010,7	4815,2	1771,7	589,9	11
3352,7	1572,9	6055,4	4576,5	2000,5	256,7	12
712,9	2338,3	16778,9	3799,5	4359,2	464,6	13
15142,9	364,5	18431,2	8664,4	80005,6	1519,1	14
13113,4	1402,1	13126,4	1391,0	3239,2	78,2	15
2794,3	1505,9	3571,3	4604,6	1787,0	975,2	16
10172,4	4113,6	16104,7	2640,1	2995,5	635,4	17
4007,6	726,6	3,1	1418,2	1997,4	424,9	18
4665,4	2625,9	29328,4	1268,6	3087,0	1619,6	19
43943,1	9458,2	45783,5	42879,4	344057,1	2080,2	20
35842,2	2347,9	26229,7	17649,9	175575,1	553,2	21
4180,2	12,9	5859,6	703,7	20605,0	54,8	22

TABL. 7 (84). WYDATKI BUDŻETÓW POWIATÓW I MIAST NA PRAWACH POWIATU WEDŁUG RODZAJÓW W 2018 R.  
EXPENDITURE OF POWIATS BUDGETS AND CITIES WITH POWIAT STATUS BY TYPE IN 2018

Lp.	WYSZCZEGÓLNIENIE SPECIFICATION	Ogółem Grand total	Wydatki bieżące		
			razem total	w tym	
				dotacje grants	świadczenia na rzecz osób fizycznych benefits for natural persons
w tys. zł					
1	<b>Powiaty .....</b> <b>Powiats</b>	<b>1802958,4</b>	<b>1405250,4</b>	<b>122754,0</b>	<b>81125,1</b>
2	<b>Miasta na prawach powiatu .....</b> <b>Cities with powiat status</b>	<b>5815954,1</b>	<b>4760322,2</b>	<b>569849,8</b>	<b>686135,5</b>
	<b>Podregion chojnicki:</b> <b>Subregion:</b>				
	Powiaty: Powiats:				
3	chojnicki .....	145124,3	106187,0	7562,7	7532,2
4	człuchowski .....	104048,1	90203,0	3504,2	2130,5
5	kościerski .....	95871,0	70668,3	4779,9	3748,4
	<b>Podregion gdański:</b> <b>Subregion:</b>				
	Powiaty: Powiats:				
6	gdański .....	86573,6	64204,0	11463,9	4397,8
7	kartuski .....	144698,8	112768,6	16261,6	4782,6
8	nowodworski .....	52904,2	43234,0	2582,7	2135,1
9	pucki .....	109384,4	71576,8	8724,0	3920,3
10	wejherowski .....	220259,0	165025,5	21144,1	11481,6
	<b>Podregion słupski:</b> <b>Subregion:</b>				
	Powiaty: Powiats:				
11	bytowski .....	123285,9	83215,1	5769,5	4786,7
12	łęborski .....	79288,1	67534,8	3729,9	3979,9
13	słupski .....	98082,0	77276,4	4965,7	5844,8
	<b>Miasto na prawach powiatu:</b> <b>City with powiat status:</b>				
14	Słupsk .....	571934,4	495073,3	58641,0	94869,9
	<b>Podregion starogardzki:</b> <b>Subregion:</b>				
	Powiaty: Powiats:				
15	kwidzyński .....	103349,6	78481,5	4053,5	5816,0
16	malborski .....	88472,3	79756,5	5196,8	4660,0
17	starogardzki .....	152617,6	123663,7	9999,7	7312,7
18	sztumski .....	52546,6	39255,1	1712,1	4056,9
19	tczewski .....	146452,9	132200,2	11060,7	4539,7
	<b>Podregion trójmiejski:</b> <b>Subregion:</b>				
	<b>Miasta na prawach powiatu:</b> <b>Cities with powiat status:</b>				
20	Gdańsk .....	3305613,7	2633239,1	363953,2	371472,3
21	Gdynia .....	1612370,8	1378593,4	110101,6	194600,9
22	Sopot .....	326035,1	253416,3	37154,0	25192,3

a Łącznie z dotacjami na finansowanie zadań inwestycyjnych samorządowych zakładów budżetowych.

a Including grants for financing investment tasks of local government budgetary establishments.

Current expenditure			Wydatki majątkowe Property expenditure		No.
of which			razem total	w tym inwestycyjne <sup>a</sup> of which investments <sup>a</sup>	
jednostek budżetowych budgetary units					
razem total	w tym				
	wynagrodzenia wages and salaries	zakup materiałów i usług purchase of materials and services			
in PLN thousands					
<b>1188072,7</b>	<b>734606,6</b>	<b>257249,0</b>	<b>397708,0</b>	<b>391977,5</b>	1
<b>3390451,3</b>	<b>1466239,1</b>	<b>1458308,5</b>	<b>1055631,9</b>	<b>941092,9</b>	2
90733,7	54848,7	21274,7	38937,3	38937,3	3
83054,6	49870,9	18303,1	13845,1	13845,1	4
61085,3	38892,4	11767,3	25202,7	25202,7	5
46983,4	28854,8	11950,5	22369,6	22369,6	6
90449,1	57155,1	18881,1	31930,3	31110,3	7
37941,5	22419,2	10090,1	9670,2	9670,2	8
58633,3	34365,3	14605,3	37807,6	35765,7	9
132027,6	79473,3	31370,1	55233,5	55233,5	10
71833,8	44266,8	15747,2	40070,8	39100,8	11
59235,3	37963,4	11421,9	11753,3	11673,1	12
65997,9	37778,2	16334,3	20805,6	20805,6	13
333749,4	164049,4	125709,8	76861,1	74962,0	14
68192,0	42479,4	14539,9	24868,1	24280,1	15
67806,6	43207,4	13524,2	8715,8	8185,8	16
105872,4	65728,1	20822,5	28953,9	28953,5	17
33104,4	21180,0	6551,8	13291,5	13291,5	18
115121,8	76123,1	20064,9	14252,7	13552,7	19
1837671,0	769296,1	826046,3	672374,6	569360,6	20
1041502,0	447722,2	455389,6	233777,4	226801,5	21
177528,9	85171,4	51162,8	72618,8	69968,8	22

TABL. 8 (85). WYDATKI BUDŻETÓW POWIATÓW I MIAST NA PRAWACH POWIATU WEDŁUG DZIAŁÓW W 2018 R.  
EXPENDITURE OF POWIATS BUDGETS AND CITIES WITH POWIAT STATUS BY DIVISION IN 2018

Lp.	WYSZCZEGÓLNIENIE SPECIFICATION	Ogółem Total	W tym			
			transport i łączność transport and communication	gospodarka mieszkaniowa dwelling economy	administracja publiczna public administration	oświata i wychowanie education
						w tys. zł
1	<b>Powiaty</b> .....	<b>1802958,4</b>	<b>243185,8</b>	<b>25719,1</b>	<b>170012,7</b>	<b>605481,9</b>
	Powiats					
2	<b>Miasta na prawach powiatu</b> .....	<b>5815954,1</b>	<b>1048619,0</b>	<b>258235,9</b>	<b>351112,8</b>	<b>1594167,5</b>
	Cities with powiat status					
	<b>Podregion chojnicki:</b> Subregion:					
	Powiaty: Powiats:					
3	chojnicki .....	145124,3	25963,2	4454,8	9524,3	69597,8
4	człuchowski .....	104048,1	8454,6	661,5	7680,5	26072,7
5	kościerski .....	95871,0	23500,5	868,0	7882,6	27985,3
	<b>Podregion gdański:</b> Subregion:					
	Powiaty: Powiats:					
6	gdański .....	86573,6	13102,4	918,6	15502,5	22601,7
7	kartuski .....	144698,8	12492,2	1237,7	17764,6	49628,9
8	nowodworski .....	52904,2	4115,7	201,6	4956,9	18128,2
9	pucki .....	109384,4	20225,9	1331,8	9246,6	33669,4
10	wejherowski .....	220259,0	30608,5	5165,7	17760,1	72121,8
	<b>Podregion słupski:</b> Subregion:					
	Powiaty: Powiats:					
11	bytowski .....	123285,9	32993,8	235,1	8511,3	39002,0
12	lęborski .....	79288,1	5371,7	325,5	11435,4	25425,7
13	słupski .....	98082,0	27310,6	349,0	10481,7	13578,2
	<b>Miasto na prawach powiatu:</b> City with powiat status:					
14	Słupsk .....	571934,4	61774,1	52592,9	27547,1	188981,9
	<b>Podregion starogardzki:</b> Subregion:					
	Powiaty: Powiats:					
15	kwidziński .....	103349,6	4836,1	1288,1	9348,2	45057,7
16	malborski .....	88472,3	5086,5	1687,0	7808,3	31865,1
17	starogardzki .....	152617,6	13417,0	5164,3	14536,9	62131,6
18	sztumski .....	52546,6	7672,6	1117,7	4313,1	17496,2
19	tczewski .....	146452,9	8034,6	712,5	13259,7	51119,6
	<b>Podregion trójmiejski:</b> Subregion:					
	<b>Miasta na prawach powiatu:</b> Cities with powiat status:					
20	Gdańsk .....	3305613,7	686688,4	106366,6	192846,4	894016,4
21	Gdynia .....	1612370,8	274542,9	75293,6	104229,1	445440,6
22	Sopot .....	326035,1	25613,6	23982,9	26490,2	65728,5

Of which						No.
ochrona zdrowia health care	pomoc społeczna i pozostałe za- dania w zakresie polityki społecznej social assistance and other tasks in sphere of social policy	rodzina family	edukacyjna opieka wycho- wawcza educational care	gospodarka ko- munalna i ochrona środowiska municipal economy and environmental protection	kultura i ochrona dziedzictwa naro- dowego culture and protection of national heritage	
in PLN thousands						
<b>50354,2</b>	<b>261189,8</b>	<b>113697,7</b>	<b>169154,5</b>	<b>9606,4</b>	<b>8252,0</b>	1
<b>49291,7</b>	<b>373141,8</b>	<b>719787,2</b>	<b>121760,2</b>	<b>491563,1</b>	<b>212090,6</b>	2
2832,9	10106,8	6381,2	3630,2	85,6	1371,1	3
6633,7	19246,6	5702,3	22900,8	-	10,0	4
1289,2	11449,7	4918,3	9155,1	58,0	28,2	5
75,6	9088,7	6220,3	8536,6	24,4	322,2	6
9116,5	18401,1	7087,2	15633,9	158,0	871,8	7
859,4	12501,7	2900,0	3338,2	19,0	17,4	8
3381,6	15364,3	5754,5	9638,1	241,4	849,5	9
2955,2	20991,1	19129,7	27864,4	978,6	3197,7	10
3416,6	14385,9	4899,6	8723,7	97,6	159,1	11
2196,1	14078,5	5138,2	9083,8	19,6	139,0	12
2548,3	24458,3	9946,0	6407,4	105,2	364,0	13
3798,1	47576,6	88339,0	14661,1	26174,5	18735,7	14
2103,1	17353,8	8723,9	6228,1	1120,8	147,3	15
2323,8	12289,0	5486,6	14571,7	115,7	99,9	16
6786,7	23120,3	8047,3	8520,1	277,5	383,1	17
742,2	3708,8	4847,7	4862,8	2456,9	67,9	18
3093,3	34645,3	8514,9	10059,6	3848,2	223,7	19
28572,6	183112,9	406708,4	71981,6	260238,0	104303,2	20
11248,8	118699,6	198746,8	30233,9	151891,4	71716,8	21
5672,2	23752,7	25992,9	4883,6	53259,1	17334,9	22

TABLE 9 (86). **DOCHODY I WYDATKI BUDŻETÓW POWIATÓW I MIAST NA PRAWACH POWIATU NA 1 MIESZKAŃCA W 2018 R.**

REVENUE AND EXPENDITURE OF POWIATS BUDGETS AND CITIES WITH POWIAT STATUS PER CAPITA IN 2018

WYSZCZEGÓLNIENIE SPECIFICATION	Dochody Revenue		Wydatki Expenditure		
	ogółem total	w tym własne of which own	ogółem total	w tym of which	
				bieżące current	inwestycyjne <sup>a</sup> investment <sup>a</sup>
w zł    in PLN					
<b>Powiaty</b> .....	<b>1170,22</b>	<b>407,46</b>	<b>1210,34</b>	<b>943,36</b>	<b>263,14</b>
<b>Powiats</b>					
<b>Miasta na prawach powiatu</b> .....	<b>6874,03</b>	<b>4504,40</b>	<b>6935,43</b>	<b>5676,61</b>	<b>1122,24</b>
<b>Cities with powiat status</b>					
<b>Podregion chojnicki:</b>					
<b>Subregion:</b>					
<b>Powiaty: Powiats:</b>					
chojnicki .....	1366,81	368,53	1490,15	1090,34	399,81
człuchowski .....	1836,10	665,19	1840,97	1596,00	244,97
kościerski .....	1360,47	374,88	1323,38	975,49	347,89
<b>Podregion gdański:</b>					
<b>Subregion:</b>					
<b>Powiaty: Powiats:</b>					
gdański .....	800,91	433,33	751,57	557,37	194,20
kartuski .....	1035,49	353,36	1070,72	834,45	230,20
nowodworski .....	1459,77	472,67	1476,04	1206,24	269,80
pucki .....	1152,48	434,63	1285,02	840,86	420,17
wejherowski .....	946,51	361,97	1025,08	768,02	257,05
<b>Podregion słupski:</b>					
<b>Subregion:</b>					
<b>Powiaty: Powiats:</b>					
bytowski .....	1438,74	367,17	1556,48	1050,59	493,65
łęborski .....	1169,10	404,19	1195,34	1018,15	175,98
słupski .....	1033,99	421,33	992,79	782,20	210,60
<b>Miasto na prawach powiatu:</b>					
<b>City with powiat status:</b>					
Słupsk .....	6053,55	3050,33	6269,49	5426,95	821,73
<b>Podregion starogardzki:</b>					
<b>Subregion:</b>					
<b>Powiaty: Powiats:</b>					
kwidzyński .....	1185,17	402,91	1239,75	941,44	291,26
malborski .....	1319,96	366,25	1386,52	1249,93	128,29
starogardzki .....	1164,78	407,21	1192,06	965,90	226,15
sztumski .....	1250,20	300,23	1257,25	939,23	318,02
tczewski .....	1241,15	499,09	1264,93	1141,83	117,06
<b>Podregion trójmiejski:</b>					
<b>Subregion:</b>					
<b>Miasta na prawach powiatu:</b>					
<b>Cities with powiat status:</b>					
Gdańsk .....	7049,87	4733,92	7111,46	5664,96	1224,88
Gdynia .....	6522,95	4270,51	6548,92	5599,39	921,19
Sopot .....	9063,84	6804,09	8974,76	6975,79	1926,03

a Łącznie z dotacjami na finansowanie zadań inwestycyjnych samorządowych zakładów budżetowych.

a Including grants for financing investment tasks of local government budgetary establishments.



## DZIAŁ XIV INWESTYCJE. ŚRODKI TRWAŁE

### Uwagi ogólne

#### Inwestycje

**1. Nakłady inwestycyjne** to nakłady finansowe lub rzeczowe, których celem jest stworzenie nowych środków trwałych lub ulepszenie (przebudowa, rozbudowa, rekonstrukcja lub modernizacja) istniejących obiektów majątku trwałego, a także nakłady na tzw. pierwsze wyposażenie inwestycji.

Nakłady inwestycyjne dzielą się na nakłady na środki trwałe oraz pozostałe nakłady.

**Nakłady na środki trwałe** to nakłady na:

- budynki i budowle (obejmują budynki i lokale oraz obiekty inżynierii lądowej i wodnej), w tym m.in. roboty budowlano-montażowe, dokumentacje projektowo-kosztorysowe,
- maszyny, urządzenia techniczne i narzędzia (łącznie z przyrządami, ruchomościami i wyposażeniem),
- środki transportu,
- inne, tj.: melioracje wodne, poprawę walorów (ulepszenie) gruntów, inwentarz żywy (stado podstawowe) i zasadzenia wieloletnie oraz odsetki od kredytów i pożyczek inwestycyjnych za okres realizacji inwestycji.

**Pozostałe nakłady** to nakłady na tzw. pierwsze wyposażenie inwestycji oraz inne koszty związane z realizacją inwestycji. Nakłady te nie zwiększają wartości środków trwałych.

**2.** Nakłady inwestycyjne zaliczono do odpowiednich sekcji PKD 2007 zgodnie z zaklasyfikowaniem działalności inwestora (podmiotu gospodarki narodowej), z wyjątkiem nakładów na obiekty niezwiązane z jego podstawową działalnością, które zaliczono do odpowiednich sekcji według kryterium przeznaczenia obiektu (dotyczy np.: budynków i lokali mieszkalnych, obiektów przeznaczonych dla potrzeb edukacji, ochrony zdrowia, sportu i rekreacji).

**3. Podziału nakładów inwestycyjnych** według podregionów i powiatów dokonano na podstawie faktycznej lokalizacji inwestycji.

## CHAPTER XIV INVESTMENTS. FIXED ASSETS

### General notes

#### Investments

**1. Investment outlays** are financial or material expenditures, aimed at creating new fixed assets or improving (rebuilding, enlargement, reconstruction or modernisation) existing fixed capital items as well as outlays on so-called initial equipment for the investment.

Investment outlays are divided into outlays on fixed assets and other outlays.

**Outlays on fixed assets** include expenditures on:

- buildings and structures (include buildings and premises as well as civil and water engineering structures), including, among others, construction and assembly works, design-cost-estimate documentations,
- machinery, technical equipment and tools (including instruments, moveables and equipment),
- transport equipment,
- others, i.e. irrigation and drainage, land quality improvements, livestock (basic herd), long-term plantings and interests on investment credits and loans for the period of investment implementations.

**Other outlays** are expenditures on so-called initial equipment for the investment and other costs related to the implementation of the investment. Those outlays do not increase the value of fixed assets.

**2.** Investment outlays are included into the appropriate sections of the NACE Rev. 2 in accordance with the classification of the investor's activity (entity of the national economy), with the exception of outlays on structures not connected with its basic activity, which were included into the appropriate sections according to the criteria of structure destination (concerning, e.g.: residential buildings and premises, buildings for education, health care, sport and recreational purposes).

**3.** The **division of investment outlays** by subregions and powiats was made on the basis of the actual location of the investment.

## Środki trwałe

1. Do **środków trwałych** zalicza się kompletne i nadające się do użytku składniki majątkowe o przewidywanym okresie używania dłuższym niż rok, w tym również: drogi publiczne, ulice i place łącznie z pobocznymi i podbudową, uzbrojenie terenu, zasadzenia wieloletnie, melioracje, budowle wodne, grunty, inwentarz żywy (stado podstawowe) oraz od 1 stycznia 2002 r. spółdzielcze własnościowe prawo do lokalu mieszkalnego i spółdzielcze prawo do lokalu niemieszkalnego (użytkowego).

Dane o środkach trwałych nie obejmują:

- wartości gruntów, uznanych od 1 stycznia 1991 r. za środki trwałe zgodnie z rozporządzeniem Rady Ministrów z dnia 12 grudnia 1990 r. (Dz. U. Nr 90, poz. 529),
- prawa użytkowania wieczystego gruntu, uznane od 1 stycznia 2002 r. za środki trwałe zgodnie z ustawą o rachunkowości z dnia 29 września 1994 r. (tekst jednolity Dz. U. 2019 poz. 351, z późniejszymi zmianami).

2. **Wartość brutto środków trwałych** jest to wartość równa nakładom poniesionym na ich zakup lub wytworzenie, bez potrącenia wartości zużycia (umorzenia).

Przez **wartość brutto** środków trwałych w **bieżących cenach ewidencyjnych** według stanu w dniu 31 grudnia od 1995 r. należy rozumieć:

- w zakresie środków trwałych przekazanych do eksploatacji:
  - przed 1 stycznia 1995 r. – wartość w cenach odtworzenia z września 1994 r.,
  - po 1 stycznia 1995 r. – wartość w cenach bieżących nabycia lub wytworzenia,
- w podmiotach stosujących Międzynarodowe Standardy Rachunkowości (MSR), wprowadzone od 1 stycznia 2005 r. – również wycenę według wartości godziwej.

3. **Podziału środków trwałych** według sekcji PKD 2007 w układzie podregionów i powiatów dokonano zgodnie z siedzibą jednostki lokalnej rodzaju działalności.

## Fixed assets

1. **Fixed assets** include asset components and other objects completed and ready for usage with an expected period of utility exceeding 1 year, of which also: public roads, streets and squares together with shoulders and foundations, development of land tracts, long-term plantings, irrigation and drainage, water structures, land, livestock (basic herd) as well as since 1st January 2002 cooperative ownership right to residential premises and cooperative right to non-residential (of utility character) premises.

Data regarding fixed assets do not include:

- the value of land recognised, since 1st January 1991, as fixed assets, in accordance with the decree of the Council of Ministers, dated 12th December 1990 (Journal of Laws No. 90, item 529),
- right of perpetual usufruct of land, regarded as fixed assets since 1st January 2002, in accordance with Accounting Act dated 29th September 1994 (uniform text Journal of Laws 2019 item 351, with later amendments).

2. The **gross value of fixed assets** is the value equal to the outlays incurred on their purchase or manufacturing them, without deducting consumption value (depreciation).

The **gross value** of fixed assets **at current book-keeping prices** is understood, as of 31st December since 1995:

- within the scope of fixed assets designated for exploitation:
  - before 1st January 1995 – as the value at replacement prices of September 1994,
  - after 1st January 1995 – as the purchase or manufacturing value at current prices,
- in units that use International Accounting Standards (IAS) implemented since 1st January 2005 – also revaluation according to fair value.

3. The **division of fixed assets** by NACE Rev. 2 sections by subregions and powiats was made according to the abode of local kind-of-activity unit.

TABL. 1 (87). NAKŁADY INWESTYCYJNE W PRZEDSIĘBIORSTWACH <sup>a</sup> W 2018 R. (ceny bieżące)INVESTMENT OUTLAYS IN ENTERPRISES <sup>a</sup> IN 2018 (current prices)

WYSZCZEGÓLNIENIE SPECIFICATION	Ogółem Grand total	W tym Of which						
		przemysł industry		budownictwo construction	handel; naprawa pojazdów samochodowych <sup>Δ</sup> trade; repair of motor vehicles <sup>Δ</sup>	transport i gospo- darka magazy- nowa transport- ation and storage	informa- cja i ko- munikacja informa- tion and communi- cation	działal- ność fi- nansowa i ubezpie- czeniowa financial and insurance activities
		razem total	w tym przetwó- rstwo prze- mysłowe of which manufac- turing					
w tys. zł in PLN thousands								
<b>WOJEWÓDZTWO VOIVODSHIP</b>	<b>9655498</b>	<b>4850674</b>	<b>2358046</b>	<b>243321</b>	<b>1396606</b>	<b>786551</b>	<b>529796</b>	<b>67865</b>
<b>Podregion chojnicki .... Subregion</b>	<b>470382</b>	<b>265858</b>	<b>165418</b>	<b>11622</b>	<b>27468</b>	<b>31963</b>	<b>2829</b>	<b>1196</b>
Powiaty: Powiats:								
chojnicki .....	207497	122383	83851	4992	16800	13915	934	122
człuchowski .....	112500	47014	36611	765	6257	2537	662	172
kościerski .....	150385	96461	44956	5865	4411	15511	1233	902
<b>Podregion gdański .....</b>	<b>1201536</b>	<b>711170</b>	<b>384598</b>	<b>70349</b>	<b>229275</b>	<b>53488</b>	<b>11451</b>	<b>3321</b>
<b>Subregion</b>								
Powiaty: Powiats:								
gdański .....	336095	143634	90719	16566	123079	27100	6207	607
kartuski .....	239798	140471	75793	23885	35720	6806	571	596
nowodworski .....	29221	20546	13299	1730	1436	1094	115	171
pucki .....	300573	235517	116773	5393	8811	9294	322	403
wejherowski .....	295849	171002	88014	22775	60229	9194	4236	1544
<b>Podregion słupski .....</b>	<b>1005122</b>	<b>660818</b>	<b>441973</b>	<b>7606</b>	<b>86946</b>	<b>113683</b>	<b>14024</b>	<b>1866</b>
<b>Subregion</b>								
Powiaty: Powiats:								
bytowski .....	256638	187265	83775	399	7207	31921	2706	284
łęborski .....	101427	75575	65874	1787	9723	2342	3073	728
słupski .....	372248	205129	121020	3213	33512	78524	4174	681
Miasto na prawach powiatu: City with powiat status:								
Słupsk .....	274809	192849	171304	2207	36504	896	4071	173
<b>Podregion starogardzki Subregion</b>	<b>1303015</b>	<b>834948</b>	<b>627474</b>	<b>32159</b>	<b>80036</b>	<b>206512</b>	<b>11515</b>	<b>5054</b>
Powiaty: Powiats:								
kwidziński .....	363573	234462	182643	1802	12450	77333	337	767
malborski .....	178947	95825	60942	342	17025	33040	3101	196
starogardzki .....	311153	197767	157513	28856	36051	10741	361	1911
sztumski .....	86102	31984	29360	128	1771	36563	1516	598
tczewski .....	363240	274910	197016	1031	12739	48835	6200	1582
<b>Podregion trójmiejski Subregion</b>	<b>5675443</b>	<b>2377880</b>	<b>738583</b>	<b>121585</b>	<b>972881</b>	<b>380905</b>	<b>489977</b>	<b>56428</b>
Miasta na prawach powiatu: Cities with powiat status:								
Gdańsk .....	4597425	2200307	610062	40547	862808	270696	177016	19697
Gdynia .....	968715	153167	114257	76671	106996	99254	300815	12153
Sopot .....	109303	24406	14264	4367	3077	10955	12146	24578

a Dane dotyczą podmiotów gospodarczych, w których liczba pracujących przekracza 9 osób; według lokalizacji inwestycji.

a Data concern economic entities employing more than 9 persons; according to investment location.

TABL. 2 (88). WARTOŚĆ BRUTTO ŚRODKÓW TRWAŁYCH W PRZEDSIĘBIORSTWACH <sup>a</sup> W 2018 R. (bieżące ceny ewidencyjne)

Stan w dniu 31 grudnia

GROSS VALUE OF FIXED ASSETS IN ENTERPRISES <sup>a</sup> IN 2018 (current book-keeping prices)

As of 31st December

WYSZCZEGÓLNIENIE SPECIFICATION	Ogółem Grand total	W tym Of which						
		przemysł industry		budow- nictwo construc- tion	handel; naprawa pojazdów samocho- dowych <sup>Δ</sup> trade; repair of motor vehicles <sup>Δ</sup>	transport i gospo- darka magazy- nowa transport- ation and storage	informa- cja i ko- munikacja informa- tion and communi- cation	działal- ność fi- nansowa i ubezpie- czeniowa financial and insurance activities
		razem total	w tym przetwó- rstwo prze- mysłowe of which manufac- turing					
w tys. zł		in PLN thousands						
<b>WOJEWÓDZTWO VOIVODSHIP</b>	<b>111916142</b>	<b>55463700</b>	<b>38081387</b>	<b>3264552</b>	<b>9317184</b>	<b>12429704</b>	<b>4639968</b>	<b>1089294</b>
<b>Podregion chojnicki .... Subregion</b>	<b>5925828</b>	<b>3224723</b>	<b>2037793</b>	<b>162135</b>	<b>387429</b>	<b>289010</b>	<b>98935</b>	<b>27331</b>
Powiaty: Powiats:								
chojnicki .....	2763824	1618743	876000	97618	144389	193659	98935	12067
człuchowski .....	1814980	906866	635762	11972	155730	8146	-	4897
kościerski .....	1347024	699114	526031	52545	87310	87205	-	10367
<b>Podregion gdański ..... Subregion</b>	<b>12704751</b>	<b>7845720</b>	<b>4479990</b>	<b>702741</b>	<b>1598818</b>	<b>369590</b>	<b>78426</b>	<b>100756</b>
Powiaty: Powiats:								
gdański .....	2512754	1286107	928588	82527	786927	92079	34994	26494
kartuski .....	2913896	1792533	977172	216007	296297	42471	-	6071
nowodworski .....	509286	267247	141886	23605	15031	12461	2898	10013
pucki .....	2939973	2060895	1201993	137078	65323	186361	-	25061
wejherowski .....	3828842	2438938	1230351	243524	435240	36218	40534	33117
<b>Podregion słupski ..... Subregion</b>	<b>10837578</b>	<b>7177832</b>	<b>4593406</b>	<b>102245</b>	<b>711448</b>	<b>367697</b>	<b>60218</b>	<b>19770</b>
Powiaty: Powiats:								
bytowski .....	1845118	1333071	929478	7101	82820	80070	-	5902
łęborski .....	1843537	1497307	778319	20219	57585	33323	-	6583
słupski .....	2991480	1727872	1461473	39945	262127	214308	3733	7285
Miasto na prawach powiatu: City with powiat status:								
Słupsk .....	4157443	2619582	1424136	34980	308916	39996	56485	-
<b>Podregion starogardzki Subregion</b>	<b>16839976</b>	<b>13475819</b>	<b>11197271</b>	<b>170898</b>	<b>813434</b>	<b>304723</b>	<b>54287</b>	<b>118494</b>
Powiaty: Powiats:								
kwidziński .....	6542257	5892449	5392733	22478	94727	29951	19596	27505
malborski .....	1513561	858698	463524	7049	121304	30940	14183	9052
starogardzki .....	3992330	2890371	2218572	107717	411593	93590	-	28636
sztumski .....	607590	371242	300477	11091	20241	1696	4276	37528
tczewski .....	4184238	3463059	2821965	22563	165569	148546	16232	15773
<b>Podregion trójmiejski Subregion</b>	<b>65608009</b>	<b>23739606</b>	<b>15772927</b>	<b>2126533</b>	<b>5806055</b>	<b>11098684</b>	<b>4348102</b>	<b>822943</b>
Miasta na prawach powiatu: Cities with powiat status:								
Gdańsk .....	50088770	19855783	13135338	1504213	4990405	8178821	3411307	503134
Gdynia .....	13319618	3628557	2384357	449583	778841	2749794	873154	19270
Sopot .....	2199621	255266	253232	172737	36809	170069	63641	300539

<sup>a</sup> Dane dotyczą podmiotów gospodarczych, w których liczba pracujących przekracza 9 osób; podziału środków trwałych według sekcji PKD 2007 dokonano zgodnie z siedzibą jednostki lokalnej rodzaju działalności.

<sup>a</sup> Data concern economic entities employing more than 9 persons; the division of fixed assets by NACE Rev. 2 sections was made according to the abode of local kind-of-activity unit.

## Uwagi ogólne

**1. Rachunki regionalne** opracowano zgodnie z zasadami „Europejskiego Systemu Rachunków 2010 (ESA 2010)”, wprowadzonego rozporządzeniem Parlamentu Europejskiego i Rady (UE) nr 549/2013 z dnia 21 maja 2013 r. w sprawie europejskiego systemu rachunków narodowych i regionalnych w Unii Europejskiej (Dz. Urz. UE L 174 z 26 czerwca 2013 r., z późniejszymi zmianami).

**2.** W systemie rachunków regionalnych dla każdego regionu/województwa zestawiane są: rachunek produkcji i rachunek tworzenia dochodów według sektorów instytucjonalnych i rodzajów działalności oraz rachunek podziału pierwotnego dochodów i rachunek podziału wtórnego dochodów w sektorze gospodarstw domowych. Dla podregionów obliczane są: produkt krajowy brutto (PKB) i wartość dodana brutto (WDB) według grup rodzajów działalności.

**3.** Grupowanie danych z rachunków regionalnych w przekroju regionów/województw i podregionów w podziale na rodzaje działalności według Polskiej Klasyfikacji Działalności (PKD 2007) zostało dokonane **metodą jednostek lokalnych rodzaju działalności**, tj. zgodnie z siedzibą i podstawowym rodzajem działalności jednostki lokalnej przedsiębiorstwa.

**4.** W rachunkach regionalnych uwzględnia się szacunek szarej gospodarki oraz działalności nielegalnej. **Szara gospodarka** obejmuje legalną produkcję ukrytą szacowaną dla zarejestrowanych podmiotów gospodarczych sektora prywatnego z liczbą pracujących do 9 osób (niezależnie od formy prawnej), z liczbą pracujących od 10 do 49 osób (bez spółdzielni) oraz osób fizycznych z tytułu wykonywania pracy nierejestrowanej, głównie w działalności usługowej (w tym osób świadczących usługi seksualne).

W ramach **działalności nielegalnej** ujęto szacunki dotyczące działalności osób czerpiących korzyści z tytułu świadczenia usług seksualnych przez inne osoby, produkcji i handlu narkotykami oraz przemytu papierosów.

## General notes

**1. Regional accounts** were compiled according to the principles of the “European System of Accounts 2010 (the ESA 2010)”, introduced by Regulation (EU) No 549/2013 of the European Parliament and of the Council of 21st May 2013 on the European system of national and regional accounts in the European Union (Official Journal of the EU L 174, 26th June 2013, with later amendments).

**2.** The following accounts are compiled in the regional accounts system for each region/voivodship: the production account and the generation of income account by institutional sectors and kind of activity as well as the allocation of primary income account and the secondary distribution of income account in the households sector. The following categories are calculated for subregions: gross domestic product (GDP) and gross value added (GVA) by kind-of-activity groups.

**3.** Grouping regional accounts data by regions/voivodships and subregions according to kind of activity of the Polish Classification of Activities (PKD 2007) was accomplished applying the **local kind-of-activity unit method**, i.e. in accordance with the place of residence and main kind of activity of the local unit of the enterprise.

**4.** The estimation of hidden economy and illegal activities is included in regional accounts. **Hidden economy** covers the legal concealed production estimated for registered economic entities of private sector employing up to 9 persons (irrespective of the legal form), employing from 10 to 49 persons (excluding cooperatives) as well as natural persons engaged in non-registered work, primarily within the service activity (including persons providing sexual services).

Within **illegal activities** there were included estimations concerning activity of persons deriving profits from exploiting sexual services, production and trafficking in narcotics and smuggling of cigarettes.

5. Dane z rachunków regionalnych za lata 2015 i 2016 zostały zmienione w stosunku do wcześniej opublikowanych w ślad za rewizją w rocznych rachunkach narodowych. Zmiany wynikają z wytycznych zawartych w najnowszym Podręczniku Deficytu i Długu Sektora Instytucji Rządowych i Samorządowych (MGDD, edycja 2019), dotyczących traktowania składek podlegających zwrotowi. Ponadto do sektora instytucji rządowych i samorządowych przeklasyfikowane zostały jednostki z sektora przedsiębiorstw niefinansowych, sektora instytucji finansowych oraz sektora instytucji niekomercyjnych działających na rzecz gospodarstw domowych, które zgodnie z ESA 2010 spełniają kryteria zaliczania do tego sektora. Zmienione zostały również dane o dochodach w sektorze gospodarstw domowych z tytułu włączenia danych o wynagrodzeniach pracowników instytucji eksterytorialnych.

6. Opis wprowadzonych do rachunków narodowych zmian został zawarty w informacji sygnałnej „Informacja Głównego Urzędu Statystycznego w sprawie skorygowanego szacunku produktu krajowego brutto za 2018 rok” z dnia 4 października 2019 r., dostępnej na stronie <https://stat.gov.pl/obszary-tematyczne/rachunki-narodowe/roczne-rachunki-narodowe/informacja-glownego-urzedu-statystycznego-w-sprawie-skorygowanego-szacunku-pkb-za-2018-rok,9,5.html>.

7. Informacje dotyczące rachunków regionalnych zamieszczono w publikacji „Kompendium wiedzy o rachunkach regionalnych”.

5. Data from regional accounts for the years 2015 and 2016 were changed in relation to those previously published, following revision in annual national accounts. The changes result from guidelines included in the latest edition of the "Manual on Government Deficit and Debt" (MGDD, 2019 edition) concerning the treatment of refundable contributions. Moreover, units were reclassified into the general government sector from the non-financial corporations sector, the financial corporations sector and the non-profit institutions serving households sector, which according to the ESA 2010 meet the criteria for classifying into this sector. Data on income in the households sector were also changed due to inclusion of data on wages and salaries of extraterritorial institutions' employees.

6. Description of introduced in national accounts changes was included in the Statistics Poland news release "Revised estimate of gross domestic product for the year 2018" of 4th October 2019, available at website <https://stat.gov.pl/en/topics/national-accounts/annual-national-accounts/revised-estimate-of-gross-domestic-product-for-the-year-2018,7,5.html>.

7. Information concerning regional accounts are placed in the publication "Kompendium wiedzy o rachunkach regionalnych".

TABL. 1 (89). PRODUKT KRAJOWY BRUTTO (ceny bieżące)

GROSS DOMESTIC PRODUCT (current prices)

WYSZCZEGÓLNIENIE SPECIFICATION		Ogółem Total			Na 1 mieszkańca Per capita		
		w mln zł in PLN millions	Polska = 100 Poland = = 100	województwo = 100 Voivodship = = 100	w zł in PLN	Polska = 100 <sup>a</sup> Poland = = 100 <sup>a</sup>	województwo = 100 <sup>b</sup> Voivodship = = 100 <sup>b</sup>
<b>WOJEWÓDZTWO</b> ....	2015	103714	5,8	100,0	45001	96,1	100,0
<b>VOIVODSHIP</b>	2016	108438	5,8	100,0	46913	96,9	100,0
	<b>2017</b>	<b>115989</b>	<b>5,8</b>	<b>100,0</b>	<b>50001</b>	<b>96,6</b>	<b>100,0</b>
<b>Podregiony</b> <sup>c</sup> : Subregions <sup>c</sup> :							
Chojnicki .....	2015	6657	0,4	6,4	29606	63,2	65,8
	2016	7112	0,4	6,6	31573	65,2	67,3
	<b>2017</b>	<b>7544</b>	<b>0,4</b>	<b>6,5</b>	<b>33413</b>	<b>64,5</b>	<b>66,8</b>
Gdański .....	2015	19402	1,1	18,7	34394	73,5	76,4
	2016	20115	1,1	18,5	35254	72,8	75,1
	<b>2017</b>	<b>21862</b>	<b>1,1</b>	<b>18,8</b>	<b>37826</b>	<b>73,1</b>	<b>75,7</b>
Słupski .....	2015	11762	0,7	11,3	35060	74,9	77,9
	2016	11927	0,6	11,0	35563	73,4	75,8
	<b>2017</b>	<b>13131</b>	<b>0,7</b>	<b>11,3</b>	<b>39148</b>	<b>75,6</b>	<b>78,3</b>
Starogardzki .....	2015	16077	0,9	15,5	37099	79,2	82,4
	2016	16737	0,9	15,4	38666	79,8	82,4
	<b>2017</b>	<b>17225</b>	<b>0,9</b>	<b>14,9</b>	<b>39787</b>	<b>76,8</b>	<b>79,6</b>
Trójmiejski .....	2015	49816	2,8	48,0	66695	142,5	148,2
	2016	52548	2,8	48,5	70306	145,2	149,9
	<b>2017</b>	<b>56227</b>	<b>2,8</b>	<b>48,5</b>	<b>75206</b>	<b>145,3</b>	<b>150,4</b>

ab Relacja do średniej: a – krajowej, b – wojewódzkiej. c Patrz uwagi ogólne, pkt. 2 str. 281.

ab Relation to: a – national average, b – Voivodship average. c See general notes, item 2 on page 281.

TABLE 2 (90). WARTOŚĆ DODANA BRUTTO WEDŁUG RODZAJÓW DZIAŁALNOŚCI (ceny bieżące)  
GROSS VALUE ADDED BY KINDS OF ACTIVITIES (current prices)

WYSZCZEGÓLNIENIE SPECIFICATION		Ogółem Total	Rolnictwo, leśnictwo, łowiectwo i rybactwo Agriculture, forestry and fishing	Przemysł Industry	Budow- nictwo Construc- tion	Handel; naprawa pojazdów samocho- dowych <sup>Δ</sup> ; transport i gospo- darka ma- gazynowa; zakwate- rowanie i gastro- nomia <sup>Δ</sup> ; informacja i komu- nikacja Trade; repair of motor vehicles <sup>Δ</sup> ; transport and storage; accom- modation and catering <sup>Δ</sup> ; informa- tion and communi- cation	Działal- ność finan- sowa i ubezpie- czeniowa; obsługa ryнку nierucho- mości <sup>Δ</sup> Financial and insurance activities; real estate activities	Pozostałe usługi Other services
<b>WOJEWÓDZTWO VOIVODSHIP</b>	2015	92023	1805	24972	8130	26357	8043	22716
	2016	95794	2057	26831	7565	27424	8503	23413
	<b>2017</b>	<b>101863</b>	<b>2594</b>	<b>26964</b>	<b>8288</b>	<b>30212</b>	<b>8435</b>	<b>25371</b>
<b>Podregiony<sup>a</sup>: Subregions<sup>a</sup>:</b>								
Chojnicki .....	2015	5906	328	1512	509	1448	454	1654
	2016	6281	373	1683	578	1532	466	1649
	<b>2017</b>	<b>6625</b>	<b>471</b>	<b>1678</b>	<b>614</b>	<b>1679</b>	<b>466</b>	<b>1717</b>
Gdański .....	2015	17212	477	4583	2161	4983	1286	3723
	2016	17767	543	4763	2027	5223	1335	3875
	<b>2017</b>	<b>19200</b>	<b>685</b>	<b>4920</b>	<b>2202</b>	<b>5971</b>	<b>1352</b>	<b>4069</b>
Słupski .....	2015	10436	462	3325	787	2394	731	2737
	2016	10536	526	3340	735	2423	746	2766
	<b>2017</b>	<b>11532</b>	<b>663</b>	<b>3820</b>	<b>829</b>	<b>2590</b>	<b>751</b>	<b>2878</b>
Starogardzki .....	2015	14263	518	5697	1029	2971	965	3084
	2016	14783	590	6229	937	2862	995	3169
	<b>2017</b>	<b>15127</b>	<b>744</b>	<b>5883</b>	<b>1088</b>	<b>3136</b>	<b>986</b>	<b>3290</b>
Trójmiejski .....	2015	44206	21	9855	3644	14561	4606	11519
	2016	46427	24	10815	3288	15384	4961	11954
	<b>2017</b>	<b>49379</b>	<b>30</b>	<b>10662</b>	<b>3553</b>	<b>16836</b>	<b>4881</b>	<b>13417</b>

a Patrz uwagi ogólne, pkt. 2 str. 281.

a See general notes, item 2 on page 281.



## DZIAŁ XVI PODMIOTY GOSPODARKI NARODOWEJ

### Uwagi ogólne

1. Prezentowane dane dotyczą **podmiotów gospodarki narodowej** zarejestrowanych w rejestrze REGON i obejmują osoby prawne, jednostki organizacyjne niemające osobowości prawnej oraz osoby fizyczne prowadzące działalność gospodarczą, zaklasyfikowane do poszczególnych sekcji PKD 2007 według przeważającego rodzaju działalności.

2. Krajowy rejestr urzędowy podmiotów gospodarki narodowej, zwany dalej rejestrem REGON, jest rejestrem administracyjnym prowadzonym przez Prezesa GUS. Zasady prowadzenia rejestru określają przepisy ustawy z dnia 29 czerwca 1995 r. o statystyce publicznej (tekst jednolity Dz. U. 2019 poz. 649, z późniejszymi zmianami) oraz przepisy rozporządzenia Rady Ministrów z dnia 7 maja 2019 r. (Dz. U. poz. 1110) w sprawie sposobu i metodologii prowadzenia i aktualizacji krajowego rejestru urzędowego podmiotów gospodarki narodowej, wzorów wniosków, ankiet i zaświadczeń.

Podstawową funkcją rejestru REGON jest identyfikowanie podmiotów gospodarki narodowej, co jest realizowane poprzez nadawanie im unikatowych numerów identyfikacyjnych.

Rejestr REGON jest na bieżąco aktualizowany na podstawie danych o podmiotach gospodarki narodowej, przekazywanych drogą elektroniczną z Centralnej Ewidencji i Informacji o Działalności Gospodarczej, Krajowego Rejestru Sądowego, Systemu Informacji Oświatowej oraz Centralnego Rejestru Podmiotów Krajowej Ewidencji Podatników oraz – w przypadku pozostałych podmiotów – na podstawie wniosków zgłaszanych do właściwych urzędów statystycznych. Kompletność i aktualność rejestru uzależniona jest od terminowej realizacji ww. obowiązku.

Ponadto od 2011 r. do aktualizacji rejestru wykorzystywane są informacje z Powszechnego Elektronicznego Systemu Ewidencji Ludności (PESEL) dotyczące zgonów osób fizycznych, które były wpisane do rejestru REGON.

W związku z wprowadzonymi od 1 grudnia 2014 r. zmianami przepisów prawnych regulujących sposób zasilania rejestru REGON informacjami o podmiotach podlegających wpisowi do Krajowego Rejestru Sądowego, istnieje możliwość wystąpienia w rejestrze REGON niewypełnionych pozycji dotyczących przewidywanej liczby pracujących, adresu siedziby/zamieszkania, rodzaju przeważającej działalności oraz formy własności. W związku z powyższym dane naliczone według ww. informacji mogą nie sumować się na liczbę ogółem.

## CHAPTER XVI ENTITIES OF THE NATIONAL ECONOMY

### General notes

1. Presented data concern **entities of the national economy** recorded in the REGON register and include legal persons, organisational units without legal personality and natural persons conducting economic activity, classified into particular NACE Rev. 2 sections according to the predominant kind of activity.

2. The National Official Business Register, hereinafter referred to as REGON, is an administrative register held by the President of Statistics Poland. The rules for running the register are defined by the Law on Official Statistics, dated 29th June 1995 (uniform text Journal of Laws 2019 item 649, with later amendments) and the provisions of the decree of the Council of Ministers dated 7th May 2019 (Journal of Laws item 1110) on the manner and methodology of running and updating the National Official Business Register, application, questionnaire and certificates.

The basic function of the REGON register is identification of entities of the national economy, which is accomplished by assigning unique identification numbers to them.

The REGON register is updated on a current basis with the use of data on entities of the national economy transferred through the electronic system from the Central Registration and Information on Business, the National Court Register, the Educational Information System as well as the Central Business Entity Register of the National Taxpayer Register, and – for the remaining entities – on the basis of applications submitted to the relevant statistical offices. The completeness and correctness of the register is contingent on the timely compliance with the above mentioned obligation.

In addition, since 2011 the register has been updated with information from the Common Electronic System of Population (PESEL) on the deaths of natural persons who were registered in the REGON.

The changes in legislation, introduced on 1st December 2014, regulate the method of supplying for REGON register, with information on entities entered into National Court Register. Due to these changes, REGON register may possibly not contain information about the expected number of employed persons, address of head office/residence, the principal kind of activity and form of ownership. Hence, data calculated according to the aforementioned method may not add up to the correct total.



TABL. 1 (91). **PODMIOTY GOSPODARKI NARODOWEJ<sup>a</sup> W REJESTRZE REGON W 2018 R.**

Stan w dniu 31 grudnia

ENTITIES OF THE NATIONAL ECONOMY<sup>a</sup> IN THE REGON REGISTER IN 2018

As of 31st December

WYSZCZEGÓLNIENIE SPECIFICATION	Ogółem Grand total	Sektor publiczny Public sector	Sektor prywatny Private sector	Z liczby ogółem Of grand total number							osoby fizyczne prowadzące działalność gospodarczą natural persons conducting economic activity			
				osoby prawne i jednostki organizacyjne niemające osobowości prawnej legal persons and organisational entities without legal personality										
				razem total	w tym of which				razem total	w tym z udziałem kapitału zagranicznego of which with foreign capital participation		spółki cywilne civil partnerships	spółdzielnie cooperatives	fundacje, stowarzyszenia i organizacje społeczne foundations, associations and social organisations
					spółki handlowe commercial companies									
<b>WOJEWÓDZTWO VOIVODSHIP</b>	<b>296630</b>	<b>7308</b>	<b>285700</b>	<b>80580</b>	<b>28941</b>	<b>3339</b>	<b>18007</b>	<b>567</b>	<b>8283</b>	<b>216050</b>				
<b>PODREGION CHOJNICKI SUBREGION</b>	<b>20692</b>	<b>703</b>	<b>19886</b>	<b>4552</b>	<b>952</b>	<b>100</b>	<b>895</b>	<b>73</b>	<b>706</b>	<b>16140</b>				
POWIATY: POWIATS:														
<b>Chojnicki .....</b>	<b>9044</b>	<b>217</b>	<b>8780</b>	<b>1878</b>	<b>481</b>	<b>49</b>	<b>359</b>	<b>29</b>	<b>308</b>	<b>7166</b>				
Gmina miejska: Urban gmina:														
Chojnice .....	4067	91	3950	1031	276	26	224	8	125	3036				
Gminy miejsko-wiejskie: Urban-rural gminas:														
Brusy .....	1240	28	1209	166	30	5	25	4	44	1074				
w tym miasto .....	586	15	569	88	21	3	18	3	17	498				
of which city														
Czersk .....	1987	73	1910	324	72	10	52	10	53	1663				
w tym miasto .....	955	54	899	201	41	5	38	8	20	754				
of which city														
Gminy wiejskie: Rural gminas:														
Chojnice .....	1594	16	1564	319	97	8	49	7	78	1275				
Konarzyny .....	156	9	147	38	6	-	9	-	8	118				
<b>Człuchowski .....</b>	<b>5234</b>	<b>264</b>	<b>4949</b>	<b>1426</b>	<b>204</b>	<b>33</b>	<b>318</b>	<b>24</b>	<b>171</b>	<b>3808</b>				
Gmina miejska: Urban gmina:														
Człuchów .....	2104	80	2021	562	79	10	160	5	55	1542				
Gminy miejsko-wiejskie: Urban-rural gminas:														
Czarne .....	645	80	562	242	17	-	33	5	23	403				
w tym miasto .....	497	75	419	199	7	-	27	3	13	298				
of which city														
Debrzno .....	719	42	671	214	24	4	35	5	27	505				
w tym miasto .....	485	37	448	157	11	3	28	5	15	328				
of which city														
Gminy wiejskie: Rural gminas:														
Człuchów .....	801	21	777	155	39	4	35	2	25	646				
Koczala .....	237	11	226	66	4	1	23	2	10	171				
Przechlewo .....	461	14	445	106	19	7	16	1	21	355				
Rzeczenica .....	267	16	247	81	22	7	16	4	10	186				

a Bez osób prowadzących gospodarstwa indywidualne w rolnictwie.

a Excluding persons tending private farms in agriculture.

TABL. 1 (91). PODMIOTY GOSPODARKI NARODOWEJ <sup>a</sup> W REJESTRZE REGON W 2018 R. (cd.)

Stan w dniu 31 grudnia

ENTITIES OF THE NATIONAL ECONOMY <sup>a</sup> IN THE REGON REGISTER IN 2018 (cont.)

As of 31st December

WYSZCZEGÓLNIENIE SPECIFICATION	Ogółem Grand total	Sektor publiczny Public sector	Sektor prywatny Private sector	Z liczby ogółem Of grand total number						
				osoby prawne i jednostki organizacyjne niemające osobowości prawnej legal persons and organisational entities without legal personality						osoby fizyczne prowadzące działalność gospodarczą natural persons conducting economic activity
				razem total	w tym of which					
					razem total	spółki handlowe commercial companies	spółki cywilne civil partnerships	spółdzielnie cooperatives	fundacje, stowarzyszenia i organizacje społeczne foundations, associations and social organisations	
				razem total	w tym z udziałem kapitału zagranicznego of which with foreign capital participation					
<b>PODREGION CHOJNICKI (dok.):</b>										
<b>SUBREGION (cont.):</b>										
<b>POWIATY (dok.):</b>										
<b>POWIATS (cont.):</b>										
<b>Kościerski .....</b>	<b>6414</b>	<b>222</b>	<b>6157</b>	<b>1248</b>	<b>267</b>	<b>18</b>	<b>218</b>	<b>20</b>	<b>227</b>	<b>5166</b>
Gmina miejska:										
Urban gmina:										
Kościerzyna .....	2629	86	2522	599	139	11	126	9	83	2030
Gminy wiejskie:										
Rural gminas:										
Dziemiany .....	310	11	298	57	6	3	12	2	13	253
Karsin .....	455	19	436	78	14	2	8	1	20	377
Kościerzyna .....	1382	39	1338	213	59	-	29	1	49	1169
Liniewo .....	336	17	317	76	13	1	13	3	16	260
Lipusz .....	301	14	284	56	11	-	5	1	14	245
Nowa Karczma .....	532	19	512	96	15	1	12	2	18	436
Stara Kiszewa .....	469	17	450	73	10	-	13	1	14	396
<b>PODREGION GDAŃSKI</b>	<b>71868</b>	<b>1171</b>	<b>70209</b>	<b>14320</b>	<b>4936</b>	<b>427</b>	<b>3682</b>	<b>105</b>	<b>1703</b>	<b>57548</b>
<b>SUBREGION</b>										
<b>POWIATY: POWIATS:</b>										
<b>Gdański .....</b>	<b>15256</b>	<b>177</b>	<b>14884</b>	<b>3632</b>	<b>1489</b>	<b>138</b>	<b>799</b>	<b>28</b>	<b>328</b>	<b>11624</b>
Gmina miejska:										
Urban gmina:										
Pruszcz Gdański .....	4487	60	4352	1322	584	59	326	5	82	3165
Gminy wiejskie:										
Rural gminas:										
Cedry Wielkie .....	592	13	570	147	54	6	32	2	21	445
Kolbudy .....	2619	21	2565	632	266	17	92	7	65	1987
Pruszcz Gdański .....	4577	36	4482	1008	425	48	226	5	76	3569
Przywidz .....	571	12	554	96	28	1	21	1	21	475
Pszczółki .....	1096	9	1080	183	64	3	58	1	18	913
Suchy Dąb .....	403	10	390	79	15	-	15	1	16	324
Trąbki Wielkie .....	911	16	891	165	53	4	29	6	29	746
<b>Kartuski .....</b>	<b>14949</b>	<b>268</b>	<b>14590</b>	<b>2921</b>	<b>1226</b>	<b>82</b>	<b>652</b>	<b>24</b>	<b>414</b>	<b>12028</b>
Gminy miejsko-wiejskie:										
Urban-rural gminas:										
Kartuszy .....	3759	97	3638	894	328	23	213	11	119	2865
w tym miasto .....	1820	77	1733	590	195	13	140	10	67	1230
of which city										
Żukowo .....	5317	32	5247	1089	545	36	276	4	125	4228
w tym miasto .....	959	20	934	268	85	7	99	3	36	691
of which city										

a Bez osób prowadzących gospodarstwa indywidualne w rolnictwie.

a Excluding persons tending private farms in agriculture.

TABL. 1 (91). **PODMIOTY GOSPODARKI NARODOWEJ<sup>a</sup> W REJESTRZE REGON W 2018 R. (cd.)**

Stan w dniu 31 grudnia

ENTITIES OF THE NATIONAL ECONOMY<sup>a</sup> IN THE REGON REGISTER IN 2018 (cont.)

As of 31st December

WYSZCZEGÓLNIENIE SPECIFICATION	Ogółem Grand total	Sektor publiczny Public sector	Sektor prywatny Private sector	Z liczby ogółem Of grand total number						osoby fizyczne prowadzące działalność gospodarczą natural persons conducting economic activity				
				osoby prawne i jednostki organizacyjne niemające osobowości prawnej legal persons and organisational entities without legal personality										
				razem total	w tym of which				razem total		w tym z udziałem kapitału zagranicznego of which with foreign capital participation	spółki cywilne civil partnerships	spółdzielnie cooperatives	fundacje, stowarzyszenia i organizacje społeczne foundations, associations and social organisations
					spółki handlowe commercial companies									
<b>PODREGION GDAŃSKI (cd.):</b>														
<b>SUBREGION (cont.):</b>														
<b>POWIATY (cd.):</b>														
<b>POWIATY (cont.):</b>														
<b>Kartuski (dok.) (cont.):</b>														
Gminy wiejskie:														
Rural gminas:														
Chmielno .....	771	16	750	110	43	1	11	2	25	661				
Przodkowo .....	991	21	964	183	92	9	32	2	23	808				
Sierakowice .....	1802	33	1762	248	109	7	44	3	28	1554				
Somonino .....	924	24	897	146	49	3	25	-	30	778				
Stężycza .....	967	30	930	180	46	3	36	1	47	787				
Sulęczyno .....	418	15	402	71	14	-	15	1	17	347				
<b>Nowodworski .....</b>	<b>4309</b>	<b>110</b>	<b>4170</b>	<b>777</b>	<b>152</b>	<b>10</b>	<b>193</b>	<b>13</b>	<b>140</b>	<b>3532</b>				
Gmina miejska:														
Urban gmina:														
Krynica Morska .....	463	6	453	79	17	2	31	1	10	384				
Gmina miejsko-wiejska:														
Urban-rural gmina:														
Nowy Dwór Gdański	1686	70	1606	357	60	3	79	4	65	1329				
w tym miasto .....	1107	48	1056	252	42	1	63	4	42	855				
of which city														
Gminy wiejskie:														
Rural gminas:														
Ostaszewo .....	274	9	261	65	19	-	7	-	12	209				
Stegna .....	1349	17	1327	192	45	5	52	7	42	1157				
Szutowo .....	537	8	523	84	11	-	24	1	11	453				
<b>Pucki .....</b>	<b>12920</b>	<b>239</b>	<b>12620</b>	<b>2326</b>	<b>610</b>	<b>53</b>	<b>710</b>	<b>16</b>	<b>300</b>	<b>10594</b>				
Gminy miejskie:														
Urban gminas:														
Hel .....	628	56	571	149	13	-	41	1	16	479				
Puck .....	1457	67	1380	458	86	8	121	6	73	999				
Gminy miejsko-wiejskie:														
Urban-rural gminas:														
Jastarnia .....	1107	14	1091	163	15	1	77	1	11	944				
w tym miasto .....	804	8	794	102	11	-	54	-	9	702				
of which city														
Władysławowo .....	3953	26	3912	566	130	5	253	3	66	3387				
w tym miasto .....	2417	20	2390	351	85	5	154	3	44	2066				
of which city														

a Bez osób prowadzących gospodarstwa indywidualne w rolnictwie.

a Excluding persons tending private farms in agriculture.

TABL. 1 (91). PODMIOTY GOSPODARKI NARODOWEJ<sup>a</sup> W REJESTRZE REGON W 2018 R. (cd.)

Stan w dniu 31 grudnia

ENTITIES OF THE NATIONAL ECONOMY<sup>a</sup> IN THE REGON REGISTER IN 2018 (cont.)

As of 31st December

WYSZCZEGÓLNIENIE SPECIFICATION	Ogółem Grand total	Sektor publiczny Public sector	Sektor prywatny Private sector	Z liczby ogółem Of grand total number							osoby fizyczne prowadzące działalność gospodarczą natural persons conducting economic activity
				osoby prawne i jednostki organizacyjne niemające osobowości prawnej legal persons and organisational entities without legal personality							
				razem total	w tym of which						
					razem total	spółki handlowe commercial companies	spółki cywilne civil partnerships	spółdzielnie cooperatives	fundacje, stowarzyszenia i organizacje społeczne foundations, associations and social organisations		
<b>PODREGION GDAŃSKI (dok.):</b>											
<b>SUBREGION (cont.):</b>											
<b>POWIATY (dok.):</b>											
<b>POWIATS (cont.):</b>											
<b>Pucki (dok.) (cont.):</b>											
Gminy wiejskie:											
Rural gminas:											
Kosakowo .....	2346	14	2318	409	187	14	101	-	36	1937	
Krokowa .....	1087	33	1048	238	68	10	42	3	45	849	
Puck .....	2342	29	2300	343	111	15	75	2	53	1999	
<b>Wejherowski .....</b>	<b>24434</b>	<b>377</b>	<b>23945</b>	<b>4664</b>	<b>1459</b>	<b>144</b>	<b>1328</b>	<b>24</b>	<b>521</b>	<b>19770</b>	
Gminy miejskie:											
Urban gminas:											
Reda .....	3222	22	3188	533	189	17	139	3	49	2689	
Rumia .....	6285	67	6190	1216	386	43	396	7	107	5069	
Wejherowo .....	5902	180	5691	1504	404	30	436	8	151	4398	
Gminy wiejskie:											
Rural gminas:											
Choczewo .....	520	14	503	99	13	4	16	1	27	421	
Gniewino .....	526	17	508	129	25	6	19	1	28	397	
Linia .....	464	13	450	62	13	-	11	-	14	402	
Luzino .....	1526	15	1502	204	68	5	52	-	29	1322	
Łęczycze .....	941	20	915	152	42	6	37	1	21	789	
Szemud .....	2089	20	2058	349	157	20	100	2	41	1740	
Wejherowo .....	2959	9	2940	416	162	13	122	1	54	2543	
<b>PODREGION SŁUPSKI</b>	<b>37768</b>	<b>1466</b>	<b>36093</b>	<b>9985</b>	<b>1933</b>	<b>296</b>	<b>2854</b>	<b>103</b>	<b>1209</b>	<b>27783</b>	
<b>SUBREGION</b>											
<b>POWIATY: POWIATS:</b>											
<b>Bytowski .....</b>	<b>6904</b>	<b>192</b>	<b>6694</b>	<b>1617</b>	<b>287</b>	<b>31</b>	<b>309</b>	<b>19</b>	<b>311</b>	<b>5287</b>	
Gminy miejsko-wiejskie:											
Urban-rural gminas:											
Bytów .....	2609	64	2539	701	115	12	146	7	90	1908	
w tym miasto .....	1849	60	1784	596	89	9	119	6	72	1253	
of which city											
Miastko .....	1824	46	1772	412	79	7	89	4	61	1412	
w tym miasto .....	1129	28	1096	273	52	3	59	4	35	856	
of which city											

a Bez osób prowadzących gospodarstwa indywidualne w rolnictwie.

a Excluding persons tending private farms in agriculture.

TABL. 1 (91). **PODMIOTY GOSPODARKI NARODOWEJ<sup>a</sup> W REJESTRZE REGON W 2018 R. (cd.)**

Stan w dniu 31 grudnia

ENTITIES OF THE NATIONAL ECONOMY<sup>a</sup> IN THE REGON REGISTER IN 2018 (cont.)

As of 31st December

WYSZCZEGÓLNIENIE SPECIFICATION	Ogółem Grand total	Sektor publiczny Public sector	Sektor prywatny Private sector	Z liczby ogółem Of grand total number							osoby fizyczne prowadzące działalność gospodarczą natural persons conducting economic activity							
				osoby prawne i jednostki organizacyjne niemające osobowości prawnej legal persons and organisational entities without legal personality						razem total		w tym z udziałem kapitału zagranicznego of which with foreign capital participation	spółki cywilne civil partnerships	spółdzielnie cooperatives	fundacje, stowarzyszenia i organizacje społeczne foundations, associations and social organisations			
				w tym of which				razem total	w tym z udziałem kapitału zagranicznego of which with foreign capital participation							spółki cywilne civil partnerships	spółdzielnie cooperatives	fundacje, stowarzyszenia i organizacje społeczne foundations, associations and social organisations
				razem total	spółki handlowe commercial companies	spółki cywilne civil partnerships	spółdzielnie cooperatives											
<b>PODREGION SŁUPSKI (cd.):</b>																		
<b>SUBREGION (cont.):</b>																		
<b>POWIATY (cd.):</b>																		
<b>POWIATY (cont.):</b>																		
<b>Bytowski (dok.) (cont.):</b>																		
Gminy wiejskie:																		
Rural gminas:																		
Borzytuchom .....	244	9	235	49	13	2	6	1	14	195								
Czarna Dąbrówka .....	427	10	417	92	13	2	16	3	31	335								
Kończygłowy .....	294	9	285	57	6	-	8	2	22	237								
Lipnica .....	369	17	351	74	14	-	11	-	20	295								
Parchowo .....	261	8	250	62	13	2	11	-	21	199								
Studzienie .....	290	8	281	60	16	-	9	-	17	230								
Trzebielino .....	294	11	283	45	12	3	7	1	9	249								
Tuchomie .....	292	10	281	65	6	3	6	1	26	227								
<b>Lęborski .....</b>	<b>8607</b>	<b>346</b>	<b>8231</b>	<b>2017</b>	<b>317</b>	<b>61</b>	<b>627</b>	<b>24</b>	<b>205</b>	<b>6590</b>								
Gminy miejskie:																		
Urban gminas:																		
Lębork .....	4627	278	4337	1324	186	34	400	10	104	3303								
Łeba .....	1288	8	1273	248	38	4	124	4	25	1040								
Gminy wiejskie:																		
Rural gminas:																		
Cewice .....	593	17	574	119	18	2	24	2	22	474								
Nowa Wieś Lęborska .....	1375	30	1339	233	53	16	62	7	32	1142								
Wicko .....	724	13	708	93	22	5	17	1	22	631								
<b>Słupski .....</b>	<b>9698</b>	<b>260</b>	<b>9372</b>	<b>2395</b>	<b>521</b>	<b>110</b>	<b>692</b>	<b>30</b>	<b>342</b>	<b>7303</b>								
Gmina miejska:																		
Urban gmina:																		
Ustka .....	2142	75	2055	616	94	11	232	10	54	1526								
Gmina miejsko-wiejska:																		
Urban-rural gmina:																		
Kępice .....	758	39	715	199	23	6	36	5	25	559								
w tym miasto .....	317	19	296	88	10	2	16	5	10	229								
of which city																		
Gminy wiejskie:																		
Rural gminas:																		
Damnica .....	359	19	339	88	19	8	13	2	18	271								
Dębница Kaszubska .....	767	20	742	192	22	6	54	1	46	575								
Główczyce .....	631	22	603	150	44	9	25	3	20	481								
Kobylnica .....	1524	13	1498	363	108	16	126	2	49	1161								
Potęgowo .....	460	11	445	108	37	14	24	3	21	352								

a Bez osób prowadzących gospodarstwa indywidualne w rolnictwie.

a Excluding persons tending private farms in agriculture.

TABL. 1 (91). PODMIOTY GOSPODARKI NARODOWEJ <sup>a</sup> W REJESTRZE REGON W 2018 R. (cd.)

Stan w dniu 31 grudnia

ENTITIES OF THE NATIONAL ECONOMY <sup>a</sup> IN THE REGON REGISTER IN 2018 (cont.)

As of 31st December

WYSZCZEGÓLNIENIE SPECIFICATION	Ogółem Grand total	Sektor publiczny Public sector	Sektor prywatny Private sector	Z liczby ogółem Of grand total number							osoby fizyczne prowadzące działalność gospodarczą natural persons conducting economic activity
				osoby prawne i jednostki organizacyjne niemające osobowości prawnej legal persons and organisational entities without legal personality							
				razem total	w tym of which						
					razem total	w tym z udziałem kapitału zagranicznego of which with foreign capital participation	spółki cywilne civil partnerships	spółdzielnie cooperatives	fundacje, stowarzyszenia i organizacje społeczne foundations, associations and social organisations		
<b>PODREGION SŁUPSKI (dok.):</b>											
<b>SUBREGION (cont.):</b>											
<b>POWIATY (dok.):</b>											
<b>POWIATS (cont.):</b>											
<b>Słupski (dok.) (cont.):</b>											
Gminy wiejskie (dok.):											
Rural gminas (cont.):											
Słupsk .....	1805	35	1759	380	115	30	79	3	53	1425	
Smółdzino .....	274	12	259	75	11	1	19	1	18	199	
Ustka .....	978	14	957	224	48	9	84	-	38	754	
<b>MIASTO NA PRAWACH POWIATU:</b>											
<b>CITY WITH POWIAT STATUS:</b>											
<b>Słupsk .....</b>	<b>12559</b>	<b>668</b>	<b>11796</b>	<b>3956</b>	<b>808</b>	<b>94</b>	<b>1226</b>	<b>30</b>	<b>351</b>	<b>8603</b>	
<b>PODREGION STAROGARDZKI .....</b>	<b>40653</b>	<b>1562</b>	<b>38880</b>	<b>10049</b>	<b>2109</b>	<b>229</b>	<b>2152</b>	<b>118</b>	<b>1284</b>	<b>30604</b>	
<b>SUBREGION</b>											
<b>POWIATY: POWIATS:</b>											
<b>Kwidziński .....</b>	<b>8127</b>	<b>290</b>	<b>7785</b>	<b>2289</b>	<b>485</b>	<b>42</b>	<b>461</b>	<b>26</b>	<b>277</b>	<b>5838</b>	
Gmina miejska:											
Urban gmina:											
Kwidzyn .....	4566	180	4358	1502	353	32	313	13	147	3064	
Gmina miejsko-wiejska:											
Urban-rural gmina:											
Prabuty .....	1105	58	1041	303	35	2	48	8	26	802	
w tym miasto .....	843	54	788	256	24	2	42	7	15	587	
of which city											
Gminy wiejskie:											
Rural gminas:											
Gardeja .....	545	17	528	84	8	2	16	2	25	461	
Kwidzyn .....	1086	14	1058	240	71	5	56	-	38	846	
Ryjewo .....	492	14	476	99	8	-	14	1	27	393	
Sadlinki .....	333	7	324	61	10	1	14	2	14	272	
<b>Malborski .....</b>	<b>6411</b>	<b>360</b>	<b>6014</b>	<b>1797</b>	<b>283</b>	<b>40</b>	<b>433</b>	<b>14</b>	<b>185</b>	<b>4614</b>	
Gmina miejska:											
Urban gmina:											
Malbork .....	4460	263	4169	1280	198	25	347	5	120	3180	
Gmina miejsko-wiejska:											
Urban-rural gmina:											
Nowy Staw .....	578	60	515	218	22	7	22	3	18	360	
w tym miasto .....	403	59	343	185	9	-	17	3	12	218	
of which city											

a Bez osób prowadzących gospodarstwa indywidualne w rolnictwie.

a Excluding persons tending private farms in agriculture.

TABL. 1 (91). PODMIOTY GOSPODARKI NARODOWEJ<sup>a</sup> W REJESTRZE REGON W 2018 R. (cd.)

Stan w dniu 31 grudnia

ENTITIES OF THE NATIONAL ECONOMY<sup>a</sup> IN THE REGON REGISTER IN 2018 (cont.)

As of 31st December

WYSZCZEGÓLNIENIE SPECIFICATION	Ogółem Grand total	Sektor publiczny Public sector	Sektor prywatny Private sector	Z liczby ogółem Of grand total number							osoby fizyczne prowadzące działalność gospodarczą natural persons conducting economic activity
				osoby prawne i jednostki organizacyjne niemające osobowości prawnej legal persons and organisational entities without legal personality							
				razem total	w tym of which						
					spółki handlowe commercial companies		spółki cywilne civil partnerships	spółdzielnie cooperatives	fundacje, stowarzyszenia i organizacje społeczne foundations, associations and social organisations		
razem total	w tym z udziałem kapitału zagranicznego of which with foreign capital participation										
<b>PODREGION STAROGARDZKI (cd.):</b>											
<b>SUBREGION (cont.):</b>											
<b>POWIATY (cd.):</b>											
<b>POWIAT (cont.):</b>											
<b>Malborski (dok.) (cont.):</b>											
Gminy wiejskie:											
Rural gminas:											
Lichnowy .....	283	11	272	65	15	3	10	2	15	218	
Malbork .....	464	4	458	88	20	1	31	1	9	376	
Miłoradz .....	265	11	252	59	8	-	5	1	11	206	
Stare Pole .....	361	11	348	87	20	4	18	2	12	274	
<b>Starogardzki .....</b>	<b>11937</b>	<b>357</b>	<b>11527</b>	<b>2356</b>	<b>544</b>	<b>42</b>	<b>551</b>	<b>25</b>	<b>356</b>	<b>9581</b>	
Gminy miejskie:											
Urban gminas:											
Skórcz .....	355	26	327	98	27	1	16	2	12	257	
Starogard Gdański ....	5291	136	5134	1069	255	25	316	7	128	4222	
Gminy miejsko-wiejskie:											
Urban-rural gminas:											
Czarna Woda .....	264	15	248	72	6	1	12	1	13	192	
w tym miasto .....	243	15	227	71	6	1	12	1	12	172	
of which city											
Skarszewy .....	1255	63	1181	281	74	2	44	5	46	974	
w tym miasto .....	685	46	633	176	47	1	32	4	16	509	
of which city											
Gminy wiejskie:											
Rural gminas:											
Bobowo .....	235	7	227	37	5	-	6	-	7	198	
Kaliska .....	436	10	425	68	13	2	9	2	16	368	
Lubichowo .....	475	14	460	77	8	-	13	2	17	398	
Osieczna .....	185	11	173	45	3	2	8	-	14	140	
Osiek .....	209	7	199	46	8	2	4	1	14	163	
Skórcz .....	266	8	255	57	12	-	9	1	10	209	
Smętowo Graniczne	328	13	315	69	11	-	6	1	15	259	
Starogard Gdański ....	1561	26	1532	243	70	5	58	2	36	1318	
Zblewo .....	1077	21	1051	194	52	2	50	1	28	883	
<b>Sztumski .....</b>	<b>3404</b>	<b>175</b>	<b>3205</b>	<b>978</b>	<b>163</b>	<b>22</b>	<b>154</b>	<b>20</b>	<b>157</b>	<b>2426</b>	
Gminy miejsko-wiejskie:											
Urban-rural gminas:											
Dzierżoń .....	929	50	871	297	54	4	34	2	47	632	
w tym miasto .....	595	42	549	206	38	2	26	2	28	389	
of which city											
Sztum .....	1689	84	1597	477	75	8	88	14	77	1212	
w tym miasto .....	1031	62	966	306	40	1	59	10	41	725	
of which city											

a Bez osób prowadzących gospodarstwa indywidualne w rolnictwie.

a Excluding persons tending private farms in agriculture.

TABL. 1 (91). PODMIOTY GOSPODARKI NARODOWEJ <sup>a</sup> W REJESTRZE REGON W 2018 R. (dok.)

Stan w dniu 31 grudnia

ENTITIES OF THE NATIONAL ECONOMY <sup>a</sup> IN THE REGON REGISTER IN 2018 (cont.)

As of 31st December

WYSZCZEGÓLNIENIE SPECIFICATION	Ogółem Grand total	Sektor publiczny Public sector	Sektor prywatny Private sector	Z liczby ogółem Of grand total number							osoby fizyczne prowadzące działalność gospodarczą natural persons conducting economic activity
				osoby prawne i jednostki organizacyjne niemające osobowości prawnej legal persons and organisational entities without legal personality							
				razem total	w tym of which						
					spółki handlowe commercial companies		spółki cywilne civil partnerships	spółdzielnie cooperatives	fundacje, stowarzyszenia i organizacje społeczne foundations, associations and social organisations		
razem total	w tym z udziałem kapitału zagranicznego of which with foreign capital participation										
<b>PODREGION STAROGARDZKI (dok.):</b>											
<b>SUBREGION (cont.):</b>											
<b>POWIATY (dok.):</b>											
<b>POWIATS (cont.):</b>											
<b>Sztumski (dok.) (cont.):</b>											
Gminy wiejskie:											
Rural gminas:											
Mikołajki Pomorskie	192	11	180	49	9	5	4	2	10	143	
Stary Dzierżoń .....	237	13	221	59	8	-	16	-	11	178	
Stary Targ .....	357	17	336	96	17	5	12	2	12	261	
<b>Tczewski .....</b>	<b>10774</b>	<b>380</b>	<b>10349</b>	<b>2629</b>	<b>634</b>	<b>83</b>	<b>553</b>	<b>33</b>	<b>309</b>	<b>8145</b>	
Gmina miejska:											
Urban gmina:											
Tczew .....	5840	209	5609	1567	397	47	366	18	147	4273	
Gminy miejsko-wiejskie:											
Urban-rural gminas:											
Gniew .....	1246	51	1194	306	47	10	50	4	51	940	
w tym miasto .....	612	41	570	196	26	6	33	3	27	416	
of which city											
Pelplin .....	1406	70	1328	336	67	6	57	6	47	1070	
w tym miasto .....	758	53	702	213	30	3	43	1	23	545	
of which city											
Gminy wiejskie:											
Rural gminas:											
Morzyszczyn .....	251	9	240	69	22	10	3	-	12	182	
Subkowy .....	471	14	454	88	21	-	14	2	19	383	
Tczew .....	1560	27	1524	263	80	10	63	3	33	1297	
<b>PODREGION TRÓJMIEJSKI .....</b>	<b>125649</b>	<b>2406</b>	<b>120632</b>	<b>41674</b>	<b>19011</b>	<b>2287</b>	<b>8424</b>	<b>168</b>	<b>3381</b>	<b>83975</b>	
<b>SUBREGION</b>											
<b>MIASTA NA PRAWACH POWIATU:</b>											
<b>CITIES WITH POWIAT STATUS:</b>											
Gdańsk .....	77037	1746	73436	25149	10879	1279	5005	91	2040	51888	
Gdynia .....	39998	413	38931	12596	6431	772	2774	58	1009	27402	
Sopot .....	8614	247	8265	3929	1701	236	645	19	332	4685	

a Bez osób prowadzących gospodarstwa indywidualne w rolnictwie.

a Excluding persons tending private farms in agriculture.



TABL. 2 (92). **PODMIOTY GOSPODARKI NARODOWEJ<sup>a</sup> W REJESTRZE REGON WEDŁUG WYBRANYCH SEKCJI W 2018 R.**

Stan w dniu 31 grudnia

ENTITIES OF THE NATIONAL ECONOMY<sup>a</sup> IN THE REGON REGISTER BY SELECTED SECTIONS IN 2018

As of 31st December

WYSZCZEGÓLNIENIE SPECIFICATION	Ogółem Grand total	W tym Of which									
		rolnictwo, leśnictwo, łowiectwo i rybactwo agriculture, forestry and fishing	przemysł industry		budownictwo con- struc- tion	handel; napra- wa pojazdów samo- chodowych <sup>Δ</sup> trade; repair of motor ve- hicles <sup>Δ</sup>	trans- port i go- spodarka maga- zynowa trans- porta- tion and storage	zakwa- terowa- nie i ga- stronomia <sup>Δ</sup> accom- moda- tion and cater- ing <sup>Δ</sup>	infor- macja i komu- nika- cja infor- mation and com- muni- cation	ob- sługa rynk nieru- chomo- ści <sup>Δ</sup> real estate acti- vities	dzia- łalność profes- jonal- na, nau- kowa i techn- iczna profes- sional, scien- tific and techni- cal acti- vities
			razem total	w tym prze- twór- stwo prze- mysło- we of which manu- fac- turing							
<b>WOJEWÓDZTWO VOIVODSHIP</b>	<b>296630</b>	<b>4133</b>	<b>31663</b>	<b>29931</b>	<b>39499</b>	<b>54885</b>	<b>19333</b>	<b>15958</b>	<b>10255</b>	<b>22516</b>	<b>29984</b>
<b>PODREGION CHOJNICKI SUBREGION</b>	<b>20692</b>	<b>659</b>	<b>2274</b>	<b>2151</b>	<b>3864</b>	<b>4320</b>	<b>1366</b>	<b>583</b>	<b>307</b>	<b>1082</b>	<b>1320</b>
POWIATY: POWIATS:											
<b>Chojnicki .....</b>	<b>9044</b>	<b>266</b>	<b>1063</b>	<b>1021</b>	<b>1577</b>	<b>2038</b>	<b>524</b>	<b>257</b>	<b>153</b>	<b>441</b>	<b>649</b>
Gmina miejska: Urban gmina:											
Chojnice .....	4067	16	390	371	547	973	242	81	92	290	371
Gminy miejsko-wiejskie: Urban-rural gminas:											
Brusy .....	1240	106	189	183	302	238	66	35	17	9	52
w tym miasto .....	586	15	78	75	119	151	37	15	15	6	31
of which city											
Czersk .....	1987	67	296	287	403	504	106	58	24	82	97
w tym miasto .....	955	8	124	121	152	279	59	18	15	66	55
of which city											
Gminy wiejskie: Rural gminas:											
Chojnice .....	1594	64	175	168	294	286	103	77	20	59	122
Konarzyny .....	156	13	13	12	31	37	7	6	-	1	7
<b>Człuchowski .....</b>	<b>5234</b>	<b>268</b>	<b>477</b>	<b>432</b>	<b>763</b>	<b>1168</b>	<b>323</b>	<b>120</b>	<b>62</b>	<b>439</b>	<b>310</b>
Gmina miejska: Urban gmina:											
Człuchów .....	2104	25	148	144	261	526	135	65	33	162	160
Gminy miejsko-wiejskie: Urban-rural gminas:											
Czarne .....	645	36	61	48	72	148	33	5	4	127	25
w tym miasto .....	497	11	49	37	48	118	19	5	4	115	18
of which city											
Debrzno .....	719	35	65	55	128	160	29	15	8	84	26
w tym miasto .....	485	5	33	32	78	114	19	11	8	76	18
of which city											
Gminy wiejskie: Rural gminas:											
Człuchów .....	801	56	94	85	155	167	59	6	8	21	54
Koczala .....	237	47	28	27	38	34	18	4	3	16	6
Przechlewo .....	461	34	44	40	74	84	31	14	4	27	28
Rzeczenica .....	267	35	37	33	35	49	18	11	2	2	11
<b>Kościerski .....</b>	<b>6414</b>	<b>125</b>	<b>734</b>	<b>698</b>	<b>1524</b>	<b>1114</b>	<b>519</b>	<b>206</b>	<b>92</b>	<b>202</b>	<b>361</b>
Gmina miejska: Urban gmina:											
Kościerzyna .....	2629	13	217	205	475	521	212	65	45	153	210
Gminy wiejskie: Rural gminas:											
Dziemiany .....	310	8	46	45	91	40	23	14	7	8	10
Karsin .....	455	21	66	62	108	72	30	34	6	5	13

a Bez osób prowadzących gospodarstwa indywidualne w rolnictwie.

a Excluding persons tending private farms in agriculture.

TABL. 2 (92). PODMIOTY GOSPODARKI NARODOWEJ <sup>a</sup> W REJESTRZE REGON WEDŁUG WYBRANYCH SEKCJI W 2018 R. (cd.)

Stan w dniu 31 grudnia

ENTITIES OF THE NATIONAL ECONOMY <sup>a</sup> IN THE REGON REGISTER BY SELECTED SECTIONS IN 2018 (cont.)

As of 31st December

WYSZCZEGÓLNIENIE SPECIFICATION	Ogółem Grand total	W tym Of which									
		rolnictwo, leśnictwo, łowiectwo i rybactwo agriculture, forestry and fishing	przemysł industry		budownictwo con- struction	handel; naprawa pojazdów samochodowych <sup>Δ</sup> ; trade; repair of motor vehicles <sup>Δ</sup>	transport i gospodarka magazynowa transportation and storage	zakwaterowanie i gastronomia <sup>Δ</sup> accommodation and catering <sup>Δ</sup>	informacja i komunikacja information and communication	obsługa rynku nieruchomości <sup>Δ</sup> real estate activities	działalność profesjonalna, naukowa i techniczna professional, scientific and technical activities
			razem total	w tym przetwórstwo przemysłowe of which manufacturing							
<b>PODREGION CHOJNICKI (dok.):</b>											
<b>SUBREGION (cont.):</b>											
<b>POWIATY (dok.):</b>											
<b>POWIATS (cont.):</b>											
<b>Kościerski (dok.) (cont.):</b>											
Gminy wiejskie:											
Rural gminas:											
Kościerzyna .....	1382	26	185	173	377	203	145	46	10	15	70
Liniewo .....	336	15	64	62	81	61	20	5	5	9	6
Lipusz .....	301	10	29	28	85	45	35	9	4	3	17
Nowa Karczma .....	532	14	70	68	170	87	28	12	8	6	19
Stara Kiszewa .....	469	18	57	55	137	85	26	21	7	3	16
<b>PODREGION GDAŃSKI</b>	<b>71868</b>	<b>1145</b>	<b>9433</b>	<b>9006</b>	<b>12409</b>	<b>12760</b>	<b>4462</b>	<b>7011</b>	<b>1728</b>	<b>2929</b>	<b>5493</b>
<b>SUBREGION</b>											
<b>POWIATY: POWIATS:</b>											
<b>Gdański .....</b>	<b>15256</b>	<b>146</b>	<b>2164</b>	<b>2074</b>	<b>2232</b>	<b>2823</b>	<b>1331</b>	<b>356</b>	<b>471</b>	<b>884</b>	<b>1502</b>
Gmina miejska:											
Urban gmina:											
Pruszcz Gdański .....	4487	13	567	547	592	922	400	97	131	323	452
Gminy wiejskie:											
Rural gminas:											
Cedry Wielkie .....	592	22	103	99	95	112	64	18	8	15	27
Kolbudy .....	2619	15	340	319	329	407	172	77	106	218	330
Pruszcz Gdański .....	4577	31	602	576	609	863	451	110	160	269	500
Przywidz .....	571	25	106	102	120	104	38	21	6	6	34
Pszczółki .....	1096	3	200	196	214	179	98	12	40	25	95
Suchy Dąb .....	403	8	106	102	60	71	36	4	2	6	11
Trąbki Wielkie .....	911	29	140	133	213	165	72	17	18	22	53
<b>Kartuski .....</b>	<b>14949</b>	<b>363</b>	<b>1982</b>	<b>1846</b>	<b>3648</b>	<b>2757</b>	<b>846</b>	<b>416</b>	<b>342</b>	<b>318</b>	<b>1163</b>
Gminy miejsko-wiejskie:											
Urban-rural gminas:											
Kartuzy .....	3759	102	407	391	912	734	168	91	82	134	285
w tym miasto .....	1820	35	180	171	314	381	67	41	47	109	173
of which city											
Żukowo .....	5317	80	790	749	853	990	391	121	173	125	612
w tym miasto .....	959	12	142	127	147	197	81	19	15	15	91
of which city											
Gminy wiejskie:											
Rural gminas:											
Chmielno .....	771	26	116	103	216	131	24	42	14	8	43
Przodkowo .....	991	19	151	145	255	211	56	15	14	13	78
Sierakowice .....	1802	83	249	214	624	342	69	42	17	24	71
Somonino .....	924	21	101	95	342	144	47	43	18	5	25
Stężycza .....	967	20	123	114	302	140	67	45	14	9	37
Sulęczyño .....	418	12	45	35	144	65	24	17	10	-	12

a Bez osób prowadzących gospodarstwa indywidualne w rolnictwie.

a Excluding persons tending private farms in agriculture.

TABL. 2 (92). **PODMIOTY GOSPODARKI NARODOWEJ<sup>a</sup> W REJESTRZE REGON WEDŁUG WYBRANYCH SEKCJI W 2018 R. (cd.)**

Stan w dniu 31 grudnia

ENTITIES OF THE NATIONAL ECONOMY<sup>a</sup> IN THE REGON REGISTER BY SELECTED SECTIONS IN 2018 (cont.)

As of 31st December

WYSZCZEGÓLNIENIE SPECIFICATION	Ogółem Grand total	W tym Of which									
		rolnictwo, leśnictwo, łowiectwo i rybactwo agriculture, forestry and fishing	przemysł industry		budownictwo con- struction	handel; naprawa pojazdów samochodowych <sup>Δ</sup> ; trade; repair of motor vehicles <sup>Δ</sup>	transport i gospodarka magazynowa transportation and storage	zakwaterowanie i gastronomia <sup>Δ</sup> accommodation and catering <sup>Δ</sup>	informacja i komunikacja information and communication	obsługa rynku nieruchomości <sup>Δ</sup> real estate activities	działalność profesjonalna, naukowa i techniczna professional, scientific and technical activities
			razem total	w tym przetwórstwo przemysłowe of which manufacturing							
<b>PODREGION GDAŃSKI (cd.): SUBREGION (cont.): POWIATY (cd.): POWIATS (cont.):</b>											
<b>Nowodworski .....</b>	<b>4309</b>	<b>131</b>	<b>530</b>	<b>503</b>	<b>621</b>	<b>717</b>	<b>218</b>	<b>865</b>	<b>59</b>	<b>152</b>	<b>177</b>
Gmina miejska: Urban gmina:											
Krynica Morska .....	463	42	14	10	16	64	13	237	5	8	7
Gmina miejsko-wiejska: Urban-rural gmina:											
Nowy Dwór Gdański w tym miasto .....	1686 1107	20 5	227 137	218 129	277 153	355 259	115 66	66 50	27 23	84 63	87 56
of which city											
Gminy wiejskie: Rural gminas:											
Ostaszewo .....	274	6	80	77	45	35	13	1	4	6	17
Stegna .....	1349	31	158	150	206	199	59	400	16	29	43
Sztutowo .....	537	32	51	48	77	64	18	161	7	25	23
<b>Pucki .....</b>	<b>12920</b>	<b>319</b>	<b>1089</b>	<b>1038</b>	<b>1367</b>	<b>1782</b>	<b>630</b>	<b>4361</b>	<b>199</b>	<b>462</b>	<b>688</b>
Gminy miejskie: Urban gminas:											
Hel .....	628	35	19	14	23	117	51	188	10	59	9
Puck .....	1457	8	132	128	147	264	74	218	28	110	127
Gminy miejsko-wiejskie: Urban-rural gminas:											
Jastarnia .....	1107	91	24	22	26	94	18	721	4	44	10
w tym miasto .....	804	60	19	17	20	68	15	537	3	15	6
of which city											
Władysławowo .....	3953	69	117	105	211	383	118	2469	30	94	102
w tym miasto .....	2417	45	82	72	152	250	82	1387	20	56	75
of which city											
Gminy wiejskie: Rural gminas:											
Kosakowo .....	2346	25	296	288	281	406	176	210	79	97	272
Krokowa .....	1087	42	117	111	188	118	38	302	18	23	36
Puck .....	2342	49	384	370	491	400	155	253	30	35	132
<b>Wejherowski .....</b>	<b>24434</b>	<b>186</b>	<b>3668</b>	<b>3545</b>	<b>4541</b>	<b>4681</b>	<b>1437</b>	<b>1013</b>	<b>657</b>	<b>1113</b>	<b>1963</b>
Gminy miejskie: Urban gminas:											
Reda .....	3222	8	510	501	502	606	217	138	122	150	283
Rumia .....	6285	19	924	911	854	1250	447	223	220	316	600
Wejherowo .....	5902	16	773	753	979	1159	281	294	146	476	475
Gminy wiejskie: Rural gminas:											
Choczewo .....	520	17	80	71	106	81	18	78	4	11	12
Gniewino .....	526	17	66	57	138	63	27	23	6	26	20
Linia .....	464	4	90	83	178	66	21	6	3	2	11
Luzino .....	1526	15	229	221	435	307	59	52	29	22	95

a Bez osób prowadzących gospodarstwa indywidualne w rolnictwie.

a Excluding persons tending private farms in agriculture.

TABL. 2 (92). PODMIOTY GOSPODARKI NARODOWEJ<sup>a</sup> W REJESTRZE REGON WEDŁUG WYBRANYCH SEKCJI W 2018 R. (cd.)

Stan w dniu 31 grudnia

ENTITIES OF THE NATIONAL ECONOMY<sup>a</sup> IN THE REGON REGISTER BY SELECTED SECTIONS IN 2018 (cont.)

As of 31st December

WYSZCZEGÓLNIENIE SPECIFICATION	Ogółem Grand total	W tym Of which									
		rolnictwo, leśnictwo, łowiectwo i rybactwo agriculture, forestry and fishing	przemysł industry		budownictwo con- struction	handel; naprawa pojazdów samochodowych <sup>Δ</sup> ; trade; repair of motor vehicles <sup>Δ</sup>	transport i gospodarka magazynowa transportation and storage	zakwaterowanie i gastronomia <sup>Δ</sup> accommodation and catering <sup>Δ</sup>	informacja i komunikacja information and communication	obsługa rynku nieruchomości <sup>Δ</sup> real estate activities	działalność profesjonalna, naukowa i techniczna professional, scientific and technical activities
			razem total	w tym przetwórstwo przemysłowe of which manufacturing							
<b>PODREGION GDAŃSKI</b> (dok.): <b>SUBREGION (cont.):</b> POWIATY (dok.): POWIATS (cont.): <b>Wejherowski (dok.) (cont.):</b> Gminy wiejskie (dok.): Rural gminas (cont.):											
Łęczycze .....	941	28	172	163	319	151	44	24	13	15	23
Szemud .....	2089	30	348	333	367	404	136	59	60	41	209
Wejherowo .....	2959	32	476	452	663	594	187	116	54	54	235
<b>PODREGION SŁUPSKI</b> <b>SUBREGION</b> POWIATY: POWIATS:	<b>37768</b>	<b>1290</b>	<b>3782</b>	<b>3458</b>	<b>5095</b>	<b>7695</b>	<b>2211</b>	<b>3002</b>	<b>643</b>	<b>3115</b>	<b>2518</b>
<b>Bytowski</b> .....	<b>6904</b>	<b>383</b>	<b>871</b>	<b>804</b>	<b>1346</b>	<b>1243</b>	<b>382</b>	<b>157</b>	<b>76</b>	<b>423</b>	<b>410</b>
Gminy miejsko-wiejskie: Urban-rural gminas:											
Bytów .....	2609	46	300	288	455	481	125	51	37	275	234
w tym miasto .....	1849	20	185	181	294	353	83	34	29	245	163
of which city											
Miastko .....	1824	110	233	217	275	384	127	42	22	122	97
w tym miasto .....	1129	25	121	114	183	255	74	25	18	90	69
of which city											
Gminy wiejskie: Rural gminas:											
Borzycuchom .....	244	18	53	52	58	30	12	2	1	1	10
Czarna Dąbrówka .....	427	34	37	26	126	69	18	17	3	6	8
Kołczygłowy .....	294	29	48	44	62	42	15	5	2	4	15
Lipnica .....	369	44	48	38	87	58	18	13	4	1	12
Parchowo .....	261	26	34	27	57	40	19	5	-	2	10
Studzienice .....	290	27	33	31	71	44	14	11	3	6	11
Trzebielino .....	294	33	33	31	86	55	19	7	2	-	4
Tuchomie .....	292	16	52	50	69	40	15	4	2	6	9
<b>Lęborski</b> .....	<b>8607</b>	<b>224</b>	<b>906</b>	<b>843</b>	<b>1343</b>	<b>1745</b>	<b>437</b>	<b>1120</b>	<b>111</b>	<b>652</b>	<b>479</b>
Gminy miejskie: Urban gminas:											
Lębork .....	4627	53	528	503	676	1053	229	211	72	532	342
Łeba .....	1288	36	46	38	54	180	56	703	14	36	27
Gminy wiejskie: Rural gminas:											
Cewice .....	593	36	57	51	174	98	22	21	4	22	18
Nowa Wieś Lęborska .....	1375	58	209	194	297	289	92	46	13	51	71
Wicko .....	724	41	66	57	142	125	38	139	8	11	21
<b>Słupski</b> .....	<b>9698</b>	<b>576</b>	<b>1028</b>	<b>943</b>	<b>1282</b>	<b>1874</b>	<b>581</b>	<b>1062</b>	<b>125</b>	<b>559</b>	<b>523</b>
Gmina miejska: Urban gmina:											
Ustka .....	2142	79	147	137	122	376	111	575	25	210	99
Gmina miejsko-wiejska: Urban-rural gmina:											
Kępcice .....	758	83	88	78	125	137	35	27	6	73	29
w tym miasto .....	317	17	30	23	57	57	17	10	4	29	14
of which city											

a Bez osób prowadzących gospodarstwa indywidualne w rolnictwie.

a Excluding persons tending private farms in agriculture.

TABL. 2 (92). **PODMIOTY GOSPODARKI NARODOWEJ<sup>a</sup> W REJESTRZE REGON WEDŁUG WYBRANYCH SEKCJI W 2018 R. (cd.)**

Stan w dniu 31 grudnia

ENTITIES OF THE NATIONAL ECONOMY<sup>a</sup> IN THE REGON REGISTER BY SELECTED SECTIONS IN 2018 (cont.)

As of 31st December

WYSZCZEGÓLNIENIE SPECIFICATION	Ogółem Grand total	W tym Of which									
		rolnictwo, leśnictwo, łowiectwo i rybactwo agriculture, forestry and fishing	przemysł industry		budownictwo con- struc- tion	handel; naprawa pojazdów samochodowych <sup>Δ</sup> ; trade; repair of motor vehicles <sup>Δ</sup>	transport i gospodarka magazynowa transportation and storage	zakwaterowanie i gastronomia <sup>Δ</sup> accommodation and catering <sup>Δ</sup>	informacja i komunikacja information and communication	obsługa rynku nieruchomości <sup>Δ</sup> real estate activities	działalność profesjonalna, naukowa i techniczna professional, scientific and technical activities
			razem total	w tym przetwórstwo przemysłowe of which manufacturing							
<b>PODREGION SŁUPSKI (dok.):</b>											
<b>SUBREGION (cont.):</b>											
<b>POWIATY (dok.):</b>											
<b>POWIATS (cont.):</b>											
<b>Słupski (dok.) (cont.):</b>											
Gminy wiejskie:											
Rural gminas:											
Damnica .....	359	30	36	35	64	74	23	10	3	12	19
Dębica Kaszubska .....	767	70	88	75	126	140	43	18	9	38	33
Główczyce .....	631	57	90	77	145	114	45	11	2	16	15
Kobylnica .....	1524	66	192	185	205	381	98	58	25	66	107
Potęgowo .....	460	34	55	44	107	87	49	16	4	10	23
Słupsk .....	1805	67	229	216	231	364	126	63	35	94	137
Smoldzino .....	274	15	30	26	48	37	19	33	5	6	6
Ustka .....	978	75	73	70	109	164	32	251	11	34	55
<b>MIASTO NA PRAWACH POWIATU:</b>											
<b>CITY WITH POWIAT STATUS:</b>											
<b>Słupsk .....</b>	<b>12559</b>	<b>107</b>	<b>977</b>	<b>868</b>	<b>1124</b>	<b>2833</b>	<b>811</b>	<b>663</b>	<b>331</b>	<b>1481</b>	<b>1106</b>
<b>PODREGION STAROGARDZKI .....</b>	<b>40653</b>	<b>710</b>	<b>4320</b>	<b>4097</b>	<b>6561</b>	<b>9057</b>	<b>2937</b>	<b>974</b>	<b>660</b>	<b>3096</b>	<b>2745</b>
<b>SUBREGION</b>											
<b>POWIATY: POWIATS:</b>											
<b>Kwidziński .....</b>	<b>8127</b>	<b>151</b>	<b>796</b>	<b>754</b>	<b>884</b>	<b>1818</b>	<b>812</b>	<b>211</b>	<b>133</b>	<b>811</b>	<b>560</b>
Gmina miejska:											
Urban gmina:											
Kwidzyn .....	4566	25	394	372	362	1036	432	126	93	570	385
Gmina miejsko-wiejska:											
Urban-rural gmina:											
Prabuty .....	1105	34	110	103	171	255	68	23	12	146	42
w tym miasto .....	843	7	86	79	121	207	39	17	9	136	33
of which city											
Gminy wiejskie:											
Rural gminas:											
Gardeja .....	545	44	64	63	84	126	64	21	6	8	27
Kwidzyn .....	1086	18	144	135	133	229	151	21	13	61	73
Ryjewo .....	492	20	44	42	79	111	60	14	5	21	16
Sadlinki .....	333	10	40	39	55	61	37	6	4	5	17
<b>Malborski .....</b>	<b>6411</b>	<b>91</b>	<b>694</b>	<b>657</b>	<b>833</b>	<b>1368</b>	<b>414</b>	<b>186</b>	<b>81</b>	<b>715</b>	<b>458</b>
Gmina miejska:											
Urban gmina:											
Malbork .....	4460	21	411	390	531	966	263	149	62	521	364
Gmina miejsko-wiejska:											
Urban-rural gmina:											
Nowy Staw .....	578	9	72	65	78	93	49	6	3	137	30
w tym miasto .....	403	1	40	35	47	65	30	2	1	128	24
of which city											

a Bez osób prowadzących gospodarstwa indywidualne w rolnictwie.

a Excluding persons tending private farms in agriculture.

TABL. 2 (92). PODMIOTY GOSPODARKI NARODOWEJ <sup>a</sup> W REJESTRZE REGON WEDŁUG WYBRANYCH SEKCJI W 2018 R. (cd.)

Stan w dniu 31 grudnia

ENTITIES OF THE NATIONAL ECONOMY <sup>a</sup> IN THE REGON REGISTER BY SELECTED SECTIONS IN 2018 (cont.)

As of 31st December

WYSZCZEGÓLNIENIE SPECIFICATION	Ogółem Grand total	W tym Of which									
		rolnictwo, leśnictwo, łowiectwo i rybactwo agriculture, forestry and fishing	przemysł industry		budownictwo con- struc- tion	handel; napra- wa pojazd- dów samo- chod- owych <sup>Δ</sup> trade; repair of motor ve- hicles <sup>Δ</sup>	trans- port i go- spo- darka maga- zynowa trans- porta- tion and storage	zakwa- terowa- nie i ga- strono- mia <sup>Δ</sup> accom- mo- dation and cater- ing <sup>Δ</sup>	infor- macja i komu- nika- cja infor- mation and com- muni- cation	ob- stuga rynk- u nieru- chomo- ści <sup>Δ</sup> real estate acti- vities	dzia- łalność profes- jonal- na, nau- kowa i techn- iczna profes- sional, scien- tific and techni- cal acti- vities
			razem total	w tym prze- twór- stwo prze- mysło- we of which manu- fac- turing							
<b>PODREGION STARO- GARDZKI (cd.): SUBREGION (cont.): POWIATY (cd.): POWIATS (cont.): Malborski (dok.) (cont.): Gminy wiejskie: Rural gminas:</b>											
Lichnowy .....	283	10	53	53	50	61	23	7	1	12	11
Malbork .....	464	24	65	58	56	119	29	15	9	14	25
Miłoradz .....	265	12	34	32	64	41	21	1	1	13	10
Stare Pole .....	361	15	59	59	54	88	29	8	5	18	18
<b>Starogardzki .....</b>	<b>11937</b>	<b>252</b>	<b>1246</b>	<b>1187</b>	<b>2249</b>	<b>3083</b>	<b>782</b>	<b>253</b>	<b>175</b>	<b>433</b>	<b>748</b>
<b>Gminy miejskie: Urban gminas:</b>											
Skórcz .....	355	5	36	32	62	83	31	7	7	20	21
Starogard Gdański ....	5291	34	469	450	762	1579	337	109	99	246	414
<b>Gminy miejsko-wiejskie: Urban-rural gminas:</b>											
Czarna Woda .....	264	6	26	23	69	41	11	6	-	21	14
w tym miasto .....	243	3	23	20	63	37	11	6	-	21	13
of which city											
Skarszewy .....	1255	21	157	147	322	249	92	26	16	65	55
w tym miasto .....	685	1	81	74	179	136	53	10	9	56	31
of which city											
<b>Gminy wiejskie: Rural gminas:</b>											
Bobowo .....	235	4	30	30	49	66	12	3	1	5	6
Kaliska .....	436	29	51	50	92	96	32	12	6	4	20
Lubichowo .....	475	24	45	39	106	116	28	12	4	1	23
Osieczna .....	185	12	29	28	45	30	9	2	1	-	5
Osiek .....	209	30	23	22	30	32	13	4	3	2	8
Skórcz .....	266	15	45	45	62	57	15	3	-	6	3
Smętowo Graniczne	328	9	44	43	69	74	19	9	2	5	12
Starogard Gdański ....	1561	29	158	150	317	416	109	35	22	30	109
Zblewo .....	1077	34	133	128	264	244	74	25	14	28	58
<b>Sztumski .....</b>	<b>3404</b>	<b>109</b>	<b>335</b>	<b>311</b>	<b>656</b>	<b>643</b>	<b>164</b>	<b>79</b>	<b>39</b>	<b>336</b>	<b>171</b>
<b>Gminy miejsko-wiejskie: Urban-rural gminas:</b>											
Dzierzgoń .....	929	31	87	81	229	161	40	15	8	124	36
w tym miasto .....	595	8	55	49	138	113	31	10	6	90	23
of which city											
Sztum .....	1689	24	163	153	238	322	84	51	29	160	113
w tym miasto .....	1031	3	85	80	139	194	41	30	21	131	75
of which city											

a Bez osób prowadzących gospodarstwa indywidualne w rolnictwie.

a Excluding persons tending private farms in agriculture.

TABL. 2 (92). **PODMIOTY GOSPODARKI NARODOWEJ<sup>a</sup> W REJESTRZE REGON WEDŁUG WYBRANYCH SEKCJI W 2018 R. (dok.)**

Stan w dniu 31 grudnia

ENTITIES OF THE NATIONAL ECONOMY<sup>a</sup> IN THE REGON REGISTER BY SELECTED SECTIONS IN 2018 (cont.)

As of 31st December

WYSZCZEGÓLNIENIE SPECIFICATION	Ogółem Grand total	W tym Of which									
		rolnictwo, leśnictwo, łowiectwo i rybactwo agriculture, forestry and fishing	przemysł industry		budownictwo con- struc- tion	handel; napra- wa pojazdów samo- chodowych <sup>Δ</sup> trade; repair of motor ve- hicles <sup>Δ</sup>	trans- port i go- spo- darka maga- zynowa trans- porta- tion and storage	zakwa- terowa- nie i ga- stronomia <sup>Δ</sup> accom- mo- dation and cater- ing <sup>Δ</sup>	infor- macja i komu- nika- cja infor- mation and com- muni- cation	ob- stuga rynk nieru- chomo- ści <sup>Δ</sup> real estate acti- vities	dzia- łalność profes- jonal- na, nau- kowa i techn- iczna profes- sional, scien- tific and techni- cal acti- vities
			razem total	w tym prze- twór- stwo prze- mysło- we of which manu- fac- turing							
<b>PODREGION STARO- GARDZKI (dok.): SUBREGION (cont.): POWIATY (dok.): POWIATS (cont.): Sztumski (dok.) (cont.): Gminy wiejskie: Rural gminas:</b>											
Mikołajki Pomorskie	192	14	21	19	37	44	7	4	1	9	8
Stary Dzierżoń .....	237	29	21	15	58	61	7	3	-	7	3
Stary Targ .....	357	11	43	43	94	55	26	6	1	36	11
<b>Tczewski .....</b>	<b>10774</b>	<b>107</b>	<b>1249</b>	<b>1188</b>	<b>1939</b>	<b>2145</b>	<b>765</b>	<b>245</b>	<b>232</b>	<b>801</b>	<b>808</b>
Gmina miejska: Urban gmina:											
Tczew .....	5840	13	633	608	844	1146	385	138	150	548	527
Gminy miejsko-wiejskie: Urban-rural gminas:											
Gniew .....	1246	24	160	152	263	262	88	28	19	101	50
w tym miasto .....	612	5	77	73	102	139	26	11	11	84	29
of which city											
Pelplin .....	1406	23	176	162	364	275	108	20	22	98	57
w tym miasto .....	758	1	93	87	168	162	47	10	12	81	29
of which city											
Gminy wiejskie: Rural gminas:											
Morzyszczyn .....	251	14	51	46	45	47	11	3	-	11	11
Subkowy .....	471	7	62	60	119	83	44	8	8	7	25
Tczew .....	1560	26	167	160	304	332	129	48	33	36	138
<b>PODREGION TRÓJMIEJSKI .....</b>	<b>125649</b>	<b>329</b>	<b>11854</b>	<b>11219</b>	<b>11570</b>	<b>21053</b>	<b>8357</b>	<b>4388</b>	<b>6917</b>	<b>12294</b>	<b>17908</b>
<b>SUBREGION MIASTA NA PRAWACH POWIATU: CITIES WITH POWIAT STATUS:</b>											
Gdańsk .....	77037	190	7077	6670	7247	12636	4947	2413	4553	7887	10991
Gdynia .....	39998	124	4228	4039	3656	7094	3025	1468	1987	2969	5602
Sopot .....	8614	15	549	510	667	1323	385	507	377	1438	1315

a Bez osób prowadzących gospodarstwa indywidualne w rolnictwie.

a Excluding persons tending private farms in agriculture.

TABL. 3 (93). SPÓŁKI HANDLOWE WEDŁUG FORM PRAWNYCH W 2018 R.

Stan w dniu 31 grudnia

COMMERCIAL COMPANIES BY LEGAL STATUS IN 2018

As of 31st December

WYSZCZEGÓLNIENIE SPECIFICATION	Ogółem Grand total	Spółki kapitałowe Companies			Spółki osobowe <sup>a</sup> Partnerships <sup>a</sup>		
		razem total	akcyjne joint stock	z ograniczoną odpowiedzialnością with limited liability	razem total	w tym of which	
						jawne unlimited	koman- dytowe limited
<b>WOJEWÓDZTWO VOIVODSHIP</b>	<b>28941</b>	<b>24453</b>	<b>589</b>	<b>23864</b>	<b>4488</b>	<b>1768</b>	<b>2353</b>
<b>Podregion chojnicki .... Subregion</b>	<b>952</b>	<b>785</b>	<b>18</b>	<b>767</b>	<b>167</b>	<b>100</b>	<b>60</b>
Powiaty: Powiats:							
chojnicki .....	481	398	11	387	83	44	33
człuchowski .....	204	170	2	168	34	31	3
kościerski .....	267	217	5	212	50	25	24
<b>Podregion gdański ..... Subregion</b>	<b>4936</b>	<b>4076</b>	<b>51</b>	<b>4025</b>	<b>860</b>	<b>392</b>	<b>430</b>
Powiaty: Powiats:							
gdański .....	1489	1227	22	1205	262	127	125
kartuski .....	1226	1024	7	1017	202	76	123
nowodworski .....	152	124	1	123	28	14	12
pucki .....	610	491	10	481	119	65	48
wejherowski .....	1459	1210	11	1199	249	110	122
<b>Podregion słupski ..... Subregion</b>	<b>1933</b>	<b>1609</b>	<b>29</b>	<b>1580</b>	<b>324</b>	<b>205</b>	<b>104</b>
Powiaty: Powiats:							
bytowski .....	287	230	7	223	57	33	19
łęborski .....	317	262	6	256	55	31	20
słupski .....	521	452	4	448	69	48	20
Miasto na prawach powiatu: City with powiat status:							
Słupsk .....	808	665	12	653	143	93	45
<b>Podregion starogardzki Subregion</b>	<b>2109</b>	<b>1653</b>	<b>40</b>	<b>1613</b>	<b>456</b>	<b>205</b>	<b>221</b>
Powiaty: Powiats:							
kwidzyński .....	485	330	3	327	155	49	102
malborski .....	283	230	7	223	53	43	10
starogardzki .....	544	420	11	409	124	54	56
sztumski .....	163	144	3	141	19	12	6
tczewski .....	634	529	16	513	105	47	47
<b>Podregion trójmiejski Subregion</b>	<b>19011</b>	<b>16330</b>	<b>451</b>	<b>15879</b>	<b>2681</b>	<b>866</b>	<b>1538</b>
Miasta na prawach powiatu: Cities with powiat status:							
Gdańsk .....	10879	9241	241	9000	1638	527	953
Gdynia .....	6431	5643	170	5473	788	264	438
Sopot .....	1701	1446	40	1406	255	75	147

a W tym 144 spółki partnerskie i 233 spółki komandytowo-akcyjnych.

a Of which 144 professional partnerships and 233 limited joint-stock partnerships.



**WOJEWÓDZTWO POMORSKIE W 2018 R.**

Stan w dniu 31 grudnia

POMORSKIE VOIVODSHIP IN 2018

As of 31st December



**GDZAŃSK** - stolica województwa  
capital city of Voivodship

**GDYNIA** - miasta na prawach powiatu  
cities with powiat status

**kartuski** - powiaty  
powiats






Zukowo - gminy  
gminas

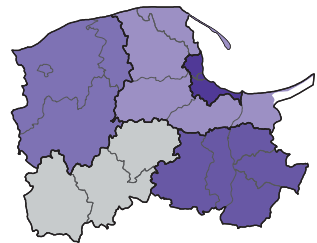
— granica województwa  
border of Voivodship

— granice powiatów  
borders of powiats

— granice gmin  
borders of gminas

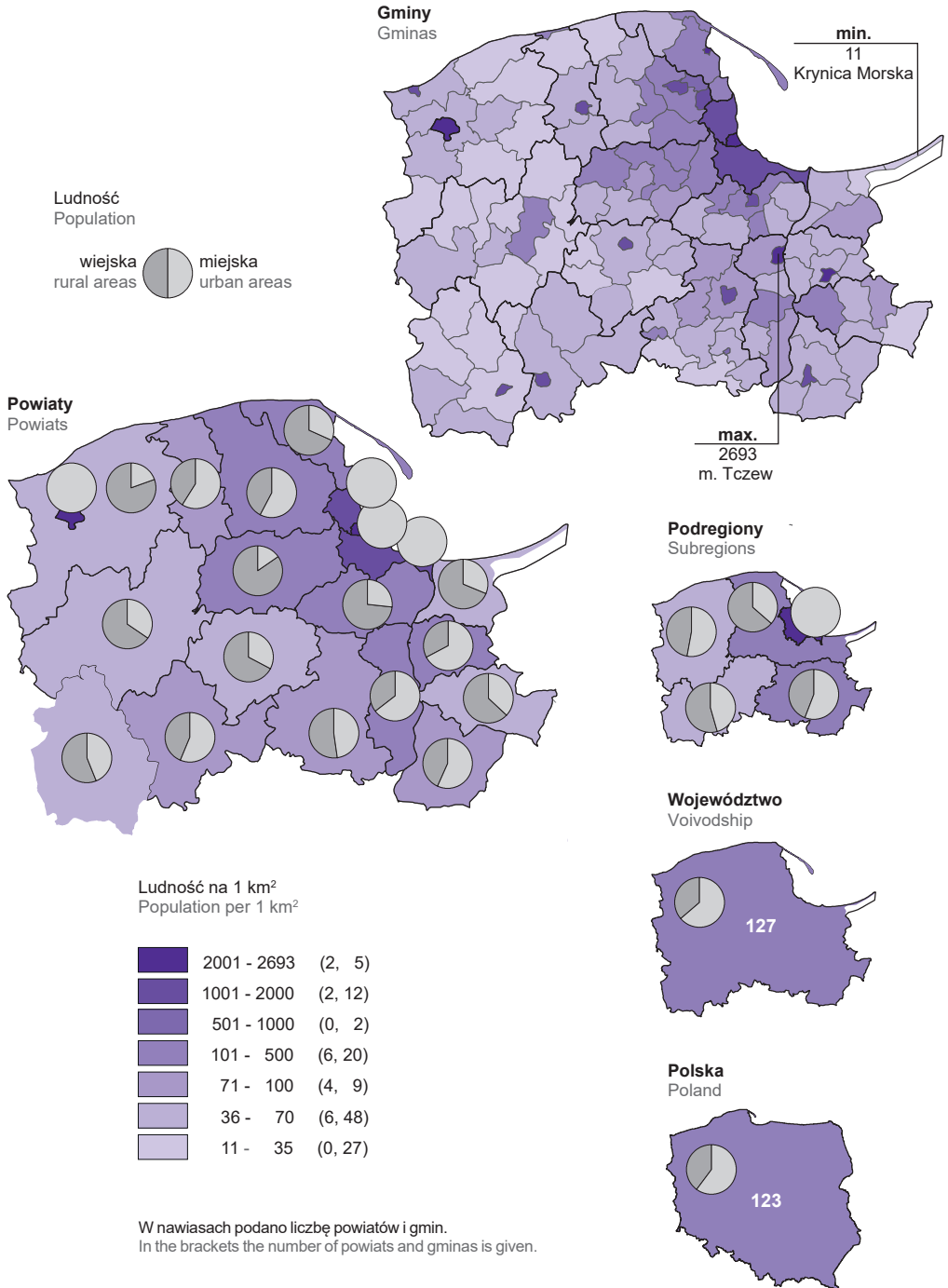
Podregiony NUTS 3  
Subregions NUTS 3

-  gdański (5 ; - ;38)
-  słupski (3 ; 1 ;26)
-  starogardzki (5 ; - ;36)
-  trójmiejski (- ; 3 ; 3)
-  chojnicki (3 ; - ;20)

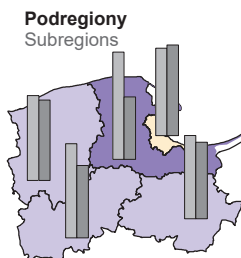
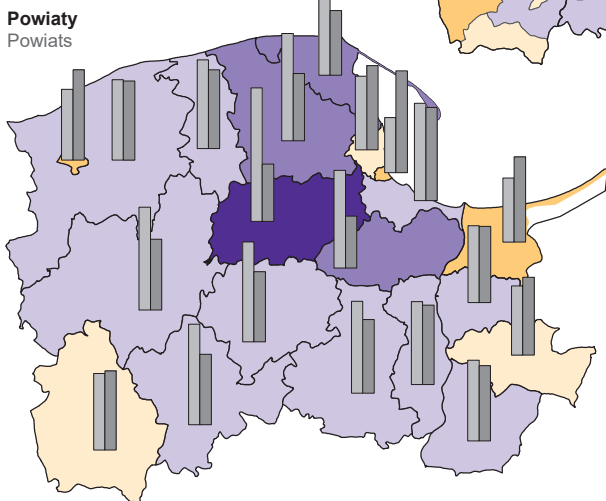
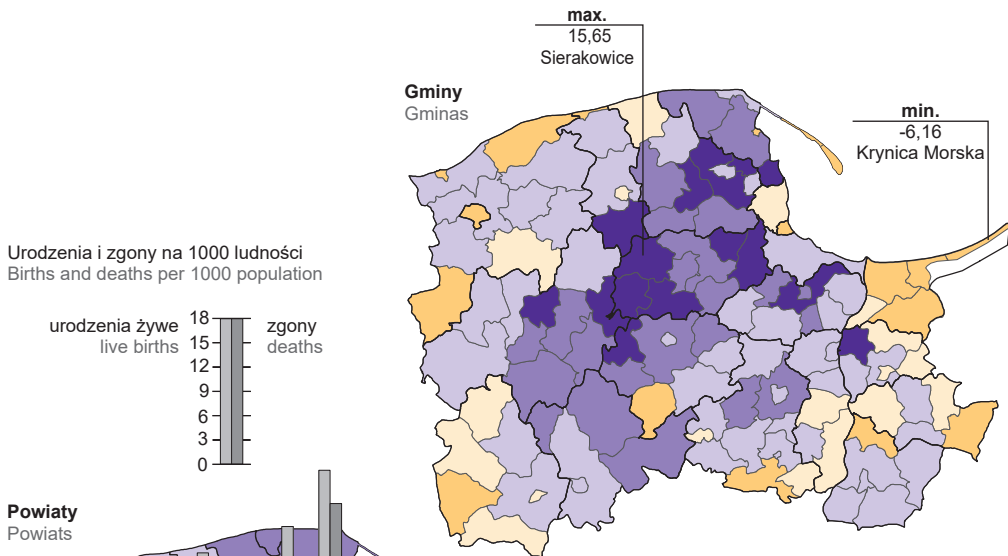


W nawiasach podano odpowiednio liczbę:  
powiatów, miast na prawach powiatu, gmin.  
In the brackets the number of:  
powiats, cities with powiat status and gminas is given respectively.

**LUDNOŚĆ W 2018 R.**  
 Stan w dniu 31 grudnia  
 POPULATION IN 2018  
 As of 31st December

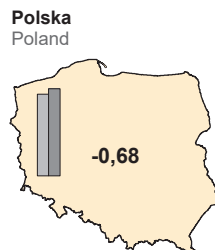


**RUCH NATURALNY LUDNOŚCI W 2018 R.**  
**VITAL STATISTICS OF POPULATION IN 2018**



Przyrost naturalny na 1000 ludności  
Natural increase per 1000 population

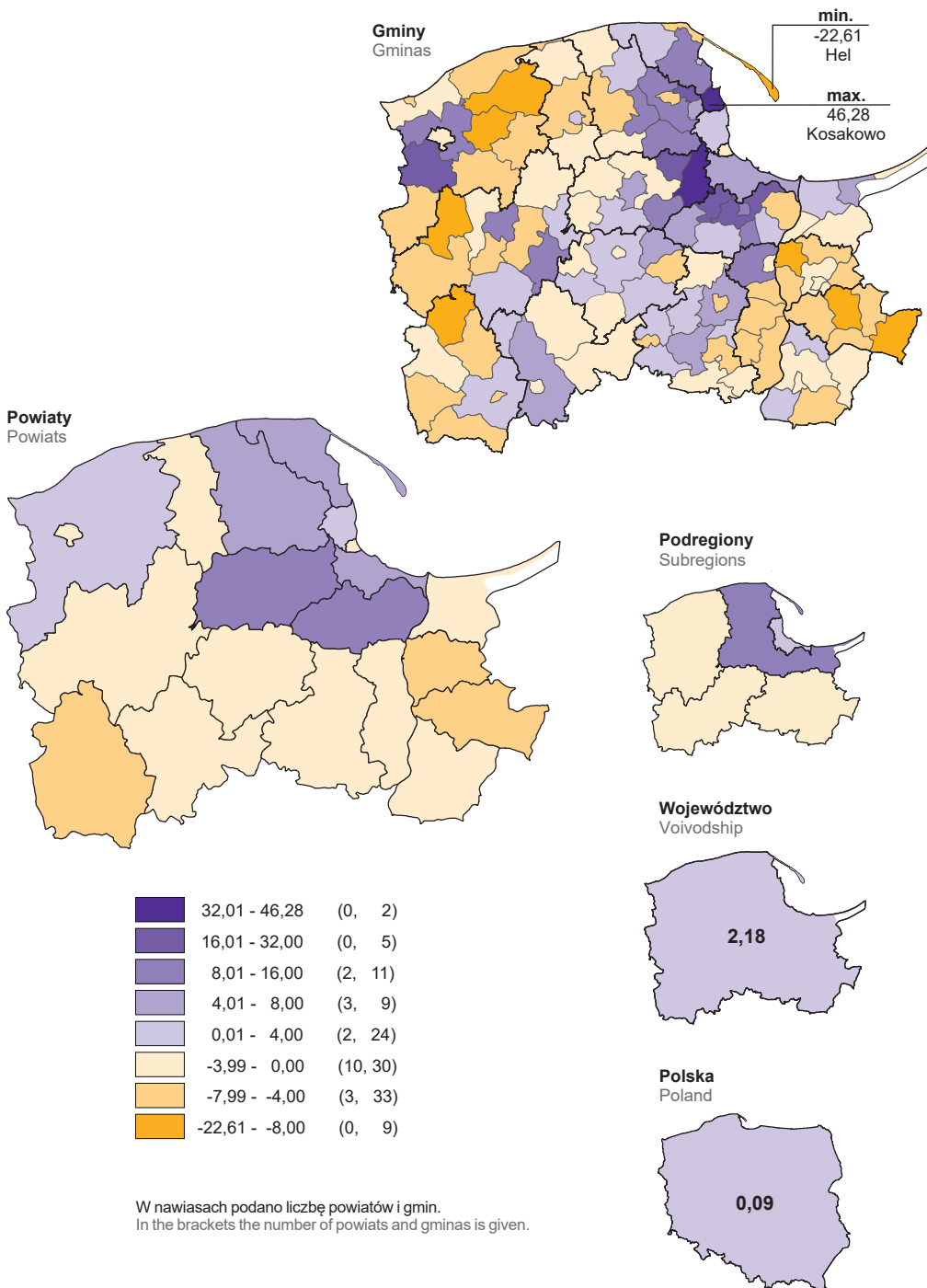
■	8,01 - 15,65	(1, 15)
■	4,01 - 8,00	(3, 23)
■	0,01 - 4,00	(10, 51)
■	-1,99 - 0,00	(3, 16)
■	-6,16 - -2,00	(3, 18)



W nawiasach podano liczbę powiatów i gmin.  
In the brackets the number of powiats and gminas is given.

**SALDO MIGRACJI WEWNĘTRZNYCH I ZAGRANICZNYCH NA POBYT STAŁY  
NA 1000 LUDNOŚCI W 2018 R.**

NET INTERNAL AND INTERNATIONAL MIGRATION FOR PERMANENT RESIDENCE  
PER 1000 POPULATION IN 2018



# STOPA BEZROBOCIA REJESTROWANEGO W 2018 R.

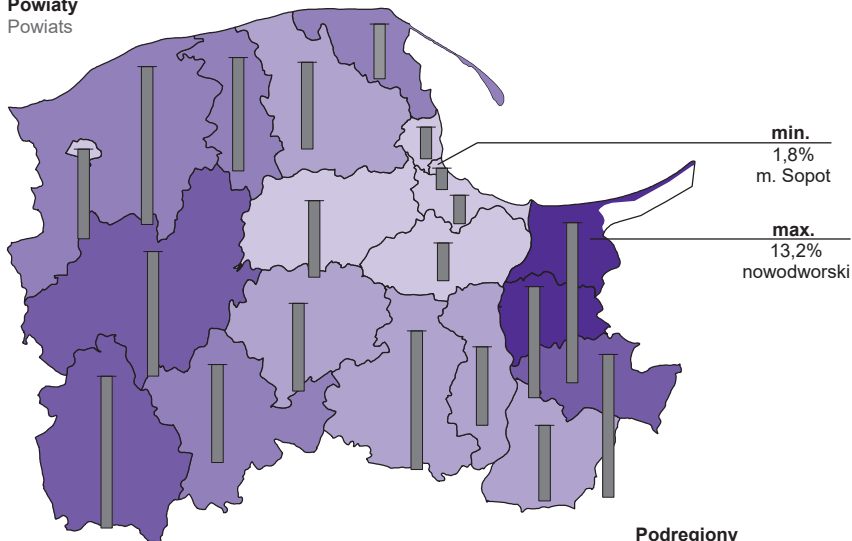
Stan w dniu 31 grudnia

REGISTERED UNEMPLOYMENT RATE IN 2018

As of 31st December

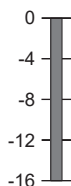
## Powiaty

Powiats

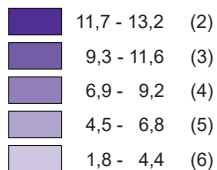


Spadek w porównaniu z 2010 r.  
Decrease in relation to 2010

p.proc.  
percentage point

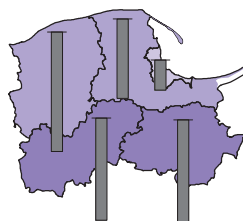


W %  
In %



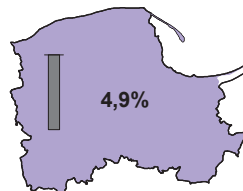
## Podregiony

Subregions



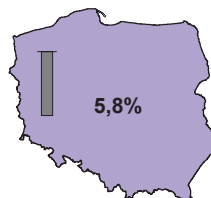
## Województwo

Voivodship



## Polska

Poland



W nawiasach podano liczbę powiatów i miast na prawach powiatu.  
In the brackets the number of powiats and cities with powiat status is given.

## WYBRANE KATEGORIE BEZROBOTNYCH W % OGÓŁEM W 2018 R.

Stan w dniu 31 grudnia

SELECTED CATEGORIES OF UNEMPLOYED PERSONS IN % OF TOTAL IN 2018

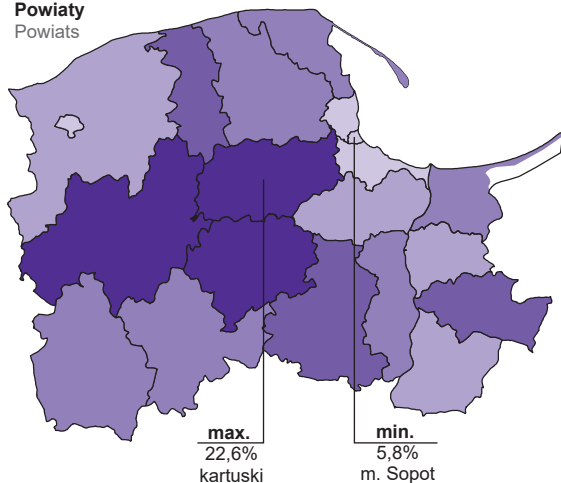
As of 31st December

### W WIEKU 24 LATA I MNIEJ

AGED 24 AND LESS

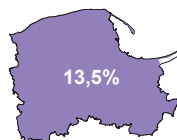
#### Powiaty

Powiats



#### Województwo

Voivodship

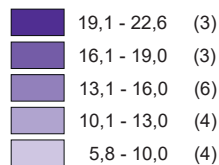


#### Polska

Poland



W %  
In %

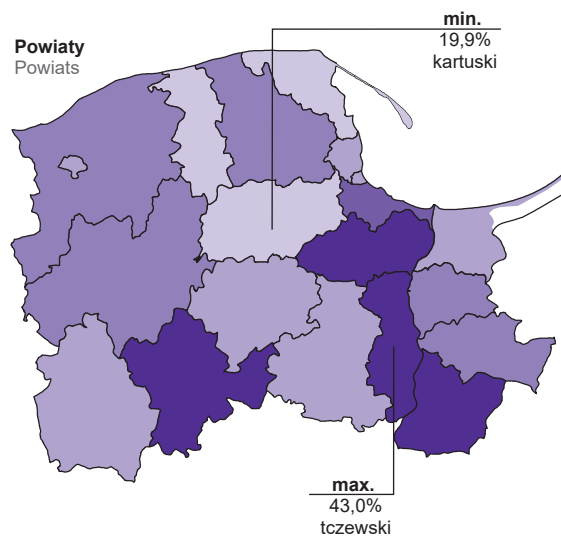


### POZOSTAJĄCY BEZ PRACY DŁUŻEJ NIŻ 1 ROK

OUT OF WORK FOR LONGER THAN 1 YEAR

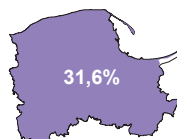
#### Powiaty

Powiats



#### Województwo

Voivodship

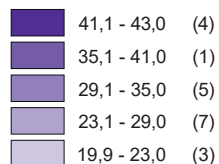


#### Polska

Poland



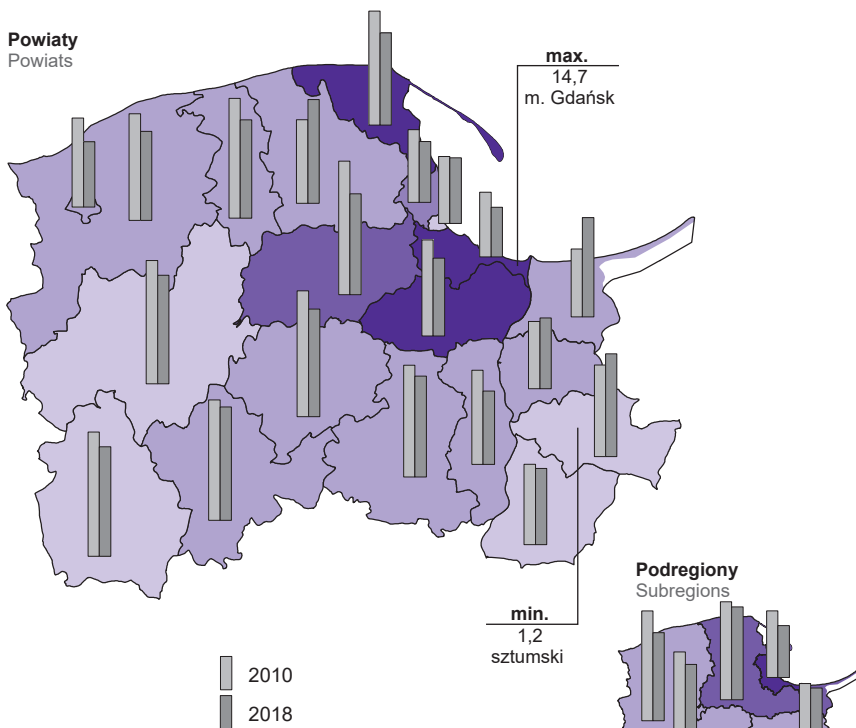
W %  
In %



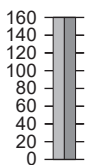
W nawiasach podano liczbę powiatów i miast na prawach powiatu.

In the brackets the number of powiats and cities with powiat status is given.

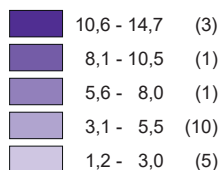
**MIESZKANIA ODDANE DO UŻYTKOWANIA**  
**DWELLINGS COMPLETED**



Przeciętna powierzchnia użytkowa 1 mieszkania w m<sup>2</sup>  
 Average useful floor area of a dwelling in m<sup>2</sup>



Mieszkania na 1000 ludności w 2018 r.  
 Dwellings per 1000 population in 2018

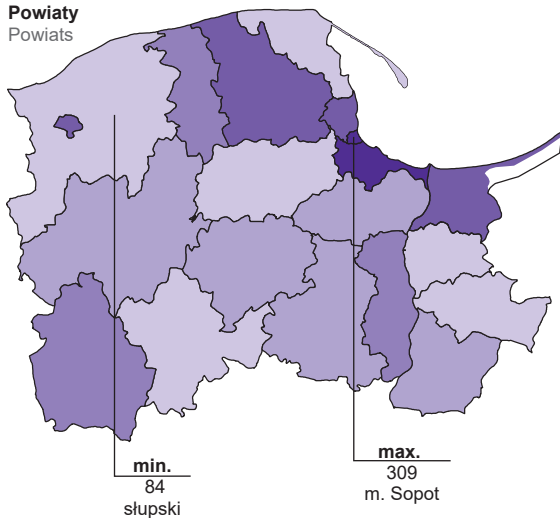


W nawiasach podano liczbę powiatów i miast na prawach powiatu.  
 In the brackets the number of powiats and cities with powiat status is given.



**CZYTELNICY NA 1000 LUDNOŚCI**  
**BORROWERS PER 1000 POPULATION**

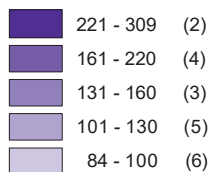
**Powiaty**  
 Powiats



**Województwo**  
 Voivodship

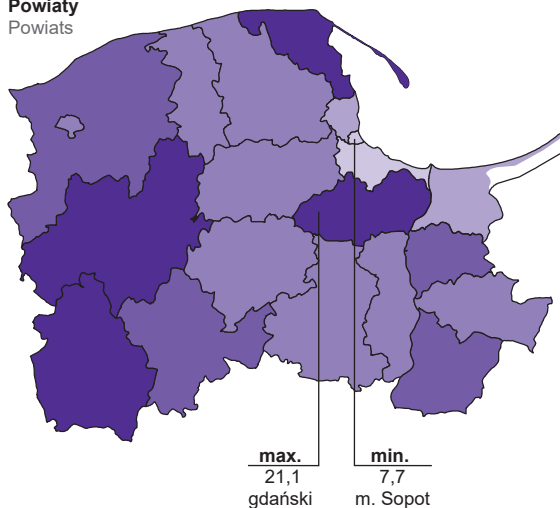


**Polska**  
 Poland



**WYPOŻYCZENIA NA 1 CZYTELNIKA**  
**LOANS PER BORROWER**

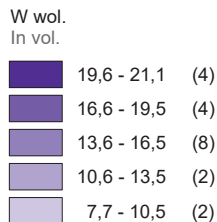
**Powiaty**  
 Powiats



**Województwo**  
 Voivodship



**Polska**  
 Poland



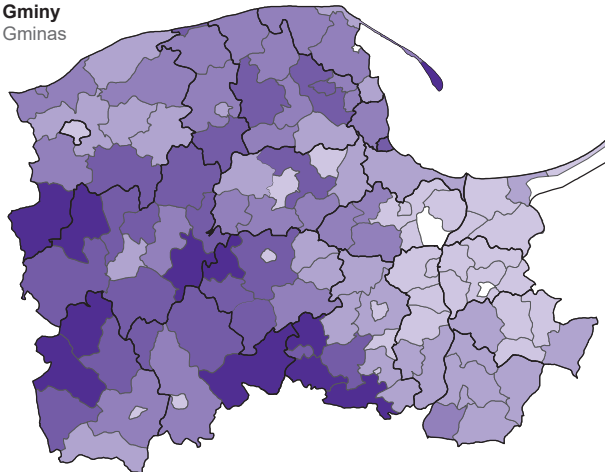
W nawiasach podano liczbę powiatów i miast na prawach powiatu.  
 In the brackets the number of powiats and cities with powiat status is given.

<sup>a</sup> Łącznie z filiami i punktami bibliotecznymi.  
<sup>a</sup> Including branches and library service points.

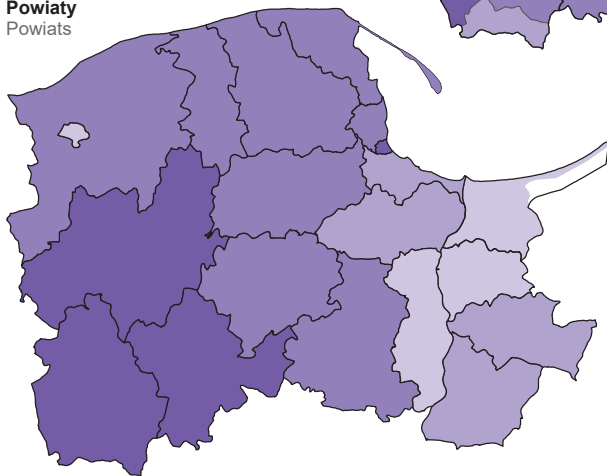


**LESISTOŚĆ W 2018 R.**  
 Stan w dniu 31 grudnia  
 FOREST COVER IN 2018  
 As of 31st December

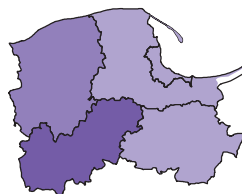
**Gminy**  
Gminas



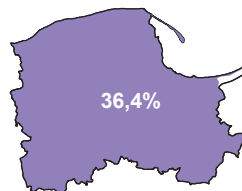
**Powiaty**  
Powiats



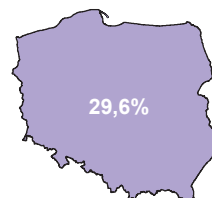
**Podregiony**  
Subregions



**Województwo**  
Voivodship



**Polska**  
Poland



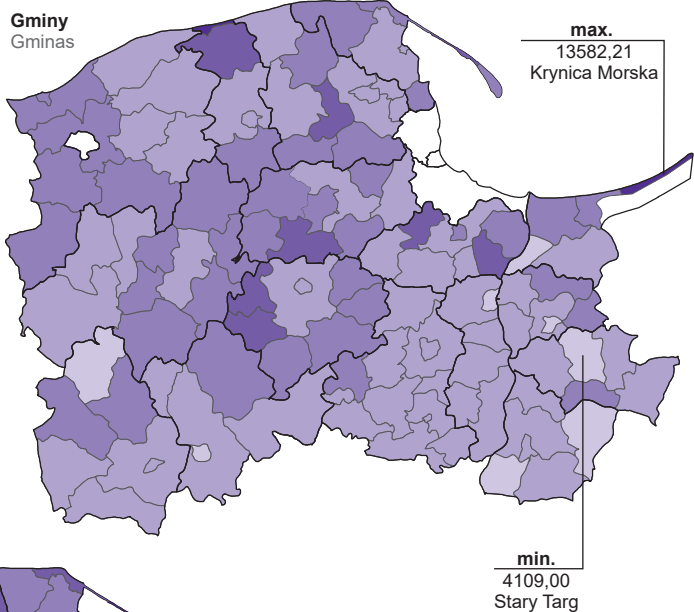
W %	In %	(0, 11)
60,1 - 75,9	(0, 11)	(0, 11)
45,1 - 60,0	(4, 23)	(4, 23)
30,1 - 45,0	(8, 27)	(8, 27)
15,1 - 30,0	(4, 30)	(4, 30)
0,1 - 15,0	(4, 29)	(4, 29)

zjawisko nie wystąpiło (0, 3)  
 magnitude zero

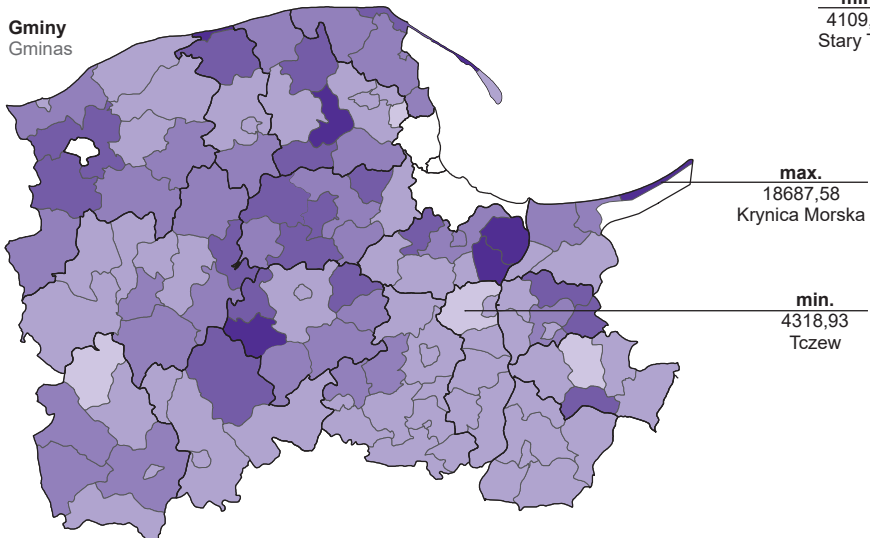
W nawiasach podano liczbę powiatów i gmin.  
 In the brackets the number of powiats and gminas is given.

**DOCHODY I WYDATKI BUDŻETÓW GMIN<sup>a</sup> NA 1 MIESZKAŃCA W 2018 R.**  
**REVENUE AND EXPENDITURE OF GMINAS<sup>a</sup> BUDGETS PER CAPITA IN 2018**

**DOCHODY**  
**REVENUE**



**WYDATKI**  
**EXPENDITURE**

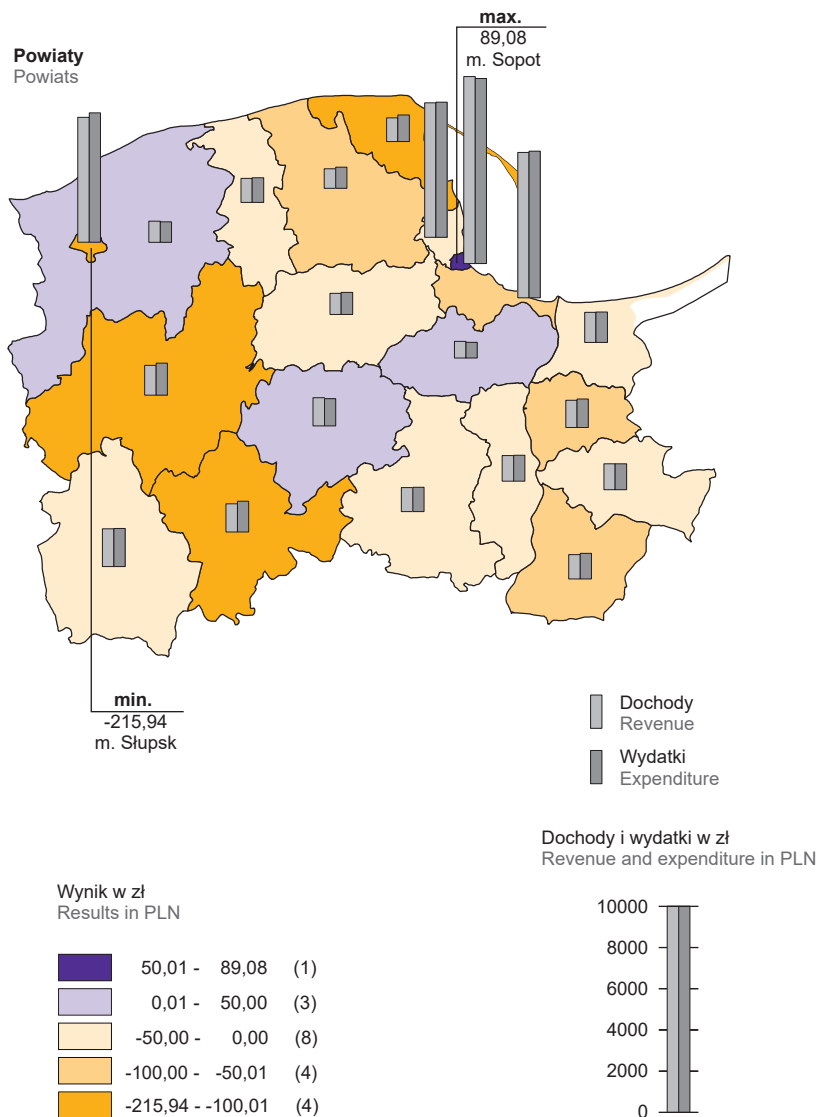


W zł In PLN	Dochody Revenue	Wydatki Expenditure
8000,01 i więcej and more	(2)	(7)
6500,01 - 8000,00	(8)	(18)
5500,01 - 6500,00	(40)	(31)
4500,01 - 5500,00	(61)	(59)
4500,00 i mniej and less	(8)	(4)

a Z wyłączeniem miast na prawach powiatu.  
 a Excluding cities with powiat status.

W nawiasach podano liczbę gmin.  
 In the brackets the number of gminas is given.

**DOCHODY, WYDATKI I WYNIK BUDŻETÓW POWIATÓW  
ORAZ MIAST NA PRAWACH POWIATU NA 1 MIESZKAŃCA W 2018 R.**  
REVENUE, EXPENDITURE AND RESULTS OF BUDGETS OF POWIATS  
AND CITIES WITH POWIAT STATUS PER CAPITA IN 2018



W nawiasach podano liczbę powiatów i miast na prawach powiatu.  
In the brackets the number of powiats and cities with powiat status is given.

**PODMIOTY GOSPODARKI NARODOWEJ<sup>a</sup> NA 1000 LUDNOŚCI W 2018 R.**

Stan w dniu 31 grudnia

ENTITIES OF THE NATIONAL ECONOMY<sup>a</sup> PER 1000 POPULATION IN 2018

As of 31st December

