Urząd Statystyczny w Gdańsku

60 lat Urzędów Statystycznych

60 lat Urzędu Statystycznego w Gdańsku

1962-2022

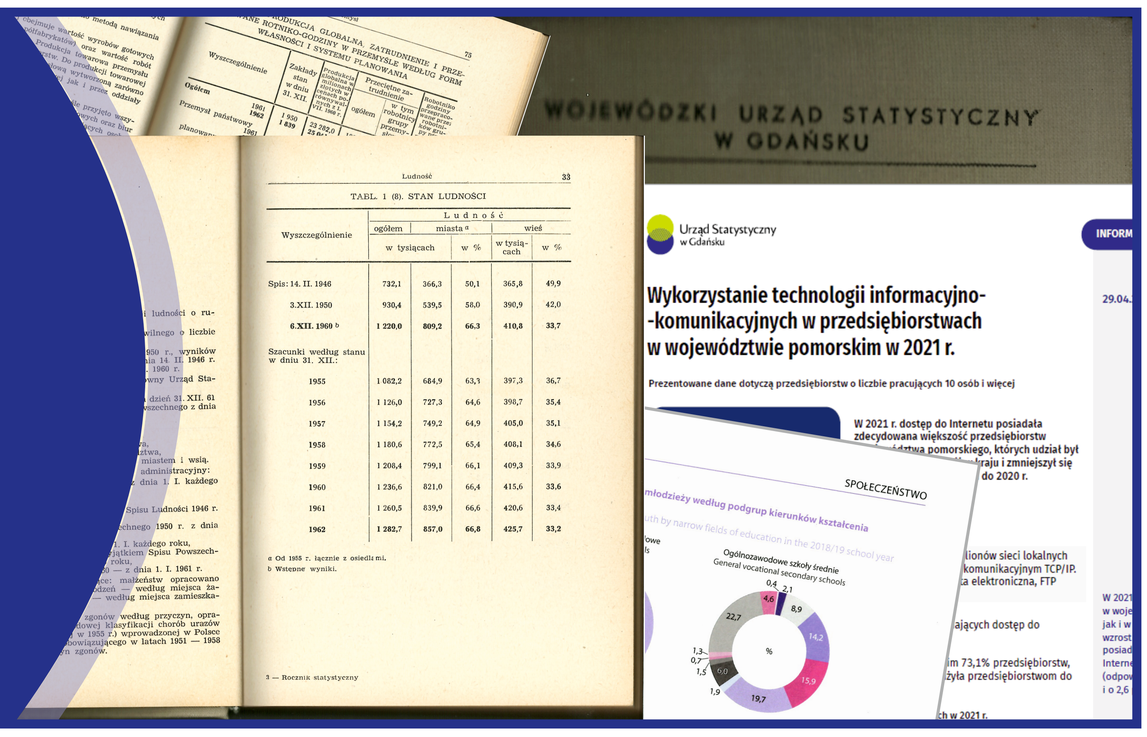

@gdansk_stat gdansk.stat.gov.pl @urzadstatystycznywgdansku

Województwo gdańskie

Powiaty:

Województwo pomorskie

Powiaty:

	1962	2021
Powierzchnia w km²	10 978	18 323
Długość granic w km	740	962
lądowych	480	703
morskich	260	259

LUDNOŚĆ (stan w dniu 31 grudnia)

	1962	2021
Ludność	1 282 696	2 358 726

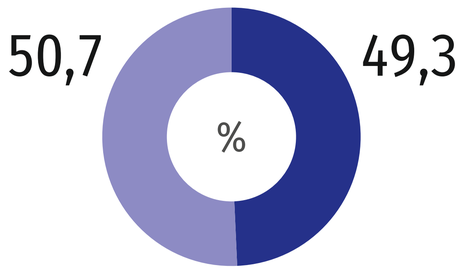

mężczyźni / kobiety

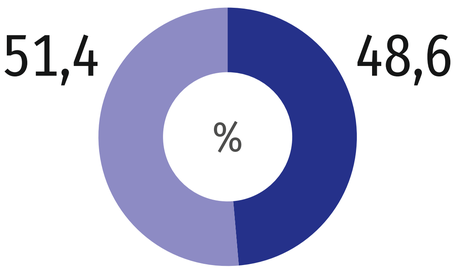

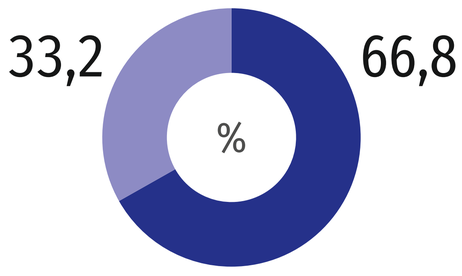

miasta / wieś

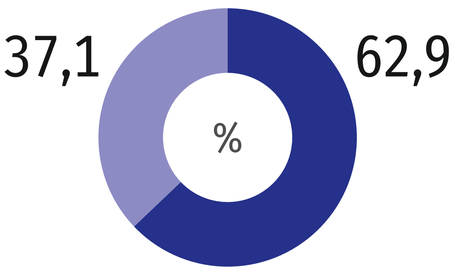

GĘSTOŚĆ ZALUDNIENIA
(ludność na 1 km² powierzchni ogólnej)

1962	2021
117	**129**

WSPÓŁCZYNNIK FEMINIZACJI
(liczba kobiet na 100 mężczyzn)

1962	2021
103	**106**

SALDO MIGRACJI
na 1000 ludności

1962	2021
2,6	**2,0**

URODZENIA ŻYWE
na 1000 ludności

1962	2021
21,4	**9,9**

ZGONY
na 1000 ludności

1962	2021
6,1	**11,9**

PRZYROST NATURALNY
na 1000 ludności

1962	2021
15,3	**-2,0**

MIESZKANIA ODDANE DO UŻYTKOWANIA
na 1000 ludności

1962	2021
5,4	**9,2**

OBROTY ŁADUNKOWE W PORTACH MORSKICH
w tys. ton

1962	2021
14 458	**67 780**

STUDENCI SZKÓŁ WYŻSZYCH

1962/63	2021/22
10 053	**84 117**