

Leśnictwo w województwie pomorskim w latach 2014-2018

30.12.2019 r.

 **0,2%**

Wzrost powierzchni gruntów leśnych
w stosunku do 2014 r.

W latach 2014-2018 powierzchnia gruntów leśnych w województwie pomorskim systematycznie, choć nieznacznie, zwiększała się.

Dominującym gatunkiem w drzewostanie były drzewa iglaste, a w strukturze wiekowej przeważały drzewostany znajdujące się w III klasie wieku (41-60 lat).

W 2018 r. powierzchnia **gruntów leśnych** w województwie wyniosła 684,8 tys. ha, co stanowiło 7,2% powierzchni gruntów leśnych w kraju (w 2014 r. – 7,3%).

W porównaniu z 2017 r. powierzchnia gruntów leśnych zwiększyła się nieznacznie – o 86 ha, natomiast w stosunku do 2014 r. o 1 692 ha.

W 2018 r. grunty leśne województwa pomorskiego stanowiły 7,2% powierzchni gruntów leśnych w kraju

Tablica 1. Powierzchnia gruntów leśnych

Stan w dniu 31 XII

WYSZCZEGÓLNIENIE	2014	2015	2016	2017	2018
OGÓŁEM w ha	683 144	683 476	684 393	684 750	684 836
Lasy	665 476	665 810	666 650	667 056	667 103
Publiczne	589 134	589 292	589 390	589 523	589 562
w tym:					
własność Skarbu Państwa	585 700	585 837	585 943	586 076	586 161
w tym w zarządzie Lasów Państwowych	572 173	572 529	572 533	572 645	572 738
własność gmin ^a	3 362	3 335	3 328	3 330	3 323
Prywatne	76 342	76 518	77 260	77 533	77 541
Grunty związane z gospodarką leśną	17 668	17 666	17 743	17 695	17 733
LESISTOŚĆ w %	36,3	36,4	36,4	36,4	36,4

a Dotyczy także gmin mających status miasta na prawach powiatu.

Od 2015 r. **lesistość** w województwie pozostaje na tym samym poziomie – 36,4% (w kraju w 2018 r. – 29,6%), natomiast w stosunku do 2014 r. zwiększył się o 0,1 p.proc.

W 2018 r. najwyższy wskaźnik lesistości odnotowano w powiecie bytowskim (52,5%), w Sopocie (52,0%) i w powiecie chojnickim (51,6%), a najniższy w powiecie malborskim (2,4%) i nowodworskim (8,1%).

W 2018 r. województwo pomorskie pod względem lesistości zajmowało 3. lokatę wśród województw w kraju, po województwie lubuskim i podkarpackim

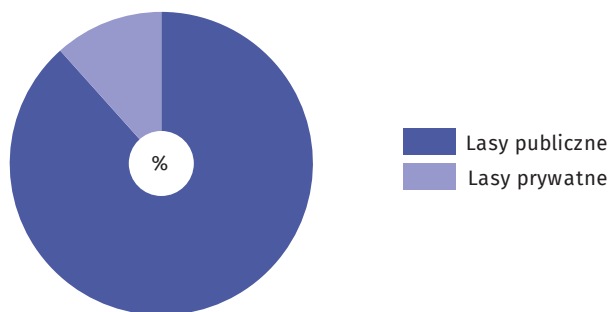
Mapa 1. Lesistość w 2018 r.
Stan w dniu 31 XII



W 2018 r. w **strukturze własnościowej lasów** województwa, podobnie jak w całym kraju, dominowała własność publiczna (88,4%), w tym lasy znajdujące się pod zarządem Lasów Państwowych stanowiły 97,1% **lasów publicznych** i 85,9% wszystkich lasów w województwie. Natomiast **lasy prywatne** obejmowały 11,6% wszystkich lasów w województwie. W porównaniu z 2014 r. powierzchnia lasów publicznych w województwie wzrosła o 0,1%, a lasów prywatnych o 1,6%.

W 2018 r. lasy publiczne stanowiły 88,4% lasów w województwie

Wykres 1. Powierzchnia lasów według form własności w 2018 r.



W **strukturze wiekowej lasów** województwa pomorskiego dominowały drzewostany w wieku 41-60 lat, tj. znajdujące się w III klasie wieku. W 2018 r. zajmowały one 23,9% powierzchni zalesionej (w 2014 r. – 25,4%).

W latach 2014-2018 w lasach województwa pomorskiego przeważały drzewa iglaste. W 2018 r. w **składzie gatunkowym drzewostanów** było ich 73,5% (w 2014 r. – 73,6%), a największy udział miała sosna – 68,6% (w 2014 r. – 67,9%). Natomiast spośród gatunków liściastych najczęściej występował buk – 10,1% oraz brzoza – 7,1% (w 2014 r. odpowiednio: 10,0% i 7,3%).

W 2018 r. sosna była gatunkiem przeważającym w drzewostanie w lasach województwa pomorskiego – zajmowała 457,1 tys. ha powierzchni lasów

Wykres 2. Powierzchnia lasów według gatunków panujących (przeważających) w drzewostanie
Stan w dniu 31 XII 2017 r.



Drzewa iglaste:

■ sosna ■ świerk ■ pozostałe

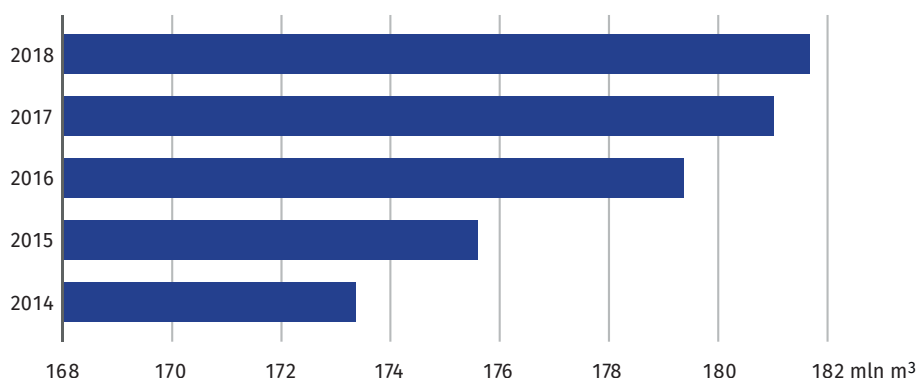
Drzewa liściaste:

■ buk ■ dąb ■ grab ■ brzoza ■ olsza ■ osika ■ pozostałe

Źródło: Wielkoobszarowa inwentaryzacja stanu lasów – wyniki za okres 2014-2018, Biuro Urządzania Lasu i Geodezji Leśnej.

W latach 2014-2018 wielkość **zasobów drzewnych na pniu** systematycznie rosła. W 2018 r. w województwie pomorskim wyniosła 181 676,1 tys. m³. W porównaniu z 2017 r. zwiększyła się o 653,8 tys. m³ i o 8 314,5 tys. m³ w stosunku do 2014 r. Większość, bo aż 87,5% zasobów znajdowało się w zarządzie Lasów Państwowych.

Wykres 3. Zasoby drzewne na pniu



Odnowienia w lasach województwa pomorskiego w 2018 r. objęły powierzchnię 4 463 ha (o 451 ha większą niż w 2017 r. i o 676 ha niż w 2014 r.), z czego 96,6% przypadło na lasy publiczne.

W województwie pomorskim w 2018 r., w porównaniu z 2017 r., ilość **zalesień** zwiększyła się o 56 ha, osiągając poziom 108 ha, z czego 43 ha w lasach publicznych i 65 ha w lasach prywatnych (w 2014 r. odpowiednio: 263 ha, 54 ha i 210 ha).

W 2018 r. odnowiono 4 463 ha lasów w województwie, a 108 ha zalesiono

Tablica 2. Odnowienia i zalesienia

WYSZCZEGÓLNIENIE	2014	2015	2016	2017	2018
	w ha				
Odnowienia	3 787	4 441	4 307	4 012	4 463
sztuczne	3 447	4 049	3 805	3 569	3 960
naturalne	340	392	502	443	503
Zalesienia	263	123	190	52	108

W latach 2014-2018 w województwie pomorskim **pozyskano** łącznie 20 915 dam³ **drewna** (bez pozyskania drewna z zadrzewień). W 2018 r. pozyskano 5 844 dam³, co w stosunku do 2017 r. oznacza wzrost o 17,3%, a do 2014 r. – o 73,7%. **Grubizna** stanowiła 96,7% pozyskanego drewna, z czego iglasta – 82,2%. W lasach publicznych pozyskano 91,5% ogólnej ilości pozyskanego drewna w województwie, a w lasach prywatnych 8,5%.

W przeliczeniu na 100 ha powierzchni lasów w 2018 r. w województwie pomorskim pozyskano 847,6 m³ drewna (w kraju wskaźnik ten ukształtował się na poziomie 474,7 m³).

W 2018 r. województwo pomorskie zajmowało 1. lokatę wśród województw w kraju pod względem ilości pozyskanego drewna

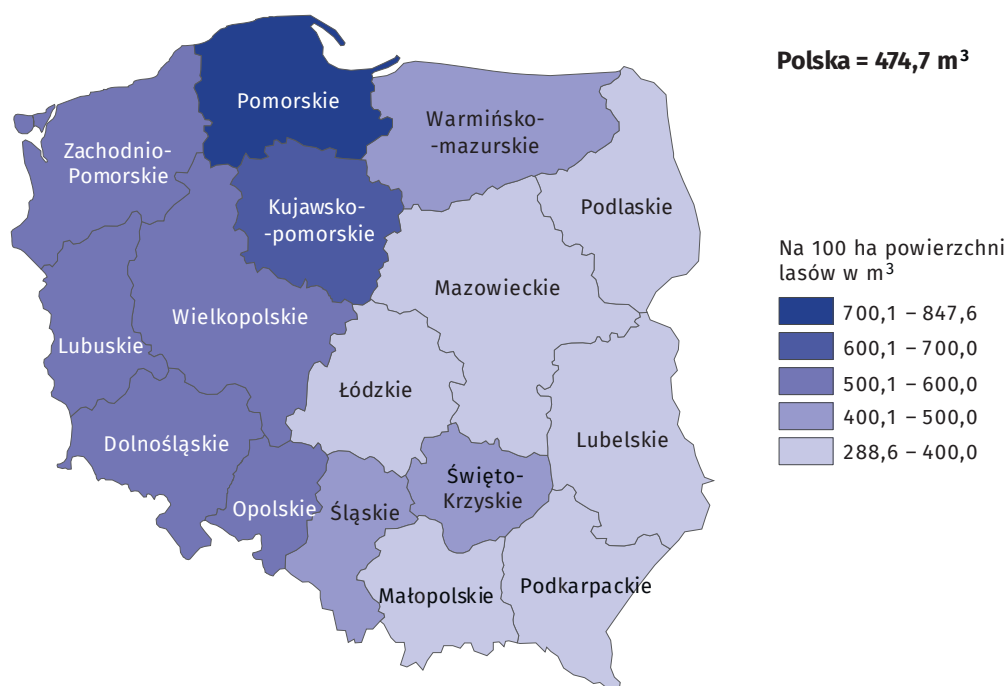
Tablica 3. Pozyskanie drewna^a

WYSZCZEGÓLNIENIE	2014	2015	2016	2017	2018
	w dam ³				
Ogółem	3 365	3 377	3 346	4 983	5 844
Grubizna	3 152	3 192	3 176	4 844	5 654
iglasta	2 524	2 549	2 523	4 113	4 802
liściasta	628	643	653	732	852
Drewno małowymiarowe ^b	213	185	170	139	190
Grubizna na 100 ha powierzchni lasów w m³	473,7	479,4	476,4	726,2	847,6

a Bez pozyskania drewna (grubizny) z zadrzewień. b Wyłącznie w lasach publicznych.

Uwaga. W prezentowanych latach nie pozyskano karpiny.

Mapa 2. Pozyskanie drewna (grubizny)^a w 2018 r.



a Bez pozyskania drewna (grubizny) z zadrzewień.

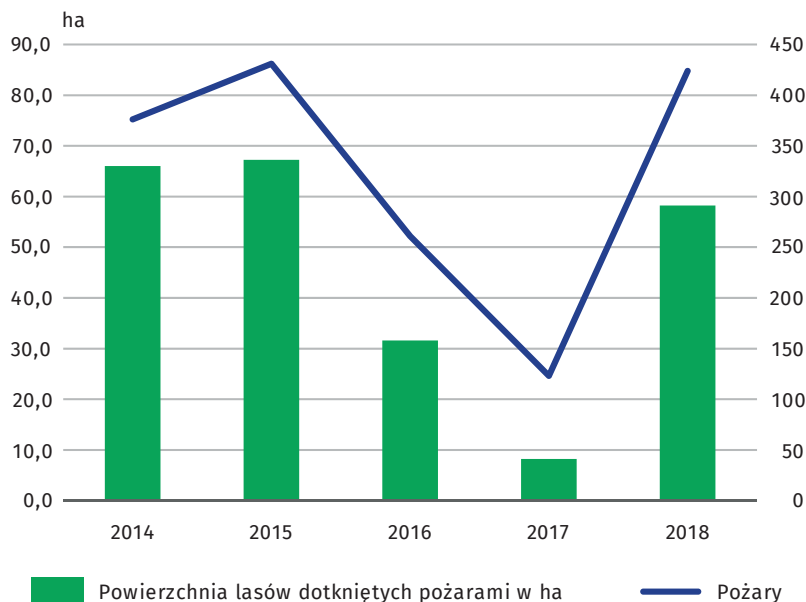
W 2018 r. na terenie województwa pomorskiego **nasadzono** 15,1 tys. szt. **drzew**, mniej o 6,5 tys. szt. niż w 2017 r. i o 7,1 tys. szt. niż w 2014 r. Liczba **nasadzonych krzewów** wyniosła 17,1 tys. szt. i zmniejszyła się o 2,2 tys. szt. w stosunku do 2017 r., a w porównaniu z 2014 r. zwiększyła się o 0,7 tys. szt.

W 2018 r. w województwie nasadzono 15,1 tys. szt. drzew i 17,1 tys. szt. krzewów

W latach 2014-2018 na terenie województwa pomorskiego wystąpiło 1 615 **pożarów lasów**, obejmujących powierzchnię 231,3 ha. W 2018 r. odnotowano 424 pożary lasów o łącznej powierzchni 58,2 ha. W porównaniu z 2017 r. liczba pożarów znacząco wzrosła (o 301; w stosunku do 2014 r. – o 48). W 2018 r. **średnia powierzchnia jednego pożaru** wyniosła 0,14 ha, a głównymi przyczynami, podobnie jak w latach poprzednich, były podpalenia i nieostrożność dorosłych.

W 2018 r. w województwie pomorskim ponad połowa pożarów lasów powstała w wyniku podpaień i nieostrożności dorosłych

Wykres 4. Pożary lasów



Źródło: dane Instytutu Badawczego Leśnictwa.

Opracowanie merytoryczne:
Pomorski Ośrodek Badań Regionalnych
Małgorzata Kloz
Tel: 58 76 83 121
e-mail: M.Kloz@stat.gov.pl

Rozpowszechnianie:
Zbigniew Pietrzak
Tel: 58 76 83 175
e-mail: Z.Pietrzak@stat.gov.pl

Opracowanie techniczne i skład komputerowy:
Pomorski Ośrodek Badań Regionalnych

Informatorium

tel.: 58 76 83 210

faks: 58 76 83 270

e-mail: Z.Pietrzak@stat.gov.pl



www.gdansk.stat.gov.pl/



@Gdansk_STAT



@GlownyUrzadStatystyczny

Powiązane opracowania

[Rocznik Statystyczny Leśnictwa 2019](#)

[Leśnictwo w województwie pomorskim w latach 2009-2013](#)

[Ochrona środowiska w województwie pomorskim w latach 2011-2015](#)

Temat dostępny w bazach danych

[Bank Danych Lokalnych \(BDL\) – Rolnictwo, leśnictwo i łowiectwo](#)

[Dziedzinowe Bazy Wiedzy – Środowisko – Leśnictwo](#)

[Baza danych Eurostatu – Leśnictwo \(Eurostat – Database – Forestry\)](#)

Ważniejsze pojęcia dostępne w słowniku

[Leśnictwo](#)

[Wskaźnik lesistości \(lesistość\)](#)

[Lasy publiczne](#)

[Lasy prywatne](#)

[Zasoby drzewne na pniu](#)

[Pozyskanie drewna](#)

[Grubizna](#)

[Klasa wieku drzewostanu](#)