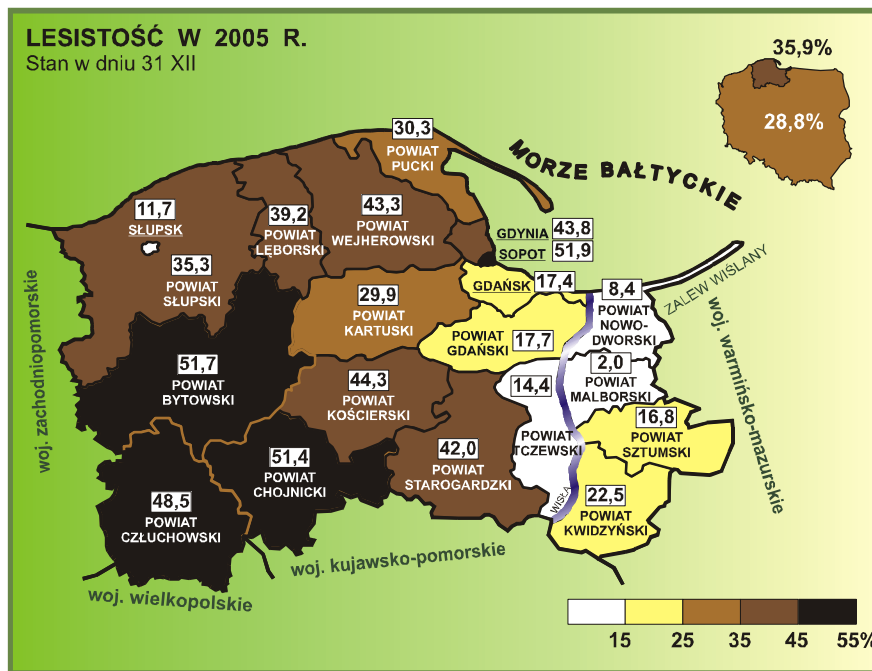


Leśnictwo w województwie pomorskim w 2005 r.

Powierzchnia gruntów leśnych w województwie pomorskim według stanu w końcu 2005 r. wyniosła 674,3 tys. ha, z tego powierzchnia lasów stanowiła 657,0 tys. ha (97,4%), a powierzchnia gruntów związanych z gospodarką leśną - 17,3 tys. ha (2,6%).



Wskaźnik lesistości, rozumiany jako procentowy stosunek powierzchni lasów do ogólnej powierzchni województwa, w omawianym okresie kształtował się na poziomie 35,9% (przy przeciętnej lesistości w kraju 28,8%). Województwo pomorskie pod względem lesistości zajmowało 3 lokatę w Polsce, po województwach lubuskim i podkarpackim.

Lesistość poszczególnych rejonów województwa była zróżnicowana. Najwyższy wskaźnik lesistości odnotowano w powiatach położonych w południowo-zachodniej części województwa (powiat bytowski - 51,7%, chojnicki - 51,4%

i człuchowski - 48,5%), a najniższy - ze względu na żyzne gleby - na Żuławach Wiślanych (powiat nowodworski - 8,4% i malborski - 2,0%).

Największym kompleksem leśnym województwa są Bory Tucholskie, jedne z największych w Polsce borów sosnowych, stanowiące po Puszczy Białowieskiej drugi kompleks leśny kraju.

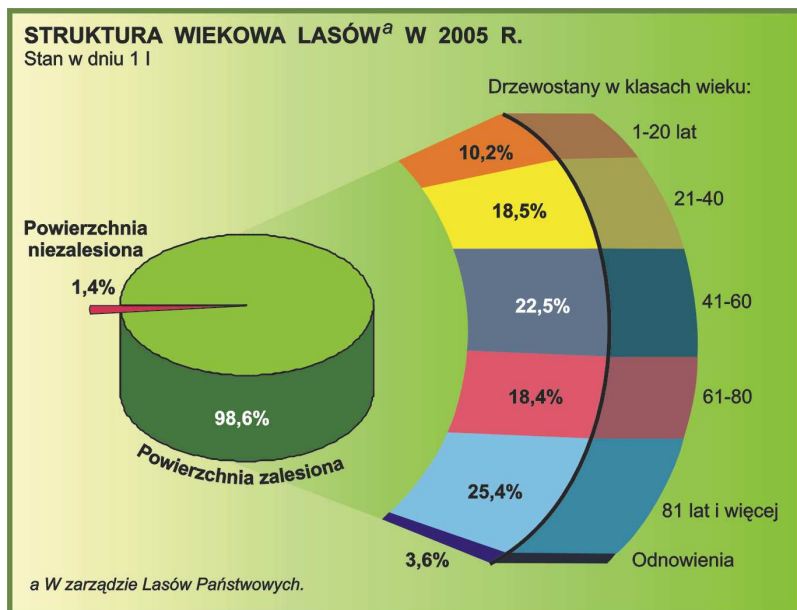
W strukturze własnościowej lasów dominowały lasy publiczne - 587,4 tys. ha, które stanowiły 89,4% powierzchni lasów województwa, w tym 99,4% powierzchni lasów publicznych należało do Skarbu Państwa. Lasy prywatne zajmowały powierzchnię 69,6 tys. ha, tj. 10,6% ogólnej powierzchni lasów.

W lasach będących w zarządzie Lasów Państwowych dominowały drzewostany w klasach wieku 41-80 lat - 40,9%, drzewostany młodszych klas wieku, tj. do 40 lat, stanowiły 28,7% powierzchni zalesionej, natomiast

Tabl. 1. Powierzchnia gruntów leśnych
Stan w dniu 31 XII

Wyszczególnienie	2004	2005
O g ó ł e m w tys. ha	672,6	674,3
Lasy	655,4	657,0
Publiczne	586,7	587,4
własność Skarbu Państwa	583,3	584,1
w tym:		
w zarządzie Lasów Państwowych	568,6	569,6
parki narodowe	9,8	9,8
własność gmin	3,4	3,3
Prywatne	68,7	69,6
w tym własność osób fizycznych	67,2	68,2
Grunty związane z gospodarką leśną	17,2	17,3
LESISTOŚĆ w %	35,8	35,9

drzewostany starszych klas wieku (81 lat i więcej) zajmowały 25,4% powierzchni zalesionej. Pod względem składu gatunkowego przeważały monokultury iglaste, a ich udział wyniósł 80,4%, w tym głównych gatunków (sosny i modrzewia) - 76,9%. Drzewa liściaste zajmowały 19,6% powierzchni zalesionej, w tym 8,7% ogółu stanowiły drzewostany bukowe.

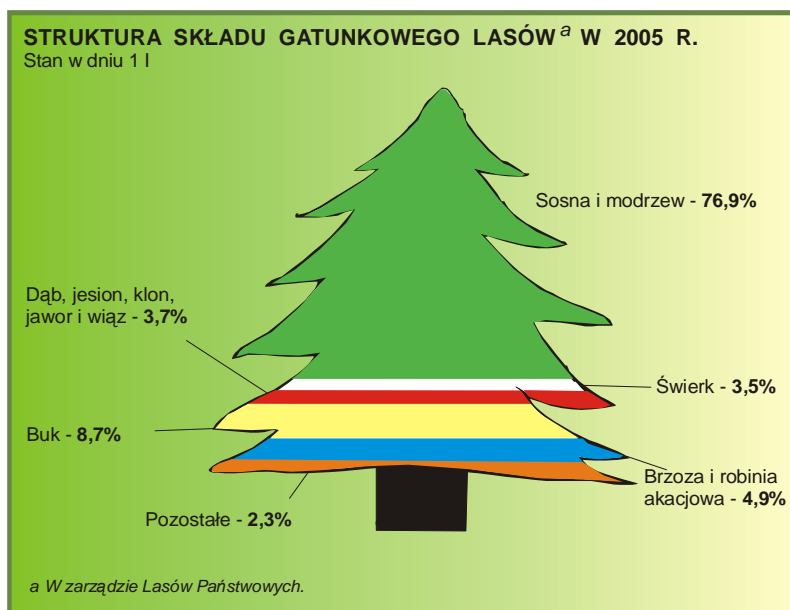


Zasoby drzewne (grubizna) w lasach w zarządzie Lasów Państwowych według stanu na 1 I 2005 r. wyniosły 127,4 hm³, co stanowiło 227 m³ na 1 ha powierzchni zalesionej. Największe zasoby grubizny odnotowano w drzewostanach w klasach wieku 41-80 lat - 47,6%. W grupach rodzajowych wśród drzew iglastych największą zasobność grubizny odnotowano w monokulturach sosnowo-modrzewiowych (77,9%), zaś wśród drzew liściastych dominował buk (9,3%).

W celu polepszenia kondycji lasów na terenie województwa systematycznie prowadzone były prace pielęgnacyjne i hodowlane. Powierzchnia produkcyjna szkótek leśnych w końcu roku wyniosła 24 ha, a zrealizowane w ciągu roku odnowienia i zalesienia objęły obszar 4,9 tys. ha. Pielęgnacją lasu została objęta powierzchnia 22,2 tys. ha, natomiast melioracje leśne przeprowadzono na obszarze 3,7 tys. ha powierzchni lasów.

Na terenie województwa w łowieckim roku hodowlanym^a 2005/2006 znajdowało się 140 kół łowieckich, skupiających 7,0 tys. członków. Spośród występujących gatunków zwierząt łownych najliczniejszą grupę stanowiły sarny (44,5 tys. szt), lisy (13,4 tys. szt), zajęce (12,7 tys. szt) oraz dziki (12,5 tys. szt), a z gatunków rzadkich należy wymienić daniela (570 szt), muflony (61 szt) i łosie (4 szt).

W 2005 r. zarejestrowano 521 pożarów lasów, a powierzchnia dotknięta pożarami wyniosła 111 ha. Główną przyczyną pożarów była nieostrożność osób dorosłych (39,0% ogólnej liczby pożarów).



a Liczonym od 1 IV danego roku do 31 III roku następnego.