URZĄD STATYSTYCZNY W GDAŃSKU

OPRACOWANIA SYGNALNE

Gdańsk, grudzień 2004 r.

Leśnictwo w województwie pomorskim w 2003 r.

Województwo pomorskie należy do województw najbardziej zalesionych w kraju. Powierzchnia gruntów leśnych w 2003 r. wyniosła 671,1 tys. ha, z tego powierzchnia lasów stanowiła 654,1 tys. ha (97,5%), a powierzchnia gruntów związanych z gospodarką leśną – 17,0 tys. ha (2,5%).

Wskaźnik lesistości (stosunek procentowy powierzchni lasów do ogólnej powierzchni województwa) w omawianym okresie kształtował się na poziomie 35,8% (przy przeciętnej lesistości w kraju wynoszącej 28,6%). Pod względem tego wskaźnika województwo pomorskie zajmowało 3 lokatę w Polsce po województwach: lubuskim i podkarpackim.

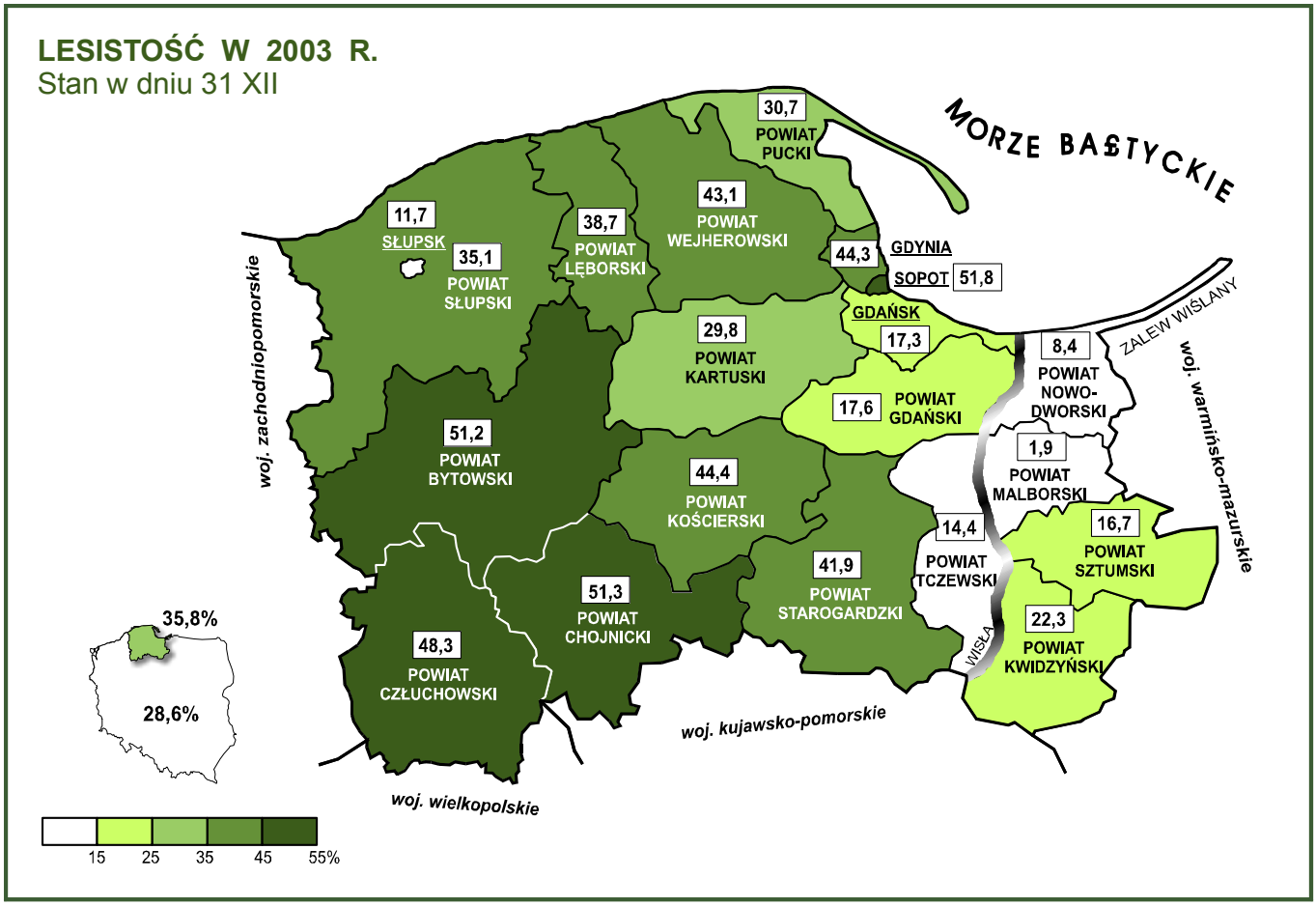

Lesistość poszczególnych rejonów województwa była zróżnicowana. Najwyższy wskaźnik lesistości odnotowano w powiatach położonych w południowo-zachodniej części województwa (chojnicki – 51,3%, bytowski – 51,2% i człuchowski – 48,3%), a najniższy, ze względu na żyzne gleby, na Żuławach Wiślanych (powiat nowodworski – 8,4% i malborski – 1,9%).

Największym kompleksem leśnym w województwie są Bory Tucholskie, jedne z największych w Polsce borów sosnowych, stanowiące po Puszczy Białowieskiej drugi kompleks leśny kraju.

Tabl. 1. Powierzchnia gruntów leśnych
Stan w dniu 31 XII

Wyszczególnienie	2002	2003
O G Ó Ł E M w tys. ha	**669,2**	**671,1**
Lasy	**652,4**	**654,1**
Publiczne	584,3	586,1
własność Skarbu Państwa	581,1	582,7
w tym:		
w zarządzie Lasów Państwowych	565,9	567,7
parki narodowe	8,4	8,4
własność gmin	3,2	3,3
Prywatne	68,1	68,1
w tym własność osób fizycznych	66,6	66,6
Grunty związane z gospodarką leśną	**16,8**	**17,0**
LESISTOŚĆ w %	**35,7**	**35,8**

W strukturze własnościowej dominowały lasy publiczne – 586,1 tys. ha, które stanowiły 89,6% powierzchni lasów województwa, w tym 99,4% powierzchni lasów należało do Skarbu Państwa. Lasy prywatne zajmowały powierzchnię 68,1 tys. ha, co stanowiło 10,4% ogólnej powierzchni lasów w województwie.

W lasach będących w zarządzie Lasów Państwowych dominowały drzewostany w klasach wieku 41-80 lat – 40,3%, drzewostany młodszych klas wieku, tj. do 40 lat, stanowiły 30,4% powierzchni zalesionej, natomiast drzewostany starszych klas wieku (powyżej 81 lat) zajmowały 24,5% powierzchni zalesionej. Pod względem składu gatunkowego przeważały w tych lasach monokultury iglaste, ich udział wyniósł 81,0%, w tym głównych gatunków (sosny i modrzewia) 77,3%. Drzewa liściaste zajmowały 19,0% powierzchni zalesionej – przeważały tu drzewostany bukowe - 8,6%.

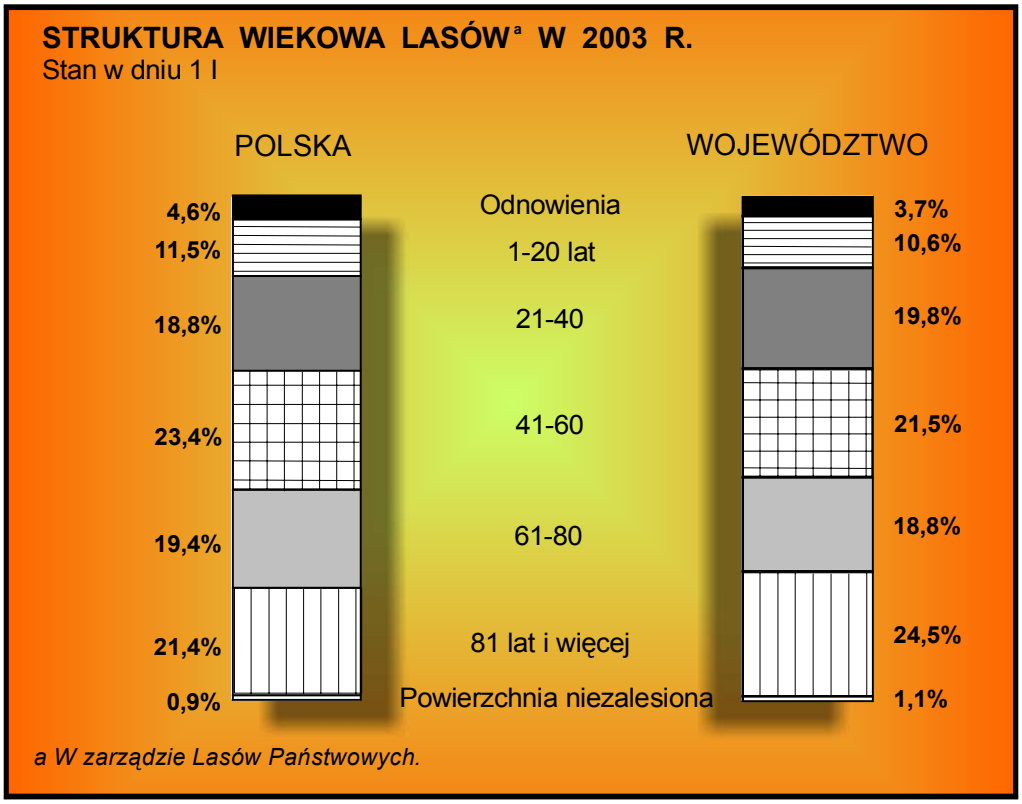

Zasoby drzewne (grubizna) w lasach w zarządzie Lasów Państwowych według stanu na dzień 01.01.2004 r. wyniosły 122,1 hm^3, co stanowiło 218 m^3 na 1 ha powierzchni zalesionej. Największe zasoby grubizny były w starszych klasach drzewostanów (powyżej 81 lat i więcej) i wyniosły 36,9%. W grupach rodzajowych wśród drzew iglastych największą zasobność grubizny odnotowano w monokulturach sosnowo-modrzewiowych (77,7%), zaś wśród drzew liściastych dominował buk (9,2%).

W celu polepszenia kondycji lasów na terenie województwa systematycznie prowadzone były prace pielęgnacyjne i hodowlane. Powierzchnia produkcyjna szkółek leśnych wyniosła w 2003 r. 26 ha, a odnowień i zalesień dokonano

na powierzchni 4,5 tys. ha. Pielęgnacją lasu została objęta powierzchnia 20,8 tys. ha, natomiast melioracje leśne przeprowadzono na obszarze 3,8 tys. ha powierzchni lasów.

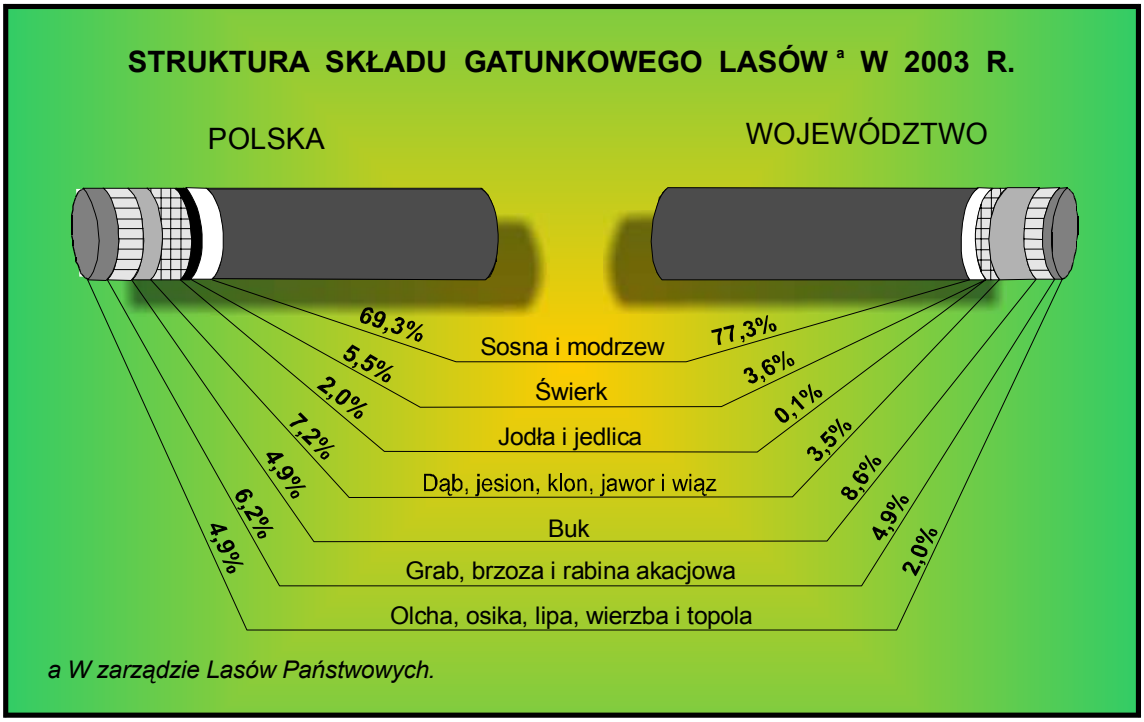

Na terenie województwa pomorskiego znajdowało się 118 kół łowieckich, skupiających 6,3 tys. członków. Spośród występujących gatunków zwierząt łownych najliczniejszą grupę stanowiły sarny (38,6 tys. szt), lisy (12,5 tys. szt), zające (11,7 tys. szt) oraz dziki (10,8 tys. szt), a z gatunków rzadkich należy wymienić daniele (511 szt), łosie (14 szt).

W 2003 r. na terenie województwa zarejestrowano 640 pożarów lasów, a powierzchnia dotknięta pożarami wyniosła 904 ha.



Opracowanie: Zofia Kopaczyńska – Wydział Statystyki Gospodarczej.