

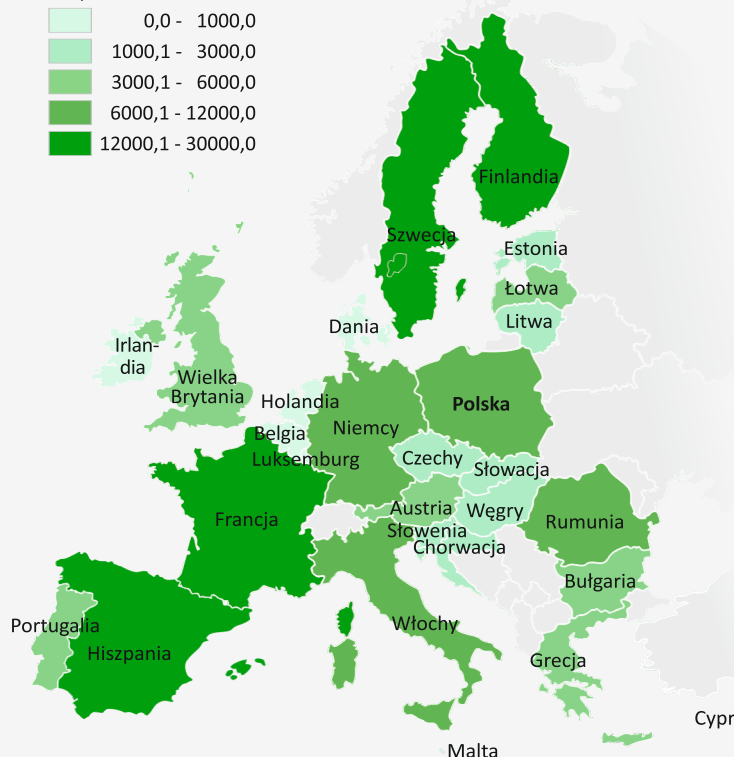

21 marca

# ŚWIATOWY DZIEŃ LASU

## POWIERZCHNIA LASÓW W KRAJACH UNII EUROPEJSKIEJ W 2015 R.

Stan w dniu 31 XII

W tys. ha

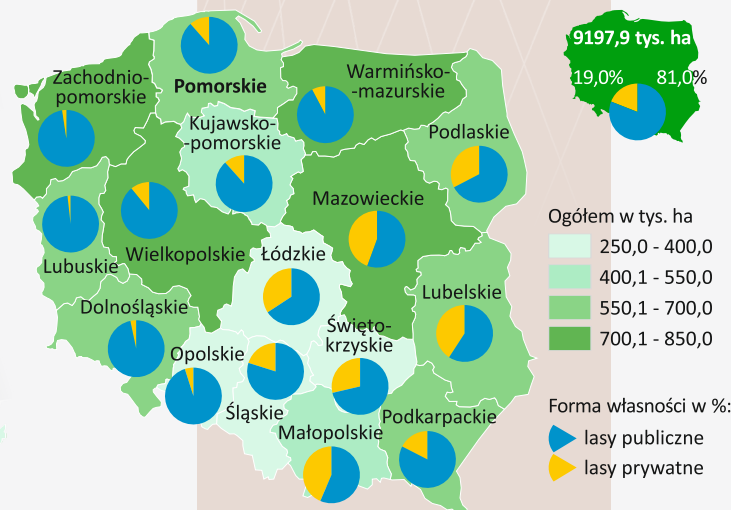


Źródło: Eurostat.

W 2014 r. w Polsce powierzchnia gruntów leśnych wyniosła **9403,1 tys. ha**, co stanowiło **30,7%** powierzchni lądowej kraju. Lasy zajmowały **97,8%** powierzchni gruntów leśnych w Polsce.

## POWIERZCHNIA LASÓW W POLSCE WEDŁUG WOJEWÓDZTW I FORM WŁASNOŚCI W 2014 R.

Stan w dniu 31 XII



W 2014 r. w województwie pomorskim powierzchnia gruntów leśnych stanowiła **38,9%** powierzchni lądowej województwa. Lasy zajmowały **97,4%** powierzchni gruntów leśnych w województwie.

## POWIERZCHNIA GRUNTÓW LEŚNYCH W WOJEWÓDZTWIE POMORSKIM W 2014 R.

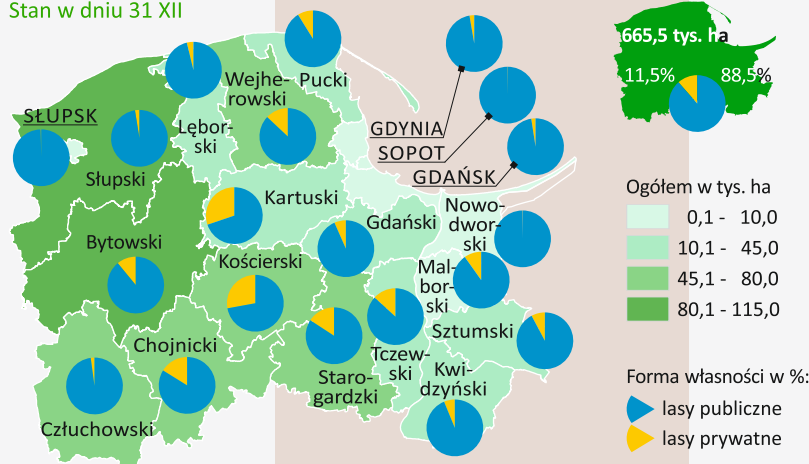
Stan w dniu 31 XII

<b>OGÓŁEM w ha</b>	<b>683144</b>
<b>Lasy</b>	<b>665476</b>
Publiczne	589134
własność Skarbu Państwa	585700
w tym:	
w zarządzie Lasów Państwowych	572173
parki narodowe	9845
własność gmin <sup>a</sup>	3362
Prywatne	76342
<b>Grunty związane z gospodarką leśną</b>	<b>17668</b>

<sup>a</sup> Dotyczy także gmin mających status miasta na prawach powiatu.

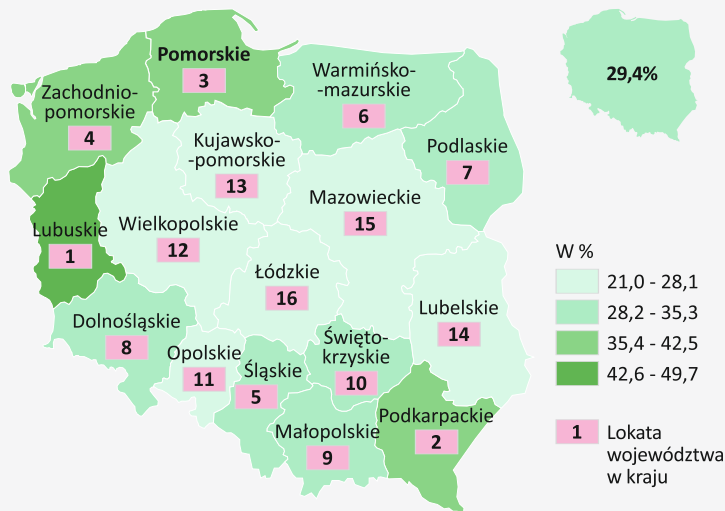
## POWIERZCHNIA LASÓW W WOJEWÓDZTWIE POMORSKIM WEDŁUG POWIATÓW I FORM WŁASNOŚCI W 2014 R.

Stan w dniu 31 XII



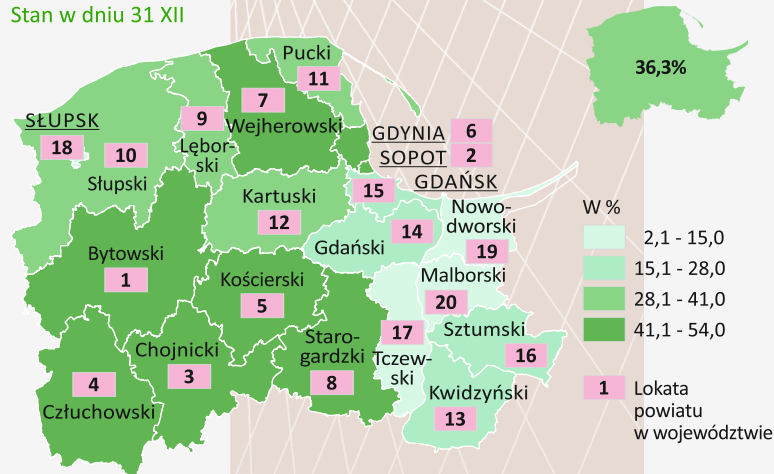
## LESISTOŚĆ W POLSCE WEDŁUG WOJEWÓDZTW W 2014 R.

Stan w dniu 31 XII



## LESISTOŚĆ W WOJEWÓDZTWIE POMORSKIM WEDŁUG POWIATÓW W 2014 R.

Stan w dniu 31 XII

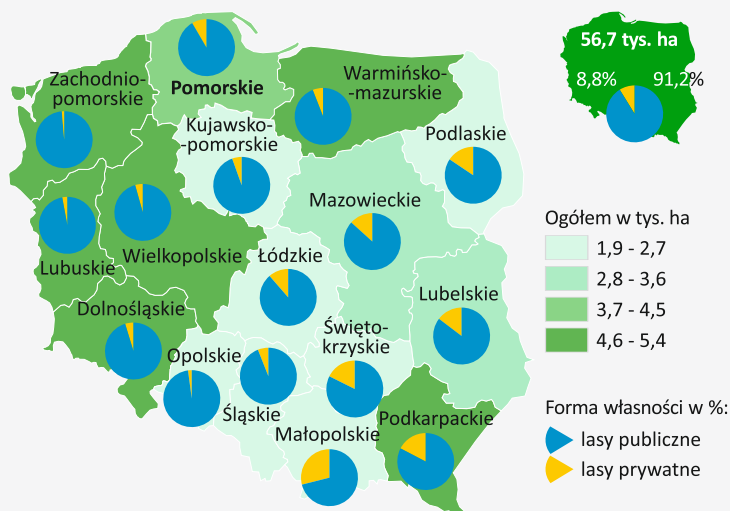


W 2014 r. w lasach województwa pomorskiego dominowały drzewostany w wieku 41-60 lat oraz 81 lat i więcej (po 26,0%), które stanowiły łącznie 52,0% powierzchni zalesionej.

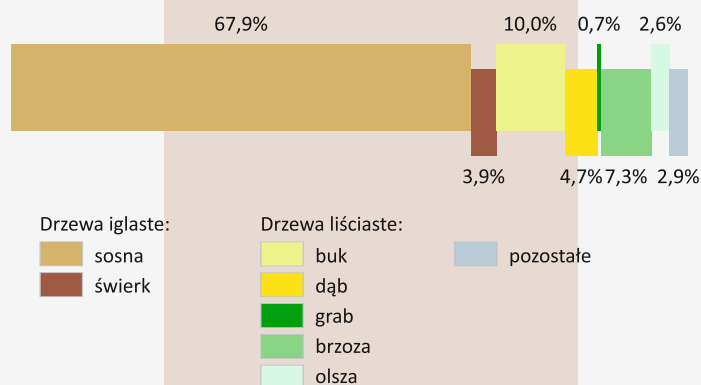
W województwie pomorskim przeważają drzewa iglaste, które w 2014 r. zajmowały 488,8 tys. ha ogólnej powierzchni lasów województwa. Wśród nich dominującym gatunkiem była sosna (450,6 tys. ha). Drzewa liściaste zajmowały odpowiednio 176,5 tys. ha, a buk jako gatunek dominujący - 66,6 tys. ha.

## ODNOWIENIA I ZALESIENIA W POLSCE WEDŁUG WOJEWÓDZTW I FORM WŁASNOŚCI W 2014 R.

Stan w dniu 31 XII



## POWIERZCHNIA LASÓW W WOJEWÓDZTWIE POMORSKIM WEDŁUG GATUNKÓW PRZEWAŻAJĄCYCH W DRZEWOSTANIE W % POWIERZCHNI LASÓW W 2014 R.



W 2014 r. na terenie województwa pomorskiego posadzono 22194 szt. drzew oraz 16452 szt. krzewów. Pozyskano 3152 dam<sup>3</sup> grubizny, z tego 2524 dam<sup>3</sup> stanowiła grubizna iglasta, a 628 dam<sup>3</sup> grubizna liściasta.

## POŻARY W LASACH W WOJEWÓDZTWIE POMORSKIM W 2014 R.

Požary	376
W tym: podpalenia	80
nieostrożność dorosłych	140
Powierzchnia lasów dotkniętych pożarami w ha	66,0

Przy publikowaniu danych US prosimy o podanie źródła

Opracowanie i skład komputerowy: MAŁGORZATA KŁOZ - Pomorski Ośrodek Badań Regionalnych, Referat Analiz i Opracowań Zbiorczych