

5 CZERWCA

ŚWIATOWY DZIEŃ OCHRONY ŚRODOWISKA

Dane dla województwa pomorskiego
za 2022 r.

@gdansk_stat

gdansk.stat.gov.pl

@urządstatystycznywgdańsku



POWIERZCHNIA O SZCZEGÓLNYCH WALORACH PRZYRODNICZYCH PRAWNIE CHRONIONA W HA

Stan w dniu 31 grudnia



↑ ↓ ↔ wzrost/spadek/brak zmian w stosunku do 2021 r.

^a Bez powierzchni rezerwatów przyrody i innych form ochrony przyrody położonych na ich terenie (3,2% powierzchni obszarów prawnie chronionych).

ZUŻYCIE WODY NA POTRZEBY GOSPODARKI NARODOWEJ I LUDNOŚCI (W CIĄGU ROKU)

hm³

Eksplotacja sieci wodociągowej^a **106,9** ↑

Przemysł **83,7** ↑

Rolnictwo i leśnictwo^b **3,0** ↓



↑ ↓ wzrost/spadek w stosunku do 2021 r.

^a Bez zużycia wody na cele przemysłowe z wodociągów stanowiących własność gmin, wojewódzkich zakładów usług wodnych i spółek wodnych.
^b Woda zużyta do nawadniania w rolnictwie i leśnictwie oraz napętniania i uzupełniania stawów rybnych.

ODPADY^a WYTWORZONE (W CIĄGU ROKU)



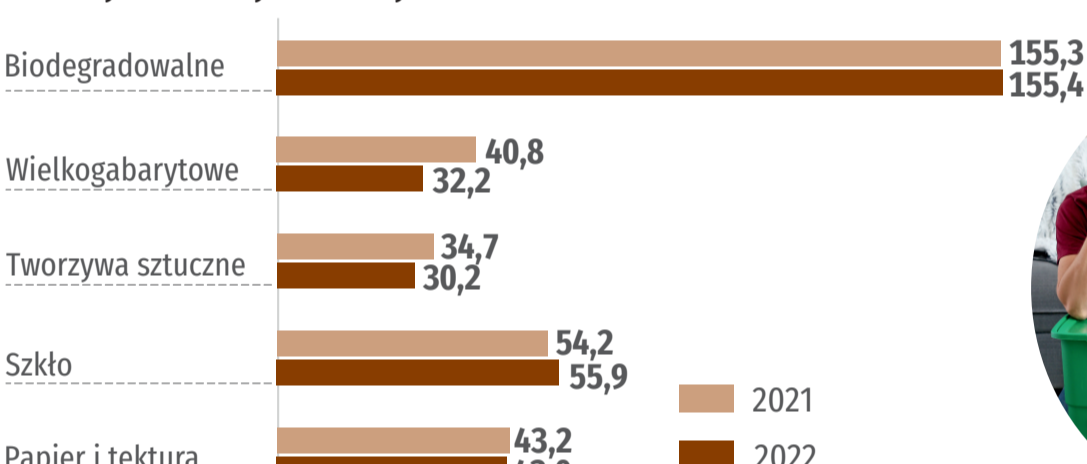
↑ wzrost w stosunku do 2021 r.

^a Z wyłączeniem odpadów komunalnych. ^b We własnym zakresie przez wytwórcę.

ODPADY KOMUNALNE ZEBRANE (W CIĄGU ROKU)



Wybrane rodzaje odpadów komunalnych zebranych selektywnie w tys. t



EMISJA ZANIECZYSZCZEŃ POWIETRZA Z ZAKŁADÓW SZCZEGÓLNIE UCIĄŻLIWYCH DLA CZYSTOŚCI POWIETRZA



89 ↓ zakłady szczególnie uciążliwe dla czystości powietrza^a

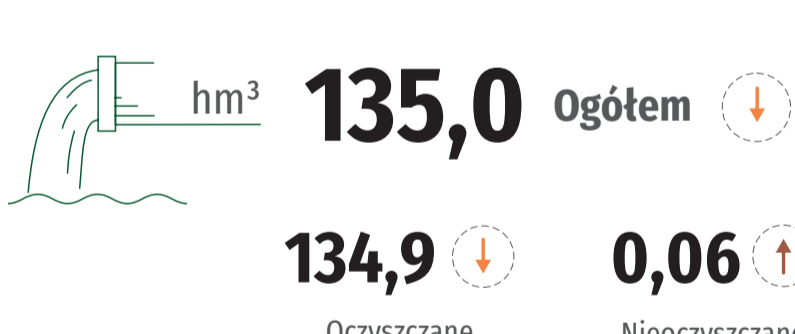
Gazowe (bez CO₂) **16,8 tys. t** ↓

Pyłowe **0,6 tys. t** ↓

↓ spadek w stosunku do 2021 r.

^a Stan w dniu 31 grudnia; emitujące pyły, gazy lub równocześnie pyły i gazy.

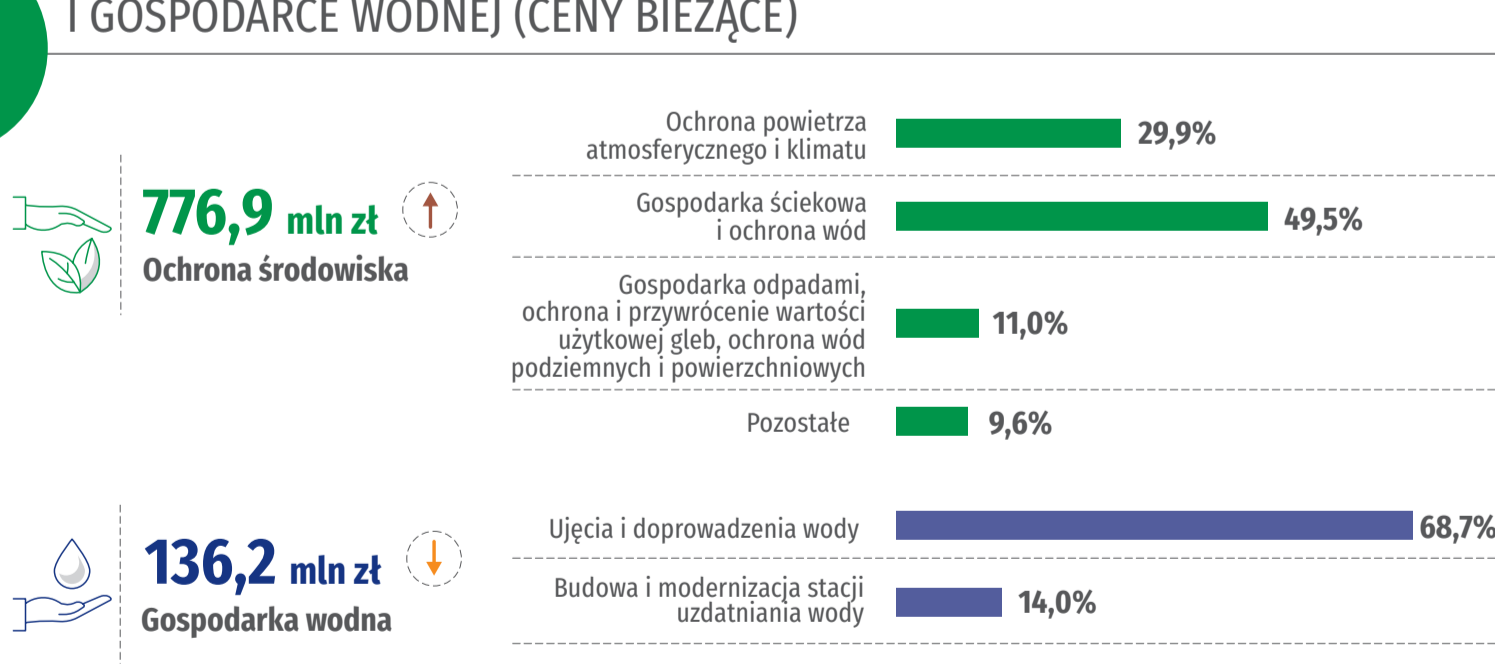
ŚCIEKI PRZEMYSŁOWE I KOMUNALNE WYMAGAJĄCE OCZYSZCZANIA ODPROWADZONE DO WÓD LUB DO ZIEMI (W CIĄGU ROKU)



↑ ↓ wzrost/spadek w stosunku do 2021 r.



NAKŁADY^a NA ŚRODKI TRWAŁE SŁUŻĄCE OCHRONIE ŚRODOWISKA I GOSPODARCE WODNEJ (CENY BIEŻĄCE)



↑ ↓ wzrost/spadek w stosunku do 2021 r. ^a Według lokalizacji inwestycji.

UDZIAŁ ENERGII ODNAWIALNEJ W PRODUKCJI ENERGII ELEKTRYCZNEJ OGÓŁEM



↑ wzrost w stosunku do 2021 r.

Przy publikowaniu danych Urzędu Statystycznego prosimy o podanie źródła.

Opracowanie merytoryczne, graficzne i skład komputerowy: Urząd Statystyczny w Gdańsku, Pomorski Ośrodek Badań Regionalnych
Ikony: created by Freepik from www.flaticon.com

Chcesz wiedzieć więcej?

Zapraszamy do zapoznania się z danymi zamieszczonymi w bankach i bazach danych

- Bank Danych Lokalnych (BDL) <https://bdl.stat.gov.pl/>
- Baza Demografia <https://demografia.stat.gov.pl/BazaDemografia/>
- Bank Danych Makroekonomicznych <https://bdm.stat.gov.pl/>
- System Monitorowania Usług Publicznych (SMUP) <https://smup.gov.pl/>
- Cele Zrównoważonego Rozwoju <https://sdg.gov.pl/>
- Portal Geostatystyczny <https://geo.stat.gov.pl/>
- Statystyki Makroekonomiczne i morskiego (TranStat) <https://transtat.stat.gov.pl/>
- Portal Badania-Ankietowe <https://badania-ankietowe.stat.gov.pl/>
- Dziedziczne Bazy Wiedzy (DBW) <https://dbw.stat.gov.pl/>
- STRATEG <https://strateg.stat.gov.pl/>
- Dashboard gospodarczy <https://dashboard.stat.gov.pl/>
- Statystyczne Vademecum Samorządowca <https://svs.stat.gov.pl/>

Informacje o wynikach Narodowego Spisu Powszechnego Ludności i Mieszkań 2021

Liczmy się DLA POLSKI! #liczysiękażdy



Wejźdź na spis.gov.pl oraz gdansk.stat.gov.pl

i sprawdź co się zmieniło od poprzedniego spisu

GUS | Narodowy Spis Powszechny Ludności i Mieszkań 2021