



# WOJEWÓDZTWO POMORSKIE w liczbach 2020

Pomorskie Voivodship in figures 2020

Gdańsk 2020



## **Opracowanie merytoryczne**

Content-related works

Urząd Statystyczny w Gdańsku, Pomorski Ośrodek Badań Regionalnych, Ośrodek Badania Aktywności Ekonomicznej Ludności, Wydział Badań Ankietowych, Ośrodek Statystyki Edukacji i Kapitału Ludzkiego, Wydział Rejestrów  
Statistical Office in Gdańsk, Pomeranian Centre for Regional Surveys, Centre for Labour Force Survey, Enquiry Surveys Division, Centre for Education and Human Capital Statistics, Registers Division

pod kierunkiem

supervised by

Jerzego Auksztola

## **Zespół autorski**

Editorial team

Beata Bojarska, Monika Towiańska

## **Prace redakcyjne**

Editorial work

Katarzyna Adamska, Gabriela Adamska-Szreder, Beata Bojarska, Anna Borkowska, Wiesława Bryłowska, Katarzyna Cieślęwicz, Sylwia Czajka, Ewelina Grochowska-Subotowicz, Katarzyna Iljaszczuk-Więsek, Anna Karczewska, Małgorzata Kłoz, Zofia Kopaczyńska, Mirosława Lindenberg, Małgorzata Litwinowicz, Andrzej Muszewski, Dorota Piotrowska, Karina Pokrywka, Magdalena Poleszuk, Tomasz Ratyński, Sylwia Rojek, Katarzyna Rybicka, Andrzej Sirocki, Monika Towiańska, Magdalena Wiktor, Małgorzata Wiktorczyk, Magdalena Wojdyńska

## **Tłumaczenie**

Translation

Małgorzata Kruszevska

## **Skład i opracowanie graficzne**

Typesetting and graphics

Monika Towiańska

## **Zdjęcia zamieszczone na okładce**

Photographs on the cover

Latarnia Morska w Sopocie (fot. Małgorzata Kłoz), Koto widokowe nad Motławą w Gdańsku (fot. Małgorzata Kłoz), Ratusz w Wejherowie (fot. Elżbieta Sarnowska), Jelitkowo - plaża, Gdańsk (fot. Małgorzata Kłoz), Zamek w Malborku (fot. Małgorzata Kłoz), Klub kitesurfingowy - Sopot (fot. Beata Bojarska)

## **Źródło ikon**

Icon source

[www.flaticon.com](http://www.flaticon.com)

ISSN 2392-0181

## **Publikacja dostępna na stronie internetowej**

Publications available on the website

<http://gdansk.stat.gov.pl/publikacje-i-foldery/foldery/wojewodztwo-pomorskie-w-liczbach-2020,1,9.html>

## **Przy publikowaniu danych GUS prosimy o podanie źródła**

When publishing Statistics Poland data please indicate the source

# Spis treści

## Contents

**Objaśnienia znaków umownych. Skróty** **4**

Symbols. Abbreviations

**Powierzchnia województwa i podział administracyjny** **5**

Area of the Voivodship and administrative division

**Wybrane dane o województwie pomorskim w 2019 r.** **6**

Selected data on Pomorskie Voivodship in 2019

**Ludność** **8**

Population

**Rynek pracy** **10**

Labour market

**Wynagrodzenia. Emerytury i renty** **13**

Wages and salaries. Retirement and other pensions

**Gospodarstwa domowe** **14**

Households

**Ceny** **15**

Prices

**Infrastruktura komunalna. Mieszkania** **16**

Municipal infrastructure. Dwellings

**Edukacja** **18**

Education

**Ochrona zdrowia i pomoc społeczna** **20**

Health care and social welfare

**Bezpieczeństwo publiczne** **22**

Public safety

**Nauka i technika** **23**

Science and technology

**Spółeczeństwo informacyjne** **24**

Information society

**Kultura. Sport** **26**

Culture. Sport

**Turystyka** **27**

Tourism

**Ochrona środowiska** **28**

Environmental protection

**Rolnictwo** **30**

Agriculture

**Przemysł i budownictwo** **32**

Industry and construction

**Handel** **33**

Trade

**Transport** **34**

Transport

**Gospodarka morską** **35**

Martime economy

**Finanse przedsiębiorstw. Inwestycje** **36**

Finances of enterprises. Investments

**Finanse publiczne** **37**

Public finance

**Podmioty gospodarki narodowej** **38**

Entities of the national economy

**Rachunki regionalne** **39**

Regional accounts

**Województwo pomorskie na tle innych województw w 2019 r.** **40**

Pomorskie Voivodship against the background of other voivodships in 2019

**Obszar Metropolitalny Gdańsk-Gdynia-Sopot** **43**

Gdańsk-Gdynia-Sopot Metropolitan Area

**Wybrane dane o miastach na prawach powiatu** **44**

Selected data on cities with powiat status

## Objaśnienia znaków umownych

### Symbols

Kreska (-)	oznacza, że zjawisko nie wystąpiło magnitude zero
Kropka (•)	oznacza: brak informacji, konieczność zachowania tajemnicy statystycznej lub że wypełnienie pozycji jest niemożliwe albo niecelowe data not available, classified data (statistical confidentiality) or providing data impossible or purposeless
Znak Δ	oznacza, że nazwy zostały skrócone w stosunku do obowiązującej klasyfikacji categories of applied classification are presented in an abbreviated form
„W tym” ”Of which”	oznacza, że nie podaje się wszystkich składników sumy indicates that not all elements of the sum are given
Comma (,)	used in figures represents the decimal point
↑ ↓ –	W stosunku do poprzedniego roku zjawisko: In relation to the previous year: wzrost/zmniejszyło się increase/decrease pozostało na niezmiennym poziomie no change

## Skróty

### Abbreviations

Skrót Abbreviation	Objaśnienie Explanation
tys.	tysiąc
mln	milion
mld	miliard
zł PLN	złoty
szt.	sztuka
wol. vol.	wolumin volume
kg	kilogram kilogram
dt	decytona deciton

Skrót Abbreviation	Objaśnienie Explanation
t	tona
m	metr metre
km	kilometr kilometre
m <sup>2</sup>	metr kwadratowy square metre
ha	hektar hectare
km <sup>2</sup>	kilometr kwadratowy square kilometre
l	litr litre
m <sup>3</sup>	metr sześcienny cubic metre

Skrót Abbreviation	Objaśnienie Explanation
hm <sup>3</sup>	hektometr sześcienny cubic hectometre
kWh	kilowatogodzina kilowatt•hour
r.	rok
GT	pojemność brutto statku gross tonnage
CO <sub>2</sub>	dwutlenek węgla carbon dioxide
EPC FTE	ekwiwalenty pełnego czasu pracy full-time equivalent

Ze względu na charakter opracowania pominięte zostały wyjaśnienia metodologiczne.

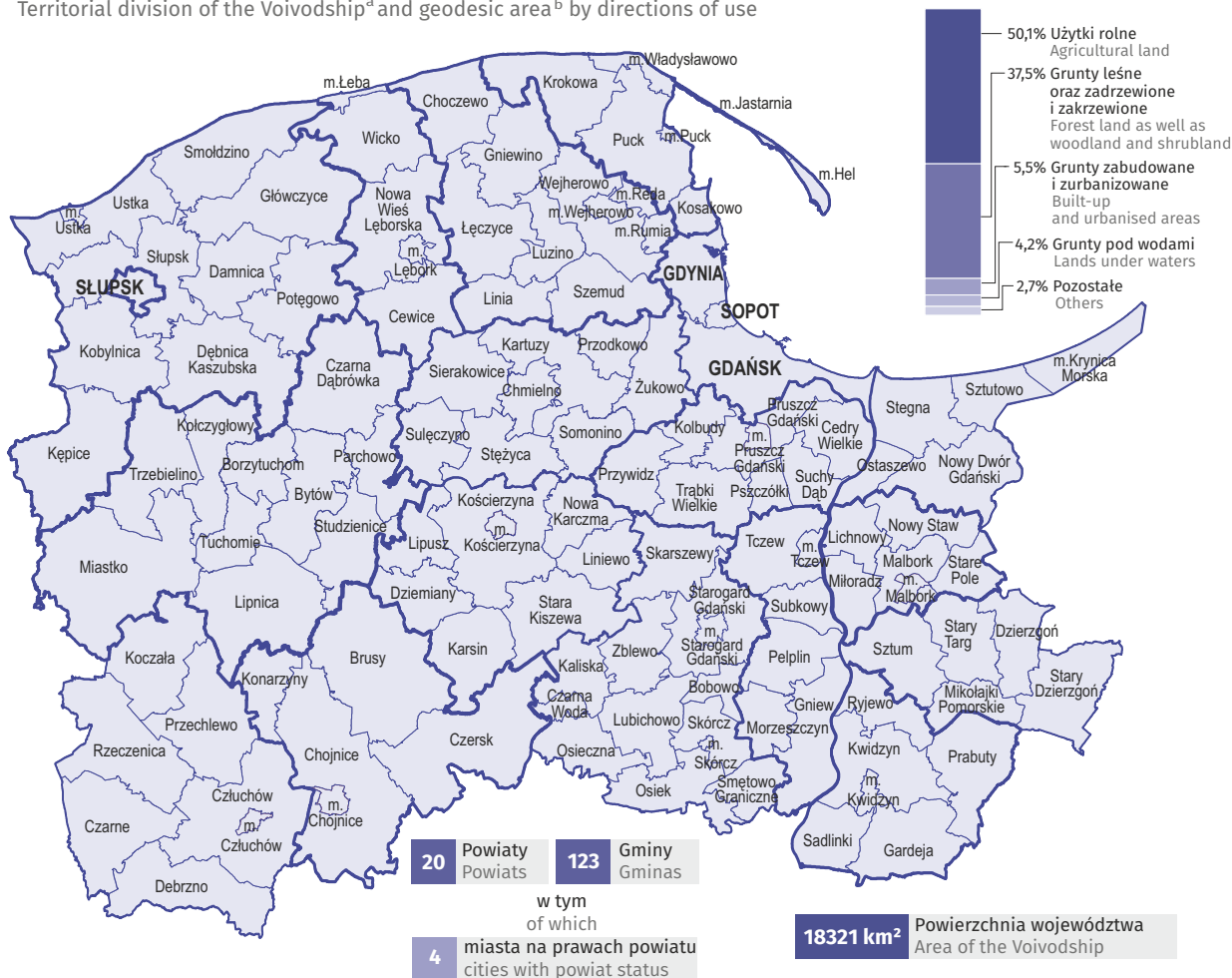
Due to the nature of the study, methodological notes have been omitted.

# Powierzchnia województwa i podział administracyjny

Area of the Voivodship and administrative division

## Podział terytorialny województwa<sup>a</sup> oraz powierzchnia geodezyjna<sup>b</sup> według kierunków wykorzystania

Territorial division of the Voivodship<sup>a</sup> and geodesic area<sup>b</sup> by directions of use



a Stan w dniu 31 grudnia 2019 r. b Stan w dniu 1 stycznia 2020 r.

Źródło: dane dotyczące powierzchni geodezyjnej - Główny Urząd Geodezji i Kartografii.

a As of 31 December 2019. b As of 1 January 2020.

Source: data concerning geodesic area - the Head Office of Geodesy and Cartography.

## Wybrane dane o województwie pomorskim w 2019 r.

Selected data on Pomorskie Voivodship in 2019

W odniesieniu do roku poprzedniego

In relation to previous year

Ludność<sup>a</sup>

Population<sup>a</sup>



**2 343 928**

(+10 405)

Urodzenia żywe

Live births



**26 041**

(-457)

Zgony

Deaths



**22 450**

(+55)

Małżeństwa zawarte

Marriages contracted



**11 932**

(-541)

Pracujący<sup>ab</sup>

Employed persons<sup>ab</sup>



**592 801**

(+6 588)

Stopa bezrobocia rejestrowanego<sup>a</sup>

Registered unemployment rate<sup>a</sup>



**4,4%**

(-0,5 p.proc.)

percentage points

Przeciętne miesięczne  
wynagrodzenia brutto<sup>c</sup>

Average monthly gross wages and salaries<sup>c</sup>



**5 142,01 zł/PLN**

(+347,27 zł/PLN)

Przeciętna miesięczna emerytura brutto  
z pozarolniczego systemu ubezpieczeń społecznych

Average monthly gross retirement pension  
from non-agricultural social security system



**2 236,73 zł/PLN**

(+102,94 zł/PLN)

Przeciętna miesięczna emerytura brutto  
rolników indywidualnych

Average monthly gross retirement pension  
farmers



**1 302,18 zł/PLN**

(+63,18 zł/PLN)

Mieszkania oddane do użytkowania

Dwellings completed



**18 363**

(+ 1 699)

Studenci uczelni<sup>d</sup>

Students of higher education institutions<sup>d</sup>



**83 028**

(+1 728)

Absolwenci uczelni<sup>e</sup>

Graduates of higher education institutions<sup>e</sup>



**21 307**

(+95)

a Stan w dniu 31 grudnia. b Patrz notka a na str. 11. c Patrz notka a na str. 13. d Z roku akademickiego 2019/20. e Z roku akademickiego 2018/19.

a As of 31 December. b See note a on page 11. c See note a on page 13. d From the 2019/20 academic year. e From the 2018/19 academic year.

Szpitala ogólne<sup>ab</sup>  
General hospitals<sup>ab</sup>



**45**  
(+1)

Lekarze<sup>abc</sup>  
Doctors<sup>abc</sup>



**5 419**  
(-33)

Przestępstwa stwierdzone przez Policję<sup>d</sup>  
Offences ascertained by the Police<sup>d</sup>



**48 322**  
(+2 944)

Czytelnicy w bibliotekach<sup>e</sup>  
Borrowers in libraries<sup>e</sup>



**382 450**  
(+6 821)

Widzowie w kinach stałych  
Audience in indoor cinemas



**4 525 461**  
(+417 228)

Widzowie i słuchacze w teatrach<sup>f</sup>  
Audience in theatres<sup>f</sup>



**945 684**  
(+32 348)

Członkowie klubów sportowych<sup>ab</sup>  
Members of sports clubs<sup>ab</sup>



**54 552**  
(+2 935<sup>g</sup>)

Turystyczne obiekty noclegowe<sup>hi</sup>  
Tourist accommodation establishments<sup>hi</sup>



**1 658**  
(+21)

Turyści korzystający z noclegów<sup>i</sup>  
Tourists accommodated<sup>i</sup>



**3 238 675**  
(+190 885)

Odpady komunalne<sup>k</sup>  
na 1 mieszkańca

Municipal waste<sup>k</sup> per capita



**371,7 kg**  
(+16,6 kg)

Obroty ładunkowe w portach  
morskich

Cargo turnover in seaports



**66 108,8 tys. t**  
(+26 89,1 tys. t)  
thousand tonnes  
thousand tonnes

Drogi publiczne o twardej  
nawierzchni<sup>ab</sup>

Hard surface public roads<sup>ab</sup>



**14 283 km**  
(+379 km)

Ścieżki rowerowe  
Bicycle lanes



**1 347,6 km**  
(+104,4 km)

Podmioty gospodarki narodowej<sup>l</sup>  
Entities of the national economy<sup>l</sup>



**307 294**  
(+10 664)

Produkt krajowy brutto<sup>m</sup> na 1 mieszkańca  
Gross domestic product<sup>m</sup> per capita



**50 001 zł/PLN**  
(+3 088 zł/PLN)

a Stan w dniu 31 grudnia. b Dane z 2018 r. c Patrz notka d na str. 20. d W zakończonych postępowaniach przygotowawczych. e Biblioteki publiczne (z filiami), łącznie z punktami bibliotecznymi. f łącznie z instytucjami muzycznymi; dane dotyczą działalności prowadzonej na terenie województwa, łącznie z imprezami organizowanymi w plenerze. g W odniesieniu do 2016 r. h Stan w dniu 31 lipca. i Patrz notka b na str. 27. k Odebrane lub zebrane; wytworzone w ciągu roku. l Zarejestrowane w rejestrze REGON. m Ceny bieżące, dane za 2017 r.

a As of 31 December. b Data for 2018. c See note d on page 20. d In completed preparatory proceedings. e Public libraries (with branches), including library service points. f Including music institutions; data concern activity performed in the Voivodship, including outdoor events. g In relation to 2016. h As of 31 July. i See note b on page 27. k Received or collected; generated during the year. l Recorded in REGON register. m Current prices; data for 2017.

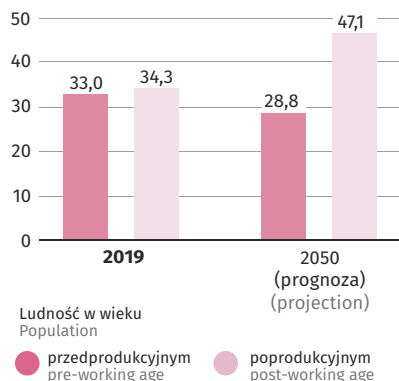
# Ludność

## Population

Ludność<sup>a</sup>  
Population<sup>a</sup>

	2000	2010	2015	2019	2050 (prognoza) (projection)
<b>Ogółem w tys.</b> Total in thousands	2172,3	2275,5	2307,7	<b>2343,9</b> ↑	2265,7
w tym kobiety of which females	1113,6	1165,8	1183,3	<b>1202,7</b> ↑	1155,7
Ludność miejska w % Urban population in %	68,4	65,9	64,4	<b>63,5</b> ↓	57,4
Kobiety na 100 mężczyzn Females per 100 males	105	105	105	<b>105</b> –	104
miasta urban areas	109	109	109	<b>110</b> –	108
wieś rural areas	98	98	98	<b>98</b> –	99

Ludność w wieku nieprodukcyjnym  
na 100 osób w wieku produkcyjnym<sup>a</sup>  
Non-working age population  
per 100 persons of working age<sup>a</sup>

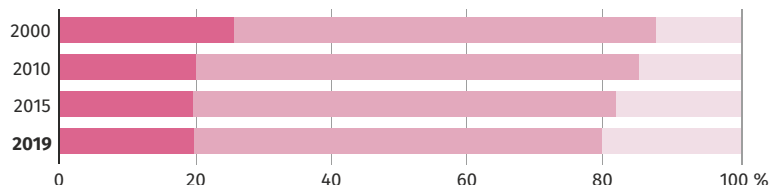


Ludność według ekonomicznych grup wieku<sup>a</sup>  
Population by economic age groups<sup>a</sup>

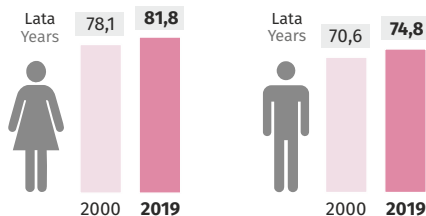


Ludność w wieku  
Population

- przedprodukcyjnym  
pre-working age
- produkcyjnym  
working age
- poprodukcyjnym  
post-working age



Przeciętne trwanie życia  
Life expectancy



Mediana wieku (wiek środkowy)  
Median age

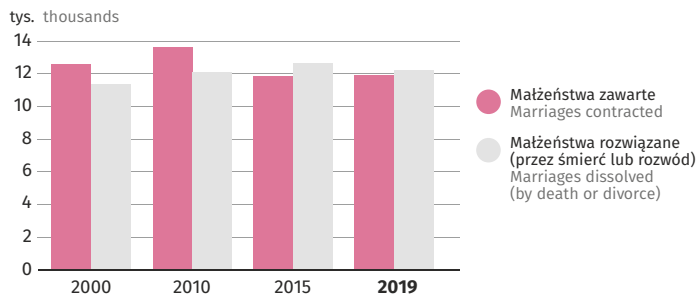
	2000	2010	2015	2019
Kobiety (Females)	35,7	38,2	40,0	<b>41,3</b>
Mężczyźni (Males)	32,3	35,4	37,3	<b>38,7</b>

<sup>a</sup> Stan w dniu 31 grudnia.  
<sup>a</sup> As of 31 December.



## Małżeństwa zawarte i rozwiązane

### Marriages contracted and dissolved



## Współczynnik dzietności

### Fertility rate



Year	2010	2015	2019
Fertility rate	1,490	1,412	1,598

## Wiek środkowy matek w momencie urodzenia pierwszego dziecka

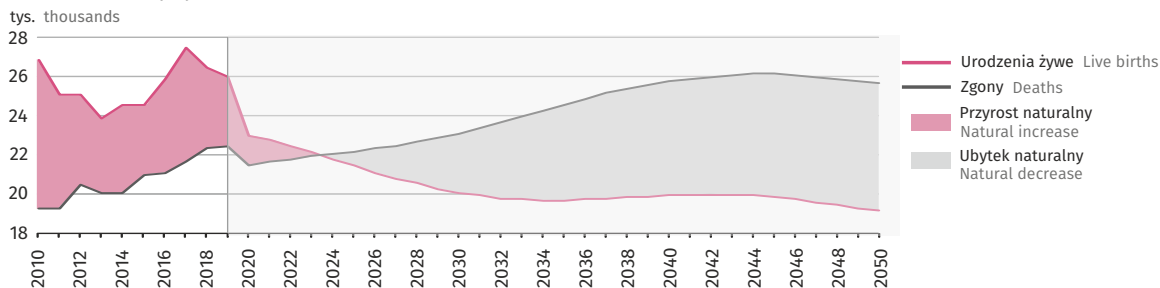
### Mothers' median age at birth of the first child



Year	2010	2015	2019
Mothers' median age	28,3	29,4	30,0

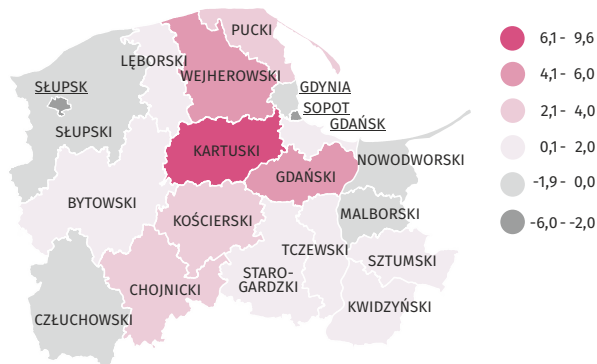
## Ruch naturalny ludności<sup>a</sup>

### Vital statistics of population<sup>a</sup>



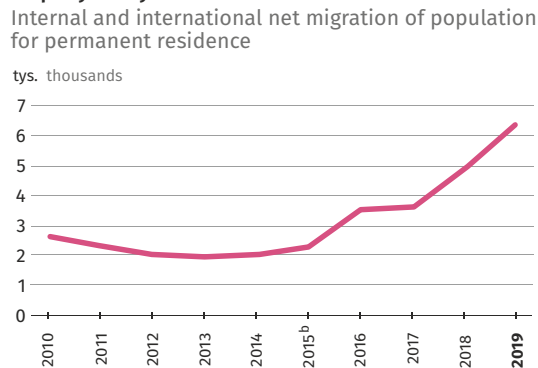
## Przyrost/ubytok naturalny na 1000 ludności w 2019 r.

### Natural increase/decrease per 1,000 population in 2019



## Saldo migracji wewnętrznych i zagranicznych ludności na pobyt stały

### Internal and international net migration of population for permanent residence



a Do 2019 r. dane rzeczywiste, od 2020 r. - prognoza ludności. b Do obliczenia salda wykorzystano dane o migracjach wewnętrznych za 2015 r. i migracjach zagranicznych za 2014 r.  
 a Until 2019 actual data, since 2020 - population projection. b For calculating net migration, data on internal migration for 2015 and data on international migration for 2014 were used.

## Rynek pracy

### Labour market

#### Aktywność ekonomiczna ludności w wieku 15 lat i więcej (przeciętne roczne)

Economic activity of the population aged 15 and more (annual averages)

	o - ogółem total	k - kobiety females	2010	2015	2019
Aktywni zawodowo w tys. Economically active persons in thousands	o		888	1066	<b>1060</b> ↑
	k		393	466	<b>469</b> ↑
pracujący employed persons	o		805	995	<b>1031</b> ↑
	k		356	437	<b>453</b> ↑
bezrobotni <sup>a</sup> unemployed persons <sup>a</sup>	o		83	70	<b>29</b> ↓
	k		37	29	<b>16</b> ↑
Bierni zawodowo w tys. Economically inactive persons in thousands	o		713	787	<b>743</b> ↓
	k		445	492	<b>469</b> ↓

#### Bierni zawodowo według wybranych przyczyn bierności w IV kwartale

Economically inactive persons by selected reasons of inactivity in quarter 4

	2010	2019
Ogółem w tys. Total in thousands	677	<b>744</b>
w tym osoby nieposzukujące pracy of which persons not searching for a job	670	<b>736</b>
w tym przyczyny nieposzukiwania pracy: of which reasons for not searching for a job:		
zniechęcenie bezskutecznością poszukiwań pracy discouragement caused by ineffectiveness of job search	19	<b>5</b>
nauka, uzupełnianie kwalifikacji education, training	147	<b>128</b>
emerytura retirement	277	<b>406</b>
choroba lub niepełnosprawność illness or disability	106	<b>88</b>

a Osoby w wieku 15-74 lata.

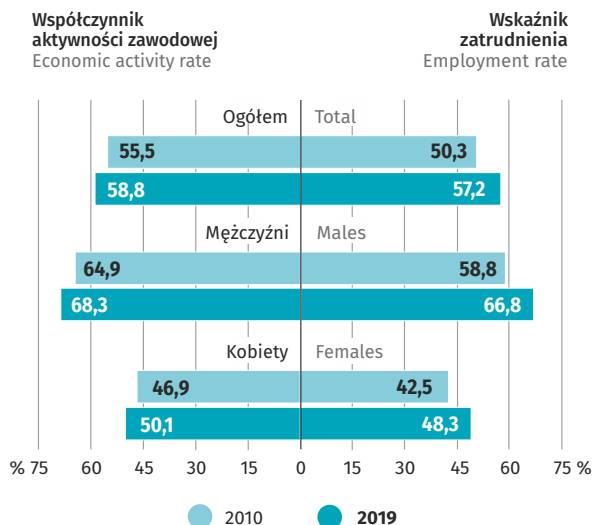
Źródło: Badanie Aktywności Ekonomicznej Ludności (BAEL).

a Persons aged 15-74.

Source: Labour Force Survey (LFS).

#### Współczynnik aktywności zawodowej i wskaźnik zatrudnienia ludności w wieku 15 lat i więcej (przeciętne roczne)

Economic activity rate and employment rate of the population aged 15 and more (annual averages)



#### Stopa bezrobocia ludności w wieku 15 lat i więcej według płci (przeciętne roczne)

Unemployment rate of the population aged 15 and more by sex (annual averages)

	2000	2010	2015	2019
👩	20,2%	9,4%	6,2%	<b>3,4%</b>
👨	13,7%	9,3%	6,8%	<b>2,4%</b>

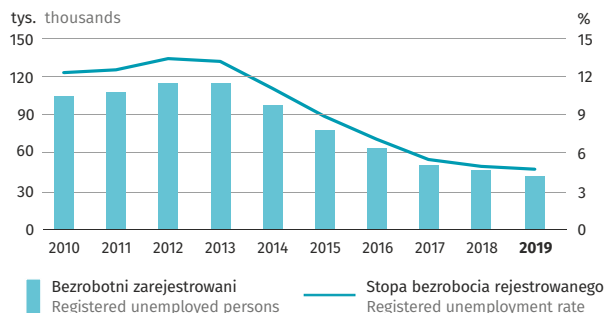
## Pracujący według sekcji<sup>ab</sup>

Employed persons by sections<sup>ab</sup>

	2010	2015	2019
<b>Ogółem</b> Total	496673	529109	<b>592801</b> ↑
w tym: of which:			
Przemysł Industry	138995	144684	<b>162362</b> ↑
Budownictwo Construction	33766	28532	<b>32691</b> ↑
Handel; naprawa pojazdów samochodowych <sup>Δ</sup> Trade; repair of motor vehicles <sup>Δ</sup>	71117	74257	<b>81905</b> ↑
Transport i gospodarka magazynowa Transportation and storage	32817	35579	<b>43519</b> ↑
Działalność finansowa i ubezpieczeniowa Financial and insurance activities	15338	17904	<b>17525</b> ↑
Obsługa rynku nieruchomości <sup>Δ</sup> Real estate activities	10885	10164	<b>10390</b> ↑
Edukacja Education	61525	67797	<b>72992</b> ↑
Opieka zdrowotna i pomoc społeczna Human health and social work activities	33374	34845	<b>37523</b> ↑

## Bezrobotni zarejestrowani i stopa bezrobocia rejestrowanego<sup>b</sup>

Registered unemployed persons and registered unemployment rate<sup>b</sup>



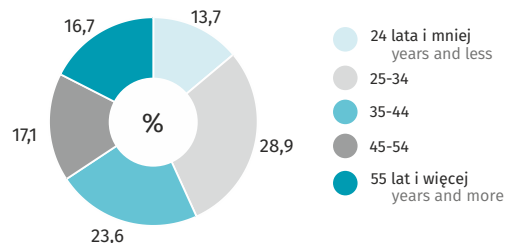
a Bez podmiotów gospodarczych o liczbie pracujących do 9 osób oraz pracujących w gospodarstwach indywidualnych w rolnictwie; według faktycznego miejsca pracy.  
b Stan w dniu 31 grudnia. c Przedziały zostały domknięte prawostronnie, np. w przedziale 1-5 uwzględniono osoby o stażu pracy 1 rok i 1 dzień do 5 lat.  
c Intervals were shifted upward, e.g. in the interval 1-5, persons with work seniority 1 year and 1 day to 5 years were included.

## Bezrobotni zarejestrowani<sup>b</sup> według wieku, poziomu wykształcenia i stażu pracy w 2019 r.

Registered unemployed persons<sup>b</sup> by age, level of educational attainment and work seniority in 2019

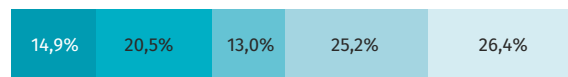
### Według wieku

By age



### Według poziomu wykształcenia

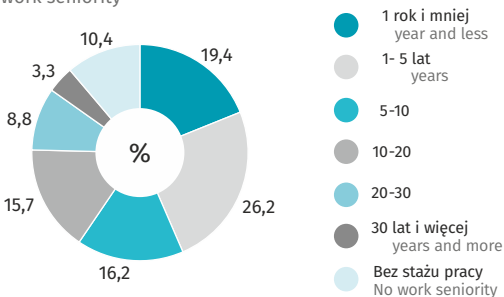
By level of educational attainment



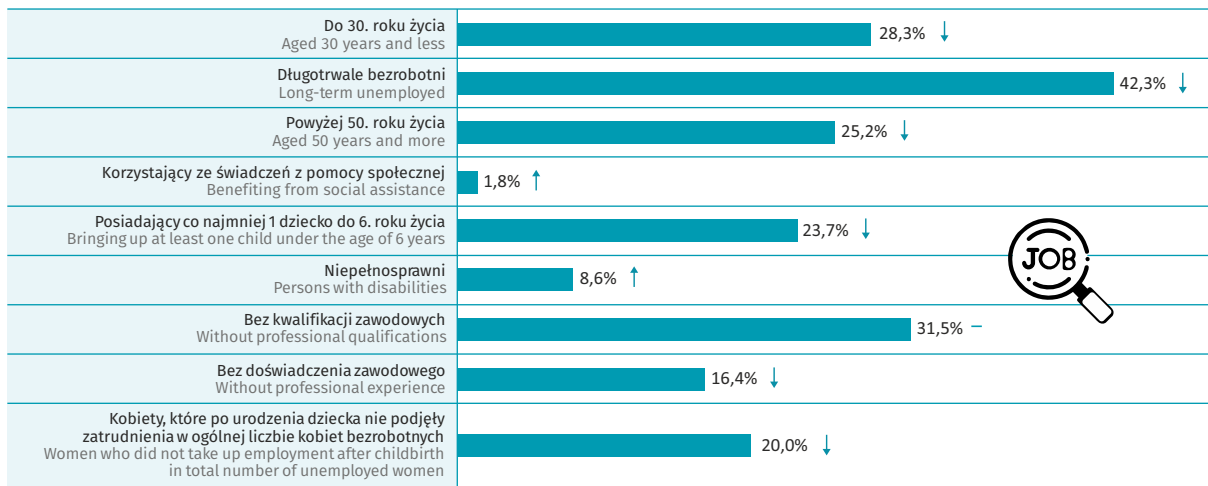
- Wyższe Tertiary
- Wyższe i średnie zawodowe Post-secondary and vocational secondary
- Średnie ogólnokształcące General secondary
- Zasadnicze zawodowe Basic vocational
- Gimnazjalne, podstawowe i niepełne podstawowe Lower secondary, primary and incomplete primary

### Według stażu pracy<sup>c</sup>

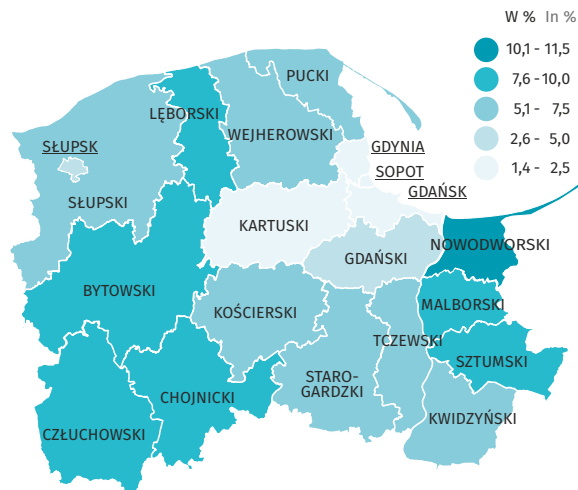
By work seniority<sup>c</sup>



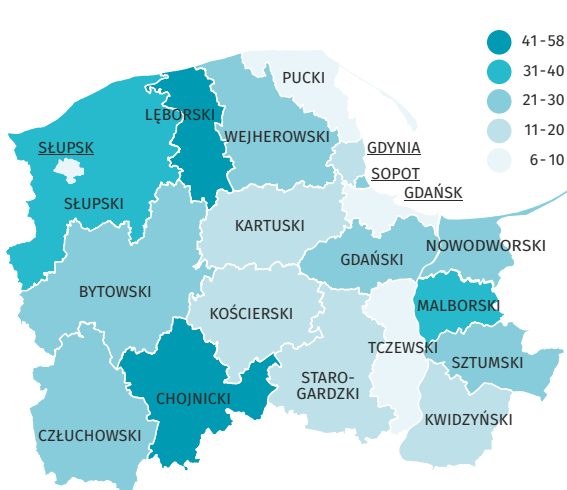
## Wybrane kategorie bezrobotnych zarejestrowanych<sup>a</sup> w 2019 r. Selected categories of registered unemployed persons<sup>a</sup> in 2019



## Stopa bezrobocia rejestrowanego<sup>a</sup> w 2019 r. Registered unemployment rate<sup>a</sup> in 2019



## Bezrobotni zarejestrowani na 1 ofertę pracy<sup>a</sup> w 2019 r. Registered unemployed persons per a job offer<sup>a</sup> in 2019



<sup>a</sup> Stan w dniu 31 grudnia.  
<sup>a</sup> As of 31 December.

## Wynagrodzenia. Emerytury i renty

### Wages and salaries. Retirement and other pensions

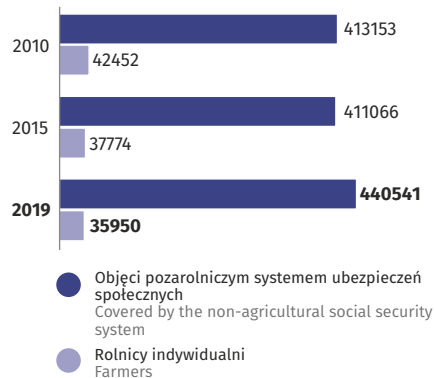
#### Przeciętne miesięczne wynagrodzenia brutto<sup>a</sup> według sekcji

Average monthly gross wages and salaries<sup>a</sup> by sections

	2010	2015	2019
<b>Ogółem w zł</b> Total in PLN	3383,58	4132,13	<b>5142,01</b> ↑
w tym: of which:			
Przemysł Industry	3311,18	4031,83	<b>5123,29</b> ↑
w tym: of which:			
przetwórstwo przemysłowe manufacturing	3068,99	3898,33	<b>4972,85</b> ↑
wytwarzanie i zaopatrywanie w energię elektryczną, gaz, parę wodną i gorącą wodę <sup>Δ</sup> electricity, gas, steam and air conditioning supply	5223,66	6565,23	<b>7591,86</b> ↑
Budownictwo Construction	2984,02	3493,43	<b>4323,34</b> ↑
Handel; naprawa pojazdów samochodowych <sup>Δ</sup> Trade; repair of motor vehicles <sup>Δ</sup>	2808,74	3545,56	<b>4694,16</b> ↑
Transport i gospodarka magazynowa Transportation and storage	3829,50	4346,97	<b>5207,53</b> ↑
Zakwaterowanie i gastronomia <sup>Δ</sup> Accommodation and catering <sup>Δ</sup>	2091,10	2557,53	<b>3342,52</b> ↑
Działalność finansowa i ubezpieczeniowa Financial and insurance activities	4936,64	6197,48	<b>7392,10</b> ↑
Obsługa rynku nieruchomości <sup>Δ</sup> Real estate activities	3465,42	4445,92	<b>5257,00</b> ↑
Edukacja Education	3470,05	4192,45	<b>4932,52</b> ↑
Opieka zdrowotna i pomoc społeczna Human health and social work activities	3328,31	3645,74	<b>4873,78</b> ↑

#### Emeryci i renciści<sup>b</sup>

Retirees and pensioners<sup>b</sup>



#### Przeciętna miesięczna emerytura i renta brutto

Average monthly gross retirement and other pension

Z pozarolniczego systemu ubezpieczeń społecznych  
From non-agricultural social security system

	2010	2015	2019
W zł In PLN	1580,15	1955,84	<b>2236,73</b>
Rok poprzedni = 100 Previous year = 100	106,7	102,9	<b>104,8</b>

#### Rolników indywidualnych Farmers

	2010	2015	2019
W zł In PLN	955,08	1186,54	<b>1302,18</b>
Rok poprzedni = 100 Previous year = 100	104,8	103,1	<b>105,1</b>

a Dane dotyczą podmiotów gospodarczych, w których liczba pracujących przekracza 9 osób oraz jednostek sfery budżetowej niezależnie od liczby pracujących; bez wynagrodzeń osób zatrudnionych za granicą, fundacji, stowarzyszeń i innych organizacji. b Przeciętne w roku.

a Data concern economic entities employing more than 9 persons as well as entities of the budgetary sphere regardless of the number of employees; excluding wages and salaries of persons employed abroad, foundations, associations and other organisations. b Annual averages.

## Gospodarstwa domowe

### Households

	2010	2015	2019
Przeciętna liczba osób w gospodarstwie domowym Average number of persons in a household	2,90	2,73	<b>2,64</b> ↑
Przeciętny miesięczny dochód rozporządzalny na 1 osobę w gospodarstwie domowym w zł Average monthly disposable income per capita in a household in PLN	1256,79	1380,92	<b>1859,98</b> ↑
w tym dochód do dyspozycji of which available income	1212,87	1339,14	<b>1805,19</b> ↑

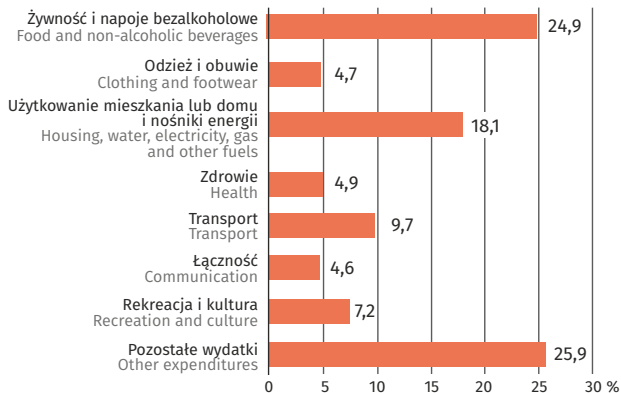
### Wskaźnik zasięgu ubóstwa w gospodarstwach domowych - w % ogółu osób o wydatkach poniżej

Poverty rates in households - in % of persons with expenditures as given below

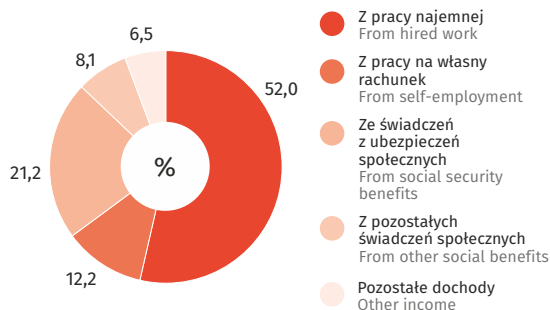
Relatywnej granicy ubóstwa Relative poverty line		„Ustawowej” granicy ubóstwa "Statutory" poverty line		Granicy ubóstwa skrajnego Extreme poverty line	
2010	2019	2010	2019	2010	2019
20,1%	<b>6,2%</b>	9,8%	<b>4,2%</b>	7,1%	<b>1,4%</b>

### Przeciętne miesięczne wydatki na 1 osobę w gospodarstwach domowych w 2019 r.

Average monthly expenditures per capita in households in 2019



### Przeciętny miesięczny dochód rozporządzalny w 2019 r. Average monthly disposable income in 2019



### Przeciętne miesięczne spożycie niektórych artykułów żywnościowych na 1 osobę w gospodarstwach domowych Average monthly consumption of selected foodstuffs per capita in households

#### Pieczywo w kg Bread in kg

	2015	2019
	3,18	<b>2,70</b>

#### Mięso w kg Meat in kg

	2015	2019
	5,01	<b>4,85</b>

#### Ryby i owoce morza w kg Fish and seafood in kg

	2015	2019
	0,30	<b>0,26</b>

#### Mleko w l Milk in l

	2015	2019
	3,13	<b>3,18</b>

#### Jaja w szt. Eggs in units

	2015	2019
	10,08	<b>10,82</b>

#### Oleje i tłuszcze w kg Oils and fats in kg

	2015	2019
	1,10	<b>1,00</b>

#### Owoce w kg Fruit in kg

	2015	2019
	3,58	<b>4,21</b>

#### Warzywa w kg Vegetables in kg

	2015	2019
	7,92	<b>7,47</b>

#### Cukier w kg Sugar in kg

	2015	2019
	0,85	<b>0,59</b>

#### Wody mineralne i źródlane w l Mineral or spring waters in l

	2015	2019
	4,10	<b>5,69</b>

# Ceny

## Prices

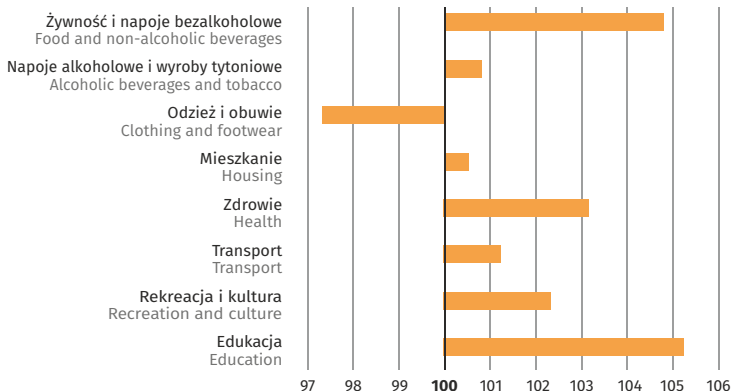
### Wskaźnik cen towarów i usług konsumpcyjnych

Price indices of consumer goods and service

	2015	2019
	rok poprzedni = 100	previous year = 100
Towary i usługi konsumpcyjne Consumer goods and services	99,2	<b>101,9</b>
towary goods	97,8	<b>101,6</b>
usługi services	101,4	<b>102,7</b>

### Wskaźnik cen towarów i usług konsumpcyjnych w 2019 r. (rok poprzedni = 100)

Price indices of consumer goods and services in 2019 (previous year = 100)




### Ceny detaliczne wybranych usług konsumpcyjnych w zł

Retail prices of selected consumer services in PLN


#### Wizyta u lekarza specjalisty

Consultation of a specialist doctor

	2010	2019
	70,26	<b>110,67</b>

#### Bilet normalny do kina

Full price cinema ticket

	2010	2019
	15,84	<b>19,48</b>


#### Przejazd taksówką osobową, taryfa dzienna - za 5 km

5 km taxi ride, day tariff

	2010	2019
	16,85	<b>17,42</b>

#### Strzyżenie włosów męskich

Male haircut

	2010	2019
	15,02	<b>23,65</b>


### Ceny detaliczne wybranych towarów w zł

Retail prices of selected goods in PLN

#### Chleb pszenno-żytny - za 0,5 kg

Wheat and rye bread - per 0.5 kg




	2010	2019
	1,88	<b>2,70</b>

#### Mleko krowie spożywcze o zawartości tłuszczu 3-3,5%, sterylizowane - za 1 l

Cows' milk, fat content 3-3.5%, sterilised - per 1 l




	2010	2019
	2,86	<b>2,45</b>

#### Jabłka - za 1 kg

Apples - per 1 kg




	2010	2019
	2,88	<b>2,98</b>

#### Kawa naturalna, mielona - za 250 g

Natural coffee, ground - per 250 g




	2010	2019
	6,33	<b>7,39</b>

#### Piwo jasne pełne, butelkowane - za 0,5 l

Beer, full light, bottled - per 0.5 l




	2010	2019
	2,95	<b>3,07</b>

#### Zimna woda z miejskiej sieci wodociągowej - za 1 m<sup>3</sup>

Cold water from municipal water supply system - per 1 m<sup>3</sup>




	2010	2019
	2,71	<b>3,36</b>

#### Benzyzna silnikowa bezołowiowa, 95-oktanowa - za 1 l

Unleaded 95 octane motor petrol - per 1 l



	2010	2019
	4,58	<b>5,01</b>

## Infrastruktura komunalna. Mieszkania

### Municipal infrastructure. Dwellings

#### Zasoby mieszkaniowe<sup>ab</sup>

Dwelling stocks<sup>ab</sup>

	2010	2015	2019
Mieszkania: Dwellings:			
w tys. in thousands	781,1	836,6	<b>896,7</b> ↑
w tym miasta of which urban areas	576,8	611,8	<b>652,0</b> ↑
na 1000 ludności per 1,000 population	343,3	362,5	<b>382,6</b> ↑
Izby w tys. Rooms in thousands	2973,4	3172,6	<b>3377,8</b> ↑
Przeciętna liczba osób na: Average number of persons per:			
1 mieszkanie a dwelling	2,91	2,76	<b>2,61</b> ↓
1 izbę a room	0,77	0,73	<b>0,69</b> ↓
Przeciętna powierzchnia użytkowa 1 mieszkania w m <sup>2</sup> Average useful floor space per a dwelling in m <sup>2</sup>	70,7	71,8	<b>72,3</b> ↑

#### Mieszkania oddane do użytkowania

Dwellings completed

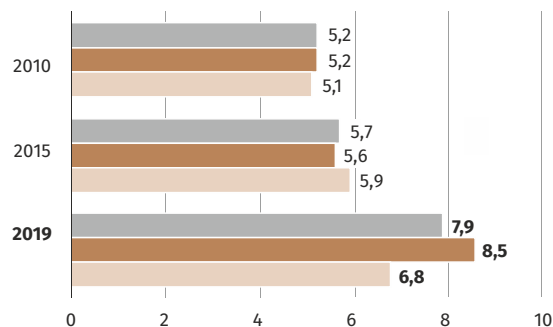
	2010	2015	2019
Mieszkania w tys. Dwellings in thousands	11,8	13,2	<b>18,4</b> ↑
w tym miasta of which urban areas	7,9	8,4	<b>12,6</b> ↑
Przeciętna powierzchnia użytkowa 1 mieszkania w m <sup>2</sup> Average useful floor space per 1 dwelling in m <sup>2</sup>	97,0	86,3	<b>81,4</b> ↑
Przeciętna liczba izb w 1 mieszkaniu Average number of rooms per 1 dwelling	4,0	3,6	<b>3,4</b> ↓

#### Mieszkania oddane do użytkowania

Dwellings completed

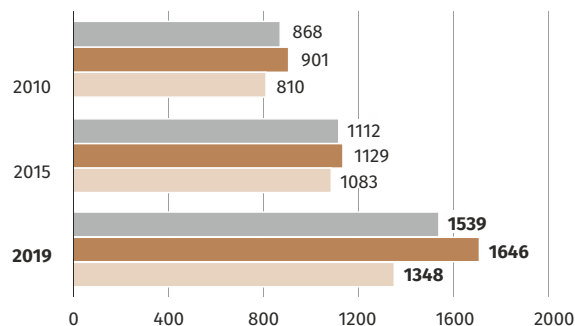
##### Na 1000 ludności

Per 1,000 population



##### Na 1000 zawartych małżeństw

Per 1,000 contracted marriages

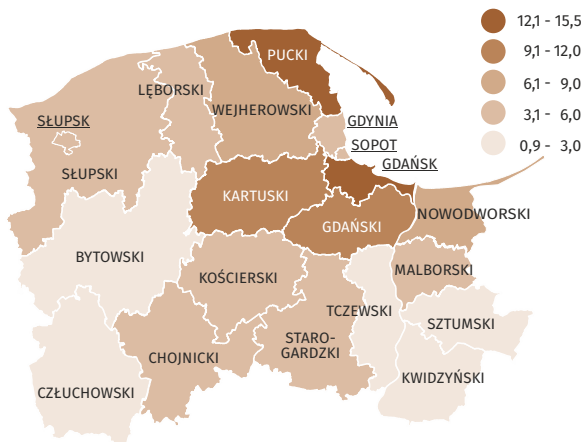


Ogółem  
Total  
 Miasta  
Urban areas  
 Wieś  
Rural areas

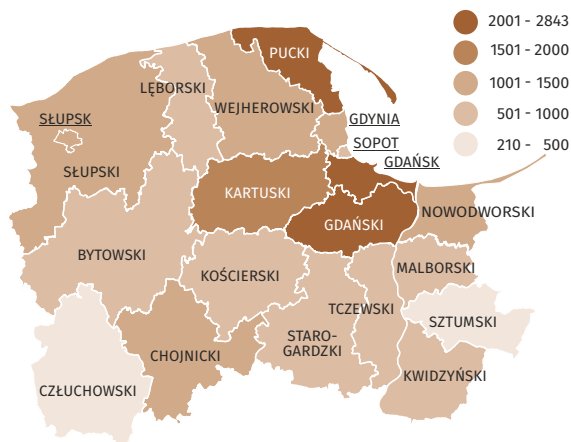
a Stan w dniu 31 grudnia. b Na podstawie bilansów.  
a As of 31 December. b Based on the balances.




**Mieszkania oddane do użytkowania na 1000 ludności w 2019 r.**  
Dwellings completed per 1,000 population in 2019





**Mieszkania oddane do użytkowania na 1000 zawartych małżeństw w 2019 r.**  
Dwellings completed per 1,000 contracted marriages in 2019



**Sieć rozdzielcza<sup>a</sup>**  
Distribution network<sup>a</sup>

	Wodociągowa w km Water supply in km		
	2010	2015	2019
	14163,2	15667,8	<b>16689,6</b>

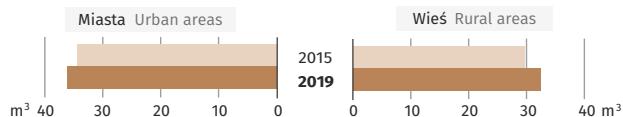
	Kanalizacyjna <sup>b</sup> w km Sewage <sup>b</sup> in km		
	2010	2015	2019
	7779,2	10306,0	<b>11389,8</b>

	Gazowa w km Gas supply in km		
	2010	2015	2019
	4567,6	5644,2	<b>6511,0</b>

**Zużycie wody, energii elektrycznej i gazu z sieci na 1 mieszkańca w gospodarstwach domowych**  
Consumption of water, electricity and gas from gas supply system per capita in households

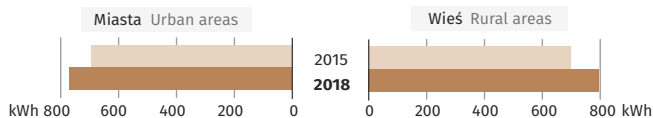
**Woda z wodociągów**

Water from water supply systems



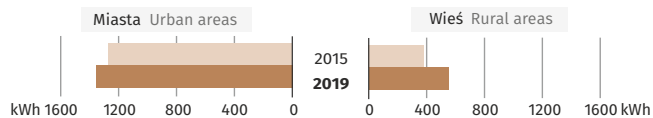
**Energia elektryczna**

Electricity



**Gaz z sieci**

Gas from gas supply system



a Stan w dniu 31 grudnia. b Łącznie z kolektorami.  
a As of 31 December. b Including collectors.

### Edukacja według szczebli kształcenia (bez szkół specjalnych)

Education by levels (excluding special schools)



**Studenci** Students **W roku akademickim 2019/20** In the 2019/20 academic year **Absolwenci<sup>a</sup>** Graduates<sup>a</sup>

Uczelnie  
Higher education institutions



**Uczniowie** Pupils **W roku szkolnym 2018/19** In the 2018/19 school year **Absolwenci<sup>a</sup>** Graduates<sup>a</sup>

Szkoły policealne  
Post-secondary schools



Szkoły ponadgimnazjalne i ponadpodstawowe  
Upper secondary and post-primary schools



Gimnazja  
Lower secondary schools



Szkoły podstawowe  
Primary schools



### Wychowanie przedszkolne<sup>b</sup>

Pre-primary education<sup>b</sup>

	2017/18	2018/19
Placówki Establishments	1425	<b>1469</b> ↑
w tym przedszkola of which nursery schools	748	<b>779</b> ↑
Miejsca w przedszkolach Places in nursery schools	68210	<b>71582</b> ↑
Nauczyciele <sup>c</sup> Teachers <sup>c</sup>	5811	<b>6532</b> ↑
w tym w przedszkolach of which in nursery schools	4365	<b>4850</b> ↑
Dzieci Children	86019	<b>89540</b> ↑
w tym w przedszkolach of which in nursery schools	63677	<b>66516</b> ↑
na 1000 dzieci w wieku 3-6 lat per 1,000 children aged 3-6	612	<b>643</b> ↑
na 100 miejsc per 100 places	93	<b>93</b> –

### Studenci i doktoranci otrzymujący stypendia<sup>d</sup> w roku akademickim 2019/20

Degree students receiving scholarships<sup>d</sup> in the 2019/20 academic year

Studenci Students		Doktoranci Doctoral students
<b>4877</b>	Socjalne Social grants	<b>64</b>
<b>1553</b>	Specjalne dla osób z niepełnosprawnościami Special grants for persons with disabilities	<b>73</b>
<b>198</b>	Fundowane Funded	<b>34</b>
<b>6319</b>	Rektora Awarded by the rector	<b>231</b>

a Z poprzedniego roku szkolnego/akademickiego. b Obejmuje: przedszkola, oddziały przedszkolne w szkołach podstawowych, zespoły wychowania przedszkolnego i punkty przedszkolne. c Pełno- i niepełnozatrudnieni w przeliczeniu na pełne etaty. d W podziale na rodzaje stypendiów jedna osoba może być wykazana więcej niż jeden raz.

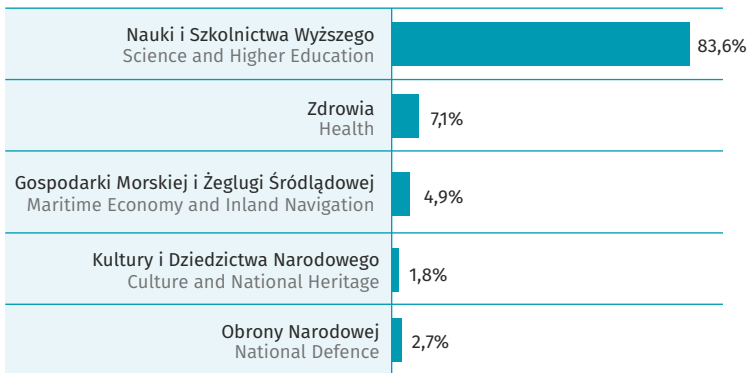
a From the previous school/academic year. b Including: nursery schools, pre-primary sections in primary schools, pre-primary education units and pre-primary centres. c Full-time and part-time employed in FTEs. d One person may be shown more than once under the item scholarships.

## Studenci według typów uczelni w roku akademickim 2019/20

Students of higher education institutions by types of schools in the 2019/20 academic year

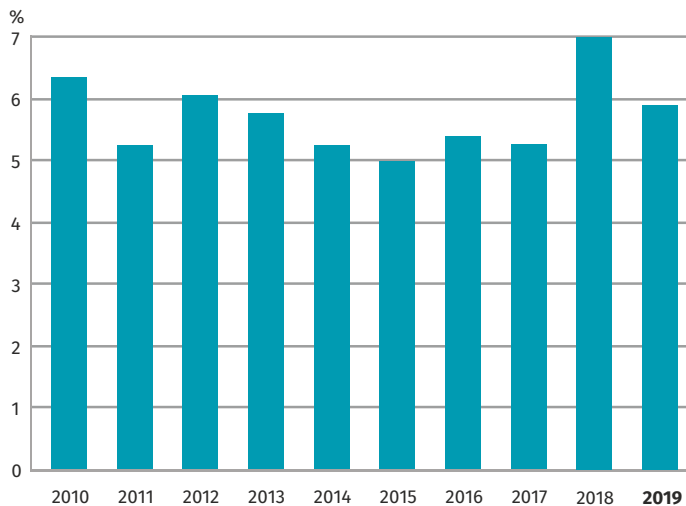
Uczelnie nadzorowane przez Ministerstwo:

Higher education institutions supervised by the Ministry of:



## Osoby dorosłe uczestniczące w kształceniu lub szkoleniu<sup>a</sup> - na podstawie BAEL

Adults participating in education or training<sup>a</sup> - on the LFS basis

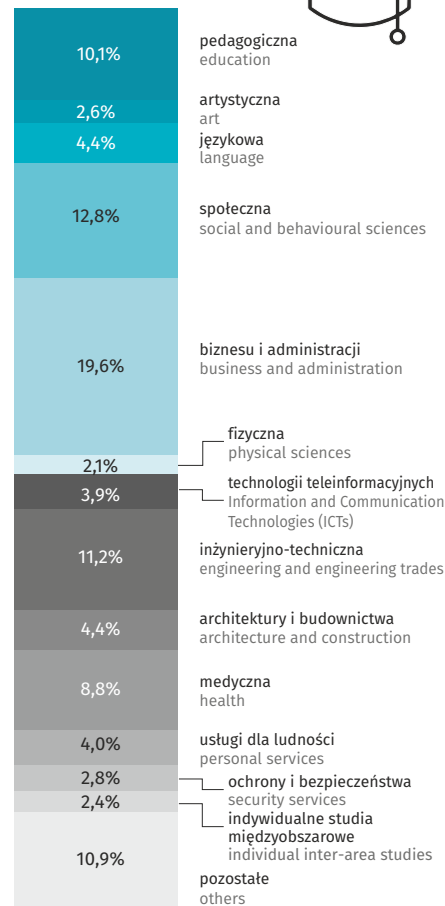


<sup>a</sup> Przeciętne roczne; udział osób w wieku 25-64 lata uczących się i dokształcających się w ludności ogółem w tej samej grupie wieku.  
a Annual averages; share of persons aged 25-64 years in education or training in the total number of people in the same age group.

## Absolwenci uczelni według wybranych podgrup kierunków kształcenia w roku akademickim 2018/19

Graduates of higher education institutions by selected narrow fields of education in the 2018/19 academic year

Podgrupy kierunków kształcenia  
Narrow fields of education



# Ochrona zdrowia i pomoc społeczna

## Health care and social welfare

### Szpitala ogólne<sup>ab</sup>

General hospitals<sup>ab</sup>

	2010	2015	2018
Szpitala ogólne General hospitals	41	54	<b>45</b> ↑
Łóżka <sup>c</sup> na 10 tys. ludności Beds <sup>c</sup> per 10 thousand population	38,3	41,2	<b>39,0</b> ↓
Leczeni stacjonarnie (bez międzyoddziałowego ruchu chorych; w ciągu roku) na 10 tys. ludności In-patients (excluding inter-ward patient transfer; during the year) per 10 thousand population	1586	1776	<b>1699</b> ↑

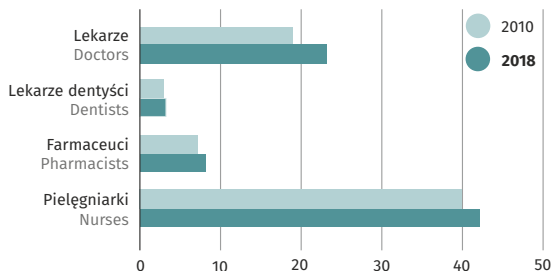
### Ambulatoryjna opieka zdrowotna<sup>a</sup>, apteki ogólnodostępne i punkty apteczne<sup>b</sup>

Out-patient health care<sup>a</sup>, generally available pharmacies and pharmaceutical outlets<sup>b</sup>

	2010	2015	2019
Ambulatoryjna opieka zdrowotna: Out-patient health care:			
przychodnie <sup>b</sup> out-patient departments <sup>b</sup>	776	949	<b>1114</b> ↑
praktyki lekarzy i lekarzy dentyistów <sup>be</sup> medical and dental practices <sup>be</sup>	351	260	<b>218</b> ↓
porady udzielone (w ciągu roku) na 1 mieszkańca: consultations provided (during the year) per capita:			
lekarskie <sup>f</sup> medical <sup>f</sup>	6,3	7,0	<b>7,6</b> ↑
stomatologiczne dental	0,7	0,8	<b>0,8</b> –
Ludność na 1 aptekę i punkt apteczny Population per pharmacy and pharmaceutical outlets	3517	2974	<b>3311</b> ↑

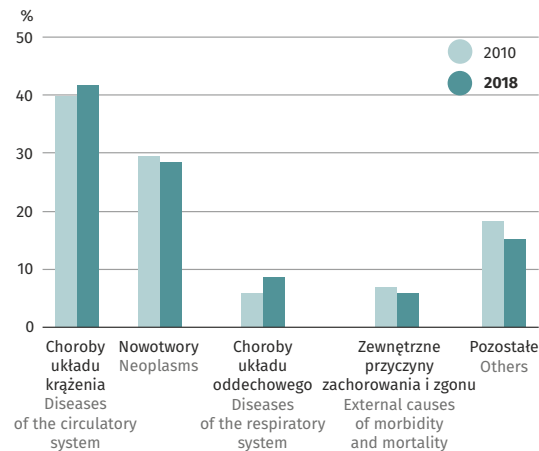
### Pracownicy medyczni<sup>abd</sup> na 10 tys. ludności

Medical personnel<sup>abd</sup> per 10 thousand population



### Zgony według przyczyn

Deaths by causes



a Od 2012 r. łącznie z danymi Ministerstwa Obrony Narodowej i Ministerstwa Spraw Wewnętrznych i Administracji. b Stan w dniu 31 grudnia. c łącznie z łóżkami i inkubatorami dla noworodków. d Bez osób, dla których głównym miejscem pracy jest uczelnia, jednostka administracji państwowej lub samorządu terytorialnego albo Narodowy Fundusz Zdrowia. e Dane obejmują praktyki, które podpisały kontrakty z NFZ lub z przychodniami. f Bez porad lekarskich udzielonych w izbach przyjęć szpitali ogólnych.

Zródło: dane dotyczące szpitali ogólnych, pracowników medycznych i farmaceutów (tylko w zakresie pracujących w aptekach szpitalnych) – Ministerstwo Zdrowia i Ministerstwo Spraw Wewnętrznych i Administracji.

a Since 2012, including data of the Ministry of National Defence and the Ministry of the Interior and Administration. b As of 31 December. c Including beds and incubators for newborns. d Excluding persons whose primary workplace is university, unit of state or local government administration or the National Health Fund.

e Data concern practices that have signed contract with the National Health Fund or out-patient departments. f Excluding medical consultations provided in admission rooms in general hospitals.

Source: data concerning general hospitals, medical personnel and pharmacists (only in the scope of the pharmacists employed in hospital's pharmacies) – the Ministry of Health and the Ministry of the Interior and Administration.

## Ratownictwo medyczne i pomoc doraźna<sup>a</sup> Emergency medical services and first aid<sup>a</sup>

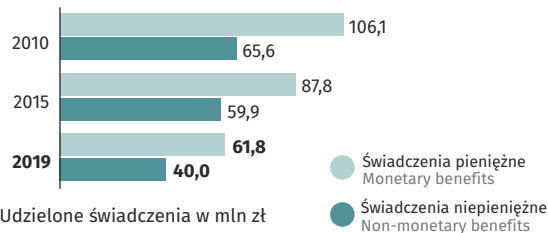
	2010	2015	2019
Zespoły ratownictwa medycznego Emergency rescue teams	82	86	<b>93 ↑</b>
podstawowe basic	50	53	<b>72 ↑</b>
specjalistyczne specialists	32	33	<b>21 ↓</b>
Szpitalne oddziały ratunkowe Hospital emergency wards	12	12	<b>13 –</b>
Izby przyjęć <sup>b</sup> Admission rooms <sup>b</sup>	15	12	<b>10 –</b>
Lotnicze pogotowie ratunkowe <sup>c</sup> Medical air rescue <sup>c</sup>	1	1	<b>1 –</b>
Wyjazdy na miejsce zdarzenia (w ciągu roku) na 1000 ludności Calls to the place of occurrence (during the year) per 1,000 population	60,1	72,7	<b>70,7 ↓</b>
Osoby, którym udzielono świadczenia zdrowotnego w miejscu zdarzenia (w ciągu roku) na 1000 ludności Person who received health care benefits in the place of occurrence (during the year) per 1,000 population	60,5	73,4	<b>70,8 ↓</b>

## Świadczenia pomocy społecznej

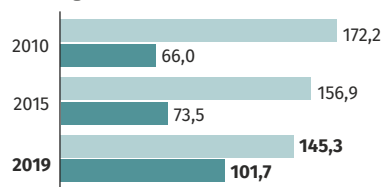
### Social assistance benefits

Korzystający w tys.

Beneficiaries in thousands



Udzielone świadczenia w mln zł  
Benefits granted in PLN million

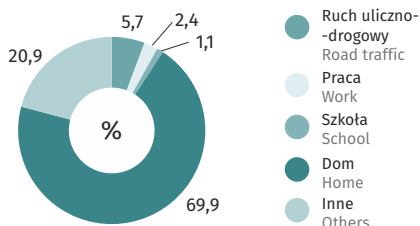


**1,5**

Przeciętna liczba dzieci w rodzinie, na które zostało przyznane świadczenie wychowawcze z programu „Rodzina 500+” w 2018 r.

Average number of children in the family, granted a child-raising benefit from the "Family 500+" in 2018

## Osoby, którym udzielono świadczenia zdrowotnego według miejsca zdarzenia w 2019 r. Person who received health care benefits by place of occurrence in 2019



## Krwiodawcy na 10 tys. ludności

Blood donors per 10 thousand population

2010	2015	2019
185	177	<b>165</b>

## Mieszkańcy zakładów stacjonarnej pomocy społecznej na 10 tys. ludności danej płci

Residents of stationary social welfare facilities per 10 thousand population of a given sex

	2010	2019
♀	20,2	<b>25,0</b>
♂	33,8	<b>35,1</b>

a Stan w dniu 31 grudnia. b Komórki organizacyjne szpitali zgłoszone do współpracy z ratownictwem medycznym. c Samolot lub śmigłowiec wraz z załogą, tj. pilotem i osobami udzielającymi pierwszej pomocy lub podejmującymi medyczne działania ratownicze.

Źródło: dane dotyczące świadczeń pomocy społecznej – Wydział Polityki Społecznej Pomorskiego Urzędu Wojewódzkiego w Gdańsku; świadczenia wychowawczego „Rodzina 500+” – Ministerstwo Rodziny, Pracy i Polityki Społecznej; krwiodawców – Narodowe Centrum Krwi.

a As of 31 December. b Hospital organisational units reported to cooperate with emergency medical system. c Airplane or helicopter, including crew, i.e. pilot and people giving first aid or acting as medical rescue.

Source: data concerning: social assistance benefits – Social Policy Department of the Pomorskie Voivodship Office in Gdańsk; child-raising benefit "Family 500+" – Ministry of Family, Labour and Social Policy; blood donors – National Blood Centre.

# Bezpieczeństwo publiczne

Public safety

## Przestępstwa stwierdzone przez Policję w zakończonych postępowaniach przygotowawczych<sup>a</sup>

Offences ascertained by the Police in completed preparatory proceedings<sup>a</sup>

### Kryminalne Criminal



2010	2019
53486	32417 ↓

### Gospodarcze Commercial



2010	2019
17457	10259 ↑

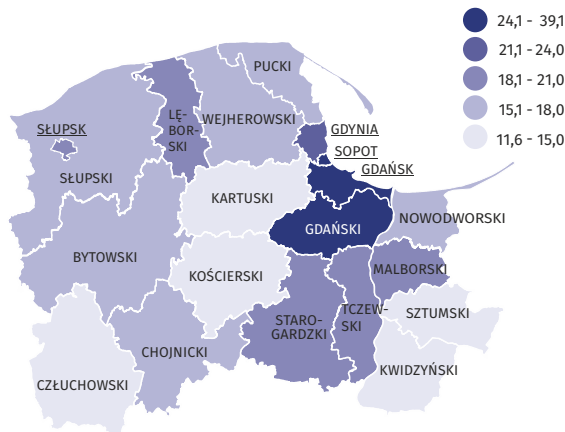
### Drogowe Traffic



2010	2019
8397	3884 ↑

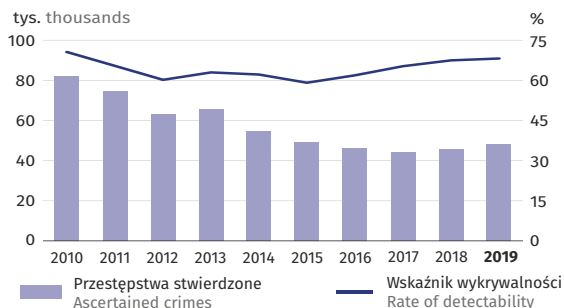
## Przestępstwa stwierdzone przez Policję w zakończonych postępowaniach przygotowawczych<sup>b</sup> na 1000 ludności w 2019 r.

Offences ascertained by the Police in completed preparatory proceedings<sup>b</sup> per 1,000 population in 2019



## Przestępstwa stwierdzone w zakończonych postępowaniach przygotowawczych oraz wskaźnik wykrywalności sprawców przestępstw stwierdzonych przez Policję<sup>a</sup>

Offences ascertained in completed preparatory proceedings and rate of detectability of delinquents in ascertained crimes by the Police<sup>a</sup>



## Wybrane przestępstwa stwierdzone przez Policję w zakończonych postępowaniach przygotowawczych<sup>b</sup> w 2019 r.

Selected offences ascertained by the Police in completed preparatory proceedings<sup>b</sup> in 2019

### Przeciwko mieniu

Against property



26593 ↑

### Przeciwko bezpieczeństwu powszechnemu i bezpieczeństwu w komunikacji

Against public safety and safety in transport



4270 ↑

### Przeciwko rodzinie i opiece

Against the family and guardianship



4593 ↓

### Przeciwko wiarygodności dokumentów

Against the credibility of documents



1745 ↑

### Przeciwko wolności i wolności sumienia

Against freedom and freedom of conscience



1840 ↑

### Przeciwko życiu i zdrowiu

Against life and health



1049 ↓

<sup>a</sup> Od 2014 r. bez czynów karalnych popełnionych przez nieletnich; do 2012 r. łącznie z prokuraturą. <sup>b</sup> Bez czynów karalnych popełnionych przez nieletnich.

Źródło: dane Komendy Głównej Policji.

<sup>a</sup> Since 2014, excluding punishable acts committed by juveniles; until 2012, including prosecutor's office. <sup>b</sup> Excluding punishable acts committed by juveniles.

Source: data of the National Police Headquarters.

# Nauka i technika

## Science and technology

### Działalność badawcza i rozwojowa

#### Research and development

	2010	2015	2018
Nakłady wewnętrzne <sup>a</sup> (ceny bieżące): Intramural expenditures <sup>a</sup> (current prices):			
w milionach zł in PLN million	488,4	1156,1	<b>1748,0</b> ↑
na 1 mieszkańca w zł per capita in PLN	215	502	<b>751</b> ↑
w % produktu krajowego brutto in % of gross domestic product	0,60	1,12	•
Pracujący (personel wewnętrzny) <sup>b</sup> w EPC Internal personnel <sup>b</sup> in FTE	4429	6868	<b>8505</b> ↑
w tym badacze of which researchers	3819	5473	<b>7187</b> ↑

### Przedsiębiorstwa<sup>c</sup> innowacyjne według rodzajów wprowadzonych innowacji

#### Innovative enterprises<sup>c</sup> by types of introduced innovation

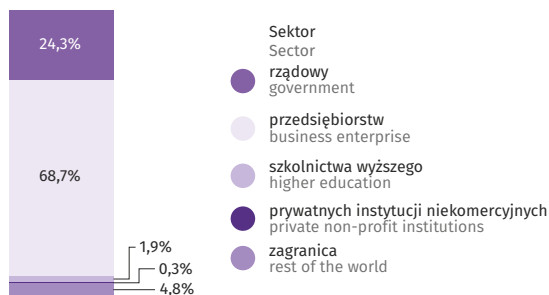
	2008-2010	2013-2015	2016-2018
	w % ogółu przedsiębiorstw in % of total enterprises		
Przedsiębiorstwa, które wprowadziły innowacje produktowe lub procesów biznesowych <sup>d</sup> : Enterprises which introduced product or business process innovation <sup>d</sup> :			
przemysłowe industrial	15,3	15,6	<b>26,7</b> ↑
nowe lub ulepszone produkty new or improved products	10,6	10,7	<b>17,9</b> ↑
nowe lub ulepszone procesy biznesowe <sup>d</sup> new or improved business process <sup>d</sup>	11,5	10,3	<b>23,3</b> ↑
usługowe service	13,4	9,7	<b>24,4</b> ↑
nowe lub ulepszone produkty new or improved products	7,9	3,5	<b>10,2</b> ↑
nowe lub ulepszone procesy biznesowe <sup>d</sup> new or improved business process <sup>d</sup>	10,6	8,2	<b>22,5</b> ↑

### Nakłady wewnętrzne<sup>a</sup> na działalność badawczą i rozwojową w 2018 r. (ceny bieżące)

Intramural expenditures<sup>a</sup> on research and development in 2018 (current prices)

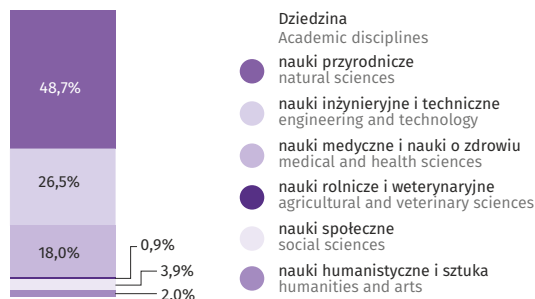
#### Według sektorów finansujących

##### By funding sectors



#### Według dziedzin B+R

By fields of science and technology



a Bez amortyzacji środków trwałych. b W latach 2010 i 2015 - zatrudnieni. c Dotyczy podmiotów gospodarczych, w których liczba pracujących przekracza 9 osób. d W latach 2008-2010, 2013-2015 dane dotyczą innowacji procesowych.

a Excluding depreciation of fixed assets. c Data concern economic entities employing more than 9 persons. d In 2008-2010, 2013-2015 data concern process innovation.

# Spółeczeństwo informacyjne

## Information society

Uwaga. Badanie przeprowadzone w kwietniu danego roku.

Note. The survey was conducted in April of a given year.

### Podstawowe wskaźniki dotyczące społeczeństwa informacyjnego

Basic indicators on information society

	2015	2019
	w %	in %
Gospodarstwa domowe <sup>a</sup> posiadające dostęp do Internetu w domu Households <sup>a</sup> having access to the Internet at home	78,1	<b>87,9</b> ↑
Gospodarstwa domowe <sup>a</sup> posiadające szerokopasmowy dostęp do Internetu w domu Households <sup>a</sup> having broadband access to the Internet at home	75,0	<b>85,7</b> ↑
Osoby <sup>b</sup> korzystające regularnie (co najmniej raz w tygodniu) z Internetu Persons <sup>b</sup> using the Internet regularly (at least once a week)	71,1	<b>85,4</b> ↑
Osoby <sup>b</sup> , które nigdy nie korzystały z Internetu Persons <sup>b</sup> who have never used the Internet	23,2	<b>11,6</b> ↓
Osoby <sup>b</sup> korzystające z Internetu w kontaktach z administracją publiczną <sup>c</sup> Persons <sup>b</sup> using the Internet in contacts with public administration <sup>c</sup>	23,7	<b>49,8</b> ↑
Osoby <sup>b</sup> korzystające z Internetu w kontaktach z administracją publiczną do przekazywania wypełnionych formularzy <sup>c</sup> Persons <sup>b</sup> using the Internet in contacts with public administration to submit completed forms <sup>c</sup>	13,0	<b>40,3</b> ↑

### Osoby <sup>b</sup> korzystające z urządzeń przenośnych do łączenia się z Internetem poza domem lub miejscem pracy

Persons <sup>b</sup> using portable devices to connect to the Internet outside home or workplace






Smartfon lub telefon komórkowy Smartphone or mobile phone		Komputer przenośny Portable computer		Tablet Tablet	
2016	2019	2016	2019	2016	2019
31,3%	<b>64,1%</b>	15,0%	<b>28,1%</b>	7,3%	<b>6,9%</b>

a Z przynajmniej 1 osobą w wieku 16-74 lata. b W wieku 16-74 lata. c W ciągu 12 miesięcy poprzedzających badanie obejmujących I kwartał roku badanego oraz okres II-IV kwartał roku poprzedzającego rok badany. d W ciągu 3 miesięcy poprzedzających badanie obejmujących I kwartał roku badanego.

a With at least one person aged 16-74. b Aged 16-74. c During 12 months preceding the survey covering Q1 of the surveyed year and Q2-Q4 of the year preceding the surveyed year. d During 3 months preceding the survey covering Q1 of the surveyed year.

### Osoby <sup>b</sup> korzystające z Internetu w sprawach prywatnych <sup>d</sup>

Persons <sup>b</sup> using the Internet for private purposes by selected purposes <sup>d</sup>

	Korzystanie z poczty elektronicznej Sending/receiving e-mails	56,0% <b>83,4%</b>
	Korzystanie z serwisów społecznościowych Using social networking sites	47,4% <b>70,9%</b>
	Telefonowanie przez Internet, odbywanie rozmów wideo Telephoning over the Internet, video calls over the Internet	27,4% <b>61,0%</b>
	Granie w gry komputerowe lub ich pobieranie Playing or downloading games	10,2% <b>20,5%</b>
	Wyszukiwanie informacji o towarach i usługach Finding information about goods and services	41,2% <b>72,9%</b>
	Korzystanie bankowości elektronicznej Internet banking	31,5% <b>66,0%</b>
	Pobieranie programów komputerowych (bez gier) Downloading software (without games)	13,2% <b>19,0%</b>

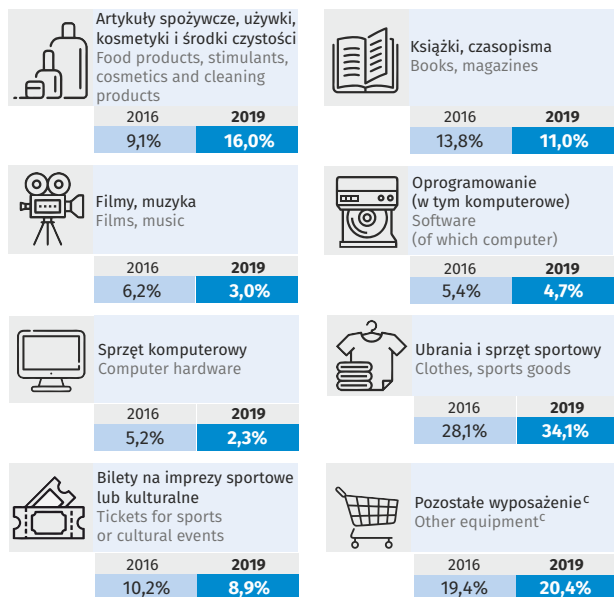
2015

2019



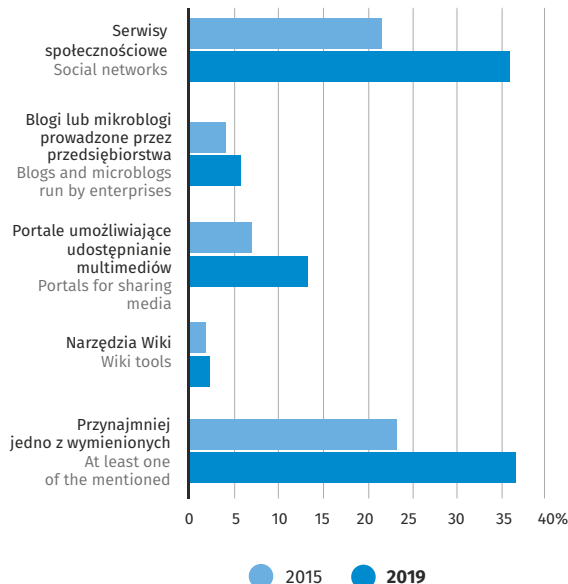
## Osoby<sup>a</sup> zamawiające lub kupujące przez Internet wybrane towary lub usługi do użytku prywatnego<sup>b</sup>

Persons<sup>a</sup> ordering or buying on-line selected goods or services for private use<sup>b</sup>



## Przedsiębiorstwa<sup>d</sup> wykorzystujące media społecznościowe (w % ogółu przedsiębiorstw)

Enterprises<sup>d</sup> using social media (in % of total enterprises)



## Przeznaczenie stron internetowych w przedsiębiorstwach<sup>d</sup>

Purpose of websites in enterprises<sup>d</sup>






	2010	2015	2019
	w % ogółu przedsiębiorstw in % of total enterprises		
Prezentacja wyrobów, katalogów lub cenników Presentation of products, catalogues or price lists	49,2	64,2	65,3 ↑
Umożliwienie użytkownikom zamawiania produktów według własnego projektu Allowing users to order products according to their own design	17,9	10,9	8,2 ↓
Zamawianie lub rezerwacja on-line, np. „koszyki, wózek” Online ordering or reservation	11,2	13,6	13,7 ↑
Personalizacja strony dla stałych użytkowników Website personalisation for regular users	8,4	5,4	5,7 ↓
Zamieszczanie informacji o wolnych stanowiskach pracy i przesyłanie dokumentów aplikacyjnych Posting information about job vacancies and sending application documents	10,5	18,3	21,2 ↓

a W wieku 16-74 lata. b W ciągu 12 miesięcy poprzedzających badanie obejmujących I kwartał roku badanego oraz okres II-IV kwartał roku poprzedzającego rok badany. c Meble, pojazdy, artykuły AGD, artykuły ogrodowe, hobbystyczne, narzędzia, zabawki, biżuteria, dzieła sztuki i bibeloty. d Dane dotyczą podmiotów, w których liczba osób przekracza 9 osób.

a Aged 16-74. b During 12 months preceding the survey covering Q1 of the surveyed year and Q2-Q4 of the year preceding the surveyed year. c Furniture, vehicles, household appliances, garden goods, hobby goods, tools, toys, jewelry, works of art and collectibles. d Data concern economic entities employing more than 9 persons.

## Kultura. Sport

### Culture. Sport

			2010	2015	2019
<b>Biblioteki publiczne (z filiami)<sup>a</sup></b> Public libraries (with branches) <sup>a</sup>					
	2010	<b>2019</b>			
	336	<b>316</b>			
<b>Księgozbiór<sup>a</sup> w tys. wol.</b> Collection <sup>a</sup> in thousand vol.			5695,7	5430,0	<b>5034,7</b> ↓
<b>Czytelnicy<sup>b</sup> na 1000 ludności</b> Borrowers <sup>b</sup> per 1,000 population			136	165	<b>164</b> ↑
<b>Wypożyczenia<sup>b</sup> na 1 czytelnika</b> Loans <sup>b</sup> per 1 borrower			18,4 <sup>c</sup>	14,7	<b>13,5</b> ↓
<b>Muzea i oddziały muzealne<sup>a</sup></b> Museums and branches <sup>a</sup>					
	2010	<b>2019</b>			
	57	<b>83</b>			
<b>Muzealia w pozycjach inwentarzowych<sup>a</sup></b> Museum exhibits in inventory units <sup>a</sup>			488530	615508	<b>419033</b> ↑
<b>Zwiedzający muzea i wystawy na 1000 ludności</b> Museum and exhibition visitors per 1,000 population			747	1034	<b>1609</b> ↑
<b>Działalność oświatowa muzeów<sup>d</sup></b> Education activity of museums <sup>d</sup>			6689	9712	<b>11222</b> ↓
<b>Teatry i instytucje muzyczne<sup>a</sup></b> Theatres and music institutions <sup>a</sup>					
	2010	<b>2019</b>			
	13	<b>15</b>			
<b>Przedstawienia i koncerty<sup>e</sup></b> Performances and concerts <sup>e</sup>			2641	3182	<b>3364</b> ↑
<b>Widzowie i słuchacze<sup>e</sup> na 1000 ludności</b> Audience <sup>e</sup> per 1,000 population			339	449	<b>405</b> ↑
<b>Widzowie i słuchacze<sup>e</sup> na 1 przedstawienie</b> Audience <sup>e</sup> per 1 performance			291	325	<b>281</b> ↓
<b>Kina stałe<sup>a</sup></b> Indoor cinemas <sup>a</sup>					
	2010	<b>2019</b>			
	14	<b>32</b>			
<b>Seanse</b> Screenings			77266	130831	<b>147841</b> ↓
<b>Widzowie na 1000 ludności</b> Audience per 1,000 population			1108	1578	<b>1936</b> ↑
<b>Ludność na 1 kino stałe</b> Population per 1 indoor cinema			162535	96155	<b>73248</b> ↓
<b>Kluby sportowe<sup>a</sup></b> Sport clubs <sup>a</sup>					
	2010	<b>2018</b>			
	626	<b>710</b>			
<b>Członkowie<sup>a</sup></b> Members <sup>a</sup>			46987	51617 <sup>f</sup>	<b>54552<sup>g</sup></b> ↑
<b>Ćwiczący<sup>a</sup> na 1000 ludności</b> Persons practising sports <sup>a</sup> per 1,000 population			19	22 <sup>f</sup>	<b>24<sup>g</sup></b> ↑
<b>Sekcje sportowe<sup>a</sup></b> Sports sections <sup>a</sup>			1183	1205 <sup>f</sup>	<b>1142<sup>g</sup></b> ↓

a Stan w dniu 31 grudnia. b Łącznie z punktami bibliotecznymi. c Bez wypożyczeń międzybibliecznych. d Odczyty/prelekcje/spotkania, seanse filmowe, koncerty, konkursy, warsztaty, imprezy plenerowe, lekcje muzealne, sesje i seminaria naukowe/sympozja. e Dane dotyczą działalności prowadzonej na terenie województwa, łącznie z imprezami organizowanymi w plenerze. f Dane za 2016 r. g Dane za 2018 r.

a As of 31 December. b Including library service points. c Excluding interlibrary lending. d Lectures/readings/meetings, film screenings, concerts, competitions, workshops, outdoor events, museum lessons, sessions and conferences. e Data concern activity performed in the Voivodship, including outdoor events. f Data for 2016. g Data for 2018.

### Wybrane turystyczne obiekty noclegowe<sup>ab</sup>

Selected tourist accommodation establishments<sup>ab</sup>

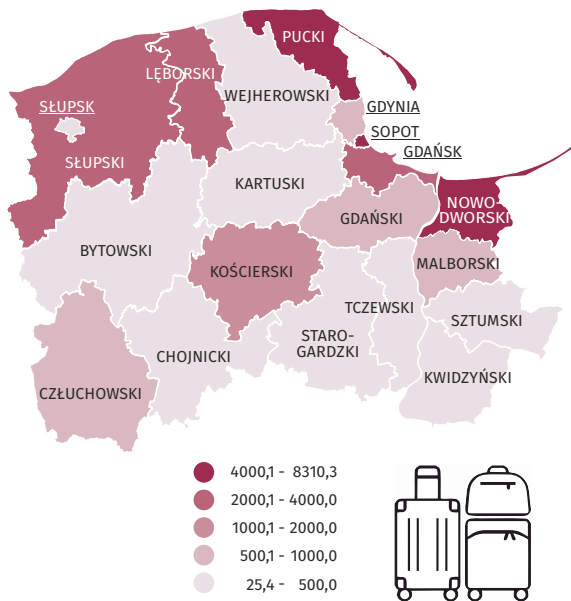
Ogółem Total		Hotele Hotels		Pensjonaty Boarding houses	
2018	2019	2018	2019	2018	2019
1637	<b>1658</b>	202	<b>205</b>	39	<b>42</b>

Ośrodki czasowe Holiday centres		Pokoje gościnne Rooms for rent		Zespoły domków turystycznych Complexes of tourist cottages	
2018	2019	2018	2019	2018	2019
239	<b>231</b>	604	<b>611</b>	124	<b>131</b>

### Turyści korzystający z noclegów<sup>b</sup> na 1000 ludności w 2019 r.

Tourists accommodated<sup>b</sup> per 1,000 population in 2019



### Wybrane dane dotyczące bazy noclegowej turystyki<sup>b</sup>

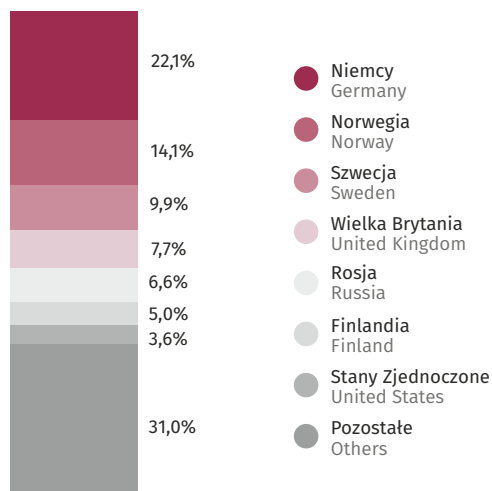
Selected data on tourist accommodation establishments<sup>b</sup>

	2018	2019
Miejsca noclegowe <sup>a</sup> w tys. Bed places <sup>a</sup> in thousands	115,9	<b>119,5</b> ↑
w tym całoroczne of which open all year	44,8	<b>48,9</b> ↑
Korzystający z noclegów w tys. Tourists accommodated in thousands	3047,8	<b>3238,7</b> ↑
w tym turyści zagraniczni of which foreign tourists	572,4	<b>615,7</b> ↑
Stopień wykorzystania miejsc noclegowych w % Occupancy rate of bed places in %	42,5	<b>43,1</b> ↑

### Turyści zagraniczni korzystający z turystycznych obiektów noclegowych<sup>b</sup> według krajów w 2019 r.

Foreign tourists accommodated in tourist accommodation establishments<sup>b</sup> by countries in 2019

Foreign tourists accommodated in tourist accommodation establishments<sup>b</sup> by countries in 2019



a Stan w dniu 31 lipca. b łącznie z pokojami gościnnymi i kwaterami agroturystycznymi; dane dotyczą obiektów posiadających 10 i więcej miejsc noclegowych.  
a As of 31 July. b Including rooms for rent and agrotourism lodgings; data concern establishments with 10 and more bed places.

# Ochrona środowiska

## Environmental protection

### Powierzchnia o szczególnych walorach przyrodniczych prawnie chroniona<sup>a</sup> w 2019 r.

Area of special nature value under legal protection<sup>a</sup> in 2019



	W ha	In ha	W ha	In ha
Obszary chronionego krajobrazu <sup>b</sup> Protected landscape areas <sup>b</sup>	394109		Zespoły przyrodniczo-krajobrazowe Landscape-nature complexes	16330
Parki krajobrazowe <sup>b</sup> Landscape parks <sup>b</sup>	152197		Rezerwy przyrody Nature reserves	8913
Parki narodowe National parks	26224		Użytki ekologiczne Ecological areas	3822
			Stanowiska dokumentacyjne Documentation sites	30

### Odpady wytworzone<sup>c</sup> w 2019 r.

Waste generated in<sup>c</sup> 2019



**1024,3 tys. t** ↓  
thousand tonnes

Przekazane innym odbiorcom Transferred to other recipients	65,9%
Poddane odzyskowi <sup>e</sup> Recovered <sup>e</sup>	20,8%
Magazynowane czasowo Temporarily stored	8,1%
Unieszkodliwione <sup>e</sup> Disposed of <sup>e</sup>	5,2%

### Ścieki przemysłowe i komunalne wymagające oczyszczania odprowadzone do wód lub do ziemi w 2019 r.

Industrial and municipal wastewater requiring treatment discharged into waters or into the ground in 2019

<b>Ogółem</b> Total		<b>Oczyszczane</b> Treated	<b>137036 dam<sup>3</sup></b>
<b>137065 dam<sup>3</sup></b>		<b>Nieoczyszczane</b> Untreated	<b>29 dam<sup>3</sup></b>

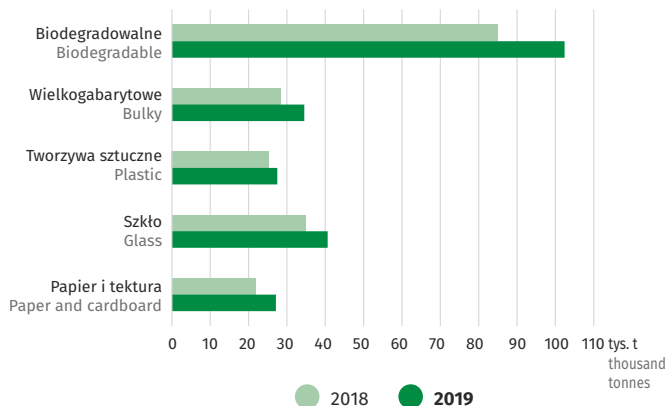
### Odpady komunalne odebrane lub zebrane (wytworzone)<sup>d</sup>

Municipal waste received or collected (generated)<sup>d</sup>

2019	Ogółem Total	<b>868881,3 t</b> ↑ tonnes	Na 1 mieszkańca Per capita	<b>371,7 kg</b> ↑
------	-----------------	-------------------------------	-------------------------------	-------------------

### Wybrane rodzaje odpadów komunalnych odebranych lub zebranych selektywnie

Selected type of municipal waste fractions collected separately



a Stan w dniu 31 grudnia. b Bez powierzchni rezerwatów przyrody i innych form ochrony przyrody położonych na ich terenie. c Z wyłączeniem odpadów komunalnych. d W ciągu roku. e W własnym zakresie przez wytwórcę.

a As of 31 December. b Excluding nature reserves and other forms of nature protection located within those areas. c Excluding municipal waste. d During the year. e By waste producer on site.

## Nakłady<sup>a</sup> na środki trwałe służące ochronie środowiska i gospodarce wodnej w 2019 r. (ceny bieżące)

Outlays<sup>a</sup> on fixed assets in environmental protection and water management in 2019 (current prices)

### Ochrona środowiska

Environmental protection

**690,6 mln zł** ↑  
PLN million

**18,2%**

Ochrona powietrza atmosferycznego i klimatu  
Protection of air and climate

**60,7%**

Gospodarka ściekowa i ochrona wód  
Wastewater management and protection of waters

**15,7%**

Gospodarka odpadami, ochrona i przywrócenie wartości  
użytkowej gleb, ochrona wód podziemnych i powierzchniowych  
Waste management, protection and recovery of soils, protection  
of underground water and surface waters

**5,4%**

Pozostałe  
Others

### Gospodarka wodna

Water management

**150,3 mln zł** ↑  
PLN million

**56,6%**

Ujęcia i doprowadzenia wody  
Water intakes and systems

**22,6%**

Budowa i modernizacja stacji uzdatniania wody  
Construction and modernisation of water treatment plants

**1,0%**

Regulacja i zabudowa rzek i potoków górskich  
Regulation and management of rivers and streams

**19,8%**

Zbiorniki i stopnie wodne  
Water reservoirs and falls

## Emisja zanieczyszczeń powietrza z zakładów szczególnie uciążliwych dla czystości powietrza

Emission of air pollutants from plants of significant nuisance to air quality

### Pyłowych w t

Particulates in tonnes

2010	2019
3357	<b>851</b> ↓

### Gazowych (bez CO<sub>2</sub>) w t

Gases (excluding CO<sub>2</sub>) in tonnes

2010	2019
35301	<b>16459</b> ↓

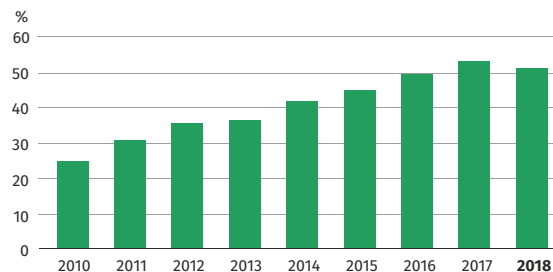


**90**

zakłady szczególnie uciążliwe  
dla czystości powietrza<sup>b</sup>  
plants of significant nuisance  
to air quality<sup>b</sup>

## Udział energii odnawialnej w produkcji energii elektrycznej ogółem

Share of renewable energy in total electricity production



a Według lokalizacji inwestycji. b Stan w dniu 31 grudnia; emitujące pyły, gazy lub równocześnie pyły i gazy.  
a By site location of investment. b As of 31 December; emitting particulates, gases or particulates and gases.

## Zanieczyszczenia zatrzymane w urządzeniach do redukcji zanieczyszczeń w % zanieczyszczeń wytworzonych

Pollutants retained in pollutant reduction systems in % of pollutants produced

### Pyłowych

Particulates

2010	2019
99,1%	<b>99,6%</b> ↓

### Gazowych (bez CO<sub>2</sub>)

Gases (excluding CO<sub>2</sub>)

2010	2019
66,7%	<b>86,8%</b> ↓

## Pobór i zużycie wody na potrzeby gospodarki narodowej i ludności

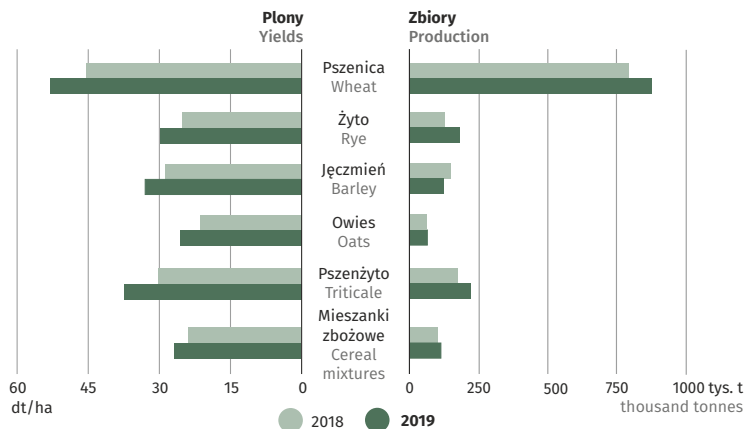
Water abstraction and consumption for needs of the national economy and population



	2010	2015	2019
	Pobór wody Water abstraction		
Ogółem w hm <sup>3</sup> Total in hm <sup>3</sup>	227,0	225,6	<b>209,5</b> ↓
Na 1 mieszkańca w m <sup>3</sup> Per capita in m <sup>3</sup>	100,0	97,9	<b>89,6</b> ↓
	Zużycie wody Water consumption		
Ogółem w hm <sup>3</sup> Total in hm <sup>3</sup>	201,1	200,3	<b>185,7</b> ↓
Na 1 mieszkańca w m <sup>3</sup> Per capita in m <sup>3</sup>	88,6	86,9	<b>79,4</b> ↓

### Plony i zbiory zbóż podstawowych z mieszankami zbożowymi

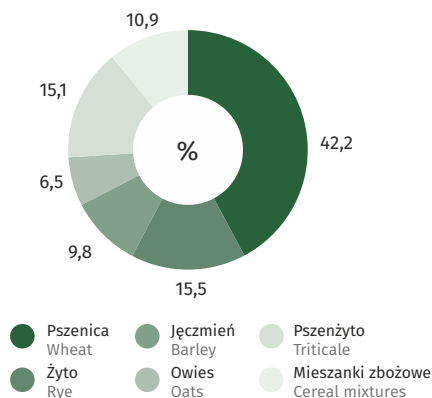
#### Yields and production of basic cereals and cereals mixed



### Powierzchnia zasiewów zbóż podstawowych z mieszankami zbożowymi w 2019 r.

#### Sown area of basic cereals including cereal mixtures in 2019

Sown area of basic cereals including cereal mixtures in 2019




### Zbiory wybranych warzyw gruntowych i owoców w 2019 r.

#### Selected field vegetable production and fruit production in 2019

Selected field vegetable production and fruit production in 2019

#### Zbiory warzyw<sup>a</sup> w t

Vegetable production<sup>a</sup> in tonnes



#### Zbiory owoców z drzew owocowych w sadach w t

Tree fruit production in orchards in tonnes



#### Zbiory owoców z krzewów owocowych i plantacji jagodowych w sadach w t

Production of fruit from fruit shrubs and berry plantations in orchards in tonnes



### Zbiory ziemiopłodów w 2019 r.

#### Production of crops in 2019

Production of crops in 2019

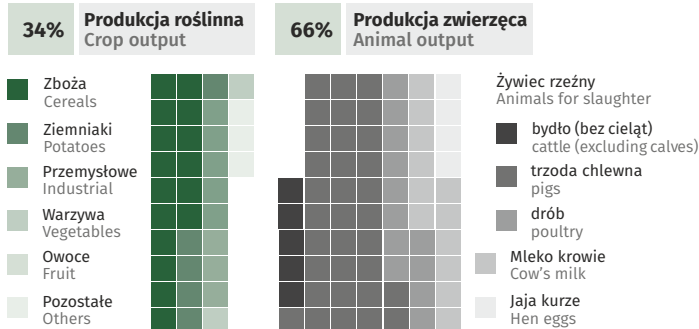
W t In tonnes



a łącznie z ogrodami przydomowymi. b łącznie z poziomkami. c łącznie z jeżyną bezkolcówą.  
a Including kitchen gardens. b Including wild strawberry. c Including thornless blackberry.

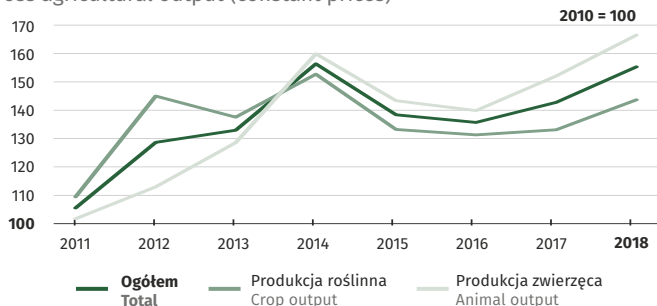
## Towarowa produkcja rolnicza w 2018 r.

Market agricultural production in 2018



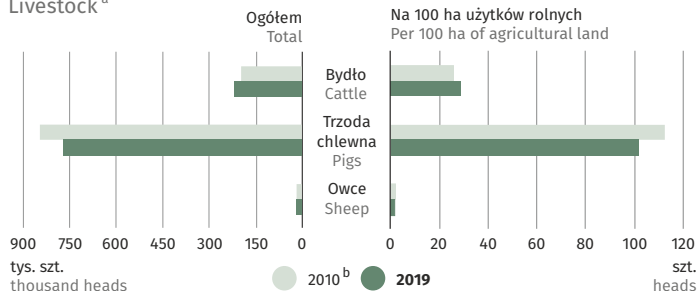
## Globalna produkcja rolnicza (ceny stałe)

Gross agricultural output (constant prices)



## Zwierzęta gospodarskie<sup>a</sup>

Livestock<sup>a</sup>



a Stan w czerwcu. b Dane Powszechnego Spisu Rolnego 2010.

a As of June. b Data of the Agricultural Census 2010.

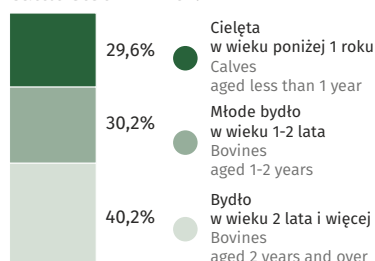
## Użytki rolne w dobrej kulturze rolnej<sup>a</sup> według rodzaju w 2019 r.

Agricultural land in good agricultural condition<sup>a</sup> by type in 2019

752751 ha ↑	Ogółem Total
80,8%	Pod zasiewami Sown area
1,7%	Grunty ugorowane Fallow land
0,5%	Uprawy trwałe Permanent crops
0,1%	Ogrody przydomowe Kitchen gardens
14,0%	Łąki trwałe Permanent meadows
2,9%	Pastwiska trwałe Permanent pastures

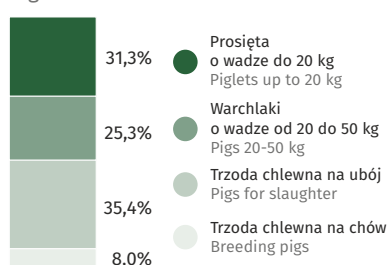
## Pogłowie bydła<sup>a</sup> w 2019 r.

Cattle stock<sup>a</sup> in 2019



## Pogłowie trzody chlewnej<sup>a</sup> w 2019 r.

Pigs stock<sup>a</sup> in 2019



# Przemysł i budownictwo

## Industry and construction

Uwaga. Dane dotyczą podmiotów gospodarczych, w których liczba pracujących przekracza 9 osób, a w 2019 r. w przypadku produkcji wybranych wyrobów - 49 osób.  
 Note. Data concern economic entities employing more than 9 persons and in 2019 in the scope of production of selected products - 49 persons.

### Produkcja sprzedana przemysłu

Sold production of industry

	2010	2015	2019
<b>Produkcja sprzedana przemysłu (ceny bieżące):</b> Sold production of industry (current prices):			
w mln zł in PLN million	58892,3	76118,2	<b>97620,6</b> ↑
na 1 mieszkańca w zł per capita in PLN	25936	33027	<b>41758</b> ↑
W tym przetwórstwo przemysłowe w mln zł Of which manufacturing in PLN million	52558,2	69667,6	<b>90790,4</b> ↑

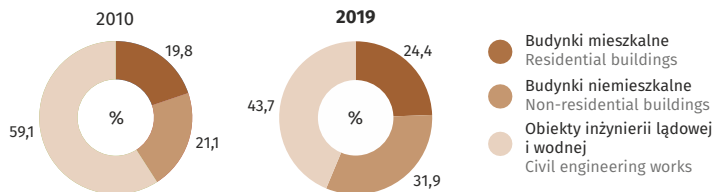
### Produkcja budowlano-montażowa<sup>a</sup>

Construction and assembly production<sup>a</sup>

	2010	2015	2019
<b>Produkcja budowlano-montażowa (ceny bieżące) w mln zł</b> Construction and assembly production (current prices) in PLN million	5562,3	5707,2	<b>8938,8</b> ↑
na 1 mieszkańca w zł per capita in PLN	2450	2476	<b>3824</b> ↑
Budowa budynków <sup>Δ</sup> Construction of buildings	1999,9	1978,2	<b>3126,2</b> ↑
Budowa obiektów inżynierii lądowej i wodnej <sup>Δ</sup> Civil engineering	1902,4	2356,6	<b>3083,8</b> ↑
Roboty budowlane specjalistyczne Specialised construction activities	1660,0	1372,4	<b>2728,8</b> ↑

### Produkcja budowlano-montażowa według rodzajów obiektów budowlanych (ceny bieżące)

Construction and assembly production by types of construction (current prices)



### Produkcja wybranych wyrobów

Production of selected products

Mięso drobiowe w t

Poultry meat in tonnes

	2010	2019
	75825	<b>76923</b> ↓

Wędliny<sup>b</sup> (w tym kiełbasy) w t

Cured meat products<sup>b</sup> (including sausages) in tonnes

	2010	2019
	13436	<b>17090</b> ↓

Ryby morskie wędzone w t

Smoked salt water fish in tonnes

	2010	2019
	21665	<b>49373</b> ↓

Konserwy rybne w t

Canned fish in tonnes

	2010	2019
	47013	<b>59738</b> ↓

Tarcica w m<sup>3</sup>

Sawnwood in m<sup>3</sup>

	2010	2019
	508257	<b>437078</b> ↓

Okna, drzwi, ościeżnice i progi drewniane w tys. m<sup>2</sup>

Wooden frames and thresholds in thousand m<sup>2</sup>

	2010	2019
	3005,3	<b>2568,7</b> ↓

Masa betonowa prefabrykowana<sup>c</sup> w tys. t

Ready-mix concrete<sup>c</sup> in thousand tonnes

	2010	2019
	1996,8	<b>2084,6</b> ↑

a Wykonana przez przedsiębiorstwa, mające siedzibę zarządu na terenie województwa pomorskiego, siłami własnymi bez podwykonawców. b Bez drobiowych. c Beton gotowy do wylania.

a Performed by enterprises which have corporate seat in Pomorskie Voivodship, without participation of contractors. b Excluding cured poultry meat. c Concrete ready for covering.



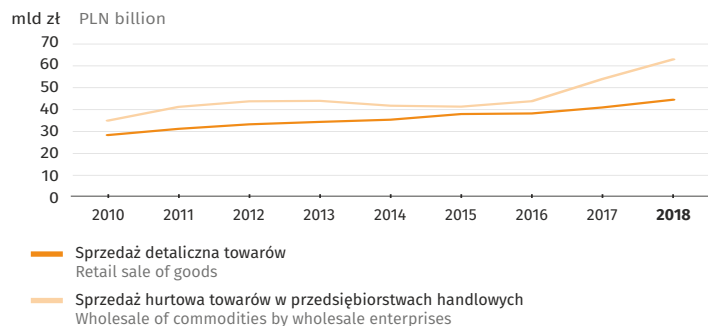
# Handel

## Trade

Uwaga. Dane dotyczą przedsiębiorstw, w których liczba pracujących przekracza 9 osób.  
Note. Data concern enterprises employing more than 9 persons.

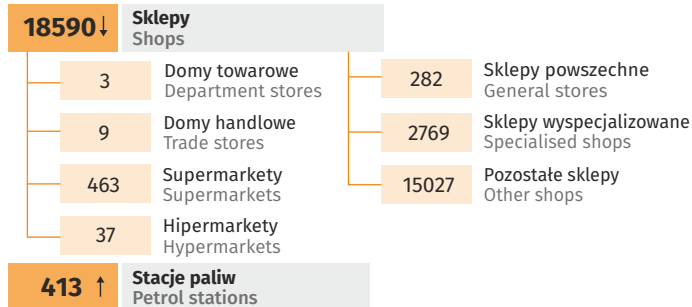
### Sprzedaż detaliczna i hurtowa towarów (ceny bieżące)

Retail sale and wholesale of goods (current prices)



### Sklepy według form organizacyjnych i stacje paliw<sup>a</sup> w 2018 r.

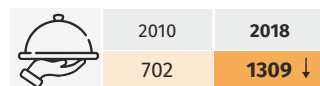
Shops by organisational forms and petrol stations<sup>a</sup> in 2018



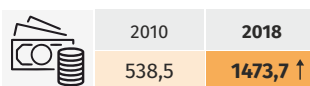
### Gastronomia

Catering

Placówki gastronomiczne<sup>a</sup>  
Catering establishments<sup>a</sup>

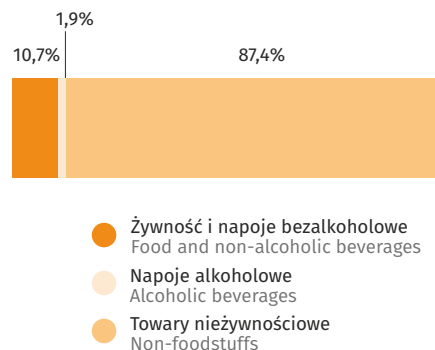


Sprzedaż z działalności gastronomicznej (ceny bieżące) w mln zł  
Sales from catering activity (current prices) in PLN million



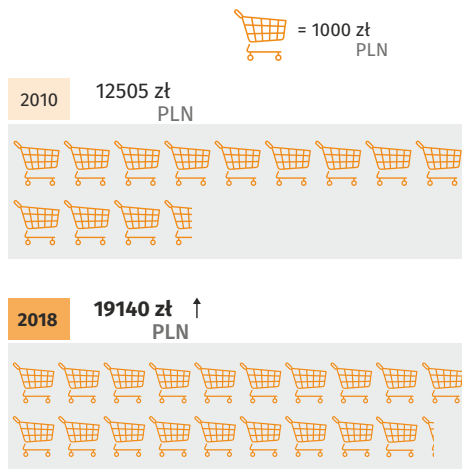
### Sprzedaż detaliczna towarów według grup w 2018 r. (ceny bieżące)

Retail sale by groups in 2018 (current prices)



### Sprzedaż detaliczna na 1 mieszkańca (ceny bieżące)

Retail sale per capita (current prices)



<sup>a</sup> Stan w dniu 31 grudnia.  
<sup>a</sup> As of 31 December.

## Pojazdy samochodowe i ciągniki zarejestrowane<sup>ab</sup>

Registered road vehicles and tractors<sup>ab</sup>

Ogółem  
Total

Samochody osobowe  
Passenger cars

Samochody ciężarowe<sup>c</sup> i ciągniki  
siodłowe  
Lorries<sup>c</sup> and road tractors

Autobusy i trolejbusy  
Buses and trolley buses

2010	2019		2010	2019		2010	2019		2010	2019
1313756	<b>1856411</b>		1011122	<b>1455481</b>		180474	<b>228788</b>		6233	<b>7916</b>

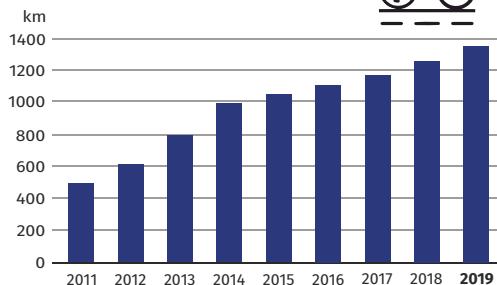
## Drogi publiczne o twardej nawierzchni<sup>a</sup>

Hard surface public roads<sup>a</sup>

	2010	2015	2018
	w km		in km
<b>Ogółem</b> Total	12224	13382	<b>14283</b> ↑
Krajowe National	921	913	<b>914</b> ↓
Wojewódzkie Regional	1796	1801	<b>1834</b> ↑
Powiatowe District	5303	5290	<b>5250</b> ↑
Gminne Communal	4204	5378	<b>6285</b> ↑

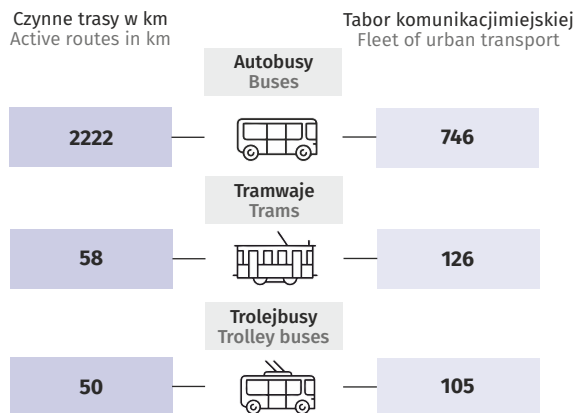
## Ścieżki rowerowe

Bicycle lanes



## Komunikacja miejska<sup>ad</sup> w 2019 r.

Urban transport fleet<sup>ad</sup> in 2019



## Wypadki drogowe, kolizje i ofiary wypadków drogowych

Road traffic accidents, collisions and road traffic casualties

Kolizje Collisions		Wypadki drogowe Road traffic accidents		Ofiary śmiertelne Fatalities		Ranni Injured	
2010	2019	2010	2019	2010	2019	2010	2019
19680	<b>28616</b>	2674	<b>2297</b>	200	<b>160</b>	3426	<b>2775</b>

a Stan w dniu 31 grudnia. b W 2019 r. łącznie z pojazdami posiadającymi pozwolenia czasowe (na okres 30 dni) wydane w końcu danego roku. c łącznie z samochodami ciężarowo-osobowymi. d Dane dotyczą przedsiębiorstw i zakładów komunikacji miejskiej, w których liczba pracujących przekracza 9 osób.

Źródło: dane dotyczące: pojazdów - Ministerstwo Cyfryzacji, dróg publicznych - Generalna Dyrekcja Dróg Krajowych i Autostrad, wypadków drogowych - Komenda Główna Policji.

a As of 31 December. b In 2019, including vehicles having temporary permission (for the period of 30 days) issued at the end of the reference year. c Including vans. d Data concern urban transport enterprises and companies employing more than 9 persons.

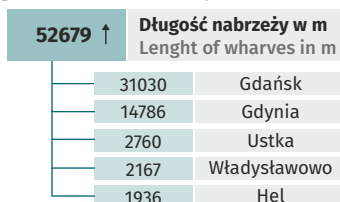
Source: data concerning: vehicles - the Ministry of Digital Affairs, public roads - the General Directorate for National Roads and Motorways, road traffic accidents - the National Police Headquarters.

# Gospodarka morską

Maritime economy

## Długość nabrzeży w portach morskich w 2019 r.

Length of wharves in seaports in 2019



## Statki wchodzące i wychodzące z portów morskich

Ships arriving at and departing from seaports

### Statki z ładunkiem

Ships with cargo

wchodzące do portów morskich  
arriving at seaports

wychodzące z portów morskich  
departing from seaports

2010	2019		2010	2019
7742	<b>7869</b>		8002	<b>7604</b>


### Statki pod balastem

Ships in ballast

2010	2019		2010	2019
2187	<b>2005</b>		1947	<b>2276</b>

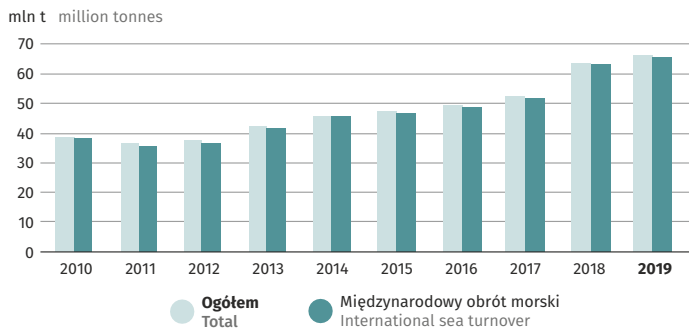
## Statki wchodzące do portów morskich według bander w 2019 r.

Ships arriving at seaports by flags in 2019



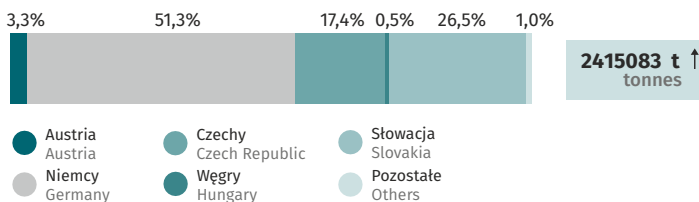
## Obroty ładunkowe w portach morskich

Cargo turnover in seaports



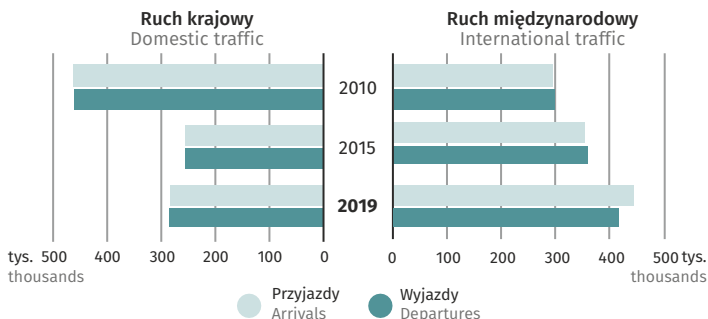
## Obrót ładunków tranzytowych (w transzycie morsko-ładowym i lądowo-morskim) według krajów w 2019 r.

Cargo transit traffic (in sea-land and land-sea transit) by countries in 2019



## Krajowy i międzynarodowy ruch pasażerów w portach morskich

Domestic and international passenger traffic in seaports



# Finanse przedsiębiorstw<sup>a</sup>. Inwestycje

Finances of enterprises<sup>a</sup>. Investments

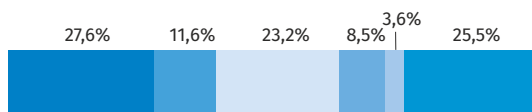
## Finanse przedsiębiorstw

Finances of enterprises

	2010	2015	2019
<b>W milionach zł:</b> In PLN million:			
Przychody z całokształtu działalności Revenue from total activity	134668,4	182410,8	<b>241658,2</b> ↑
Koszty uzyskania przychodów z całokształtu działalności Cost of revenue from total activity	127381,0	173263,4	<b>230480,0</b> ↑
Wynik finansowy brutto Gross financial result	7296,9	9144,1	<b>11178,2</b> ↓
Obowiązkowe obciążenia wyniku finansowego brutto Obligatory encumbrances on gross financial result	1229,2 <sup>b</sup>	1317,4	<b>2123,9</b> ↓
Wynik finansowy netto Net financial result	6067,7	7826,6	<b>9054,4</b> ↓
<b>W %:</b> In %:			
Wskaźnik poziomu kosztów Cost level indicator	94,6	95,0	<b>95,4</b> ↑
Wskaźnik rentowności obrotu: Turnover profitability rate:			
brutto gross	5,4	5,0	<b>4,6</b> ↓
netto net	4,5	4,3	<b>3,7</b> ↓
Wskaźnik płynności finansowej: Financial liquidity indicator of the:			
I stopnia first degree	33,5	40,2	<b>34,4</b> ↓
II stopnia second degree	99,3	104,4	<b>99,4</b> ↓
III stopnia third degree	154,4	156,5	<b>155,7</b> ↓

## Przedsiębiorstwa wykazujące zysk netto według sekcji w 2019 r.

Enterprises reporting net profit by sections in 2019



Sekcje  
Sections

- przemysłowe  
manufacturing
- budownictwo  
construction
- handel; naprawa pojazdów samochodowych<sup>Δ</sup>  
trade; repair of motor vehicles<sup>Δ</sup>
- transport i gospodarka magazynowa  
transportation and storage
- informacja i komunikacja  
information and communication
- pozostałe sekcje  
other sections

## Nakłady inwestycyjne<sup>a</sup> (ceny bieżące)

Capital expenditures<sup>a</sup> (current prices)

Ogółem Total		Budynki i budowle Building and structures	
W mln zł In PLN million		W mln zł In PLN million	
2010	2019	2010	2019
7249,1	<b>7876,1</b>	3907,3	<b>3798,9</b>
Maszyny, urządzenia techniczne i narzędzia Machinery, technical equipment and tools		Środki transportu Means of transport	
W mln zł In PLN million		W mln zł In PLN million	
2010	2019	2010	2019
2390,3	<b>2694,0</b>	702,6	<b>1289,9</b>

<sup>a</sup> Dane dotyczą podmiotów gospodarczych prowadzących księgi rachunkowe (z wyjątkiem jednostek prowadzących działalność gospodarczą zaliczoną według PKD 2007 do sekcji „Rolnictwo, leśnictwo, łowiectwo i rybactwo” oraz „Działalność finansowa i ubezpieczeniowa”), w których liczba pracujących przekracza 9 osób. <sup>b</sup> Tylko podatek dochodowy.



<sup>a</sup> Data concern economic entities keeping accounting ledgers (with the exception of entities belonging to PKD 2007 sections: "Agriculture, forestry and fishing" as well as "Financial and insurance activities") employing more than 9 persons. <sup>b</sup> Only income tax.

# Finanse publiczne

## Public finances

### Dochody i wydatki budżetów jednostek samorządu terytorialnego 2019 r.

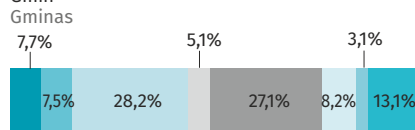
Revenue and expenditure of local government units budgets in 2019

		 Dochody Revenue	 Wydatki Expenditure
Gminy Gminas	w milionach zł in PLN million	8536,3 ↑	8584,2 ↑
	na 1 mieszkańca w zł per capita in PLN	5703 ↑	5735 ↑
Miasta na prawach powiatu Cities with powiat status	w milionach zł in PLN million	6428,6 ↑	6671,6 ↑
	na 1 mieszkańca w zł per capita in PLN	7644 ↑	7933 ↑
Powiaty Powiats	w milionach zł in PLN million	1830,5 ↑	1828,6 ↑
	na 1 mieszkańca w zł per capita in PLN	1223 ↑	1222 ↑
Województwo Voivodship	w milionach zł in PLN million	1286,9 ↑	1317,7 ↑
	na 1 mieszkańca w zł per capita in PLN	551 ↑	564 ↑

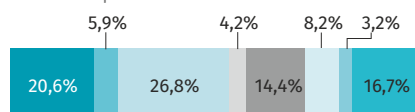
### Wydatki budżetów jednostek samorządu terytorialnego w 2019 r.

Expenditure of local government units budgets in 2019


#### Gmin




#### Miast na prawach powiatu



#### Powiatów

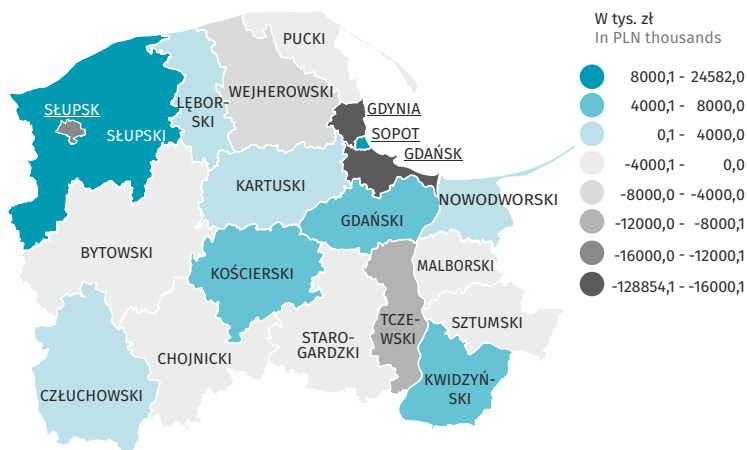










#### Województwa



### Wynik budżetów powiatów i miast na prawach powiatu w 2019 r.

The result of budgets of powiats and cities with powiat status in 2019



-  Transport i łączność  
Transport and communication
-  Administracja publiczna  
Public administration
-  Oświata i wychowanie  
Education
-  Pomoc społeczna  
Social assistance
-  Rodzina  
Family
-  Gospodarka komunalna i ochrona środowiska  
Municipal economy and environmental protection
-  Kultura i ochrona dziedzictwa narodowego  
Culture and protection of national heritage
-  Pozostałe  
Others

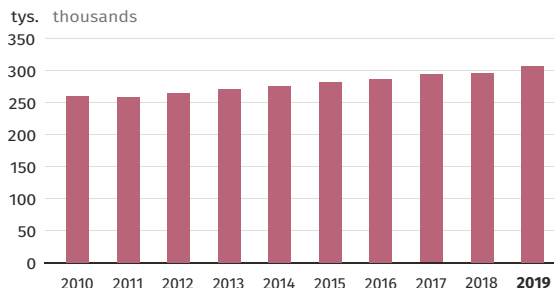
## Podmioty gospodarki narodowej

### Entities of the national economy

Uwaga. Dane dotyczą podmiotów zarejestrowanych w rejestrze REGON; bez osób prowadzących gospodarstwa indywidualne w rolnictwie.  
 Note. Data concern entities recorded in the REGON register; excluding persons tending private farms in agriculture.

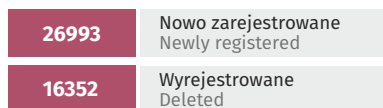
#### Podmioty gospodarki narodowej<sup>a</sup>

Entities of the national economy<sup>a</sup>



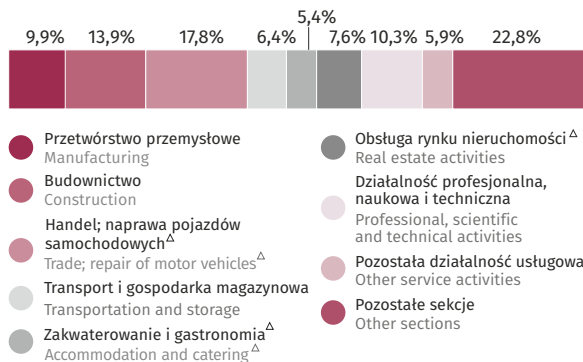
#### Nowo zarejestrowane i wyrejestrowane podmioty gospodarki narodowej w 2019 r.

Newly registered and deleted entities of the national economy in 2019



#### Podmioty gospodarki narodowej<sup>a</sup> według sekcji w 2019 r.

Entities of the national economy<sup>a</sup> by sections in 2019



<sup>a</sup> Stan w dniu 31 grudnia.  
<sup>a</sup> As of 31 December.

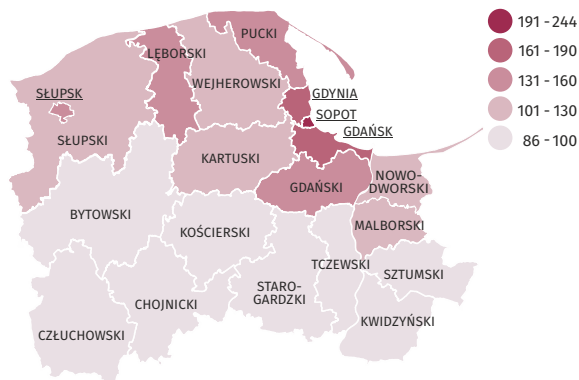
#### Podmioty gospodarki narodowej<sup>a</sup> według wybranych form prawnych w 2019 r.

Entities of the national economy<sup>a</sup> by legal forms in 2019

<b>307294</b>	<b>Ogółem</b> Total
<b>1</b>	Przedsiębiorstwa państwowe State owned enterprises
<b>48677</b>	Spółki Companies
<b>30395</b>	w tym handlowe of which commercial
<b>558</b>	Spółdzielnie Cooperatives
<b>1884</b>	Fundacje Foundations
<b>6761</b>	Stowarzyszenia i organizacje społeczne Associations and social organisations
<b>224594</b>	Osoby fizyczne prowadzące działalność gospodarczą Natural persons conducting economic activity

#### Podmioty gospodarki narodowej<sup>a</sup> na 1000 ludności w 2019 r.

Entities of the national economy<sup>a</sup> per 1,000 population in 2019



# Rachunki regionalne

## Regional accounts

Uwaga. Grupowanie danych zostało dokonane zgodnie z siedzibą i podstawowym rodzajem działalności jednostki lokalnej przedsiębiorstwa.  
Note. Grouping data was accomplished in accordance with the place of residence and main kind of activity of the local unit of the enterprise.

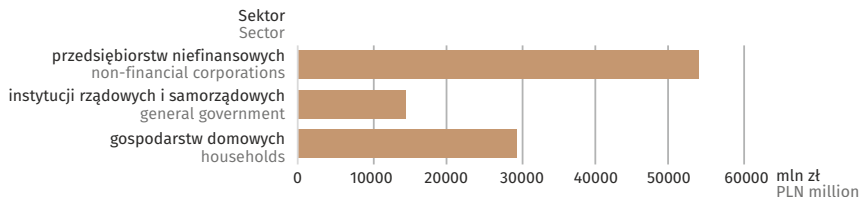
### Produkt krajowy brutto w 2017 r. (ceny bieżące)

Gross domestic product in 2017 (current prices)

	Województwo Voivodship	Podregiony Subregions				
		chojnicki	gdański	śląpski	starogardzki	trójmiejski
<b>Ogółem w mln zł</b> Total in PLN million	<b>115989 ↑</b>	<b>7544 ↑</b>	<b>21862 ↑</b>	<b>13131 ↑</b>	<b>17225 ↑</b>	<b>56227 ↑</b>
Polska = 100 Poland = 100	5,8	0,4	1,1	0,7	0,9	2,8
Województwo = 100 Voivodship = 100	100,0	6,5	18,8	11,3	14,9	48,5
<b>Na 1 mieszkańca w zł</b> Per capita in PLN	<b>50001 ↑</b>	<b>33413 ↑</b>	<b>37826 ↑</b>	<b>39148 ↑</b>	<b>39787 ↑</b>	<b>75206 ↑</b>
Polska = 100 Poland = 100	96,6	64,5	73,1	75,6	76,8	145,3
Województwo = 100 Voivodship = 100	100,0	66,8	75,7	78,3	79,6	150,4

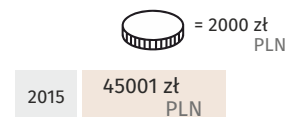
### Wartość dodana brutto według wybranych sektorów instytucjonalnych w 2017 r. (ceny bieżące)

Gross value added by selected institutional sectors in 2017 (current prices)



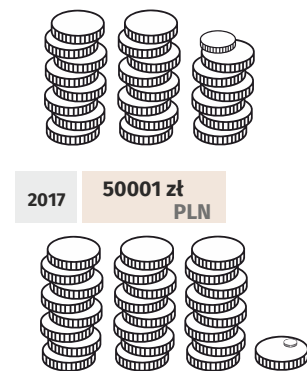
### Produkt krajowy brutto na 1 mieszkańca (ceny bieżące)

Gross domestic product per capita (current prices)



### Wartość dodana brutto według rodzaju działalności w 2017 r.

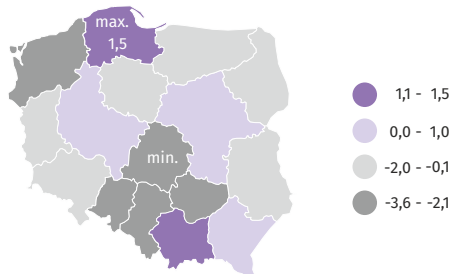
Gross value added by type of activities in 2017



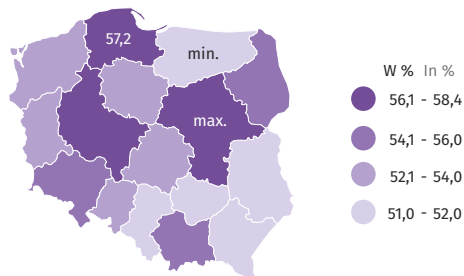
# Województwo pomorskie na tle innych województw w 2019 r.

Pomorskie Voivodship against the background of other voivodships in 2019

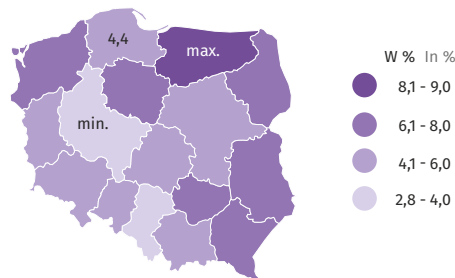
**Przyrost naturalny na 1000 ludności**  
Natural increase per 1,000 population



**Wskaźnik zatrudnienia<sup>a</sup> według BAEL**  
Employment rate<sup>a</sup> according to the LFS



**Stopa bezrobocia rejestrowanego<sup>b</sup>**  
Registered unemployment rate<sup>b</sup>



**Gęstość zaludnienia<sup>b</sup> na 1 km<sup>2</sup>**  
Population density<sup>b</sup> per 1 km<sup>2</sup>



**Urodzenia żywe na 1000 ludności**  
Live births per 1,000 population



**Zgony<sup>c</sup> na 1000 ludności**  
Deaths<sup>c</sup> per 1,000 population



**Małżeństwa na 1000 ludności**  
Marriages per 1,000 population



**Rozwody<sup>c</sup> na 1000 ludności**  
Divorces<sup>c</sup> per 1,000 population



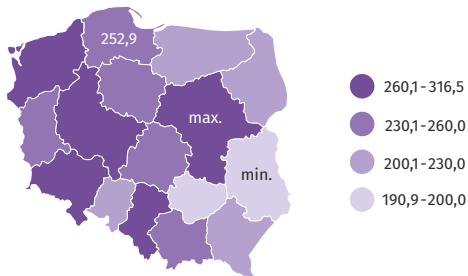
- Wartość największa  
The largest value
- Wartość najmniejsza  
The smallest value
- Wartość dla województwa pomorskiego  
Value for Pomorskie Voivodship
- Lokata województwa pomorskiego  
The position of Pomorskie Voivodship

a Przeciętne roczne. b Stan w dniu 31 grudnia. c Najmniejsza wartość została oznaczona jako lokata 1, natomiast największa jako ostatnia lokata wśród województw.  
a Annual averages. b As of 31 December. c The smallest value was marked as the first place, whereas the largest one was the last among the voivodships.



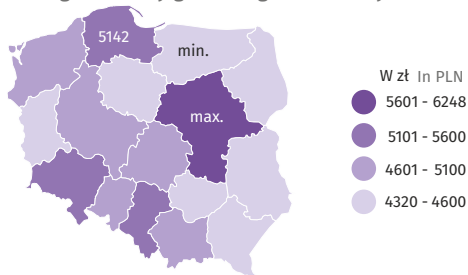
## Pracujący<sup>a</sup> na 1000 ludności

Employed persons<sup>a</sup> per 1,000 population



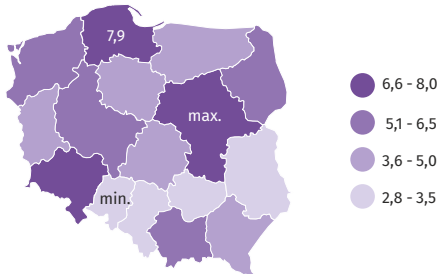
## Przeciętne miesięczne wynagrodzenie brutto<sup>b</sup>

Average monthly gross wage and salary<sup>b</sup>



## Mieszkania oddane do użytkowania na 1000 ludności

Dwellings completed per 1,000 population



## Saldo migracji wewnętrznych i zewnętrznych na pobyt stały na 1000 ludności

Internal and international net migration for permanent residence per 1,000 population



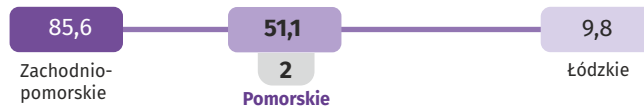
## Emisja gazowych zanieczyszczeń powietrza<sup>c</sup> na 1 km<sup>2</sup> w t/rok

Emission of gases air pollutants<sup>c</sup> per 1 km<sup>2</sup> in tonnes per year



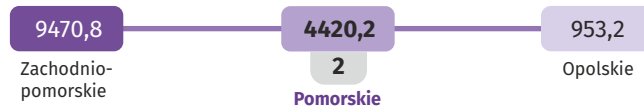
## Miejsca noclegowe<sup>d,e</sup> na 1000 ludności

Bed places<sup>d,e</sup> per 1,000 population




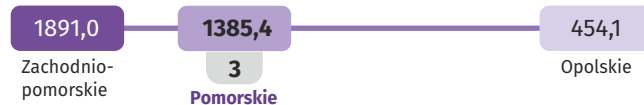
## Udzielone noclegi<sup>e</sup> na 1000 ludności

Nights spent<sup>e</sup> per 1,000 population



## Korzystający z noclegów<sup>e</sup> na 1000 ludności

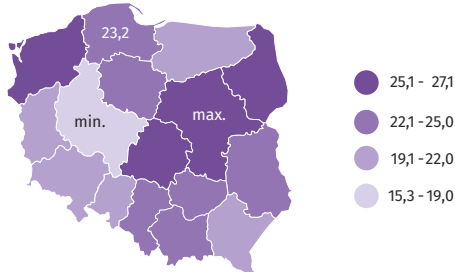
Tourists accommodated<sup>e</sup> per 1,000 population



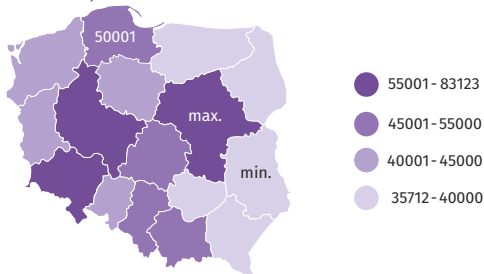
a Bez podmiotów gospodarczych o liczbie pracujących do 9 osób oraz pracujących w gospodarstwach indywidualnych w rolnictwie; według faktycznego miejsca pracy. b Poza jednostkami budżetowymi prowadzącymi działalność w zakresie obrony narodowej i bezpieczeństwa publicznego; bez podmiotów gospodarczych o liczbie pracujących do 9 osób. c Najmniejsza wartość została oznaczona jako lokata 1, natomiast największa jako ostatnia lokata wśród województw; bez CO<sub>2</sub>; z zakładów szczególnie uciążliwych dla czystości powietrza. d Stan w dniu 31 lipca. e Patrz notka b na str. 27.

a Excluding economic entities employing up to 9 persons as well as persons employed on private farms in agriculture; by actual workplace. b Excluding budgetary entities conducting activity within the scope of the national defence and public safety; excluding economic entities employing up to 9 persons. c The smallest value was marked as the first place, whereas the largest one was the last among the voivodships; excluding CO<sub>2</sub>; from plants of significant nuisance to air quality. d As of 31 July. e See note b on page 27.

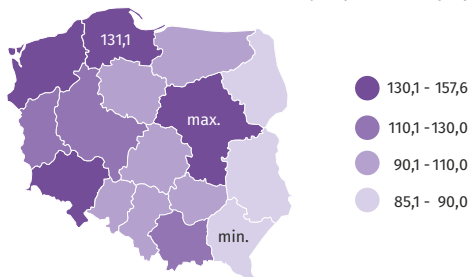
**Lekarze na 10 tys. ludności w 2018 r.**  
Doctors per 10 thousand population in 2018



**Produkt krajowy brutto<sup>a</sup> na 1 mieszkańca w 2017 r. (ceny bieżące)**  
Gross domestic product<sup>a</sup> per capita in 2017 (current prices)



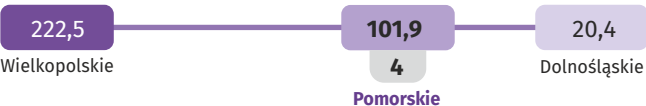
**Podmioty gospodarki narodowej<sup>bc</sup> na 1000 ludności**  
Entities of the national economy<sup>bc</sup> per 1,000 population



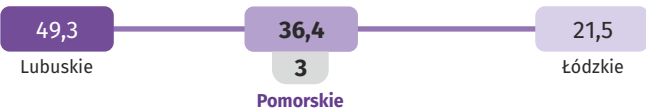
**Bydło na 100 ha użytków rolnych<sup>de</sup> w szt.**  
Cattle per 100 ha of agricultural land<sup>de</sup> in heads



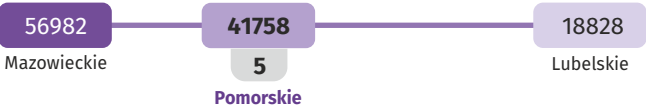
**Trzoda chlewna na 100 ha użytków rolnych<sup>de</sup> w szt.**  
Pigs per 100 ha of agricultural land<sup>de</sup> in heads



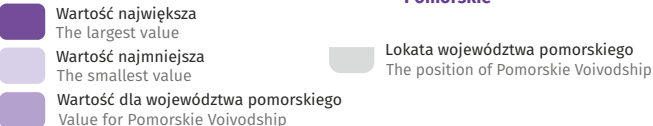
**Lesistość<sup>c</sup> w %**  
Forest cover<sup>c</sup> in %



**Produkcja sprzedana przemysłu<sup>f</sup> (ceny bieżące) na 1 mieszkańca w zł**  
Sold production of industry<sup>f</sup> (current prices) per capita in PLN



**Nakłady inwestycyjne<sup>g</sup> (ceny bieżące) na 1 mieszkańca w zł**  
Capital expenditures<sup>g</sup> (current prices) per capita in PLN



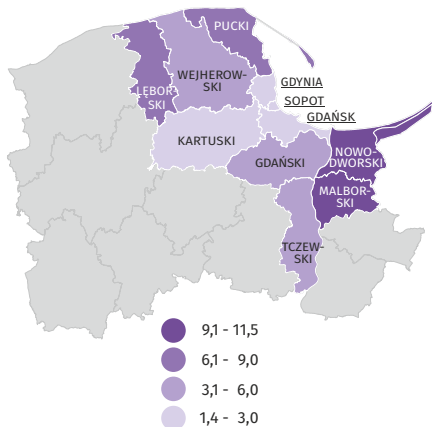
a Grupowanie danych zostało dokonane zgodnie z siedzibą i podstawowym rodzajem działalności jednostki lokalnej przedsiębiorstwa. b Zarejestrowane w rejestrze REGON; bez osób prowadzących gospodarstwa indywidualne w rolnictwie. c Stan w dniu 31 grudnia. d Bez gruntów posiadaczy użytków rolnych nieprowadzących działalności rolniczej i gruntów posiadaczy poniżej 1 ha użytków rolnych prowadzących działalność rolniczą o małej skali. e Stan w czerwcu. fg Dane dotyczą podmiotów gospodarczych, w których liczba pracujących przekracza: f - 9 osób, g - 49 osób.

a Grouping data was accomplished in accordance with the place of residence and main kind of activity of the local unit of the enterprise. b Recorded in the REGON register; excluding persons tending private farms in agriculture. c As of 31 December. d Excluding land of agricultural land owners who do not conduct agricultural activity, and land owners of less than 1 ha of agricultural land who conduct agricultural activity on a small scale. e As of June. fg Data concern economic entities employing more than: f - 9 persons, g - 49 persons.

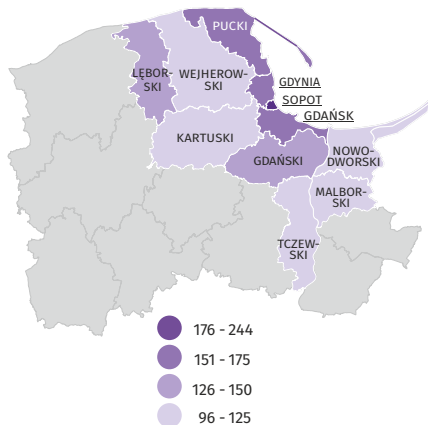
# Obszar Metropolitalny Gdańsk-Gdynia-Sopot

Gdańsk-Gdynia-Sopot Metropolitan Area

Stopa bezrobocia rejestrowanego<sup>a</sup> w 2019 r.  
Registered unemployment rate<sup>a</sup> in 2019



Podmioty gospodarki narodowej<sup>ab</sup>  
na 1000 ludności w 2019 r.  
Entities of the national economy<sup>ab</sup>  
per 1,000 population in 2019



Wybrane dane dla obszaru metropolitalnego Gdańsk-Gdynia-Sopot  
Selected data for Gdańsk-Gdynia-Sopot Metropolitan Area

	2015		2019	
	ogółem total	województwo = 100 Voivodship = 100	ogółem total	województwo = 100 Voivodship = 100
Powierzchnia <sup>a</sup> w ha Area <sup>a</sup> in ha	675495	36,9	<b>676829</b> ↑	<b>36,9</b>
Ludność <sup>a</sup> Population <sup>a</sup>	1560026	67,6	<b>1596283</b> ↑	<b>68,1</b>
Ludność <sup>a</sup> na 1 km <sup>2</sup> Population <sup>a</sup> per 1 km <sup>2</sup>	231	.	<b>236</b> ↑	.
Kobiety na 100 mężczyzn <sup>a</sup> Females per 100 males <sup>a</sup>	106	.	<b>107</b> -	.
Ludność <sup>a</sup> w wieku: Population <sup>a</sup> :				
przedprodukcyjnym pre-working age	297610	66,5	<b>313806</b> ↑	<b>67,9</b>
produkcyjnym working age	964433	67,2	<b>947054</b> ↓	<b>67,6</b>
poprodukcyjnym post-working age	297983	70,3	<b>335423</b> ↑	<b>69,8</b>
Urodzenia żywe Live births	17006	69,1	<b>18312</b> ↓	<b>70,3</b>
Zgony Deaths	14257	67,8	<b>15298</b> ↓	<b>68,1</b>
Przyrost naturalny Natural increase	2749	.	<b>3014</b> ↓	.
Pracujący <sup>ac</sup> Employed persons <sup>ac</sup>	378184	71,5	<b>425661</b> ↑	<b>71,8</b>
Bezrobotni zarejestrowani <sup>a</sup> Registered unemployed persons <sup>a</sup>	42848	55,2	<b>24103</b> ↓	<b>57,6</b>
Mieszkania oddane do użytkowania Dwellings completed	10869	82,5	<b>15336</b> ↑	<b>83,5</b>
Studenci uczelni <sup>d</sup> Students of higher education institutions <sup>d</sup>	88796	95,1	<b>77306</b> ↑	<b>93,1</b>
Korzystający z nolegów <sup>e</sup> w tys. Tourists accommodated <sup>e</sup> in thousands	2236,4 <sup>f</sup>	83,7 <sup>f</sup>	<b>2707,4</b> ↑	<b>83,6</b>

a Stan w dniu 31 grudnia. b Zarejestrowane w rejestrze REGON; bez osób prowadzących gospodarstwa indywidualne w rolnictwie. c Bez podmiotów gospodarczych o liczbie pracujących do 9 osób oraz pracujących w gospodarstwach indywidualnych w rolnictwie; według faktycznego miejsca pracy. d W roku akademickim 2015/16 i 2019/20. e Patrz notka b na str. 27. f Dane za 2016 r.





a As of 31 December. b Recorded in the REGON register; excluding persons tending private farms in agriculture. c Excluding economic entities employing up to 9 persons as well as persons employed on private farms in agriculture; by actual workplace. d In the 2015/16 and 2019/20 academic years. e See note b on page 27. f Data for 2016.

## Wybrane dane o miastach na prawach powiatu

Selected data on cities with powiat status

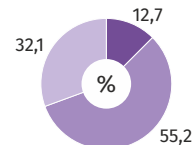
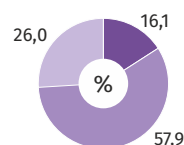
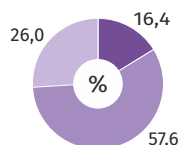
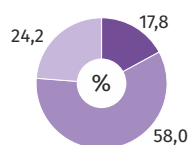
### Wybrane dane o miastach na prawach powiatu za 2019 r.

Selected data on cities with powiat status for 2019


Gdańsk	Gdynia	Słupsk	Sopot
<b>Powierzchnia<sup>a</sup></b> Area <sup>a</sup>			
 262 km <sup>2</sup>	 135 km <sup>2</sup>	 43 km <sup>2</sup>	 17 km <sup>2</sup>
<b>Ludność<sup>a</sup></b> Population <sup>a</sup>			
470907	246348	90681	335719

#### Według ekonomicznych grup wieku<sup>a</sup>


By economic age groups<sup>a</sup>




● przedprodukcyjnym  
pre-working

 0-17 lat  
years

● produkcyjnym  
working

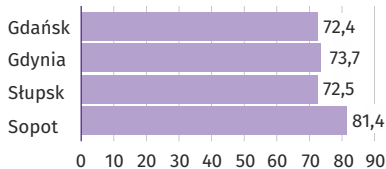
 18-59 lat  
years

● poprodukcyjnym  
post-working

 60 lat i więcej  
years and more

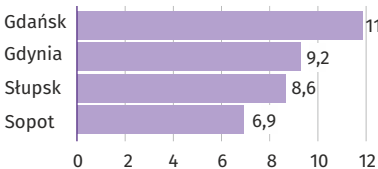
#### Ludność w wieku nieprodukcyjnym na 100 osób w wieku produkcyjnym<sup>a</sup>

Non-working age population per 100 persons of working age<sup>a</sup>



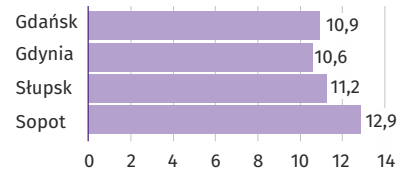
#### Urodzenia żywe na 1000 ludności

Live births per 1,000 population



#### Zgony na 1000 ludności

Deaths per 1,000 population



<sup>a</sup> Stan w dniu 31 grudnia.

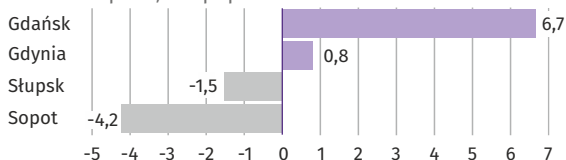
<sup>a</sup> As of 31 December.

## Wybrane dane o miastach na prawach powiatu za 2019 r. (cd.)

Selected data on cities with powiat status for 2019 (cont.)

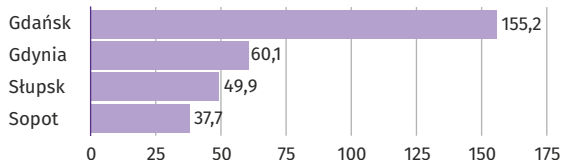
### Saldo migracji wewnętrznych i zagranicznych na pobyt stały na 1000 ludności

Internal and international net migration for permanent residence per 1,000 population



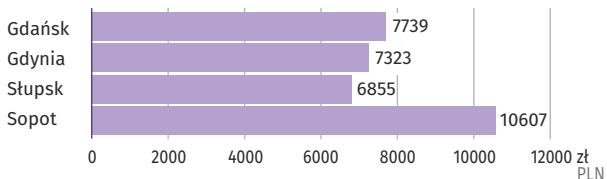
### Mieszkania oddane do użytkowania na 10 tys. ludności

Dwellings completed per 10 thousand population



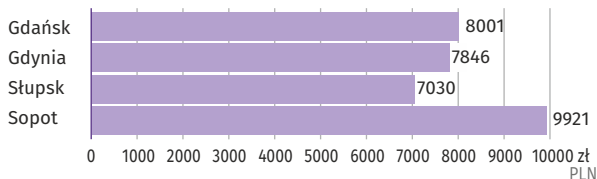
### Dochody budżetu miasta na 1 mieszkańca

Revenue of city budget per capita



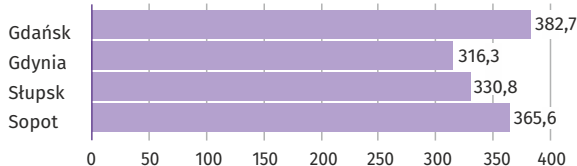
### Wydatki budżetu miasta na 1 mieszkańca

Expenditure of city budget per capita



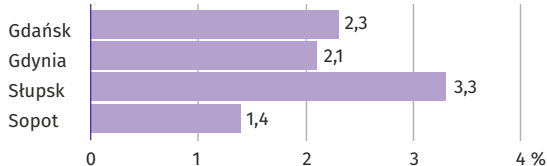
### Pracujący<sup>cd</sup> na 1000 ludności

Employed persons<sup>cd</sup> per 1,000 population



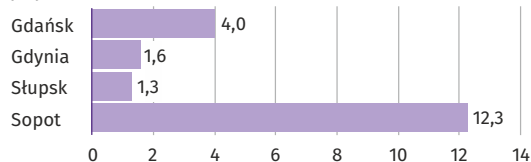
### Stopa bezrobocia rejestrowanego<sup>d</sup>

Registered unemployment rate<sup>d</sup>



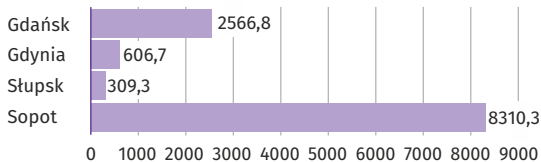
### Turystyczne obiekty noclegowe<sup>ab</sup> na 10 tys. ludności

Tourist accommodation establishments<sup>ab</sup> per 10 thousand population



### Korzystający z noclegów<sup>a</sup> na 1000 ludności

Tourists accommodated<sup>a</sup> per 1,000 population



a łącznie z pokojami gościnnymi i kwaterami agroturystycznymi; dane dotyczą obiektów posiadających 10 i więcej miejsc noclegowych. b Stan w dniu 31 lipca. c Dane dotyczą podmiotów gospodarczych, w których liczba pracujących przekracza 9 osób; bez pracujących w gospodarstwach indywidualnych w rolnictwie; według faktycznego miejsca pracy. d Stan w dniu 31 grudnia.

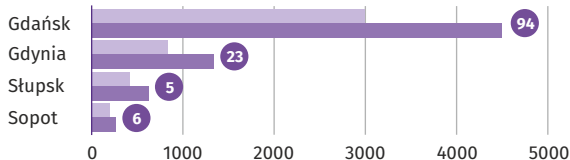
a Including rooms for rent and agrotourism lodgings; data concern establishments with 10 and more bed places. b As of 31 July. c Data concern economic entities employing more than 9 persons; excluding persons employed on private farms in agriculture; by actual workplace. d As of 31 December.

## Wybrane dane o miastach na prawach powiatu za 2019 r. (dok.)

Selected data on cities with powiat status for 2019 (cont.)

### Żłobki i kluby dziecięce<sup>a</sup>

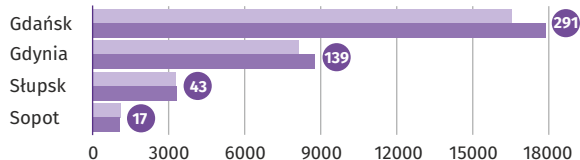
Nurseries and children's clubs<sup>a</sup>



● Miejsca Places ● Dzieci przebywające (w ciągu roku) Children attending (during the year) ● Placówki Establishments

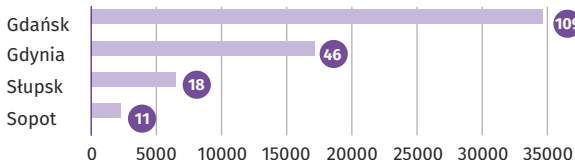
### Wychowanie przedszkolne<sup>bc</sup>

Pre-primary education<sup>bc</sup>



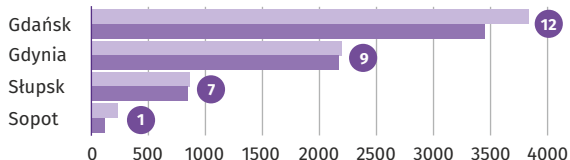
### Szkoły podstawowe<sup>c</sup>

Primary schools<sup>c</sup>



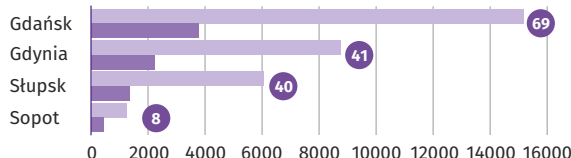
### Gimnazja<sup>c</sup>

Lower secondary schools<sup>c</sup>



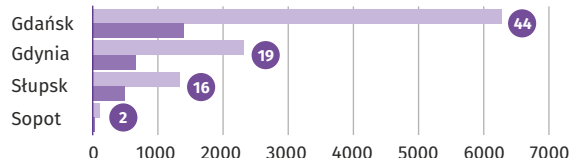
### Szkoły ponadgimnazjalne i ponadpodstawowe<sup>c</sup>

Upper secondary and post-primary schools<sup>c</sup>



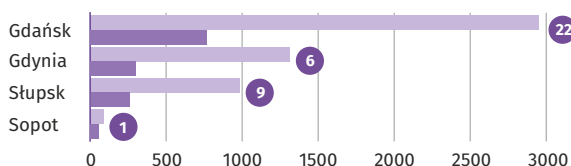
### Szkoły policealne<sup>c</sup>

Post secondary schools<sup>c</sup>



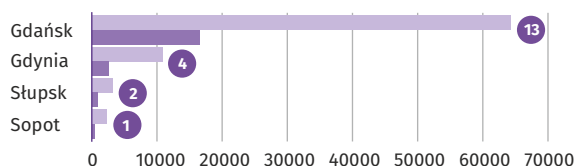
### Szkoły dla dorosłych<sup>c</sup>

Schools for adults<sup>c</sup>



### Uczelnie<sup>d</sup>

Higher education institutions<sup>d</sup>



● Uczniowie/studenci Pupils/students ● Absolwenci<sup>e</sup> Graduates<sup>e</sup> ● Szkoły/uczelnie Schools/higher education institutions

a Stan w dniu 31 grudnia. b Obejmuje: przedszkola, oddziały przedszkolne w szkołach podstawowych, zespoły wychowania przedszkolnego i punkty przedszkolne. c W roku szkolnym 2018/19. d W roku akademickim 2019/20. e Z poprzedniego roku szkolnego/akademickiego.

a As of 31 December. b Including: nursery schools, pre-primary sections in primary schools, pre-primary education units and pre-primary centres. c In the 2018/19 school year.

d In the 2019/20 academic year. e From the previous school/academic year.