

Powszechny Spis Rolny 2020 w województwie pomorskim



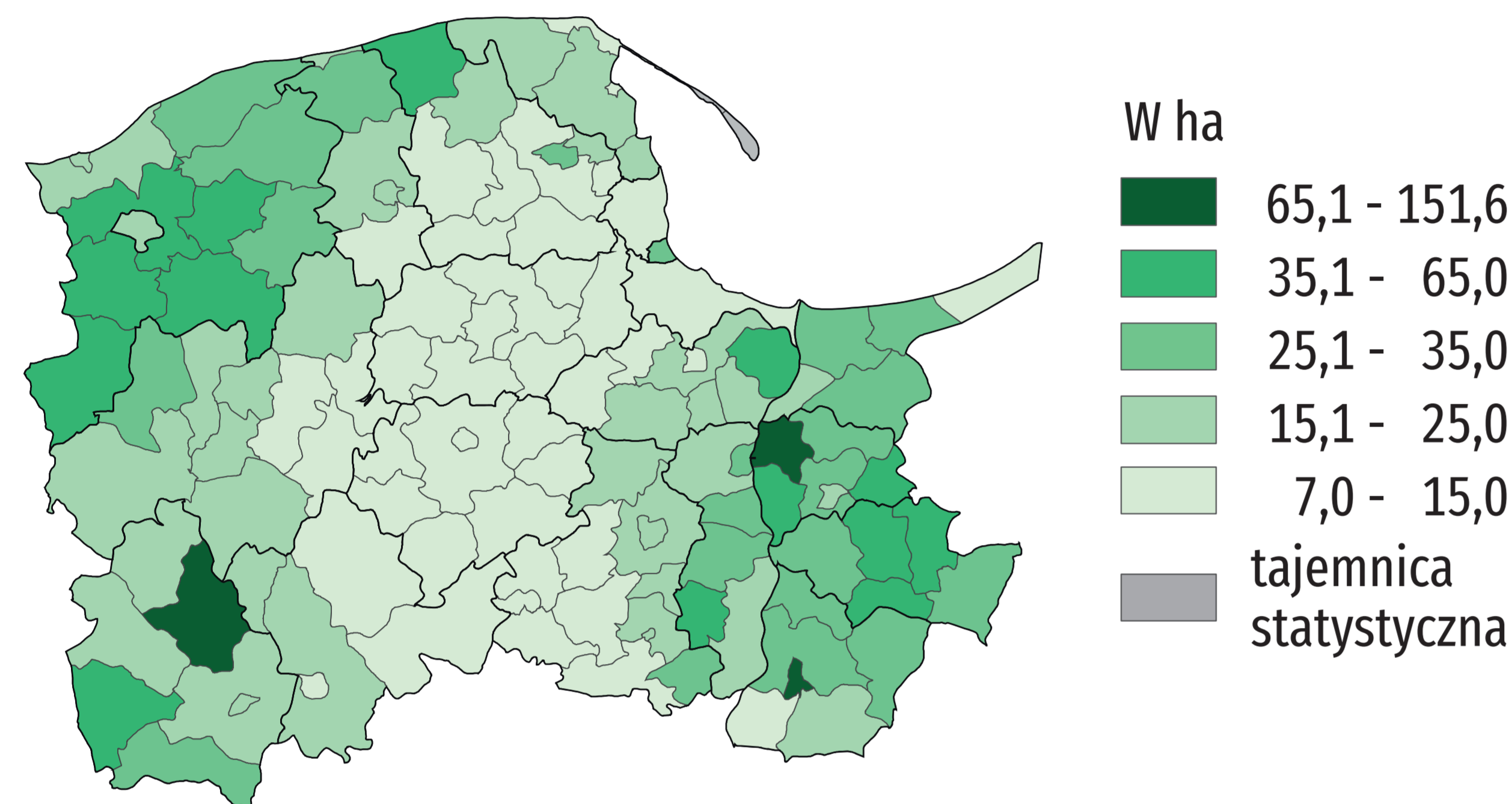
Dane prezentowane są według siedziby gospodarstwa rolnego

@gdansk_stat

gdansk.stat.gov.pl

@urządstatystycznywgdansku

Średnia powierzchnia użytków rolnych w gospodarstwie rolnym



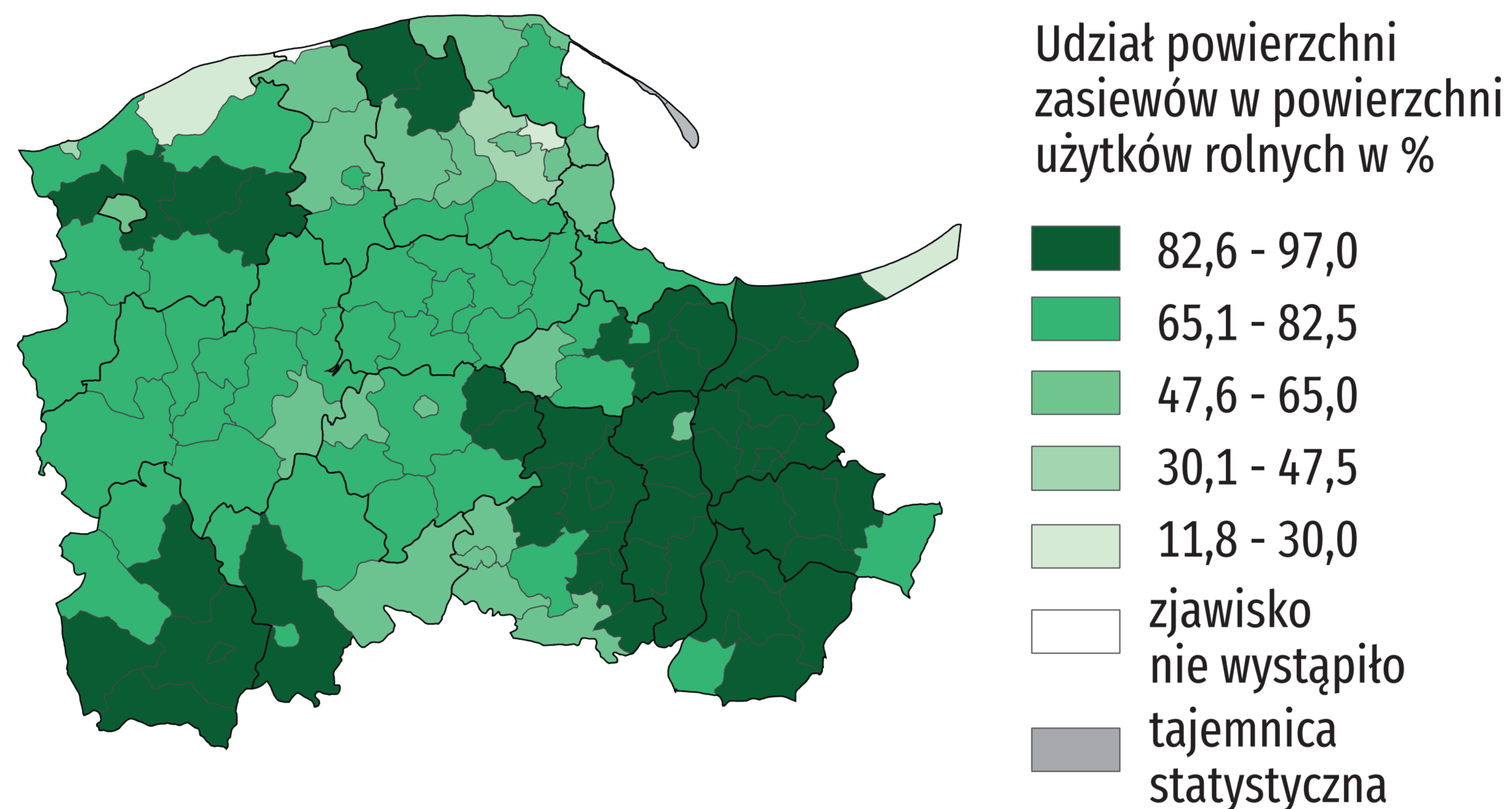
7,0 20,3

g. miejska Krynica Morska

151,6

g. miejska Kwidzyn

Powierzchnia zasiewów w gospodarstwach rolnych



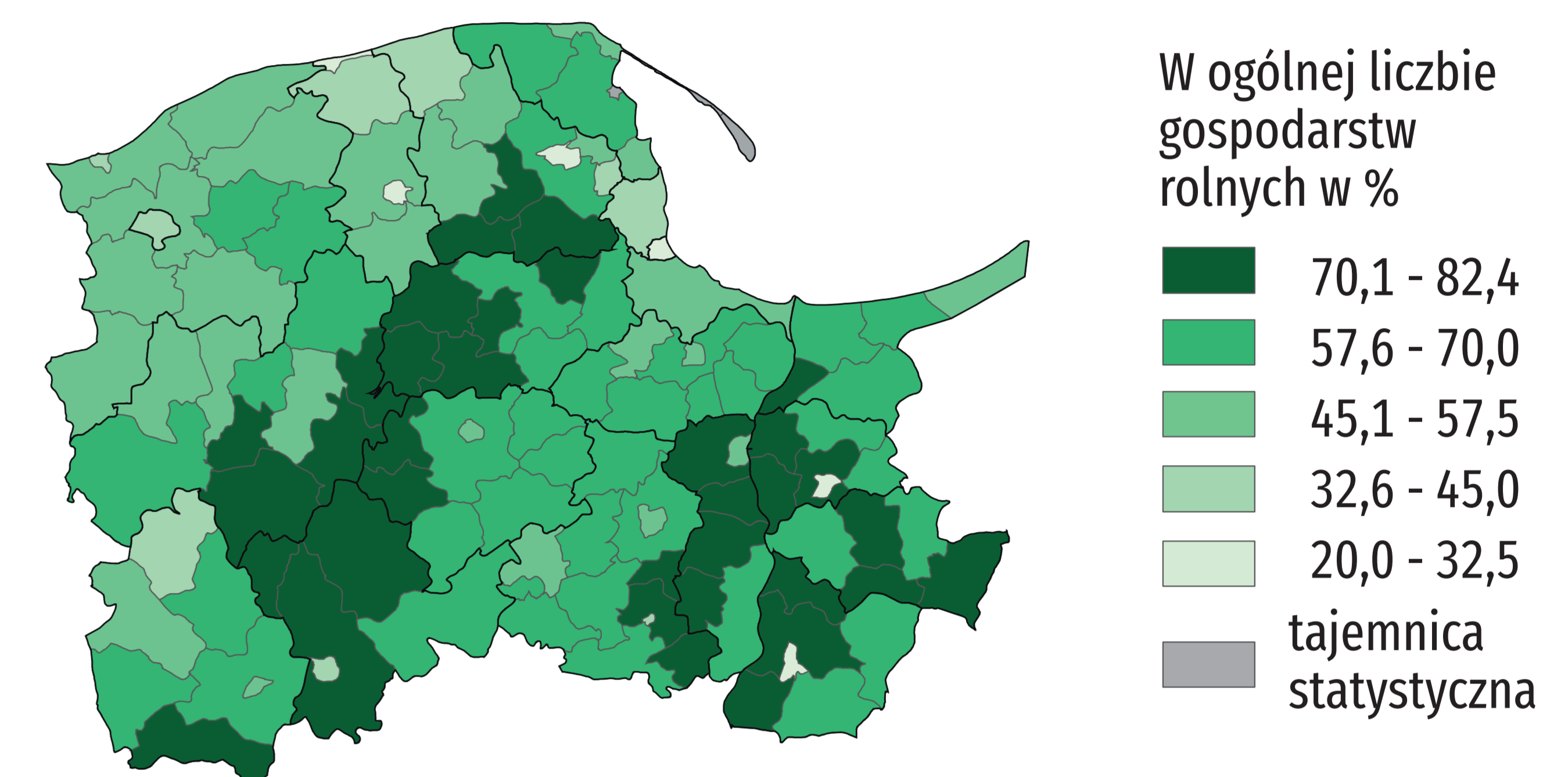
11,8

g. miejska Krynica Morska

79,7 97,0

g. miejsko-wiejska Nowy Staw

Gospodarstwa rolne wyposażone w ciągniki



Ciągniki przypadające na 1 gospodarstwo rolne w szt.

0,2

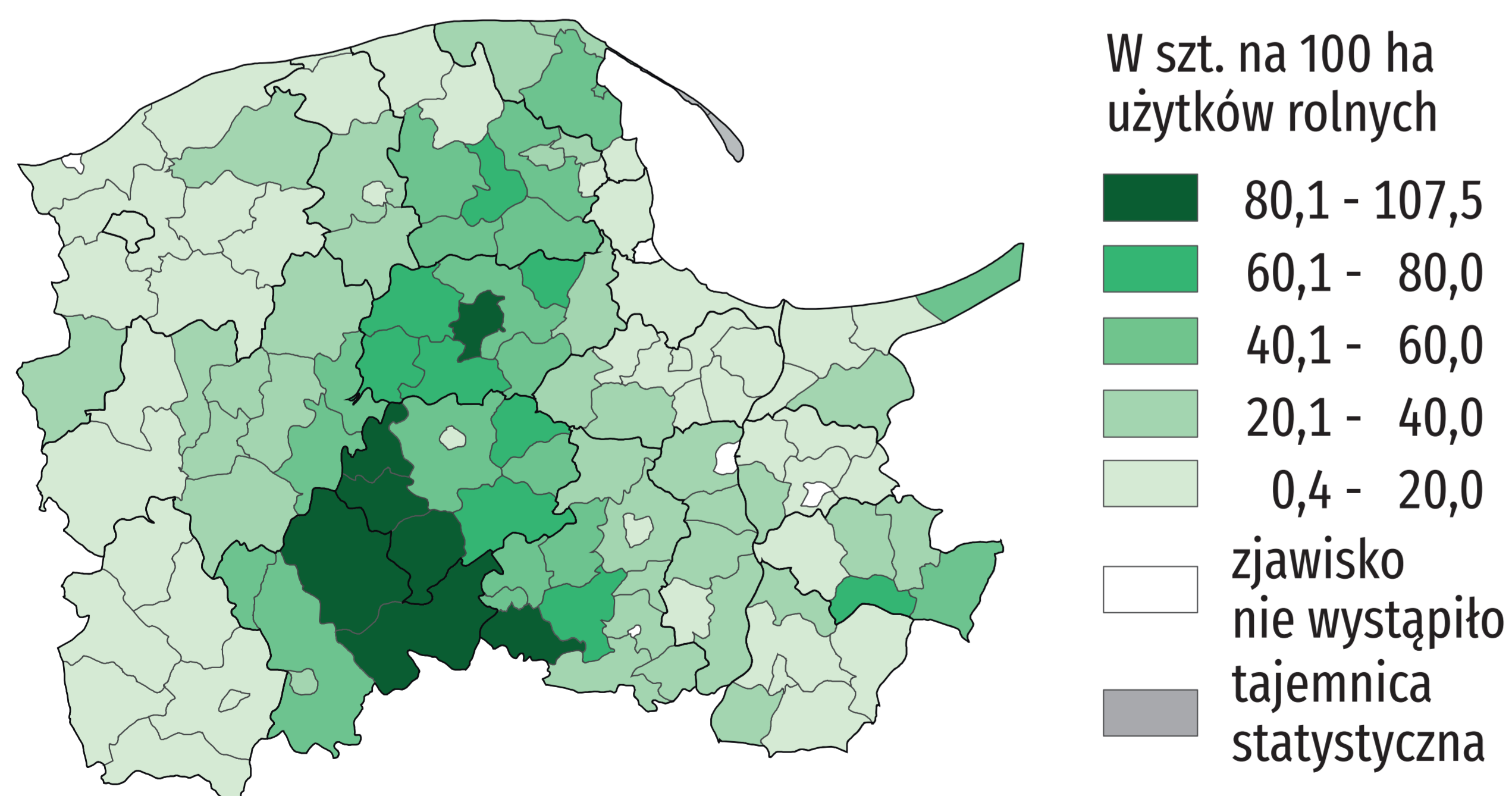
g. miejska Łeba

1,3

2,5

g. wiejska Lichnowy

Obsada bydła ogółem



0,4

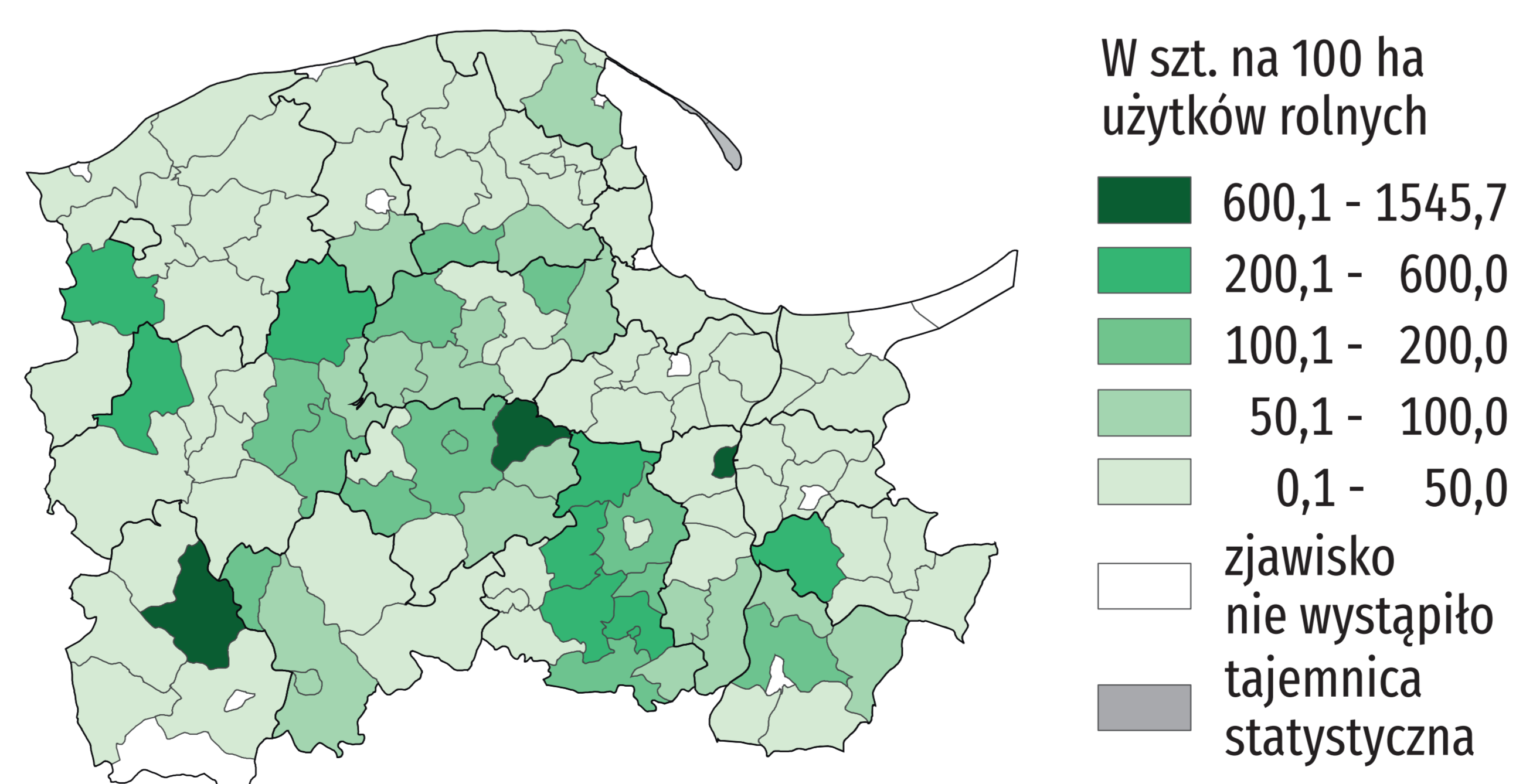
g. miejska Kwidzyn

29,5

107,5

g. miejsko-wiejska Brusy

Obsada świń ogółem



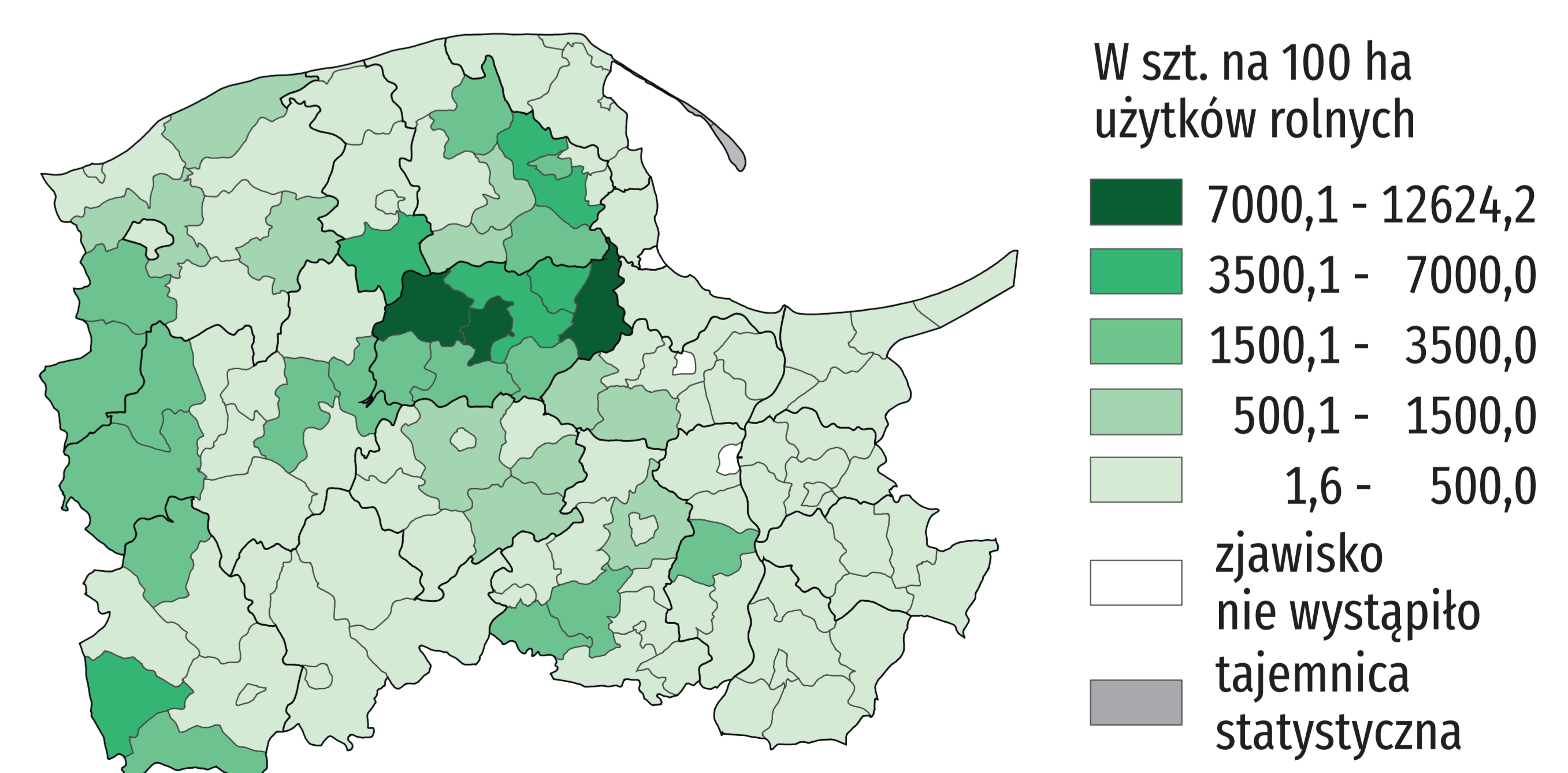
0,1 105,7

g. wiejska Stare Pole

1 545,7

g. wiejska Przechlewo

Obsada drobiu ogółem



1,6 881,5

g. miejska Kwidzyn

12 624,2

g. wiejska Sierakowice

Wartość najmniejsza

Wartość dla województwa pomorskiego

Wartość największa

Powszechny Spis Rolny 2020 województwo pomorskie na tle kraju



Dane prezentowane są według siedziby użytkownika

@gdansk_stat

gdansk.stat.gov.pl

@urządstatystycznywgdańsku

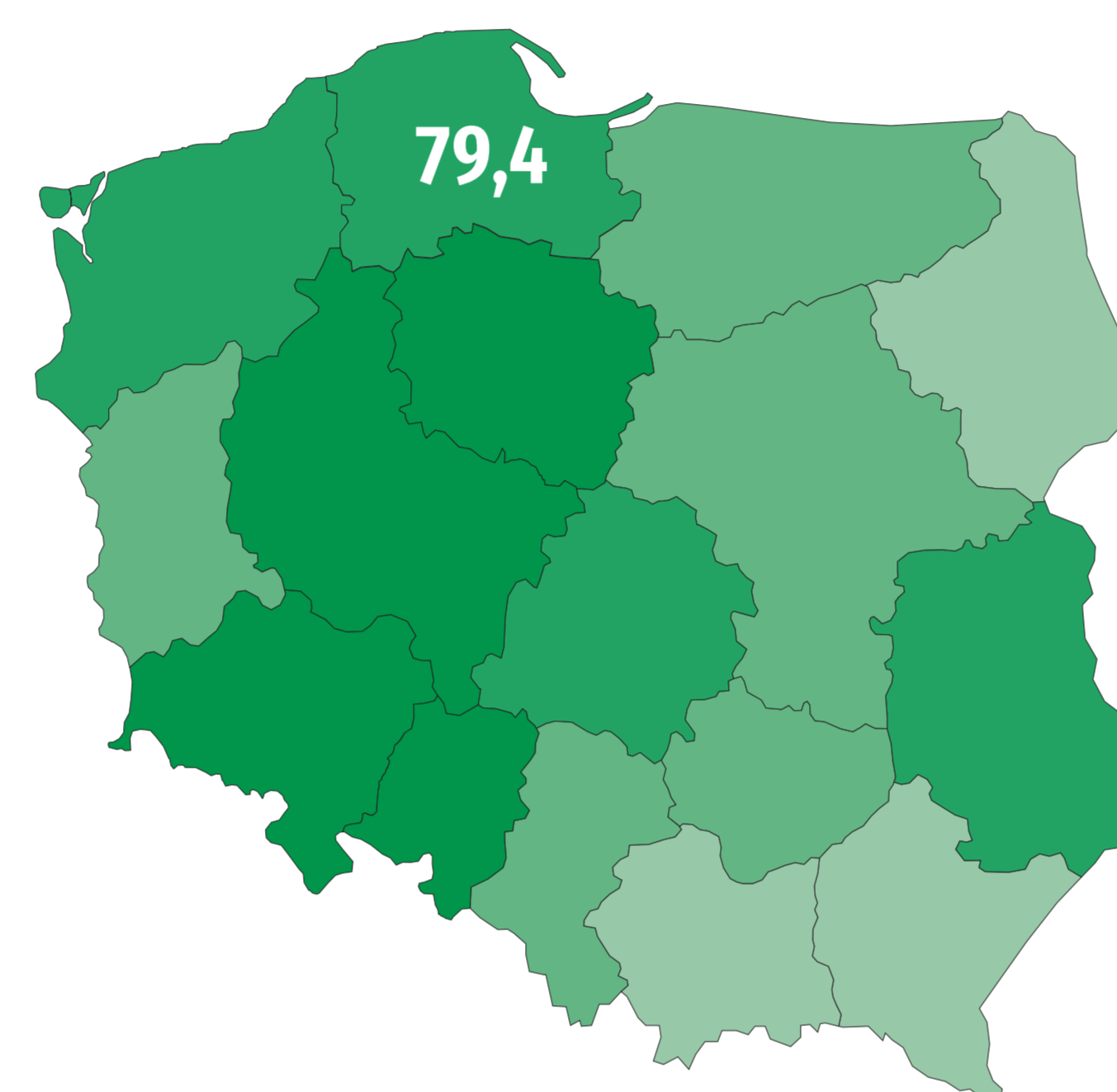
Średnia powierzchnia użytków rolnych w gospodarstwie rolnym



W ha
 25,6 - 32,5
 18,6 - 25,5
 11,6 - 18,5
 4,4 - 11,5
 Polska = 11,4



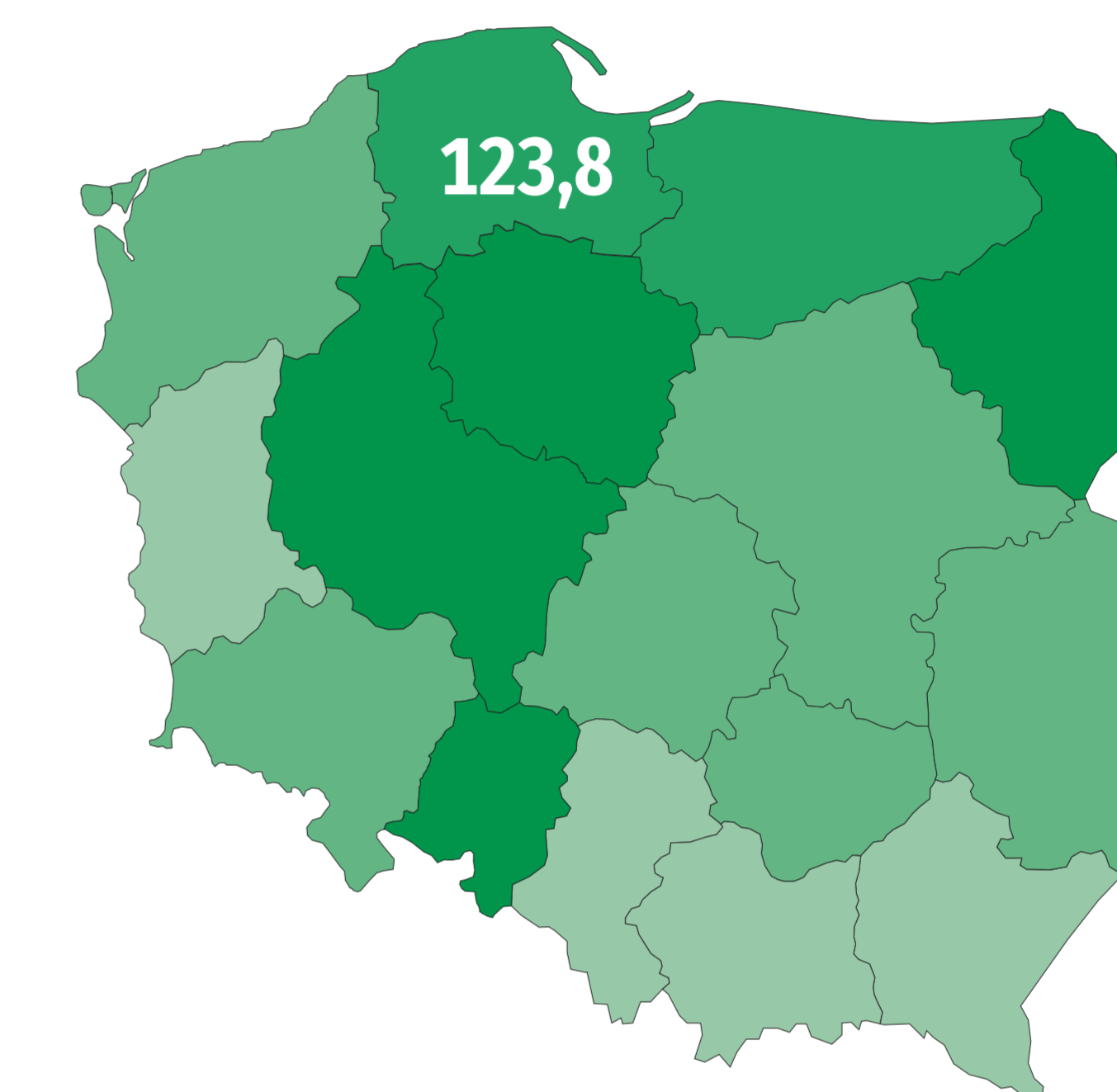
Powierzchnia zasiewów w gospodarstwach rolnych




Udział powierzchni
zasiewów w powierzchni
użytków rolnych w %
 81,1 - 90,3
 71,6 - 81,0
 62,1 - 71,5
 52,6 - 62,0
 Polska = 73,3



Ciągniki na 100 gospodarstw rolnych



W szt.
 129,6 - 146,6
 113,1 - 129,5
 96,6 - 113,0
 80,2 - 96,5
 Polska = 109,9



Obsada bydła ogółem



W szt. na 100 ha
użytków rolnych
 51 - 95
 31 - 50
 21 - 30
 12 - 20
 Polska = 42



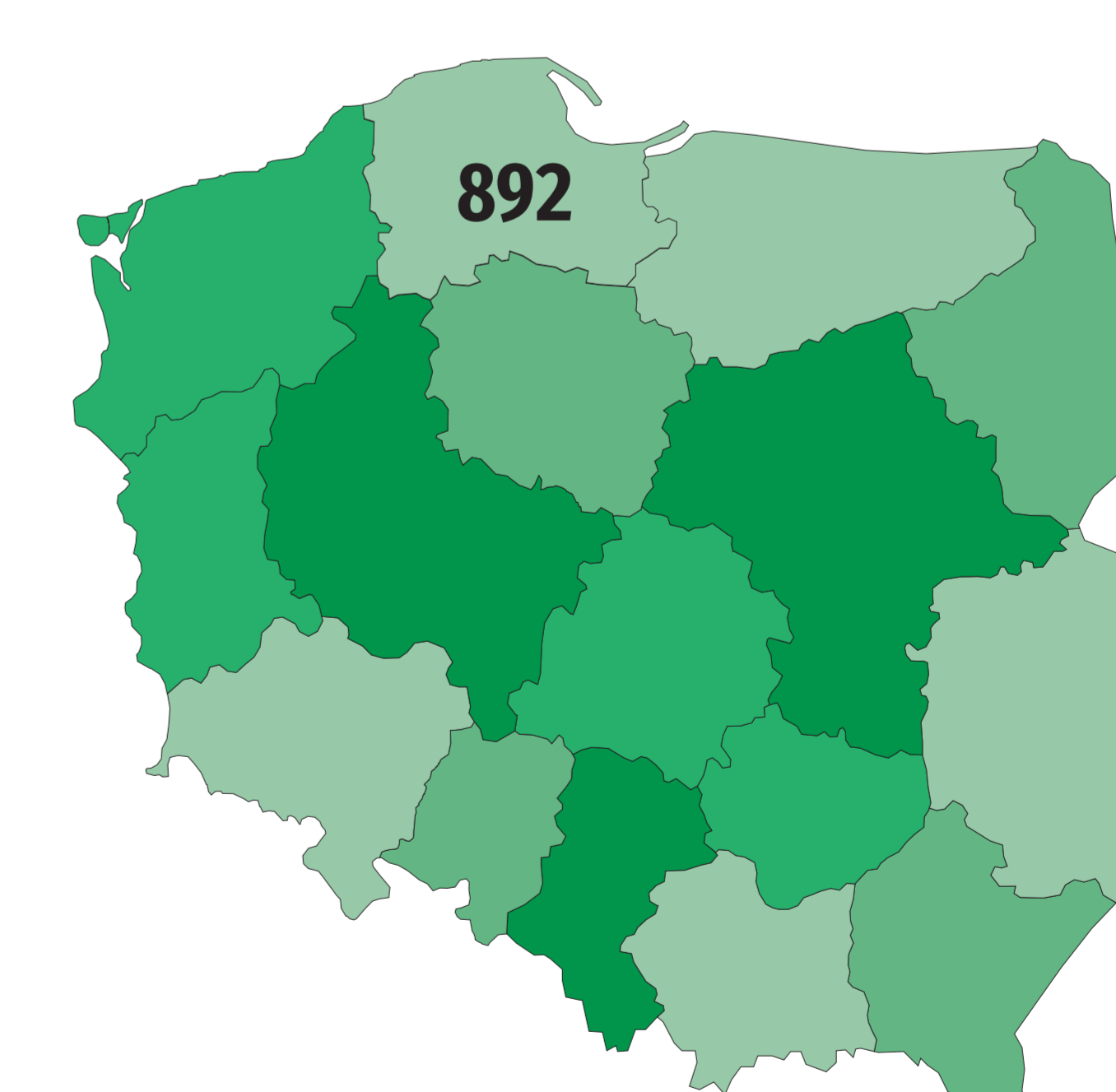
Obsada świń ogółem



W szt. na 100 ha
użytków rolnych
 91 - 175
 51 - 90
 31 - 50
 23 - 30
 Polska = 75



Obsada drobiu ogółem



W szt. na 100 ha
użytków rolnych
 1801 - 2657
 1301 - 1800
 1001 - 1300
 765 - 1000
 Polska = 1511



Wartość największa

Wartość dla województwa pomorskiego

Wartość najmniejsza

Lokata województwa pomorskiego

Powszechny Spis Rolny 2020

województwo pomorskie na tle kraju



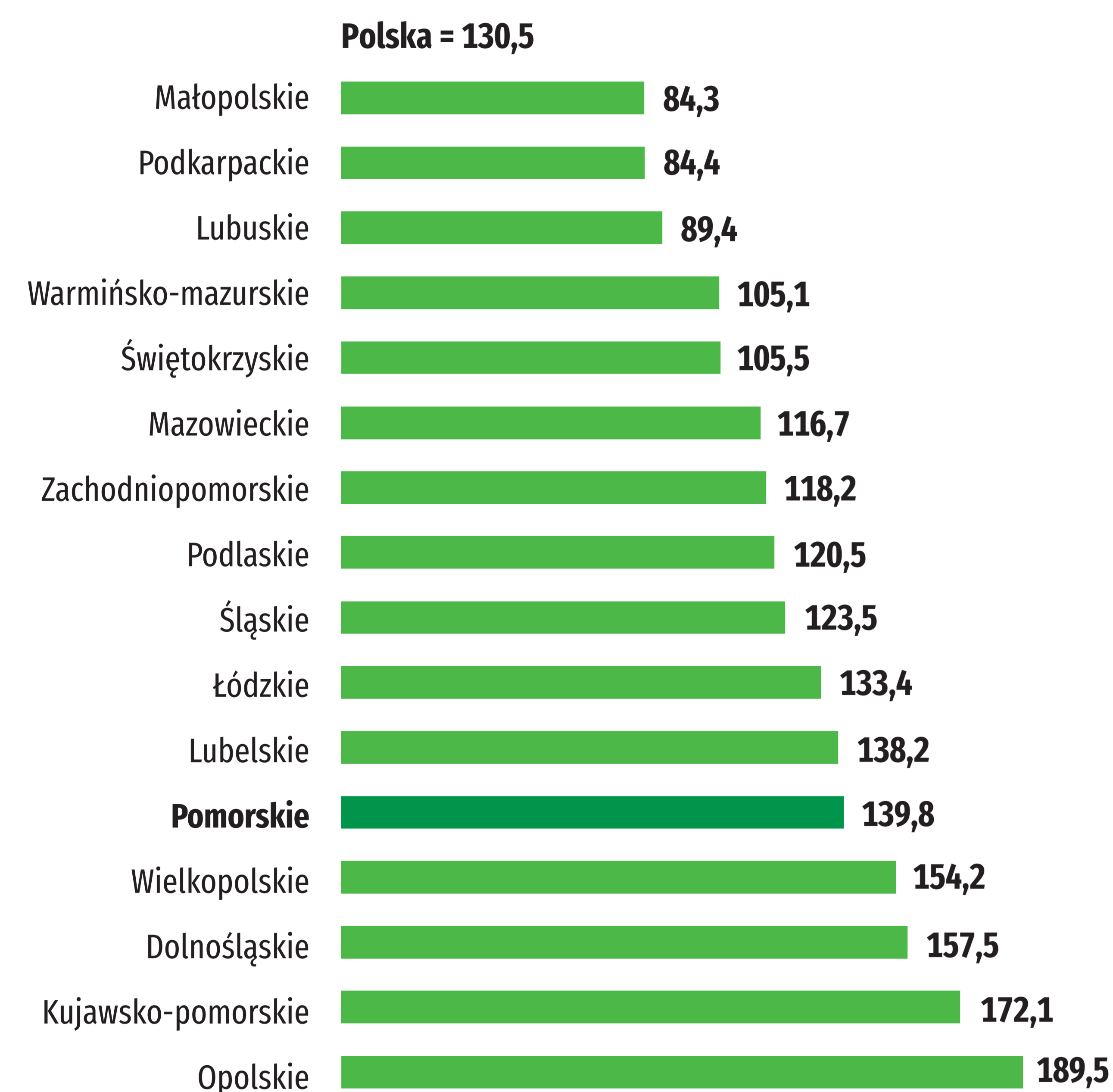
Dane prezentowane są według siedziby użytkownika

@gdansk_stat

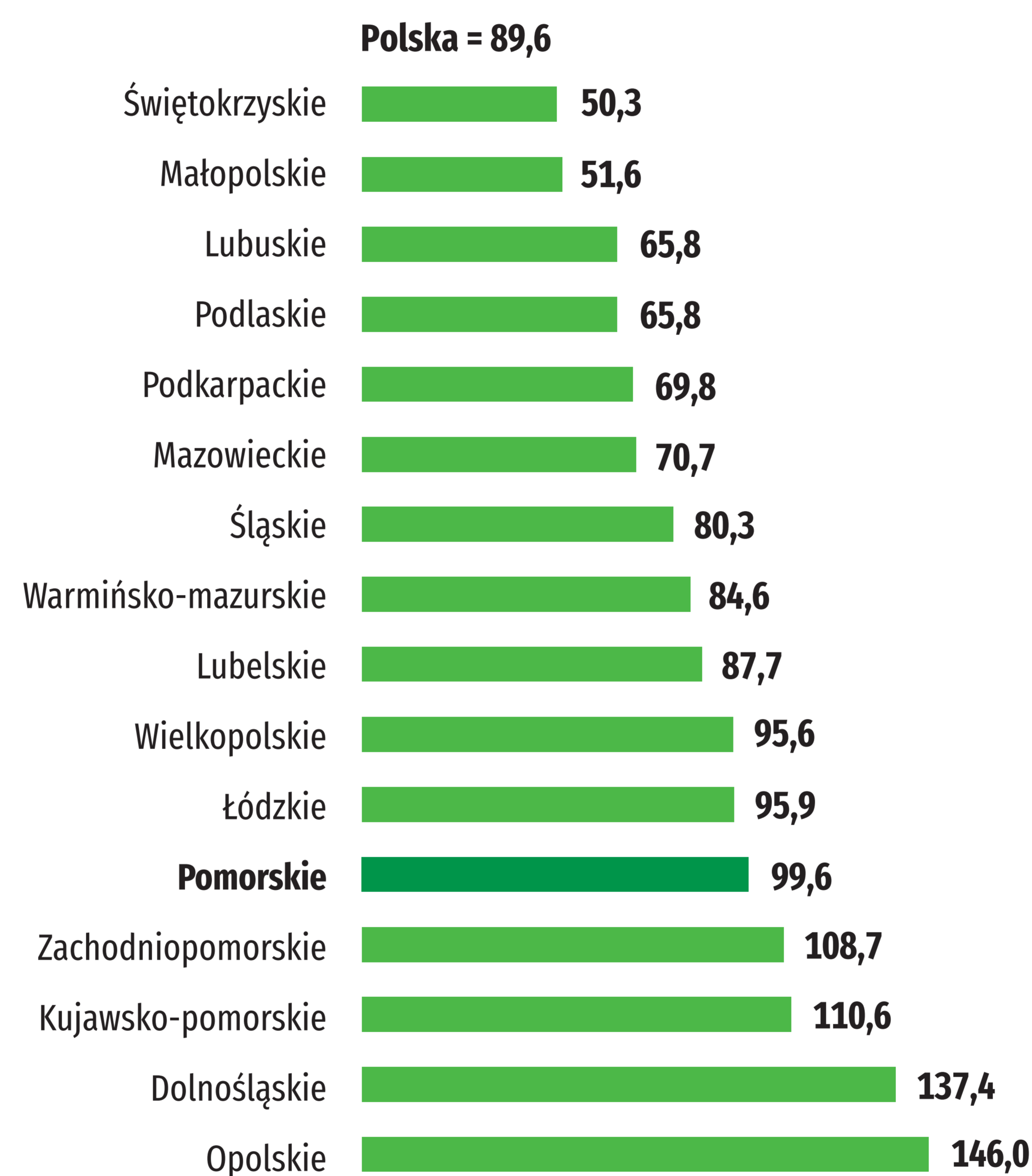
gdansk.stat.gov.pl

@urządstatystycznywgdańsku

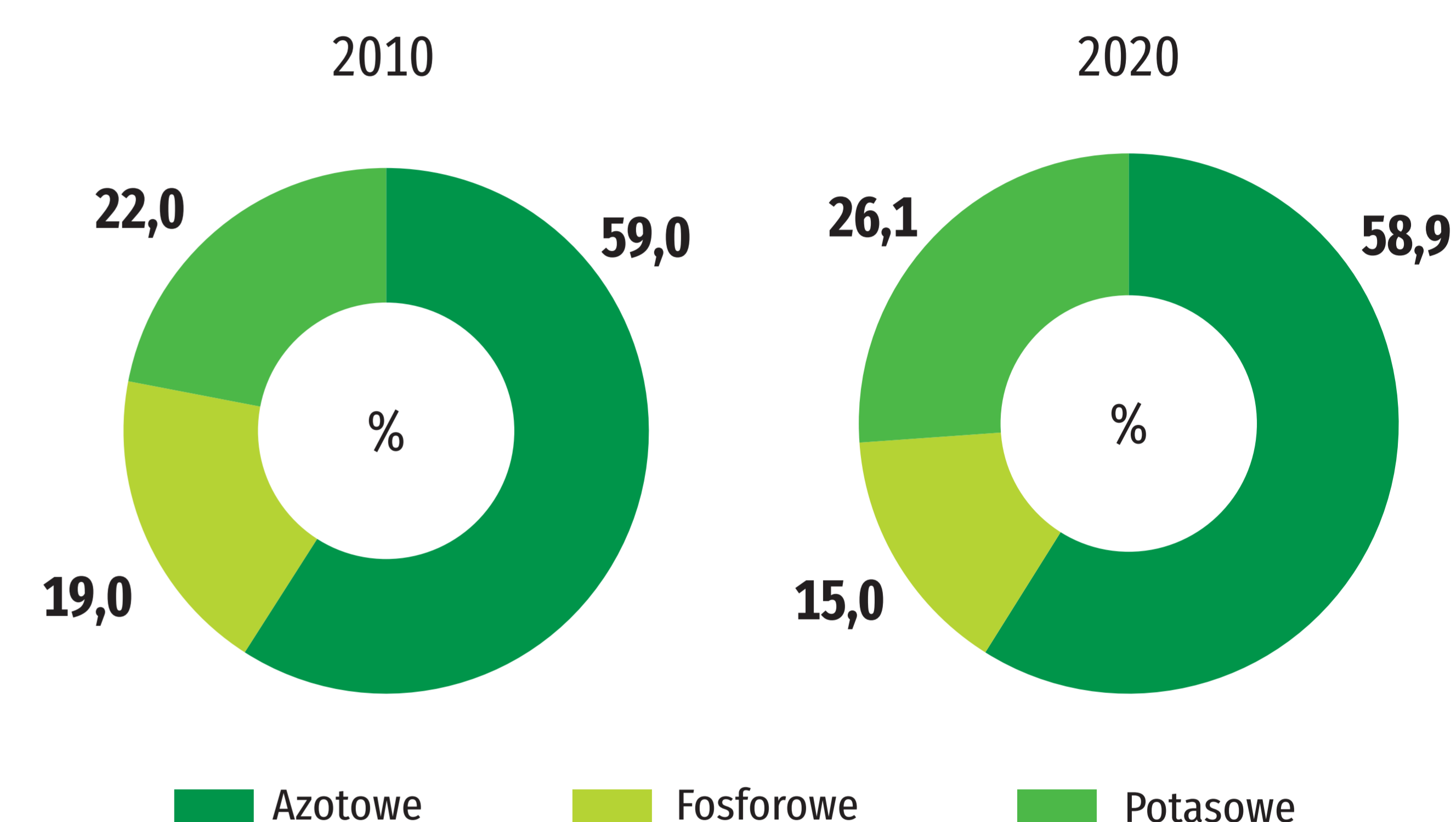
Zużycie nawozów mineralnych (w przeliczeniu na czysty składnik) na 1 ha użytków rolnych w kg



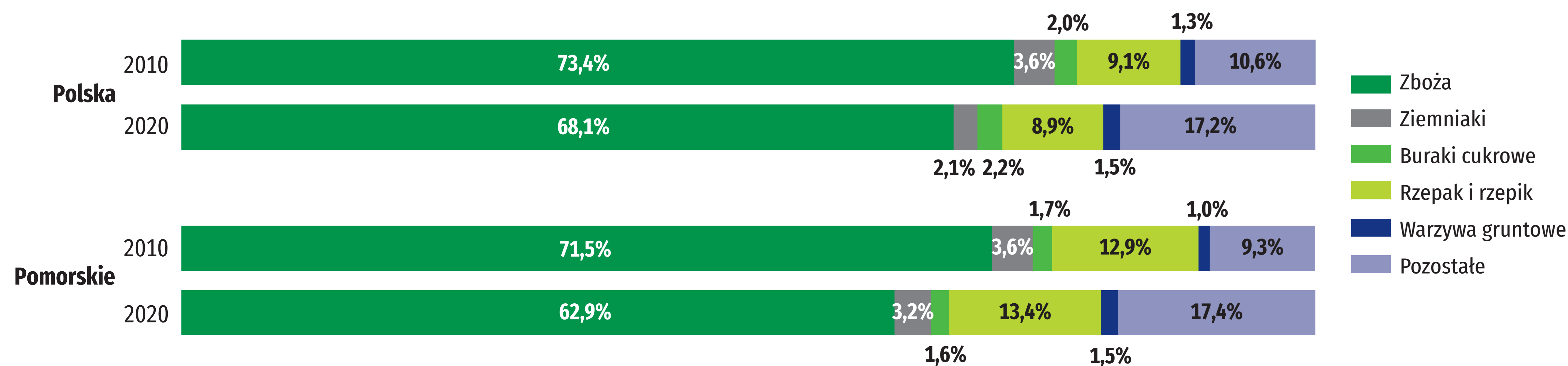
Zużycie nawozów wapniowych (w przeliczeniu na czysty składnik) na 1 ha użytków rolnych w kg



Zużycie nawozów mineralnych (w przeliczeniu na czysty składnik) w województwie pomorskim



Powierzchnia zasiewów



Gospodarstwa rolne według rodzaju prowadzonej działalności rolniczej w województwie pomorskim

