

2018

100 lat  
GUS



Urząd Statystyczny  
w Gdańsku



# Województwo pomorskie. Podregiony, powiaty, gminy

Pomorskie voivodship. Subregions, powiats, gminas

Urząd Statystyczny w Gdańsku Statistical Office in Gdańsk

Gdańsk 2018

**Zespół redakcyjny**  
**Editorial board**

Przewodniczący, Redaktor główny  
President, Editor-in-Chief

Jerzy Auksztol, Małgorzata Buńko

Członkowie  
Members

Beata Bojarska, Barbara Brzezińska, Aleksandra Sarnowska, Magdalena Wiktor

**OPRACOWANIE MERYTORYCZNE**  
**CONTENT-RELATED WORKS**

Urząd Statystyczny w Gdańsku, Pomorski Ośrodek Badań Regionalnych  
Statistical Office in Gdańsk, Pomeranian Centre for Regional Surveys

**Zespół autorski**  
**Editorial team**

Gabriela Adamska-Szreder, Anna Borkowska, Wiesława Bryłowska, Anna Buchowiecka, Ewa Bujarska, Sylwia Czajka, Agnieszka Felczykowska, Anna Karczewska, Dorota Kazanowska, Małgorzata Kloz, Justyna Kulewska, Mirosława Lindenberg, Teresa Miszke, Andrzej Muszewski, Dorota Piotrowska, Karina Pokrywka, Magdalena Poleszuk, Milena Pragacz, Katarzyna Rybicka, Halina Sadowska, Andrzej Sirocki, Monika Towiańska, Magdalena Wojdyńska, Dorota Żeromska-Mielniczuk, Anna Żochowska

**PRACE WYDAWNICZE**  
**EDITORIAL WORK**

Urząd Statystyczny w Gdańsku  
Statistical Office in Gdańsk

**Opracowanie redakcyjne i korekta**  
**Editorial works and proof-reading**

Mirosława Lindenberg

**Skład komputerowy i opracowanie graficzne**  
**Typesetting and graphics**

Gabriela Adamska-Szreder

**Zdjęcie zamieszczone na okładce**  
**Photograph on the cover**

Sopot, Latarnia morska – Małgorzata Kloz

ISSN 1733-1269

**Publikacja dostępna na stronie**  
**Publications available on website**

<http://gdansk.stat.gov.pl/publikacje-i-foldery/roczniki-statystyczne>

**Przy publikowaniu danych Urzędu Statystycznego prosimy o podanie źródła**  
**When publishing Statistical Office data – please indicate the source**



## Przedmowa

Urząd Statystyczny w Gdańsku przekazuje Państwu kolejne wydanie stałej, corocznej publikacji **Województwo Pomorskie. Podregiony, powiaty, gminy**. Opracowanie to zawiera bogaty zestaw informacji statystycznych charakteryzujących sytuację społeczno-gospodarczą, a także stan środowiska naturalnego w województwie według podregionów, powiatów i gmin. Opracowanie to stanowi istotne uzupełnienie treści ukazującego się równoległe Rocznika statystycznego województwa pomorskiego.

Dane statystyczne, pogrupowane w 16 działach tematycznych, poprzedzają uwagi ogólne, w których wyjaśnione zostały stosowane pojęcia i definicje – ich pełniejszą wersję odnaleźć można w „Roczniku Statystycznym Województwa Pomorskiego”. Zamieszczony materiał statystyczny wzbogacono wykresami.

Publikacja, poza wydaniem książkowym, dostępna jest na stronie internetowej Urzędu <http://gdansk.stat.gov.pl>.

Bardziej szczegółowe informacje dostępne są na stronie internetowej GUS <http://stat.gov.pl>→Banki i bazy danych→Bank Danych Lokalnych oraz w ramach Platformy Analitycznej SWAiD – Dziedziczne Bazy Wiedzy.

Oddając do rąk Państwa publikację **Województwo Pomorskie. Podregiony, powiaty, gminy** dziękuję wszystkim osobom i instytucjom za przekazane informacje, które przyczyniły się do wzbogacenia jej treści. Licząc na to, że opracowanie okaże się wartościowym źródłem informacji o naszym województwie, zapraszam uprzejmie Państwa do lektury.

Jerzy Auksztol  
Dyrektor Urzędu Statystycznego  
w Gdańsku

## Preface

The Statistical Office in Gdańsk presents a successive edition of its regular yearly publication – **Pomorskie Voivodship. Subregions, powiats, gminas**. The elaboration is rich in statistical information characterizing socio-economic situation and the condition of environment in the Voivodship by subregions, powiats and gminas. The elaboration makes a valuable supplement to the content of the simultaneously issued Yearbook.

The presentation of statistical data grouped in 16 thematic chapters is preceded by general notes which explain the applied definitions and notions in brief – their more detailed version can be found in the “Statistical Yearbook of Pomorskie Voivodship”. The statistical information has been enriched with graphs.

This publication, apart from printed edition, is also available on the website of the Office <http://gdansk.stat.gov.pl>.

More detailed information is available on the website of Statistics Poland: <http://stat.gov.pl>→Banks and databases→Local Data Bank and within SWAiD Analytical Platform – Knowledge Databases.

Presenting the publication **Pomorskie Voivodship. Subregions, powiats, gminas** I would sincerely like to thank all persons and institutions for their assistance in providing data, which have contributed to enriching the contents of this elaboration. Hoping that the publication will provide a valuable source of information about our Voivodship, I kindly invite you to read it.

Jerzy Auksztol  
Director of Statistical Office  
in Gdańsk

## SPIS RZECZY

## CONTENTS

|   | Str.<br>Page |
|---|--------------|
| <b>Przedmowa</b> .....                                      |              |
| <b>Spis tablic i wykresów</b> .....                         |              |
| <b>Objaśnienia znaków umownych. Ważniejsze skróty</b> ..... |              |
| <b>Uwagi ogólne</b> .....                                   |              |
| <b>Tablice przeglądowe</b>                                  |              |
| I. Ważniejsze dane o województwie .....                     |              |
| II. Wybrane dane o podregionach i powiatach .....           |              |
| <b>Działy</b>   |              |
| I. Stan i ochrona środowiska .....                          |              |
| II. Podział administracyjny i samorząd terytorialny .....   |              |
| III. Bezpieczeństwo publiczne .....                         |              |
| IV. Powierzchnia i ludność .....                            |              |
| V. Rynek pracy. Wynagrodzenia .....                         |              |
| VI. Infrastruktura komunalna. Mieszkania .....              |              |
| VII. Edukacja i wychowanie .....                            |              |
| VIII. Ochrona zdrowia i pomoc społeczna .....               |              |
| IX. Kultura. Turystyka. Sport .....                         |              |
| X. Leśnictwo .....  |              |
| XI. Transport .....   |              |
| XII. Handel .....   |              |
| XIII. Finanse publiczne .....                               |              |
| XIV. Inwestycje. Środki trwałe .....                        |              |
| XV. Rachunki regionalne .....                               |              |
| XVI. Podmioty gospodarki narodowej .....                    |              |
| <b>Wykresy</b> .....  |              |
| <b>Preface</b> .....  | 3-4          |
| <b>List of tables and charts</b> .....                      | 6-10         |
| <b>Symbols. Major abbreviations</b> .....                   | 11-12        |
| <b>General notes</b> .....                                  | 13-15        |
| <b>Review tables</b>  |              |
| Major data on the Voivodship .....                          | 16-33        |
| Selected data by subregions and powiats .....               | 34-45        |
| <b>Chapters</b>   |              |
| Environmental protection .....                              | 46-61        |
| Administrative division and territorial government .....    | 62-69        |
| Public safety .....   | 70-73        |
| Area and population .....                                   | 74-101       |
| Labour market. Wages and salaries .....                     | 102-133      |
| Municipal infrastructure. Dwellings .....                   | 134-162      |
| Education .....   | 163-190      |
| Health care and social welfare .....                        | 191-201      |
| Culture. Tourism. Sport .....                               | 202-211      |
| Forestry .....  | 212-227      |
| Transport .....   | 228-231      |
| Trade .....   | 232-233      |
| Public finance .....  | 234-272      |
| Investments. Fixed assets .....                             | 273-276      |
| Regional accounts .....                                     | 277-279      |
| Entities of the national economy .....                      | 280-296      |
| <b>Charts</b> .....   | 297-308      |

## SPIS TABLIC

## LIST OF TABLES

|   | Tabl.<br>Table | Str.<br>Page |
|---|----------------|--------------|
| <b>DZIAŁ I</b>  |                |              |
| <b>STAN I OCHRONA ŚRODOWISKA</b>  |                |              |
| Uwagi ogólne .....  | x              | 46           |
| Pobór wody na potrzeby gospodarki narodowej i ludności w 2017 r. ....   | 1              | 50           |
| Powierzchnia i pobór wody do nawodnień w rolnictwie i leśnictwie oraz napełniania stawów rybnych w 2017 r. ....                                 | 2              | 51           |
| Zużycie wody na potrzeby gospodarki narodowej i ludności w 2017 r. ....   | 3              | 52           |
| Ścieki przemysłowe i komunalne oraz ludność korzystająca z oczyszczalni ścieków w 2017 r. ....  | 4              | 53           |
| Oczyszczalnie ścieków w 2017 r. ....  | 5              | 54           |
| Emisja i redukcja zanieczyszczeń powietrza w 2017 r. ....   | 6              | 56           |
| Ochrona przyrody i krajobrazu w 2017 r. ....  | 7              | 57           |
| Odpady wytworzone i dotychczas składowane (nagromadzone) oraz tereny ich składowania w 2017 r. ....   | 8              | 58           |
| Nakłady na środki trwałe służące ochronie środowiska i gospodarce wodnej według wybranych kierunków inwestowania w 2017 r. (ceny bieżące) ..... | 9              | 59           |
| Nakłady na środki trwałe służące ochronie środowiska i gospodarce wodnej według źródeł finansowania w 2017 r. (ceny bieżące) .....              | 10             | 60           |
| <b>DZIAŁ II</b>   |                |              |
| <b>PODZIAŁ ADMINISTRACYJNY I SAMORZĄD TERYTORIALNY</b>  |                |              |
| Uwagi ogólne .....  | x              | 62           |
| Jednostki podziału terytorialnego w 2017 r. ....  | 1(11)          | 62           |
| Radni rad gmin według płci, wieku i poziomu wykształcenia w 2017 r. ....  | 2(12)          | 63           |
| Radni rad powiatów i rad miast w miastach na prawach powiatu według płci, wieku i poziomu wykształcenia w 2017 r. ....                          | 3(13)          | 69           |
| <b>DZIAŁ III</b>  |                |              |
| <b>BEZPIECZEŃSTWO PUBLICZNE</b>   |                |              |
| Uwagi ogólne .....  | x              | 70           |
| Przestępstwa stwierdzone przez Policję w zakończonych postępowaniach przygotowawczych w 2017 r. ....  | 1(14)          | 71           |
| Wskaźniki wykrywalności sprawców przestępstw stwierdzonych przez Policję w 2017 r. ....   | 2(15)          | 72           |
| Zarejestrowana działalność Państwowej Straży Pożarnej w 2017 r. ....  | 3(16)          | 73           |
| <b>CHAPTER I</b>  |                |              |
| <b>ENVIRONMENTAL PROTECTION</b>   |                |              |
| General notes .....   | x              | 46           |
| Water withdrawal for needs of the national economy and population in 2017 .....   | 1              | 50           |
| Area and water withdrawal for irrigation in agriculture and forestry as well as water for filling fish ponds in 2017 .....                      | 2              | 51           |
| Water consumption for needs of the national economy and population in 2017 .....  | 3              | 52           |
| Industrial and municipal wastewater and population connected to wastewater treatment plants in 2017 .....                                       | 4              | 53           |
| Wastewater treatment plants in 2017 .....   | 5              | 54           |
| Emission and reduction of air pollutants in 2017 .....  | 6              | 56           |
| Nature and landscape protection in 2017 .....   | 7              | 57           |
| Waste generated and landfilled up to now (accumulated) as well as their storage yards areas in 2017 .....                                       | 8              | 58           |
| Outlays on fixed assets for environmental protection and water management by selected directions of investing in 2017 (current prices) .....    | 9              | 59           |
| Outlays on fixed assets for environmental protection and water management by financing source in 2017 (current prices) .....                    | 10             | 60           |
| <b>CHAPTER II</b>   |                |              |
| <b>ADMINISTRATIVE DIVISION AND TERRITORIAL GOVERNMENT</b>   |                |              |
| General notes .....   | x              | 62           |
| Territorial division units in 2017 .....  | 1(11)          | 62           |
| Councillors of gmina councils by sex, age and educational level in 2017 .....   | 2(12)          | 63           |
| Councillors of powiat councils and city councils in cities with powiat status by sex, age and educational level in 2017 .....                   | 3(13)          | 69           |
| <b>CHAPTER III</b>  |                |              |
| <b>PUBLIC SAFETY</b>  |                |              |
| General notes .....   | x              | 70           |
| Ascertained crimes by the Police in completed preparatory proceedings in 2017 .....   | 1(14)          | 71           |
| Rates of detectability of delinquents in ascertained crimes by the Police in 2017 .....   | 2(15)          | 72           |
| Registered activity of the State Fire Service in 2017 .....   | 3(16)          | 73           |

|   | Tabl.<br>Table | Str.<br>Page |
|---|----------------|--------------|
| <b>DZIAŁ IV</b>   |                |              |
| <b>POWIERZCHNIA I LUDNOŚĆ</b>   |                |              |
| Uwagi ogólne .....  | x              | 74           |
| Powierzchnia i ludność w 2017 r. ....   | 1(17)          | 76           |
| Ludność według płci oraz biologicznych i edukacyjnych grup wieku w 2017 r. ....                                     | 2(18)          | 88           |
| Ruch naturalny ludności w 2017 r. ....  | 3(19)          | 89           |
| Małżeństwa, rozwody i separacje w 2017 r. ....  | 4(20)          | 95           |
| Zgony według wybranych przyczyn w 2016 r. ....  | 5(21)          | 96           |
| Migracje wewnętrzne i zagraniczne ludności na pobyt stały w 2017 r. ....  | 6(22)          | 97           |
| Migracje wewnętrzne ludności na pobyt stały w 2017 r. ....  | 7(23)          | 98           |
| <b>DZIAŁ V</b>  |                |              |
| <b>RYNEK PRACY. WYNAGRODZENIA</b>   |                |              |
| Uwagi ogólne .....  | x              | 102          |
| Pracujący w 2017 r. ....  | 1(24)          | 107          |
| Przeciętne zatrudnienie w 2017 r. ....  | 2(25)          | 117          |
| Bezrobotni zarejestrowani i stopa bezrobocia w 2017 r. ....   | 3(26)          | 118          |
| Bezrobotni nowo zarejestrowani i wyrejestrowani oraz oferty pracy w 2017 r. ....                                    | 4(27)          | 119          |
| Bezrobotni zarejestrowani według płci w 2017 r. ....  | 5(28)          | 120          |
| Bezrobotni zarejestrowani według wieku i poziomu wykształcenia w 2017 r. ....                                       | 6(29)          | 125          |
| Bezrobotni zarejestrowani według czasu pozostawania bez pracy w 2017 r. ....  | 7(30)          | 126          |
| Bezrobotni zarejestrowani według stażu pracy w 2017 r. ....   | 8(31)          | 127          |
| Bezrobotni zarejestrowani będący w szczególnej sytuacji na rynku pracy w 2017 r. ....                               | 9(32)          | 128          |
| Poszkodowani w wypadkach przy pracy oraz liczba dni niezdolności do pracy spowodowanej wypadkami w 2017 r. ....     | 10(33)         | 129          |
| Zatrudnieni w warunkach zagrożenia w 2017 r. ....   | 11(34)         | 130          |
| Zatrudnieni w warunkach zagrożenia czynnikami szkodliwymi i niebezpiecznymi dla zdrowia w 2017 r. ....              | 12(35)         | 131          |
| Zatrudnieni na stanowiskach pracy, dla których dokonano oceny ryzyka zawodowego w 2017 r. ....                      | 13(36)         | 132          |
| Przeciętne miesięczne wynagrodzenia brutto w 2017 r. ....   | 14(37)         | 133          |
| <b>DZIAŁ VI</b>   |                |              |
| <b>INFRASTRUKTURA KOMUNALNA. MIESZKANIA</b>   |                |              |
| Uwagi ogólne .....  | x              | 134          |
| Wodociągi i kanalizacja w 2017 r. ....  | 1(38)          | 137          |
| Sieć gazowa oraz odbiorcy i zużycie gazu z sieci w gospodarstwach domowych w 2017 r. ....                           | 2(39)          | 143          |
| Odbiorcy oraz zużycie energii elektrycznej w gospodarstwach domowych w 2017 r. ....                                 | 3(40)          | 144          |
| Odpady komunalne zmieszane, nieczystości ciekłe i składowiska w 2017 r. ....  | 4(41)          | 145          |
| <b>CHAPTER IV</b>   |                |              |
| <b>AREA AND POPULATION</b>  |                |              |
| General notes .....   | x              | 74           |
| Area and population in 2017 .....   | 1(17)          | 76           |
| Population by sex and biological and educational age groups in 2017 .....   | 2(18)          | 88           |
| Vital statistics of population in 2017 .....  | 3(19)          | 89           |
| Marriages, divorces and separations in 2017 .....   | 4(20)          | 95           |
| Deaths by selected causes in 2016 .....   | 5(21)          | 96           |
| Internal and international migration of population for permanent residence in 2017 .....                            | 6(22)          | 97           |
| Internal migration of population for permanent residence in 2017 .....  | 7(23)          | 98           |
| <b>CHAPTER V</b>  |                |              |
| <b>LABOUR MARKET. WAGES AND SALARIES</b>  |                |              |
| General notes .....   | x              | 102          |
| Employed persons in 2017 .....  | 1(24)          | 107          |
| Average paid employment in 2017 .....   | 2(25)          | 117          |
| Registered unemployed persons and unemployment rate in 2017 .....   | 3(26)          | 118          |
| Newly registered unemployed persons and persons removed from unemployment rolls as well as job offers in 2017 ..... | 4(27)          | 119          |
| Registered unemployed persons by sex in 2017 ...  | 5(28)          | 120          |
| Registered unemployed persons by age and educational level in 2017 .....  | 6(29)          | 125          |
| Registered unemployed persons by duration of unemployment in 2017 .....   | 7(30)          | 126          |
| Registered unemployed persons by work seniority in 2017 .....   | 8(31)          | 127          |
| Registered unemployed persons with a specific situation on the labour market in 2017 .....                          | 9(32)          | 128          |
| Persons injured in accidents at work and days lost due to accidents in 2017 .....                                   | 10(33)         | 129          |
| Persons working in hazardous conditions in 2017 .....   | 11(34)         | 130          |
| Persons working in hazardous conditions caused by factors harmful and hazardous to health in 2017 .....             | 12(35)         | 131          |
| Persons working at workstations assessed for occupational risk in 2017 .....  | 13(36)         | 132          |
| Average monthly gross wages and salaries in 2017 .....  | 14(37)         | 133          |
| <b>CHAPTER VI</b>   |                |              |
| <b>MUNICIPAL INFRASTRUCTURE. DWELLINGS</b>  |                |              |
| General notes .....   | x              | 134          |
| Water supply and sewage systems in 2017 .....   | 1(38)          | 137          |
| Gas supply network as well as consumers and consumption of gas from gas supply system in households in 2017 .....   | 2(39)          | 143          |
| Consumers and consumption of electricity in households in 2017 .....  | 3(40)          | 144          |
| Mixed municipal waste, liquid waste and landfill sites in 2017 .....  | 4(41)          | 145          |

|   | Tabl.<br>Table   | Str.<br>Page |
|---|--|--------------|
| Zasoby mieszkaniowe w 2017 r. ....  | Dwelling stocks in 2017 .....  | 5(42) 146    |
| Mieszkania w zasobach mieszkaniowych wyposażone w instalacje w 2017 r. ....   | Dwellings in dwelling stocks fitted with installations in 2017 .....   | 6(43) 152    |
| Budynki oddane do użytkowania w 2017 r. ....  | Buildings completed in 2017 .....  | 7(44) 153    |
| Mieszkania oddane do użytkowania w 2017 r. ...  | Dwellings completed in 2017 .....  | 8(45) 154    |
| Wybrane wskaźniki w zakresie mieszkań oddanych do użytkowania w 2017 r. ....  | Selected indices of dwellings completed in 2017 .....  | 9(46) 160    |
| Mieszkania oddane do użytkowania wyposażone w instalacje w 2017 r. ....   | Dwellings completed fitted with installations in 2017 .....  | 10(47) 161   |
| Mieszkania oddane do użytkowania według form budownictwa w 2017 r. ....   | Dwellings completed by forms of construction in 2017 .....   | 11(48) 162   |
| <b>DZIAŁ VII</b>  | <b>CHAPTER VII</b>   |              |
| <b>EDUKACJA I WYCHOWANIE</b>  | <b>EDUCATION</b>   |              |
| Uwagi ogólne .....  | General notes .....  | x 163        |
| Szkoły podstawowe dla dzieci i młodzieży w roku szkolnym 2017/18 .....  | Primary schools for children and youth in the 2017/18 school year .....  | 1(49) 166    |
| Gimnazja dla dzieci i młodzieży w roku szkolnym 2017/18 .....   | Lower secondary schools for children and youth in the 2017/18 school year .....  | 2(50) 171    |
| Branżowe szkoły I stopnia dla młodzieży oraz szkoły specjalne przysposabiające do pracy w roku szkolnym 2017/18 .....                     | Stage I sectoral vocational schools for youth and special job-training schools in the 2017/18 school year .....  | 3(51) 176    |
| Licea ogólnokształcące dla młodzieży w roku szkolnym 2017/18 .....  | General secondary schools for youth in the 2017/18 school year .....   | 4(52) 177    |
| Technika i ogólnokształcące szkoły artystyczne dla młodzieży w roku szkolnym 2017/18 .....  | Technical secondary schools and general art schools for youth in the 2017/18 school year ....  | 5(53) 178    |
| Szkoły policealne w roku szkolnym 2017/18 .....   | Post-secondary schools in the 2017/18 school year .....  | 6(54) 179    |
| Uczący się języków obcych w szkołach podstawowych i gimnazjach dla dzieci i młodzieży w roku szkolnym 2017/18 .....                       | Pupils and students learning foreign languages in primary schools and lower secondary schools for children and youth in the 2017/18 school year .....    | 7(55) 180    |
| Uczący się języków obcych w szkołach ponadgimnazjalnych i ponadpodstawowych dla młodzieży oraz policealnych w roku szkolnym 2017/18 ..... | Students learning foreign languages in upper secondary and post-primary schools for youth and in post-secondary schools in the 2017/18 school year ..... | 8(56) 182    |
| Szkoły dla dorosłych w roku szkolnym 2017/18 .....  | Schools for adults in the 2017/18 school year .....  | 9(57) 184    |
| Wychowanie przedszkolne w roku szkolnym 2017/18 .....   | Pre-primary education in the 2017/18 school year .....   | 10(58) 185   |
| <b>DZIAŁ VIII</b>   | <b>CHAPTER VIII</b>  |              |
| <b>OCHRONA ZDROWIA I POMOC SPOŁECZNA</b>  | <b>HEALTH CARE AND SOCIAL WELFARE</b>  |              |
| Uwagi ogólne .....  | General notes .....  | x 191        |
| Łóżka w szpitalach ogólnych, apteki ogólnodostępne i punkty apteczne w 2017 r. ....   | Beds in general hospitals, generally available pharmacies and pharmaceutical outlets in 2017 .....   | 1(59) 195    |
| Ambulatoryjna opieka zdrowotna w 2017 r. ....   | Out-patient health care in 2017 .....  | 2(60) 196    |
| Żłobki i kluby dziecięce w 2017 r. ....   | Nurseries and children's clubs in 2017 .....   | 3(61) 197    |
| Rodzinną pieczę zastępczą w 2017 r. ....  | Family foster care in 2017 .....   | 4(62) 198    |
| Instytucjonalną pieczę zastępczą w 2017 r. ....   | Institutional foster care in 2017 .....  | 5(63) 199    |
| Pomoc społeczna stacjonarna w 2017 r. ....  | Stationary social welfare in 2017 .....  | 6(64) 201    |
| <b>DZIAŁ IX</b>   | <b>CHAPTER IX</b>  |              |
| <b>KULTURA. TURYSTYKA. SPORT</b>  | <b>CULTURE. TOURISM. SPORT</b>   |              |
| Uwagi ogólne .....  | General notes .....  | x 202        |
| Biblioteki publiczne (z filiami) w 2017 r. ....   | Public libraries (with branches) in 2017 .....   | 1(65) 203    |
| Muzea w 2017 r. ....  | Museums in 2017 .....  | 2(66) 208    |
| Kina stałe w 2017 r. ....   | Indoor cinemas in 2017 .....   | 3(67) 209    |
| Baza noclegowa turystyki w 2017 r. ....   | Tourist accommodation establishments in 2017 ....  | 4(68) 210    |
| Kluby sportowe w 2016 r. ....   | Sports clubs in 2016 .....   | 5(69) 211    |

|   | Tabl.<br>Table | Str.<br>Page |
|---|----------------|--------------|
| <b>DZIAŁ X</b>  |                |              |
| <b>LEŚNICTWO</b>  |                |              |
| Uwagi ogólne .....  | x              | 212          |
| Powierzchnia gruntów leśnych w 2017 r. ....   | 1(70)          | 213          |
| Powierzchnia lasów w 2017 r. ....   | 2(71)          | 219          |
| Grunty nieleśne zalesione i przeznaczone do zalesienia w 2017 r. ....                             | 3(72)          | 225          |
| Lasy prywatne i gminne w 2017 r. ....   | 4(73)          | 227          |
| <b>DZIAŁ XI</b>   |                |              |
| <b>TRANSPORT</b>  |                |              |
| Uwagi ogólne .....  | x              | 228          |
| Drogi publiczne w 2017 r. ....  | 1(74)          | 229          |
| Pojazdy samochodowe i ciągniki zarejestrowane w 2017 r. ....                                      | 2(75)          | 230          |
| Wypadki drogowe i ich ofiary w 2017 r. ....   | 3(76)          | 231          |
| <b>DZIAŁ XII</b>  |                |              |
| <b>HANDEL</b>   |                |              |
| Uwagi ogólne .....  | x              | 232          |
| Targowiska w 2017 r. ....   | 1(77)          | 232          |
| <b>DZIAŁ XIII</b>   |                |              |
| <b>FINANSE PUBLICZNE</b>  |                |              |
| Uwagi ogólne .....  | x              | 234          |
| Dochody budżetów gmin według rodzajów w 2017 r. ....  | 1(78)          | 236          |
| Wydatki budżetów gmin według rodzajów w 2017 r. ....  | 2(79)          | 246          |
| Wydatki budżetów gmin według działów w 2017 r. ....   | 3(80)          | 252          |
| Dochody i wydatki budżetów gmin na 1 mieszkańca w 2017 r. ....                                    | 4(81)          | 260          |
| Dochody budżetów powiatów i miast na prawach powiatu według rodzajów w 2017 r. ....               | 5(82)          | 264          |
| Dochody budżetów powiatów i miast na prawach powiatu według działów w 2017 r. ....                | 6(83)          | 266          |
| Wydatki budżetów powiatów i miast na prawach powiatu według rodzajów w 2017 r. ....               | 7(84)          | 268          |
| Wydatki budżetów powiatów i miast na prawach powiatu według działów w 2017 r. ....                | 8(85)          | 270          |
| Dochody i wydatki budżetów powiatów i miast na prawach powiatu na 1 mieszkańca w 2017 r. ....     | 9(86)          | 272          |
| <b>DZIAŁ XIV</b>  |                |              |
| <b>INWESTYCJE. ŚRODKI TRWAŁE</b>  |                |              |
| Uwagi ogólne .....  | x              | 273          |
| Nakłady inwestycyjne w przedsiębiorstwach w 2017 r. (ceny bieżące) .....                          | 1(87)          | 275          |
| Wartość brutto środków trwałych w przedsiębiorstwach w 2017 r. (bieżące ceny ewidencyjne) .....   | 2(88)          | 276          |
| <b>DZIAŁ XV</b>   |                |              |
| <b>RACHUNKI REGIONALNE</b>  |                |              |
| Uwagi ogólne .....  | x              | 277          |
| Produkt krajowy brutto (ceny bieżące) .....   | 1(89)          | 278          |
| Wartość dodana brutto według rodzajów działalności (ceny bieżące) .....                           | 2(90)          | 279          |
| <b>CHAPTER X</b>  |                |              |
| <b>FORESTRY</b>   |                |              |
| General notes .....   | x              | 212          |
| Forest land in 2017 .....   | 1(70)          | 213          |
| Forest area in 2017 .....   | 2(71)          | 219          |
| Non-forest land afforested and designated for afforestation in 2017 .....                         | 3(72)          | 225          |
| Private and gmina forests in 2017 .....   | 4(73)          | 227          |
| <b>CHAPTER XI</b>   |                |              |
| <b>TRANSPORT</b>  |                |              |
| General notes .....   | x              | 228          |
| Public roads in 2017 .....  | 1(74)          | 229          |
| Registered road vehicles and tractors in 2017 .....   | 2(75)          | 230          |
| Road accidents and their casualties in 2017 .....   | 3(76)          | 231          |
| <b>CHAPTER XII</b>  |                |              |
| <b>TRADE</b>  |                |              |
| General notes .....   | x              | 232          |
| Marketplaces in 2017 .....  | 1(77)          | 232          |
| <b>CHAPTER XIII</b>   |                |              |
| <b>PUBLIC FINANCE</b>   |                |              |
| General notes .....   | x              | 234          |
| Revenue of gminas budgets by type in 2017 .....   | 1(78)          | 236          |
| Expenditure of gminas budgets by type in 2017 .....   | 2(79)          | 246          |
| Expenditure of gminas budgets by division in 2017 .....   | 3(80)          | 252          |
| Revenue and expenditure of gminas budgets per capita in 2017 .....                                | 4(81)          | 260          |
| Revenue of powiats budgets and cities with powiat status by type in 2017 .....                    | 5(82)          | 264          |
| Revenue of powiats budgets and cities with powiat status by division in 2017 .....                | 6(83)          | 266          |
| Expenditure of powiats budgets and cities with powiat status by type in 2017 .....                | 7(84)          | 268          |
| Expenditure of powiats budgets and cities with powiat status by division in 2017 .....            | 8(85)          | 270          |
| Revenue and expenditure of powiats budgets and cities with powiat status per capita in 2017 ..... | 9(86)          | 272          |
| <b>CHAPTER XIV</b>  |                |              |
| <b>INVESTMENTS. FIXED ASSETS</b>  |                |              |
| General notes .....   | x              | 273          |
| Investment outlays in enterprises in 2017 (current prices) .....                                  | 1(87)          | 275          |
| Gross value of fixed assets in enterprises in 2017 (current book-keeping prices) .....            | 2(88)          | 276          |
| <b>CHAPTER XV</b>   |                |              |
| <b>REGIONAL ACCOUNTS</b>  |                |              |
| General notes .....   | x              | 277          |
| Gross domestic product (current prices) .....   | 1(89)          | 278          |
| Gross value added by kinds of activities (current prices) .....                                   | 2(90)          | 279          |

|  | Tabl.<br>Table | Str.<br>Page |
|--|----------------|--------------|
| <b>DZIAŁ XVI</b>   |                |              |
| <b>PODMIOTY GOSPODARKI NARODOWEJ</b>   |                |              |
| Uwagi ogólne .....   | x              | 280          |
| Podmioty gospodarki narodowej w rejestrze REGON w 2017 r. ....                         | 1(91)          | 281          |
| Podmioty gospodarki narodowej w rejestrze REGON według wybranych sekcji w 2017 r. .... | 2(92)          | 289          |
| Spółki handlowe według form prawnych w 2017 r. ....                                    | 3(93)          | 296          |

## SPIS WYKRESÓW

|   | Str.<br>Page |
|---|--------------|
| Województwo pomorskie w 2017 r. ....  | 297          |
| Ludność w 2017 r. ....  | 298          |
| Ruch naturalny ludności w 2017 r. ....  | 299          |
| Saldo migracji wewnętrznych i zagranicznych na pobyt stały na 1000 ludności w 2017 r. ....              | 300          |
| Stopa bezrobocia rejestrowanego w 2017 r. ....  | 301          |
| Wybrane kategorie bezrobotnych w % ogółem w 2017 r. ....  | 302          |
| Mieszkania oddane do użytkowania .....  | 303          |
| Biblioteki publiczne w 2017 r. ....   | 304          |
| Lesistość w 2017 r. ....  | 305          |
| Dochody i wydatki budżetów gmin na 1 mieszkańca w 2017 r. ....  | 306          |
| Dochody, wydatki i wynik budżetów powiatów oraz miast na prawach powiatu na 1 mieszkańca w 2017 r. .... | 307          |
| Podmioty gospodarki narodowej na 1000 ludności w 2017 r. ....   | 308          |

## CHAPTER XVI

### ENTITIES OF THE NATIONAL ECONOMY

|   |       |     |
|---|-------|-----|
| General notes .....   | x     | 280 |
| Entities of the national economy in the REGON register in 2017 .....                      | 1(91) | 281 |
| Entities of the national economy in the REGON register by selected sections in 2017 ..... | 2(92) | 289 |
| Commercial companies by legal status in 2017 ....   | 3(93) | 296 |

## LIST OF CHARTS

|  | Str.<br>Page |
|--|--------------|
| Pomorskie Voivodship in 2017 .....   | 297          |
| Population in 2017 .....   | 298          |
| Vital statistics of population in 2017 .....   | 299          |
| Net internal and international migration for permanent residence per 1000 population in 2017 ..... | 300          |
| Registered unemployment rate in 2017 .....   | 301          |
| Selected categories of unemployed persons in % of total in 2017 .....                              | 302          |
| Dwellings completed .....  | 303          |
| Public libraries in 2017 .....   | 304          |
| Forest cover in 2017 .....   | 305          |
| Revenue and expenditure of budgets of gminas per capita in 2017 .....                              | 306          |
| Revenue, expenditure and results of powiats and cities with powiat status per capita in 2017 ..... | 307          |
| Entities of the national economy per 1000 population in 2017 .....                                 | 308          |



## OBJAŚNIENIA ZNAKÓW UMOWNYCH SYMBOLS

- Kreska (-) – zjawisko nie wystąpiło.  
magnitude zero.
- Zero: (0) – zjawisko istniało w wielkości mniejszej od 0,5;  
magnitude not zero, but less than 0.5 of a unit;  
(0,0) – zjawisko istniało w wielkości mniejszej od 0,05.  
magnitude not zero, but less than 0.05 of a unit.
- Kropka (•) – zupełny brak informacji lub brak informacji wiarygodnych.  
data not available or not reliable.
- Znak x – wypełnienie pozycji jest niemożliwe lub niecelowe.  
not applicable.
- Znak  $\Delta$  – oznacza, że nazwy zostały skrócone w stosunku do obowiązującej klasyfikacji; ich pełne nazwy podano w uwagach ogólnych do publikacji, ust. 15 na str. 15.  
categories of applied classification are presented in abbreviated form; their full names are given in the general notes to the publication, item 15 on page 15.
- Znak # – oznacza, że dane nie mogą być opublikowane ze względu na konieczność zachowania tajemnicy statystycznej w rozumieniu ustawy o statystyce publicznej.  
data may not be published due to the necessity of maintaining statistical confidentiality in accordance with the Law on Official Statistics.
- „W tym”  
“Of which” – oznacza, że nie podaje się wszystkich składników sumy.  
indicates that not all elements of the sum are given.
- Comma (,) – used in figures represents the decimal point.

## WAŻNIEJSZE SKRÓTY MAJOR ABBREVIATIONS

|        |            |       |                   |
|--------|------------|-------|-------------------|
| tys.   | = tysiąc   | GWh   | = gigawatogodzina |
| thous. | = thousand |       | gigawatt • hour   |
| mln    | = milion   | d     | = doba            |
|        | million    | 24 h  | = 24 hours        |
| zł     | = złoty    | r.    | = rok             |
| zł     | = zloty    |       |                   |
| szt.   | = sztuka   | cd.   | = ciąg dalszy     |
|        |            | cont. | = continued       |
| wol.   | = wolumin  | dok.  | = dokończenie     |
| vol.   | = volume   | cont. | = continued       |
| kg     | = kilogram | dt    | = decytona        |
|        | kilogram   |       | deciton           |

|                  |   |        |                    |
|------------------|---|--------|--------------------|
| t                | = tona<br>tonne                           | poz.   | = pozycja          |
| km               | = kilometr<br>kilometre                   | pkt    | = punkt            |
| m <sup>2</sup>   | = metr kwadratowy<br>square metre         | tabl.  | = tablica<br>table |
| ha               | = hektar<br>hectare                       | ust.   | = ustęp            |
| km <sup>2</sup>  | = kilometr kwadratowy<br>square kilometre | Dz. U. | = Dziennik Ustaw   |
| l                | = litr<br>litre                           | itd.   | = i tak dalej      |
| m <sup>3</sup>   | = metr sześcienny<br>cubic metre          | itp.   | = i tym podobne    |
| dam <sup>3</sup> | = dekametr sześcienny<br>cubic decametre  | etc.   | = and the like     |
| kWh              | = kilowatogodzina<br>kilowatt ·hour       | m.in.  | = między innymi    |
| nr (Nr)          | = numer                                   | i.a.   | = inter alia       |
| No.              | = number                                  | np.    | = na przykład      |
| p.proc.          | = punkt procentowy                        | e.g.   | = for example      |
|                  |   | tj.    | = to jest          |
|                  |   | i.e.   | = that is          |
|                  |   | tzn.   | = to znaczy        |
|                  |   | i.e.   | = that is          |
|                  |   | tzw.   | = tak zwany        |
|                  |   | ww.    | = wyżej wymienione |

## UWAGI OGÓLNE

1. Dane zamieszczone w publikacji – jeśli nie zaznaczono inaczej – podano w **każdorazowym podziale administracyjnym** oraz zgodnie z każdorazowym stanem organizacyjnym gospodarki narodowej.

W tablicach zawierających informacje w podziale na **miasta i wieś**, przez „**miasta**” rozumie się gminy miejskie oraz miasta w gminach miejsko-wiejskich, przez „**wieś**” – gminy wiejskie oraz obszary wiejskie w gminach miejsko-wiejskich.

2. Dane prezentowane dla podregionów, powiatów i gmin odpowiadają poziomowi 3, 4 i 5 **Nomenklatury Jednostek Terytorialnych do Celów Statystycznych**, opracowanej na podstawie Klasyfikacji Jednostek Terytorialnych do Celów Statystycznych (NUTS), obowiązującej w krajach Unii Europejskiej, zgodnie z Rozporządzeniem (WE) Nr 1059/2003 Parlamentu Europejskiego i Rady z dnia 26 V 2003 r. (Dz. Urz. UE L 154 z 21 VI 2003 r., z późniejszymi zmianami). Od 1 I 2018 r. obowiązują zmiany wprowadzone Rozporządzeniem Komisji (UE) 2016/2066 z dnia 21 XI 2016 r., zgodnie z którym od 1 I 2018 r. Polskę podzielono na 3 poziomy, w ramach których funkcjonuje 97 jednostek statystycznych NUTS.

**Podregiony** (poziom 3) grupują – w ramach każdego województwa – jednostki szczebla powiatowego (73 jednostki).

3. Prezentowane dane – jeśli nie zaznaczono inaczej – dotyczą **całej gospodarki narodowej**, tj. wszystkich podmiotów zlokalizowanych na terenie województwa, bez względu na formy organizacyjne i formy własności.

4. Dane prezentuje się:

1) w układzie **Polskiej Klasyfikacji Działalności – PKD 2007**, opracowanej na podstawie Statystycznej Klasyfikacji Działalności Gospodarczej we Wspólnocie Europejskiej – Statistical Classification of Economic Activities in the European Community – NACE Rev. 2. PKD 2007 wprowadzona została z dniem 1 I 2008 r. rozporządzeniem Rady Ministrów z dnia 24 XII 2007 r. (Dz. U. Nr 251, poz. 1885, z późniejszymi zmianami).

W ramach PKD 2007 wyodrębniono „**Przemysł**” jako dodatkowe grupowanie, które obejmuje sekcje: „Górnictwo i wydobywanie”, „Przetwórstwo przemysłowe”, „Wytwarzanie i zaopatrywanie w energię elektryczną, gaz, parę wodną, gorącą wodę i powietrze do układów klimatyzacyjnych” oraz „Dostawa wody; gospodarowanie ściekami i odpadami oraz działalność związana z rekultywacją”.

2) według **sektorów własności**:

– **sektor publiczny** – grupujący własność państwową (Skarbu Państwa i państwowych osób

## GENERAL NOTES

1. Data in the publication – unless otherwise indicated – are presented according to the **administrative division in a given period** as well as in accordance with the respective organisational status of units of the national economy.

In the tables containing information divided into **urban and rural area**, the term “**urban areas**” is understood as urban gminas and towns in urban-rural gminas, while a “**rural areas**” is understood as rural gminas and rural area in urban-rural gminas.

2. Data presented for subregions, powiats and gminas correspond to levels 3, 4 and 5 of the **Nomenclature of Territorial Units for Statistical Purposes**, compiled on the basis of the Nomenclature of Territorial Units for Statistics (NUTS) obligatory in the countries of the European Union according to the Regulation (EC) No. 1059/2003 of the European Parliament and of the Council of 26 V 2003 (Official Journal of the EU L 154, 21 VI 2003, with later amendments). Since 1 I 2018 were obligatory amendments introduced by Commission Regulation (EU) 2016/2066 of 21 XI 2016, according to which since 1 I 2018 Poland is divided into 3 levels, under which there are 97 NUTS statistical units in Poland.

**Subregions** (level 3) grouping together powiats within each voivodship (73 units).

3. Presented data – unless otherwise indicated – concern **the entire national economy**, i.e., all units located on the voivodship territory regardless of organisational and ownership forms.

4. Data are presented:

1) according to **the Polish Classification of Activities – PKD 2007**, compiled on the basis of the Statistical Classification of Economic Activities in the European Community – NACE Rev. 2. PKD 2007 was introduced on 1 I 2008 by the decree of the Council of Ministers, dated 24 XII 2007 (Journal of Laws No. 251, item 1885, with later amendments).

The item “**Industry**” was introduced as an additional grouping, including sections: “Mining and quarrying”, “Manufacturing”, “Electricity, gas, steam and air conditioning supply” as well as “Water supply; sewerage, waste management and remediation activities”.

2) according to **ownership sectors**:

– **public sector** – grouping state ownership (of the State Treasury and state legal persons),

prawnych), własność jednostek samorządu terytorialnego oraz „własność mieszana” z przewagą kapitału (mienia) podmiotów sektora publicznego,

- **sektor prywatny** – grupujący własność prywatną krajową (osób fizycznych i pozostałych jednostek prywatnych), własność zagraniczną (osób zagranicznych) oraz „własność mieszana” z przewagą kapitału (mienia) podmiotów sektora prywatnego i brakiem przewagi sektorowej w kapitale (mieniu) podmiotu.

„Własność mieszana” określana jest głównie dla spółek i wyznaczana na podstawie struktury kapitału (mienia) deklarowanego we wniosku rejestracyjnym spółki.

5. Prezentowane informacje zostały przedstawione stosownie do zakresu prowadzonych badań, uwzględniających podmioty klasyfikowane według kryterium **liczby pracujących** i – jeśli nie zaznaczono inaczej – obejmują podmioty o liczbie pracujących:

- do 9 osób,
- od 10 do 49 osób,
- 50 osób i więcej.

6. Dane w podziale według sekcji PKD 2007 oraz w podziale terytorialnym opracowano – jeśli nie zaznaczono inaczej – tzw. metodą przedsiębiorstw.

**Metoda przedsiębiorstw (podmiotowa)** oznacza przyjmowanie całych podmiotów gospodarki narodowej za podstawę grupowania wszystkich danych charakteryzujących ich działalność według poszczególnych poziomów klasyfikacyjnych i podziałów terytorialnych.

7. Przez **podmioty gospodarki narodowej** rozumie się jednostki prawne, tj. osoby prawne, jednostki organizacyjne niemające osobowości prawnej oraz osoby fizyczne prowadzące działalność gospodarczą.

Pod pojęciem **podmiotów gospodarczych** rozumie się podmioty prowadzące działalność gospodarczą (produkcyjną i usługową) na własny rachunek w celu osiągnięcia zysku.

8. Jako **ceny stałe** przyjęto w przypadku produkcji sprzedanej przemysłu:

- ceny stałe 1995 r. (średnie ceny bieżące 1995 r.) w 2000 r.,
- ceny stałe 2000 r. (średnie ceny bieżące 2000 r.) w latach 2001-2005,
- ceny stałe 2005 r. (średnie ceny bieżące 2005 r.) w latach 2006-2010,
- ceny stałe 2010 r. (średnie ceny bieżące 2010 r.) w latach 2011-2015,
- ceny stałe 2015 r. (średnie ceny bieżące 2015 r.) od 2016 r.

9. **Liczby względne (wskaźniki, odsetki)** obliczono z reguły na podstawie danych bezwzględnych wyrażonych z większą dokładnością niż podano w tablicach.

10. Do przeliczeń danych według liczby ludności – jeśli nie zaznaczono inaczej – przyjęto liczbę ludności według krajowej definicji zamieszkania, opracowaną metodą bilansową.

Przy przeliczaniu na **1 mieszkańca (1000 ludności itp.)** danych według stanu w końcu roku (np. łóżka w szpitalach, środki trwałe) przyjęto liczbę

the ownership of local government units as well as “mixed ownership” with a predominance of capital (property) of public sector entities,

- **private sector** – grouping private domestic ownership (of natural persons and other private entities), foreign ownership (of foreign persons) as well as “mixed ownership” with a predominance of capital (property) of private sector entities and lack of predominance of public or private sector in capital (property) of the entity.

“Mixed ownership” is defined mainly for companies and determined on the basis of the capital (property) structure as declared in a company’s registration application.

5. Information is presented in compliance with the scope of conducted surveys, considering entities classified according to the criterion of **the number of persons employed**, and – unless otherwise indicated – include entities employing:

- up to 9 persons,
- from 10 to 49 persons,
- 50 persons and more.

6. Data according to NACE Rev. 2 sections and according to territorial division are compiled – unless otherwise indicated – using the enterprise method.

In **the enterprise (entity) method**, the entire organisational unit of entities in the national economy is the basis for grouping all data describing their activity according to individual classification levels and territorial divisions.

7. The term **entities of the national economy** is understood as legal entities, i.e. legal persons, organisational entities without legal personality as well as natural persons conducting economic activity.

The term **economic entities** is understood as entities conducting economic activity (production and services) on their own-account in order to earn a profit.

8. **Constant prices** were adopted in sold production of industry:

- 1995 constant prices (1995 average current prices) in 2000,
- 2000 constant prices (2000 average current prices) in years 2001-2005,
- 2005 constant prices (2005 average current prices) in years 2006-2010,
- 2010 constant prices (2010 average current prices) in years 2011-2015,
- 2015 constant prices (2015 average current prices) since 2016.

9. **Relative numbers (indices, percentages)** are, as a rule, calculated on the basis of absolute data expressed with higher precision than that presented in the tables.

10. For the purpose of calculating data by population number – unless otherwise indicated – the population number according to the national definition of residence, compiled using the balance method, was adopted.

When **computing data per capita (1000 population, etc.)** as the end of a year (e.g., beds in hospitals, fixed assets), the population as of

ludności według stanu w dniu 31 XII, a przy przeliczaniu danych charakteryzujących wielkość zjawiska w ciągu roku (np. ruch naturalny ludności, produkcja) – według stanu w dniu 30 VI.

Dla lat 2000-2009 do przeliczeń przyjęto liczbę ludności zbilansowaną w oparciu o wyniki Narodowego Spisu Powszechnego Ludności i Mieszkań 2002, a od 2010 r. – liczbę ludności zbilansowaną w oparciu o wyniki Narodowego Spisu Powszechnego Ludności i Mieszkań 2011 (za wyjątkiem działu „Rachunki Regionalne”, w którym dane na 1 mieszkańca dla lat 2009-2016 obliczono na podstawie liczby ludności uwzględniające wyniki Narodowego Spisu Powszechnego Ludności i Mieszkań 2011).

**11.** Dane – jeśli nie zaznaczono inaczej – nie obejmują jednostek budżetowych prowadzących działalność w zakresie obrony narodowej i bezpieczeństwa publicznego.

**12.** Niektóre informacje za ostatni rok zostały podane na podstawie danych nieostatecznych i mogą ulec zmianie w następnych publikacjach Urzędu Statystycznego.

**13.** Ze względu na zaokrąglenia danych, w niektórych przypadkach sumy składników mogą się nieznacznie różnić od podanych wielkości „ogółem”.

**14.** Informacje statystyczne pochodzące ze źródeł spoza Urzędu Statystycznego opatrzone odpowiednimi notami, zgodnie z zasadą, że jako źródłodawcę podaje się instytucję przekazującą informacje prezentowane w tablicy za ostatni rok.

**15.** W publikacji zastosowano skróty nazw niektórych poziomów klasyfikacyjnych; zestawienie zastosowanych skrótów i pełnych nazw podaje się poniżej:

#### POLSKA KLASYFIKACJA DZIAŁALNOŚCI – PKD 2007

#### STATISTICAL CLASSIFICATION OF ECONOMIC ACTIVITIES IN THE EUROPEAN COMMUNITY – NACE Rev. 2

| skrót                                     | abbreviation                    | sekcje | sections | pełna nazwa  | full name  |
|---|---------------------------------|--------|----------|--|--|
| Handel; naprawa pojazdów samochodowych    | Trade; repair of motor vehicles |        |          | Handel hurtowy i detaliczny; naprawa pojazdów samochodowych, włączając motocykle | Wholesale and retail trade; repair of motor vehicles and motorcycles |
| Zakwaterowanie i gastronomia              | Accommodation and catering      |        |          | Działalność związana z zakwaterowaniem i usługami gastronomicznymi               | Accommodation and food service activities                            |
| Obsługa rynku nieruchomości               |                                 |        |          | Działalność związana z obsługą rynku nieruchomości                               |  |
| Administrowanie i działalność wspierająca |                                 |        |          | Działalność w zakresie usług administrowania i działalności wspierająca          |  |

**16. Wyjaśnienia metodyczne** dotyczące podstawowych pojęć i metod opracowania danych liczbowych zamieszczono w uwagach ogólnych do poszczególnych działów. Rozszerzone wyjaśnienia można znaleźć w Roczniku Statystycznym Województwa Pomorskiego, a bardziej szczegółowe uwagi dotyczące poszczególnych dziedzin statystyki Czytelnik znajdzie w publikacjach tematycznych oraz w serii „Metodologia badań statystycznych”.

31 XII was adopted, whereas data describing the magnitude of a phenomenon during a year (e.g., vital statistics of population, production) – as of 30 VI.

For the years 2000-2009, the number of population, applied in calculations, was balanced on the basis of the results of the Population and Housing Census 2002 and since 2010 – the number of population was balanced on the results of the Population and Housing Census 2011 (excluding chapter "Regional Accounts" in which data per capita for years 2009-2016 were calculated on the basis of the number of population which included the results of the Population and housing Census 2011).

**11.** Data – unless otherwise indicated – do not include the budgetary entities conducting activity within the scope of national defence and public safety.

**12.** Selected information for the last year presented on the basis of preliminary data may change in subsequent publications of the Statistical Office.

**13.** Due to the rounding of data, in some cases sums of components may slightly differ from the amount given in the item "total".

**14.** Statistical information originating from sources other than the Statistical Office is indicated in the appropriate note, with the institution providing the information for the last presented year given as the source.

**15.** The names of some classification levels used in the publication have been abbreviated; the list of abbreviations used and their full names are given below:

**16. Methodological explanations** concerning basic definitions and methods of compiling statistical data are enumerated in the general notes to individual chapters. More detailed information are contained in the Statistical Yearbook of Pomorskie Voivodship, while more detailed notes pertaining to particular fields of statistics can be found in subject matter publications as well as in the series "Statistical Research Methodology".

U w a g a. Przeliczeń danych na 1 mieszkańca (1000 ludności itp.) za 2000 r. i 2005 r. dokonano przy przyjęciu N o t e. Calculations of data per capita (1000 population, etc.) for 2000 and 2005 are based on the revised number

## I. WAŻNIEJSZE DANE O WOJEWÓDZTWIE

### MAJOR DATA ON THE VOIVODSHIP

| Lp.                              | WYSZCZEGÓLNIENIE  | 2000   | 2005  | 2010  | 2013  |
|----------------------------------|---|--------|-------|-------|-------|
| <b>POWIERZCHNIA</b>              |   |        |       |       |       |
| 1                                | Powierzchnia w km <sup>2</sup> (stan w dniu 31 XII) ....  | 18293  | 18293 | 18310 | 18310 |
| <b>STAN I OCHRONA ŚRODOWISKA</b> |   |        |       |       |       |
|                                  | Pobór wody – w % poboru ogółem – na cele:   |        |       |       |       |
| 2                                | produkcyjne <sup>a</sup> (poza rolnictwem, leśnictwem, łowiectwem i rybactwem) .....  | 41,7   | 53,5  | 43,9  | 41,0  |
| 3                                | eksploatacji sieci wodociągowej <sup>b</sup> .....  | 47,2   | 43,3  | 52,1  | 54,7  |
| 4                                | Zużycie wody na potrzeby gospodarki narodowej i ludności na 1 km <sup>2</sup> w dam <sup>3</sup> .....                        | 13,1   | 13,6  | 11,0  | 10,3  |
| 5                                | w tym do produkcji przemysłowej .....   | 6,0    | 8,0   | 5,3   | 4,7   |
|                                  | Ścieki przemysłowe i komunalne odprowadzone do wód lub do ziemi:  |        |       |       |       |
| 6                                | oczyszczane w % wymagających oczyszczania .....   | 92,6   | 92,3  | 99,5  | 99,5  |
| 7                                | nieoczyszczane na 1 km <sup>2</sup> w dam <sup>3</sup> .....  | 0,6    | 0,6   | 0,0   | 0,0   |
| 8                                | Ludność korzystająca z oczyszczalni ścieków w % ludności ogółem <sup>c</sup> .....  | 74,3   | 78,4  | 79,3  | 83,1  |
|                                  | Emisja zanieczyszczeń powietrza z zakładów szczególnie uciążliwych dla czystości powietrza w tys. t:                          |        |       |       |       |
| 9                                | pyłowych .....  | 5,4    | 3,5   | 3,4   | 2,4   |
| 10                               | gazowych (bez dwutlenku węgla) .....  | 48,3   | 41,7  | 35,3  | 29,0  |
|                                  | Redukcja zanieczyszczeń powietrza z zakładów szczególnie uciążliwych dla czystości powietrza w % zanieczyszczeń wytworzonych: |        |       |       |       |
| 11                               | pyłowych .....  | 98,3   | 98,9  | 99,1  | 99,3  |
| 12                               | gazowych (bez dwutlenku węgla) .....  | 39,4   | 47,6  | 66,7  | 73,9  |
|                                  | Powierzchnia o szczególnych walorach przyrodniczych prawnie chroniona (stan w dniu 31 XII):                                   |        |       |       |       |
| 13                               | w % powierzchni ogólnej .....   | 32,5   | 32,6  | 32,7  | 32,7  |
| 14                               | na 1 mieszkańca w m <sup>2</sup> .....  | 2736   | 2711  | 2628  | 2605  |
| 15                               | Odpady wytworzone (z wyłączeniem odpadów komunalnych) <sup>d</sup> na 1 km <sup>2</sup> w t .....                             | 108,0  | 120,1 | 99,5  | 116,2 |
| 16                               | Odpady komunalne zebrane <sup>e</sup> na 1 mieszkańca w kg .....  | 350    | 267   | 301   | 281   |
|                                  | Nakłady <sup>f</sup> na środki trwałe (ceny bieżące) w % nakładów inwestycyjnych ogółem:                                      |        |       |       |       |
| 17                               | służące ochronie środowiska .....   | 4,6    | 3,1   | 6,4   | 4,6   |
| 18                               | służące gospodarce wodnej .....   | 0,8    | 0,7   | 1,9   | 1,7   |
| <b>BEZPIECZEŃSTWO PUBLICZNE</b>  |   |        |       |       |       |
|                                  | Przestępstwa stwierdzone przez Policję <sup>g</sup> w zakończonych postępowaniach przygotowawczych:                           |        |       |       |       |
| 19                               | w liczbach bezwzględnych .....  | 102114 | 99594 | 81849 | 65796 |
| 20                               | na 10 tys. ludności .....   | 470,9  | 453,3 | 360,5 | 287,0 |
| 21                               | Wskaźnik wykrywalności sprawców przestępstw stwierdzonych przez Policję <sup>g</sup> w % .....                                | 48,0   | 56,9  | 70,6  | 63,0  |

a Z ujęć własnych. b Pobór wody na ujęciach przed wtłoczeniem do sieci. c Ludność korzystająca – środowiska”, ust. 5 na str. 48. e Dane szacunkowe; w 2000 r. określone jako odpady stałe wywiezione; od 2003 r. inwestycji. g Do 2012 r. – łącznie z prokuraturą; od 2014 r. bez czynów karalnych popełnionych przez nieletnich.

a From own intakes. b Water withdrawal by intakes before entering the network. c Population connected – estimated on page 48. e Estimated data; in 2000 defined as solid waste removed; since 2003 data are not comparable with data for office; since 2014 excluding punishable acts committed by juveniles.

skorygowanej liczby ludności uwzględniającej wyniki Narodowego Spisu Powszechnego Ludności i Mieszkań 2002. of population, which considers the results of the Population and Housing Census 2002.

| 2014  | 2015  | 2016  | 2017  | SPECIFICATION  | No. |
|---|-------|-------|-------|--|-----|
| AREA  |       |       |       |  |     |
| 18310   | 18310 | 18310 | 18310 | Area in km <sup>2</sup> (as of 31 XII)   | 1   |
| ENVIRONMENTAL PROTECTION  |       |       |       |  |     |
| 40,5  | 43,1  | 42,6  | 40,3  | Water withdrawal – in % of total withdrawal – for purposes of: production <sup>a</sup> (excluding agriculture, forestry and fishing) | 2   |
| 55,2  | 52,9  | 53,5  | 55,8  | exploitation of water supply network <sup>b</sup>  | 3   |
| 10,3  | 10,9  | 11,0  | 10,4  | Consumption of water for needs of the national economy and population per 1 km <sup>2</sup> in dam <sup>3</sup>                      | 4   |
| 4,6   | 5,2   | 5,1   | 4,6   | of which for industrial production   | 5   |
| Industrial and municipal wastewater discharged into waters or into the ground:                              |       |       |       |  |     |
| 99,7  | 99,6  | 99,9  | 100,0 | treated in % of requiring treatment  | 6   |
| 0,0   | 0,0   | 0,0   | 0,0   | untreated per 1 km <sup>2</sup> in dam <sup>3</sup>  | 7   |
| 83,7  | 83,2  | 83,3  | 82,7  | Population connected to wastewater treatment plants in % of total population <sup>c</sup>  | 8   |
| Emission of air pollutants from plants of significant nuisance to air quality in thous. t:                  |       |       |       |  |     |
| 2,2   | 2,3   | 1,9   | 1,5   | particulates   | 9   |
| 25,8  | 28,5  | 24,0  | 20,3  | gases (excluding carbon dioxide)   | 10  |
| Reduction of air pollutants from plants of significant nuisance to air quality in % of pollutants produced: |       |       |       |  |     |
| 99,2  | 99,3  | 99,4  | 99,5  | particulates   | 11  |
| 79,0  | 78,4  | 83,8  | 85,4  | gases (excluding carbon dioxide)   | 12  |
| Area of special nature value under legal protection (as of 31 XII):   |       |       |       |  |     |
| 32,7  | 32,7  | 32,7  | 32,6  | in % of total area   | 13  |
| 2599  | 2593  | 2584  | 2572  | per capita in m <sup>2</sup>   | 14  |
| 120,9   | 86,3  | 114,3 | 92,4  | Waste generated (excluding municipal waste) <sup>d</sup> per 1 km <sup>2</sup> in t  | 15  |
| 302   | 305   | 329   | 346   | Municipal waste collected <sup>e</sup> per capita in kg  | 16  |
| Outlays <sup>f</sup> on fixed assets (current prices) in % of total investment outlays:                     |       |       |       |  |     |
| 5,0   | 5,1   | 2,5   | 3,3   | in environmental protection  | 17  |
| 1,1   | 1,2   | 0,4   | 0,4   | in water management  | 18  |
| PUBLIC SAFETY   |       |       |       |  |     |
| Ascertained crimes by the Police <sup>g</sup> in completed preparatory proceedings:                         |       |       |       |  |     |
| 54739   | 49050 | 46072 | 44110 | in absolute numbers  | 19  |
| 238,1   | 212,8 | 199,3 | 190,2 | per 10 thous. population   | 20  |
| 62,2  | 59,1  | 61,9  | 65,3  | Rate of detectability of delinquents in ascertained crimes by the Police <sup>g</sup> in %   | 21  |

na podstawie szacunków, ludność ogółem – na podstawie bilansów. <sup>d</sup> Patrz uwagi ogólne do działu „Stan i ochrona dane nieporównywalne z danymi za lata poprzednie ze względu na zmianę katalogu odpadów. <sup>f</sup> Według lokalizacji

data, total population – based on balances. <sup>d</sup> See general notes to the chapter “Environmental protection”, item 5 previous years due to a change in the catalogue of waste. <sup>f</sup> By investment’s location. <sup>g</sup> Until 2012 – including prosecutor’s



## I. WAŻNIEJSZE DANE O WOJEWÓDZTWIE (cd.)

MAJOR DATA ON THE VOIVODSHIP (cont.)

| Lp.  | WYSZCZEGÓLNIENIE  | 2000    | 2005    | 2010    | 2013    |
|--|---|---------|---------|---------|---------|
| LUDNOŚĆ <sup>a</sup>   |   |         |         |         |         |
| 1  | Ludność (stan w dniu 31 XII) .....  | 2172284 | 2199043 | 2275494 | 2295811 |
| 2  | miasta .....  | 1485414 | 1480133 | 1499210 | 1495443 |
| 3  | wieś .....  | 686870  | 718910  | 776284  | 800368  |
| 4  | w tym kobiety .....   | 1113630 | 1129438 | 1165773 | 1176421 |
| 5  | Kobiety na 100 mężczyzn (stan w dniu 31 XII)  | 105     | 106     | 105     | 105     |
| 6  | Ludność na 1 km <sup>2</sup> powierzchni ogólnej<br>(stan w dniu 31 XII) .....  | 119     | 120     | 124     | 125     |
| Ludność w wieku (stan w dniu 31 XII):  |   |         |         |         |         |
| 7  | przedprodukcyjnym .....   | 553444  | 479005  | 457007  | 448976  |
| 8  | produkcyjnym .....  | 1334114 | 1414914 | 1469161 | 1454944 |
| 9  | poprodukcyjnym .....  | 284726  | 305124  | 349326  | 391891  |
| 10   | Małżeństwa na 1000 ludności .....   | 5,8     | 5,5     | 6,0     | 4,7     |
| 11   | Rozwody na 1000 ludności .....  | 1,4     | 1,8     | 1,6     | 1,7     |
| 12   | Urodzenia żywe na 1000 ludności .....   | 10,8    | 10,7    | 11,8    | 10,4    |
| 13   | Zgony <sup>b</sup> na 1000 ludności .....   | 8,4     | 8,4     | 8,5     | 8,8     |
| 14   | Przyrost naturalny na 1000 ludności .....   | 2,5     | 2,2     | 3,3     | 1,7     |
| 15   | Zgony niemowląt na 1000 urodzeń żywych  | 7,7     | 6,0     | 4,5     | 4,3     |
| 16   | Saldo migracji wewnętrznych i zagranicznych<br>na pobyt stały na 1000 ludności .....  | 0,2     | 0,5     | 1,2     | 0,8     |
| Przeciętna liczba lat dalszego trwania życia<br>w momencie urodzenia:  |   |         |         |         |         |
| 17   | mężczyźni .....   | 70,56   | 71,69   | 72,97   | 74,05   |
| 18   | kobiety .....   | 78,06   | 79,76   | 80,75   | 81,23   |
| RYNEK PRACY  |   |         |         |         |         |
| Pracujący <sup>de</sup> (stan w dniu 31 XII):  |   |         |         |         |         |
| 19   | w tys. ....   | 740,3   | 667,0   | 744,9   | 753,4   |
| 20   | w tym kobiety .....   | 342,4   | 309,5   | 344,4   | 360,3   |
| 21   | na 1000 ludności .....  | 341     | 303     | 327     | 328     |
| 22   | w sektorze prywatnym w % .....  | 70,1    | 72,9    | 76,6    | 77,3    |
| według rodzajów działalności w %:  |   |         |         |         |         |
| 23   | rolnictwo, leśnictwo, łowiectwo<br>i rybactwo .....   | •       | 9,3     | 8,9     | 8,8     |
| 24   | przemysł i budownictwo .....  | •       | 28,0    | 30,0    | 28,4    |
| handel; naprawa pojazdów samochodowych <sup>Δ</sup> ; transport i gospodarka<br>magazynowa; zakwaterowanie<br>i gastronomia <sup>Δ</sup> ; informacja i komu-<br>nikacja ..... |   |         |         |         |         |
| 25   | działalność finansowa i ubezpiecze-<br>niowa; obsługa rynku nieruchomości <sup>Δ</sup> oraz pozostałe usługi <sup>f</sup> ..... | •       | 30,2    | 28,2    | 27,5    |
| 26   | działalność finansowa i ubezpiecze-<br>niowa; obsługa rynku nieruchomości <sup>Δ</sup> oraz pozostałe usługi <sup>f</sup> ..... | •       | 32,5    | 32,9    | 35,3    |

a Patrz uwagi ogólne do działu „Powierzchnia i ludność” na str. 74. b Łącznie ze zgonami niemowląt. c Do obliczenia salda miejsca pracy i rodzaju działalności (od 2004 r.). d Dane opracowano z uwzględnieniem pracujących w gospodarstwach 1996, w 2005 r. – Narodowego Spisu Powszechnego Ludności i Mieszkań 2002 oraz Powszechnego Spisu Rolnego 2002, PKD: „Działalność profesjonalna, naukowa i techniczna”, „Administrowanie i działalność wspierająca <sup>Δ</sup>”, „Administracja społeczna”, „Działalność związana z kulturą, rozrywką i rekreacją” oraz „Pozostała działalność usługowa”.

a See general notes to the chapter “Area and population” on page 74. b Including infant deaths. c For calculating net workplace and kind of activity (since 2004). d Data are compiled considering employed persons on private farms and Housing Census 2002 as well as the Agricultural Census 2002, since 2010 – of the Agricultural Census 2010. “Administrative and support service activities”, “Public administration and defence; compulsory social security”,



| 2014                    | 2015             | 2016    | 2017    | SPECIFICATION   | No. |
|-------------------------|------------------|---------|---------|---|-----|
| POPULATION <sup>a</sup> |                  |         |         |   |     |
| 2302077                 | 2307710          | 2315611 | 2324251 | Population (as of 31 XII)   | 1   |
| 1493286                 | 1486719          | 1486811 | 1484837 | urban areas   | 2   |
| 808791                  | 820991           | 828800  | 839414  | rural areas   | 3   |
| 1180090                 | 1183333          | 1187682 | 1192300 | of which females  | 4   |
| 105                     | 105              | 105     | 105     | Females per 100 males (as of 31 XII)  | 5   |
| 126                     | 126              | 126     | 127     | Population per 1 km <sup>2</sup> of total area (as of 31 XII)   | 6   |
| 448193                  | 447792           | 450189  | 454426  | Population at age (as of 31 XII): pre-working   | 7   |
| 1446099                 | 1436214          | 1426312 | 1415748 | working   | 8   |
| 407785                  | 423704           | 439110  | 454077  | post-working  | 9   |
| 5,0                     | 5,1              | 5,4     | 5,4     | Marriages per 1000 population   | 10  |
| 1,4                     | 2,0              | 1,7     | 1,6     | Divorces per 1000 population  | 11  |
| 10,7                    | 10,7             | 11,2    | 11,8    | Live births per 1000 population   | 12  |
| 8,8                     | 9,1              | 9,1     | 9,3     | Deaths <sup>b</sup> per 1000 population   | 13  |
| 2,0                     | 1,5              | 2,0     | 2,5     | Natural increase per 1000 population  | 14  |
| 3,3                     | 3,7              | 3,6     | 3,8     | Infant deaths per 1000 live births  | 15  |
| 0,9                     | 1,0 <sup>c</sup> | 1,5     | 1,5     | Internal and international net migration for permanent residence per 1000 population  | 16  |
| 74,41                   | 74,24            | 74,50   | 74,82   | Life expectancy at the moment of birth: males   | 17  |
| 81,50                   | 81,38            | 81,72   | 81,66   | females   | 18  |
| LABOUR MARKET           |                  |         |         |   |     |
| 774,8                   | 798,2            | 835,8   | 874,5   | Employed persons <sup>de</sup> (as of 31 XII): in thous.  | 19  |
| 370,5                   | 381,0            | 396,5   | 417,1   | of which women  | 20  |
| 337                     | 346              | 361     | 376     | per 1000 population   | 21  |
| 77,8                    | 78,5             | 79,5    | 80,1    | in private sector in %  | 22  |
|                         |                  |         |         | by kind of activities in %:   |     |
| 8,6                     | 8,4              | 8,1     | 7,7     | agriculture, forestry and fishing   | 23  |
| 28,6                    | 28,7             | 29,0    | 28,8    | industry and construction   | 24  |
|                         |                  |         |         | trade; repair of motor vehicles <sup>Δ</sup> ;<br>transportation and storage;<br>accommodation and catering <sup>Δ</sup> ;<br>information and communication | 25  |
| 27,4                    | 27,5             | 27,8    | 27,7    |   |     |
| 35,4                    | 35,4             | 35,2    | 35,8    | financial and insurance activities; real estate activities and other services <sup>f</sup>  | 26  |

wykorzystano dane o migracjach wewnętrznych za 2015 r. i migracjach zagranicznych za 2014 r. d Według faktycznego indywidualnych w rolnictwie wyszacowanych przy uwzględnieniu wyników: w 2000 r. – Powszechnego Spisu Rolnego od 2010 r. – Powszechnego Spisu Rolnego 2010. f Pod pojęciem „pozostałe usługi” należy rozumieć następujące sekcje publiczna i obrona narodowa; obowiązkowe zabezpieczenia społeczne”, „Edukacja”, „Opieka zdrowotna i pomoc

migration, data on internal migration for 2015 and data on international migration for 2014 were used. d By actual in agriculture estimated using the results: in 2000 – of the Agricultural Census 1996, in 2005 – of the Population f The term “Other services” refers to the NACE Rev. 2 sections: “Professional, scientific and technical activities”, “Education”, “Human health and social work activities”, “Arts, entertainment and recreation” and “Other service activities”.

## I. WAŻNIEJSZE DANE O WOJEWÓDZTWIE (cd.)

MAJOR DATA ON THE VOIVODSHIP (cont.)

| Lp.  | WYSZCZEGÓLNIENIE  | 2000    | 2005    | 2010    | 2013                |
|--|---|---------|---------|---------|---------------------|
| RYNEK PRACY (dok.)                                   |   |         |         |         |                     |
| 1  | Przeciętne zatrudnienie:<br>w przemyśle:  |         |         |         |                     |
| 2  | w tys. ....   | •       | 148,7   | 153,3   | 142,1               |
| 2  | na 1000 ludności .....  | •       | 67,7    | 67,5    | 62,0                |
| 3  | w budownictwie:   |         |         |         |                     |
| 4  | w tys. ....   | •       | 28,6    | 44,6    | 38,9                |
| 4  | na 1000 ludności .....  | •       | 13,0    | 19,6    | 17,0                |
| 5  | Bezrobotni zarejestrowani (stan w dniu<br>31 XII) w tys. ....   | 147,2   | 159,9   | 104,7   | 114,1               |
| 6  | 2000 = 100 .....  | 100,0   | 108,6   | 71,1    | 77,5                |
| 7  | W % bezrobotnych zarejestrowanych<br>(stan w dniu 31 XII):  |         |         |         |                     |
| 7  | kobiety .....   | 57,5    | 56,5    | 53,3    | 54,9                |
| 8  | w wieku 24 lata i mniej .....   | 28,7    | 22,3    | 22,7    | 18,9                |
| 9  | pozostający bez pracy dłużej niż 1 rok ....   | 40,6    | 50,0    | 24,0    | 34,8                |
| 10   | Bezrobotni zarejestrowani (stan w dniu<br>31 XII) na 1 ofertę pracy .....   | 333     | 137     | 63      | 69                  |
| 11   | Stopa bezrobocia rejestrowanego <sup>a</sup> (stan<br>w dniu 31 XII) w % .....  | 16,6    | 19,2    | 12,3    | 13,2                |
| WYNAGRODZENIA. ŚWIADCZENIA Z UBEZPIECZEŃ SPOŁECZNYCH |   |         |         |         |                     |
| 12   | Przeciętne miesięczne wynagrodzenia<br>brutto w zł .....  | 1826,36 | 2350,25 | 3138,25 | 3595,98             |
| 13   | 2000 = 100 .....  | 100,0   | 128,7   | 171,8   | 196,9               |
| 14   | w tym: w przemyśle .....  | •       | 2388,70 | 3181,39 | 3652,50             |
| 15   | w budownictwie .....  | •       | 1905,94 | 2602,66 | 2833,31             |
| 16   | Przeciętna liczba emerytów i rencistów w tys.<br>pobierających emerytury i renty z po-<br>zarolniczego systemu ubezpieczeń<br>społecznych ..... | 443,4   | 447,5   | 455,6   | 449,4               |
| 17   | rolników indywidualnych .....   | 387,3   | 397,5   | 413,2   | 410,7               |
| 18   | Przeciętna miesięczna emerytura i renta<br>brutto w zł:   |         |         |         |                     |
| 19   | wyplacana z pozarolniczego systemu<br>ubezpieczeń społecznych .....   | 849,49  | 1123,46 | 1580,15 | 1840,80             |
| 20   | rolników indywidualnych <sup>b</sup> .....  | 606,69  | 758,41  | 955,08  | 1126,00             |
| INFRASTRUKTURA KOMUNALNA. MIESZKANIA                 |   |         |         |         |                     |
| 21   | Długość sieci rozdzielczej (stan w dniu<br>31 XII) w km:  |         |         |         |                     |
| 21   | wodociągowej .....  | 10319,3 | 12381,9 | 14163,2 | 14980,2             |
| 22   | kanalizacyjnej <sup>c</sup> .....   | 3698,5  | 5612,0  | 7779,2  | 9551,9              |
| 23   | Zużycie w gospodarstwach domowych:<br>wody z wodociągów:  |         |         |         |                     |
| 23   | w hektometrach sześciennych .....   | 81,2    | 75,2    | 74,8    | 73,4                |
| 24   | na 1 mieszkańca w m <sup>3</sup> .....  | 37,4    | 34,2    | 32,9    | 32,0                |
| 25   | energii elektrycznej w miastach <sup>d</sup> :  |         |         |         |                     |
| 25   | w gigawatogodzinach .....   | 1082,0  | 1173,5  | 1259,6  | 1187,1 <sup>e</sup> |
| 26   | na 1 mieszkańca w kWh .....   | 729     | 792     | 840     | 793 <sup>e</sup>    |

a Do wyliczenia przyjęto liczbę pracujących uwzględniającą pracujących w gospodarstwach indywidualnych w rolnictwie Spisu Powszechnego Ludności i Mieszkań 2002 oraz Powszechnego Spisu Rolnego 2002, od 2010 r. – Powszechnego uprawnień do świadczeń z tego systemu z uprawnieniami do świadczeń z Funduszu Emerytalno-Rentowego. c Łącznie gospodarstwa indywidualnego w rolnictwie. e Dane zmieniono w stosunku do opublikowanych w poprzedniej edycji.

a The number of employed persons, including estimated data of employed persons on private farms in agriculture used Housing Census 2002 as well as the Agricultural Census 2002, since 2010 – of the Agricultural Census 2010. b Including to benefits from the Pension Fund. c Including collectors. d In 2000 excluding households in which the main source of previous edition.

| 2014   | 2015    | 2016    | 2017    | SPECIFICATION  | No. |
|--|---------|---------|---------|--|-----|
| LABOUR MARKET (cont.)                        |         |         |         |  |     |
| 145,8  | 150,0   | 157,5   | 163,1   | Average paid employment:                                 |     |
| 63,4   | 65,1    | 68,1    | 70,3    | in industry:   | 1   |
|  |         |         |         | in thous.  |     |
| 38,4   | 40,1    | 43,3    | 43,8    | per 1000 population                                      | 2   |
| 16,7   | 17,4    | 18,8    | 18,9    | in construction:   |     |
|  |         |         |         | in thous.  | 3   |
| 96,8   | 77,7    | 64,1    | 49,7    | per 1000 population                                      | 4   |
| 65,7   | 52,8    | 43,6    | 33,7    | Registered unemployed persons                            |     |
|  |         |         |         | (as of 31 XII) in thous.                                 | 5   |
|  |         |         |         | 2000 = 100   | 6   |
|  |         |         |         | In % of registered unemployed persons                    |     |
|  |         |         |         | (as of 31 XII):  |     |
| 55,9   | 57,4    | 60,0    | 62,3    | women  | 7   |
| 16,8   | 15,6    | 14,2    | 13,9    | aged 24 years and less                                   | 8   |
| 38,8   | 35,8    | 35,6    | 32,6    | out of work for longer than 1 year                       | 9   |
|  |         |         |         | Registered unemployed persons (as of 31 XII)             |     |
| 43   | 19      | 14      | 12      | per a job offer  | 10  |
|  |         |         |         | Registered unemployment rate <sup>a</sup> (as of 31 XII) |     |
| 11,1   | 8,9     | 7,1     | 5,4     | in %   | 11  |
| WAGES AND SALARIES. SOCIAL SECURITY BENEFITS |         |         |         |  |     |
| 3746,69                                      | 3851,68 | 3995,39 | 4211,69 | Average monthly gross wages and salaries                 |     |
| 205,1  | 210,9   | 218,8   | 230,6   | in zł  | 12  |
|  |         |         |         | 2000 = 100   | 13  |
| 3788,58                                      | 3888,19 | 4043,74 | 4323,99 | of which: in industry                                    | 14  |
| 2892,54                                      | 3042,76 | 3149,97 | 3359,79 | in construction  | 15  |
|  |         |         |         | Average number of retirees and pensioners                |     |
| 447,1  | 448,8   | 450,8   | 453,5   | in thous.  | 16  |
|  |         |         |         | receiving retirement and other pensions                  |     |
|  |         |         |         | from non-agricultural social security                    |     |
| 409,2  | 411,1   | 413,2   | 416,3   | system   | 17  |
| 37,9   | 37,8    | 37,6    | 37,2    | farmers  | 18  |
|  |         |         |         | Average monthly gross retirement and                     |     |
|  |         |         |         | other pension in zł:                                     |     |
|  |         |         |         | from non-agricultural social security                    |     |
| 1900,33                                      | 1955,84 | 1991,44 | 2043,95 | system   | 19  |
| 1150,49                                      | 1186,54 | 1192,14 | 1211,00 | farmers <sup>b</sup>                                     | 20  |
| MUNICIPAL INFRASTRUCTURE. DWELLINGS          |         |         |         |  |     |
| 15274,1                                      | 15667,8 | 15905,0 | 16123,6 | Distribution network (as of 31 XII) in km:               |     |
| 9954,9                                       | 10306,0 | 10528,1 | 10699,9 | water supply   | 21  |
|  |         |         |         | sewage <sup>c</sup>                                      | 22  |
|  |         |         |         | Consumption in households:                               |     |
|  |         |         |         | water from water supply system:                          |     |
| 74,8   | 75,7    | 79,1    | 77,9    | in cubic hectometre                                      | 23  |
| 32,6   | 32,8    | 34,2    | 33,6    | per capita in m <sup>3</sup>                             | 24  |
|  |         |         |         | electricity in urban areas <sup>d</sup> :                |     |
| 1144,2                                       | 1087,8  | 1120,3  | 1063,4  | in gigawatt*hour   | 25  |
| 766  | 731     | 753     | 716     | per capita in kWh  | 26  |

wyszacowanych przy uwzględnieniu wyników: w 2000 r. – Powszechnego Spisu Rolnego 1996, w 2005 r. – Narodowego Spisu Rolnego 2010. <sup>b</sup> Łącznie z wypłatami z pozarolniczego systemu ubezpieczeń społecznych, w przypadku łączenia z kolektorami. <sup>d</sup> W 2000 r. bez gospodarstw domowych, których głównym źródłem utrzymania był dochód z użytkowanego

for calculation, estimated using the results: in 2000 – of the Agricultural Census 1996, in 2005 – of the Population and payments from non-agricultural social security system, in case of a simultaneous right to benefits from this system and maintenance was income from a private farm in agriculture. <sup>e</sup> Data have been changed in relation to data published in the

## I. WAŻNIEJSZE DANE O WOJEWÓDZTWIE (cd.)

MAJOR DATA ON THE VOIVODSHIP (cont.)

| Lp.   | WYSZCZEGÓLNIENIE   | 2000              | 2005    | 2010    | 2013    |
|---|--|-------------------|---------|---------|---------|
| INFRASTRUKTURA KOMUNALNA. MIESZKANIA (dok.) |  |                   |         |         |         |
|   | Zasoby mieszkaniowe <sup>a</sup> (w 2000 r. – zamieszkanie; stan w dniu 31 XII):<br>mieszkania:  |                   |         |         |         |
| 1   | w tys. ....  | 640,2             | 719,7   | 781,1   | 814,9   |
| 2   | na 1000 ludności .....   | 295,0             | 327,3   | 343,3   | 354,9   |
| 3   | izby na 1000 ludności .....  | 1051,0            | 1216,2  | 1306,7  | 1348,2  |
|   | powierzchnia użytkowa mieszkań w m <sup>2</sup> :  |                   |         |         |         |
| 5   | na 1000 ludności .....   | 17791,9           | 22239,7 | 24260,2 | 25340,0 |
| 6   | przeciętna 1 mieszkania .....  | 60,4              | 67,9    | 70,7    | 71,4    |
|   | Mieszkania oddane do użytkowania:<br>mieszkania:   |                   |         |         |         |
| 7   | w tys. ....  | 5,7               | 9,8     | 11,8    | 11,9    |
| 8   | na 1000 ludności .....   | 2,6               | 4,5     | 5,2     | 5,2     |
| 9   | izby na 1000 ludności .....  | 10,2              | 17,9    | 20,6    | 20,2    |
|   | powierzchnia użytkowa mieszkań w m <sup>2</sup> :  |                   |         |         |         |
| 10  | na 1000 ludności .....   | 224,8             | 434,0   | 504,6   | 493,9   |
| 11  | przeciętna 1 mieszkania .....  | 86,0              | 96,9    | 97,0    | 95,1    |
| EDUKACJA <sup>b</sup> I WYCHOWANIE          |  |                   |         |         |         |
|   | Uczniowie w szkołach <sup>c</sup> (stan na początku roku szkolnego) w tys.:  |                   |         |         |         |
| 12  | podstawowych <sup>d</sup> .....  | 191,9             | 157,9   | 139,0   | 139,4   |
| 13  | gimnazjach .....   | 69,4              | 95,9    | 76,8    | 70,3    |
| 14  | branżowych I stopnia <sup>ef</sup> .....   | 35,2              | 16,3    | 16,2    | 13,9    |
| 15  | liceach ogólnokształcących <sup>g</sup> .....  | 52,0              | 40,7    | 34,5    | 30,8    |
| 16  | liceach profilowanych .....  | x                 | 12,5    | 0,8     | 0,1     |
| 17  | technikach <sup>h</sup> .....  | 49,2              | 27,4    | 32,3    | 30,0    |
| 18  | artystycznych ogólnokształcących <sup>i</sup> .....  | 1,1               | 1,0     | 0,8     | 0,8     |
| 19  | policealnych .....   | 12,3              | 18,8    | 19,9    | 18,7    |
|   | Absolwenci szkół <sup>ck</sup> w tys.:   |                   |         |         |         |
| 20  | podstawowych .....   | 71,3 <sup>l</sup> | 29,7    | 24,7    | 22,3    |
| 21  | gimnazjów .....  | x                 | 31,6    | 26,5    | 23,5    |
| 22  | zasadniczych zawodowych <sup>e</sup> .....   | 11,7              | 5,1     | 5,3     | 4,7     |
| 23  | liceów ogólnokształcących <sup>g</sup> .....   | 10,4              | 13,0    | 12,1    | 10,4    |
| 24  | liceów profilowanych .....   | x                 | 5,0     | 0,7     | 0,2     |
| 25  | techników <sup>h</sup> .....   | 9,0               | 9,0     | 6,8     | 6,9     |
| 26  | artystycznych ogólnokształcących <sup>i</sup> .....  | 0,1               | 0,2     | 0,1     | 0,1     |
| 27  | policealnych .....   | 5,0               | 5,6     | 4,7     | 5,4     |
|   | Absolwenci szkół zasadniczych zawodowych, liceów ogólnokształcących, techników oraz artystycznych ogólnokształcących dających uprawnienia zawodowe <sup>kgm</sup> (bez szkół dla dorosłych) na 1000 ludności ..... | 14                | 15      | 11      | 10      |

<sup>a</sup> Na podstawie bilansów. <sup>b</sup> Patrz uwagi ogólne do działu „Edukacja i wychowanie”, ust. 1 i 2 na str. 163. <sup>c</sup> Bez szkół przedszkolnego. <sup>e</sup> Do roku szkolnego 2016/17 zasadnicze szkoły zawodowe. <sup>fgh</sup> Łącznie: f – od roku szkolnego 2004/05 2004/05-2012/13 – uczniowie, 2005/06-2012/13 – absolwenci), h – z uzupełniającymi technikami (w latach szkolnych roku szkolnego. <sup>i</sup> Dane obejmują absolwentów klasy VIII i VI. <sup>m</sup> Łącznie ze szkołami specjalnymi przysposabiającymi do

<sup>a</sup> Based on balances. <sup>b</sup> See general notes to the chapter “Education”, item 1 and 2 on page 163. <sup>c</sup> Excluding schools <sup>e</sup> Until the 2016/17 school year, basic vocational schools. <sup>fgh</sup> Including: f – since the 2004/05 school year, special 2005/06-2012/13 – graduates), h – supplementary technical secondary schools (in the 2004/05-2013/14 school years <sup>i</sup> Data include graduates of grades 8 and 6. <sup>m</sup> Including special job-training schools and in the 2004/05-2013/14 school

| 2014  | 2015    | 2016    | 2017    | SPECIFICATION   | No. |
|---|---------|---------|---------|---|-----|
| MUNICIPAL INFRASTRUCTURE. DWELLINGS (cont.) |         |         |         |   |     |
|   |         |         |         | Dwelling stocks <sup>a</sup> (in 2000 – inhabited; as of 31 XII):   |     |
| 824,5                                       | 836,6   | 848,8   | 863,5   | dwelling stocks:  |     |
| 358,1                                       | 362,5   | 366,5   | 371,5   | in thous.   | 1   |
| 1359,8                                      | 1374,8  | 1388,8  | 1405,2  | per 1000 population   | 2   |
|   |         |         |         | rooms per 1000 population   | 3   |
| 25647,6                                     | 26018,0 | 26373,4 | 26779,2 | useful floor area of dwellings in m <sup>2</sup> :  |     |
| 71,6  | 71,8    | 72,0    | 72,1    | per 1000 population   | 5   |
|   |         |         |         | average per dwelling  | 6   |
|   |         |         |         | Dwellings completed:  |     |
|   |         |         |         | dwelling stocks:  |     |
| 10,9  | 13,2    | 13,2    | 15,8    | in thous.   | 7   |
| 4,7   | 5,7     | 5,7     | 6,8     | per 1000 population   | 8   |
| 17,9  | 20,6    | 20,7    | 23,8    | rooms per 1000 population   | 9   |
|   |         |         |         | useful floor area of dwellings in m <sup>2</sup> :  |     |
| 444,7                                       | 493,0   | 494,6   | 562,6   | per 1000 population   | 10  |
| 93,9  | 86,3    | 86,9    | 82,5    | average per dwelling  | 11  |
| EDUCATION <sup>b</sup>                      |         |         |         |   |     |
|   |         |         |         | Pupils and students in schools <sup>c</sup> (as of beginning of the school year) in thous.:   |     |
| 150,1                                       | 162,1   | 151,1   | 173,8   | primary <sup>d</sup>  | 12  |
| 68,9  | 68,5    | 69,0    | 46,1    | lower secondary   | 13  |
| 14,7  | 14,1    | 13,2    | 12,5    | stage I sectoral vocational <sup>ef</sup>   | 14  |
| 29,8  | 29,1    | 28,6    | 28,4    | general secondary <sup>g</sup>  | 15  |
| x   | x       | x       | x       | specialised secondary   | 16  |
| 29,6  | 29,4    | 29,9    | 30,0    | technical secondary <sup>h</sup>  | 17  |
| 0,7   | 0,7     | 0,6     | 0,8     | general art <sup>i</sup>  | 18  |
| 17,1  | 15,1    | 14,7    | 14,3    | post-secondary  | 19  |
|   |         |         |         | Graduates of schools <sup>ck</sup> in thous.:   |     |
| 22,2  | 22,4    | 22,8    | x       | primary   | 20  |
| 22,8  | 22,1    | 21,7    | 21,7    | lower secondary   | 21  |
| 3,0   | 4,1     | 4,0     | 3,9     | basic vocational <sup>e</sup>   | 22  |
| 10,0  | 9,7     | 9,4     | 9,1     | general secondary <sup>g</sup>  | 23  |
| 0,1   | x       | x       | x       | specialised secondary   | 24  |
| 6,7   | 6,5     | 6,1     | 6,4     | technical secondary <sup>h</sup>  | 25  |
| 0,1   | 0,1     | 0,1     | 0,1     | general art <sup>i</sup>  | 26  |
| 5,3   | 4,4     | 4,8     | 4,4     | post-secondary  | 27  |
|   |         |         |         | Graduates of basic vocational, general and technical secondary as well as general art leading to professional certification schools <sup>kgm</sup> (excluding schools for adults) per 1000 population | 28  |
| 9   | 9       | 8       | 8       |   |     |

dla dorosłych, z wyjątkiem szkół policealnych. <sup>d</sup> Bez dzieci w wieku 6 lat objętych edukacją w placówkach wychowania ze szkołami specjalnymi przysposabiającymi do pracy, <sup>g</sup> – z uzupełniającymi liceami ogólnokształcącymi (w latach szkolnych 2004/05-2013/14 – uczniowie, 2006/07-2013/14 – absolwenci). <sup>i</sup> Dających uprawnienia zawodowe. <sup>k</sup> Z poprzedniego roku oraz w latach szkolnych 2004/05-2013/14 z liceami profilowanymi.

for adults, except post-secondary schools. <sup>d</sup> Excluding children aged 6 attending pre-primary education establishments. job-training schools, <sup>g</sup> – supplementary general secondary schools (in the 2004/05-2012/13 school years – students, – students, 2006/07-2013/14 – graduates). <sup>i</sup> Leading to professional certification. <sup>k</sup> From the previous school year. years, specialised secondary schools.

## I. WAŻNIEJSZE DANE O WOJEWÓDZTWIE (cd.)

MAJOR DATA ON THE VOIVODSHIP (cont.)

| Lp.  | WYSZCZEGÓLNIENIE  | 2000 | 2005 | 2010  | 2013  |
|--|---|------|------|-------|-------|
| EDUKACJA <sup>a</sup> I WYCHOWANIE (dok.)  |   |      |      |       |       |
| 1  | Studenci szkół wyższych <sup>b</sup> (stan w dniu 30 XI) w tys. ....  | 75,1 | 97,4 | 107,2 | 96,6  |
| 2  | Absolwenci szkół wyższych <sup>bc</sup> w tys. ....   | 12,4 | 18,7 | 23,9  | 26,9  |
| 3  | Uczniowie szkół dla dorosłych (stan na początku roku szkolnego) w tys. ....   | 24,5 | 21,2 | 20,3  | 16,2  |
| 4  | Absolwenci szkół dla dorosłych <sup>d</sup> w tys. ....   | 5,0  | 5,5  | 4,4   | 4,8   |
| Wychowanie przedszkolne (stan na początku roku szkolnego):   |   |      |      |       |       |
| 5  | miejsca w przedszkolach w tys. ....   | 37,0 | 35,5 | 45,2  | 53,8  |
| 6  | dzieci <sup>e</sup> w tys. ....   | 50,3 | 49,2 | 63,4  | 80,5  |
| 7  | w przedszkolach ....  | 35,4 | 35,0 | 44,8  | 52,1  |
| 8  | w oddziałach przedszkolnych w szkołach podstawowych ....  | 14,9 | 14,1 | 16,3  | 24,5  |
| 9  | Dzieci w przedszkolach (stan na początku roku szkolnego) na 1000 dzieci w wieku 3-6 lat <sup>f</sup> ....                   | 331  | 367  | 438   | 455   |
| OCHRONA ZDROWIA <sup>g</sup>   |   |      |      |       |       |
| Pracownicy medyczni <sup>h</sup> (stan w dniu 31 XII):   |   |      |      |       |       |
| 10   | lekarze ....  | 4863 | 4106 | 4307  | 4525  |
| 11   | lekarze dentyści ....   | 567  | 657  | 691   | 630   |
| 12   | pielęgniarki <sup>i</sup> ....  | 9735 | 9242 | 9089  | 10197 |
| 13   | Łóżka w szpitalach ogólnych <sup>k</sup> (stan w dniu 31 XII) na 10 tys. ludności ....                                      | 44,2 | 38,9 | 38,3  | 41,2  |
| 14   | Leczeni w szpitalach ogólnych na 10 tys. ludności ....  | 1506 | 1495 | 1586  | 1712  |
| 15   | Przychodnie (stan w dniu 31 XII) ....   | 292  | 499  | 776   | 925   |
| 16   | Apteki ogólnodostępne (stan w dniu 31 XII) Liczba ludności (stan w dniu 31 XII) na 1 aptekę ....                            | 528  | 579  | 618   | 710   |
| 17   | Porady udzielone w zakresie ambulatoryjnej opieki zdrowotnej na 1 mieszkańca:   | 4114 | 3798 | 3682  | 3234  |
| 18   | lekarskie ....  | 5,3  | 5,9  | 6,5   | 6,9   |
| 19   | stomatologiczne ....  | 0,8  | 0,7  | 0,7   | 0,8   |
| 20   | Dzieci w żłobkach <sup>l</sup> i klubach dziecięcych (stan w dniu 31 XII) na 1000 dzieci w wieku do lat 3 <sup>m</sup> .... | 17   | 20   | 20    | 39    |
| KULTURA. TURYSTYKA   |   |      |      |       |       |
| 21   | Biblioteki publiczne (łącznie z filiami; stan w dniu 31 XII) ....   | 374  | 346  | 336   | 319   |
| 22   | Księgozbiór bibliotek publicznych (łącznie z filiami; stan w dniu 31 XII) na 1000 ludności w wol. ....                      | 2983 | 2753 | 2503  | 2360  |
| 23   | Czytelniczy bibliotek publicznych (łącznie z filiami i punktami bibliotecznymi) na 1000 ludności ....                       | 175  | 166  | 136   | 161   |
| Wypożyczenia księgozbioru z bibliotek publicznych (łącznie z filiami i punktami bibliotecznymi) <sup>n</sup> w wol.: |   |      |      |       |       |
| 24   | na 1000 ludności ....   | 3665 | 3282 | 2512  | 2588  |
| 25   | na 1 czytelnika ....  | 21,0 | 19,8 | 18,4  | 16,1  |
| 26   | Miejsca w teatrach i instytucjach muzycznych (stan w dniu 31 XII) na 1000 ludności ....                                     | 2,0  | 2,5  | 2,4   | 4,0   |
| 27   | Widzowie i słuchacze w teatrach i instytucjach muzycznych <sup>o</sup> na 1000 ludności ....                                | 291  | 284  | 339   | 339   |
| 28   | Muzea i oddziały muzealne (stan w dniu 31 XII) Zwiedzający muzea i wystawy na 1000 ludności ....                            | 50   | 52   | 57    | 65    |
| 29   | .....   | 867  | 877  | 747   | 803   |

<sup>a</sup> Patrz uwagi ogólne do działu „Edukacja i wychowanie”, ust. 1 i 2 na str. 163. <sup>b</sup> Łącznie z filiami, zamiejscowymi jednostkami macierzystej poza województwem pomorskim; bez szkół resortu obrony narodowej; bez cudzoziemców. 2008 r. łącznie z – nieuwzględnionymi w podziale według rodzaju placówek – zespołami wychowania przedszkolnego (do 2011 r. określanymi jako zakłady opieki zdrowotnej). <sup>c</sup> W 2014 r. do przeliczeń wskaźnika użyto liczbę dzieci w grupie łącznie z danymi resortu obrony narodowej, spraw wewnętrznych i administracji. <sup>d</sup> Od 2005 r. pracujący bezpośrednio i łącznie z magistrami pielęgniarstwa. <sup>e</sup> Bez miejsc dziennych na oddziałach szpitalnych; od 2008 r. łącznie z łózkami łącznie z wypożyczeniami międzybibliotecznymi. <sup>f</sup> Dane dotyczą działalności prowadzonej na terenie województwa,

<sup>a</sup> See general notes to the chapter “Education”, item 1 and 2 on page 163. <sup>b</sup> Including branches, basic branch Voivodship; excluding higher schools of the Ministry of National Defence; excluding foreigners. <sup>c</sup> From the previous pre-primary education groups and pre-primary points not listed in division by type of establishments; since 2007, excluding <sup>f</sup> In 2014, the rate was calculated using the number of children aged 3-6 in the population aged 3-5 and in half of the 6-year Defence, the Ministry of the Interior and Administration. <sup>d</sup> Since 2005, working directly with a patient; since 2006, including hospital wards; since 2008, including beds and incubators for newborns. <sup>e</sup> Including nursery wards. <sup>f</sup> Until 2010, excluding including outdoor events.

| 2014                           | 2015  | 2016 | 2017 | SPECIFICATION  | No. |
|--------------------------------|-------|------|------|--|-----|
| EDUCATION <sup>a</sup> (cont.) |       |      |      |  |     |
| 92,4                           | 89,7  | 86,9 | 81,9 | Students of higher education institutions <sup>b</sup> (as of 30 XI) in thous.   | 1   |
| 25,0                           | 23,3  | 22,3 | 25,0 | Graduates of higher education institutions <sup>bc</sup> in thous.   | 2   |
| 13,8                           | 12,0  | 11,1 | 10,3 | Students of schools for adults (as of beginning of the school year) in thous.  | 3   |
| 3,2                            | 4,1   | 3,2  | 3,0  | Graduates of schools for adults <sup>d</sup> in thous.   | 4   |
| 56,9                           | 58,7  | 62,8 | 68,2 | Pre-primary education (as of beginning of the school year):<br>places in nursery schools in thous.                         | 5   |
| 76,2                           | 70,4  | 79,9 | 86,0 | children <sup>e</sup> in thous.  | 6   |
| 51,8                           | 50,7  | 58,3 | 63,7 | in nursery schools   | 7   |
| 20,7                           | 16,4  | 18,4 | 19,0 | in pre-primary sections in primary schools   | 8   |
| 521                            | 595   | 549  | 631  | Children in nursery schools (as of beginning of the school year) per 1000 children aged 3-6 <sup>f</sup>                   | 9   |
| HEALTH CARE <sup>g</sup>       |       |      |      |  |     |
| 4915                           | 5142  | 5426 | 5452 | Medical personnel <sup>h</sup> (as of 31 XII):<br>doctors  | 10  |
| 718                            | 775   | 753  | 827  | dentists   | 11  |
| 9928                           | 10120 | 9953 | 9557 | nurses <sup>i</sup>  | 12  |
| 40,5                           | 41,2  | 39,4 | 39,8 | Beds in general hospitals <sup>k</sup> (as of 31 XII) per 10 thous. population   | 13  |
| 1793                           | 1776  | 1782 | 1667 | In-patients in general hospitals per 10 thous. population  | 14  |
| 939                            | 949   | 1002 | 1026 | Out-patients departments (as of 31 XII)  | 15  |
| 684                            | 728   | 739  | 745  | Generally available pharmacies (as of 31 XII)  | 16  |
| 3366                           | 3170  | 3133 | 3120 | Population (as of 31 XII) per 1 pharmacy<br>Consultations provided within the scope of out-patient health care per capita: | 17  |
| 7,0                            | 7,2   | 7,3  | 7,4  | doctors  | 18  |
| 0,8                            | 0,8   | 0,8  | 0,8  | stomatological   | 19  |
| 54                             | 60    | 63   | 70   | Children in nurseries <sup>l</sup> and children's clubs (as of 31 XII) per 1000 children up to age 3 <sup>m</sup>          | 20  |
| CULTURE, TOURISM               |       |      |      |  |     |
| 322                            | 324   | 321  | 319  | Public libraries (including branches; as of 31 XII)  | 21  |
| 2359                           | 2353  | 2307 | 2254 | Public library collections (including branches; as of 31 XII) per 1000 population in vol.                                  | 22  |
| 163                            | 165   | 162  | 165  | Public library borrowers (including branches and library service points) per 1000 population                               | 23  |
| 2533                           | 2419  | 2329 | 2260 | Public library loans (including branches and library service points) <sup>n</sup> in vol.:                                 | 24  |
| 15,5                           | 14,7  | 14,4 | 13,7 | per 1000 population<br>per borrower  | 25  |
| 4,0                            | 3,8   | 6,0  | 6,2  | Seats in theatres and music institutions (as of 31 XII) per 1000 population  | 26  |
| 385                            | 449   | 497  | 464  | Audience in theatres and music institutions <sup>o</sup> per 1000 population   | 27  |
| 69                             | 73    | 78   | 78   | Museums and branches (as of 31 XII)  | 28  |
| 935                            | 1034  | 1258 | 1426 | Museum and exhibition visitors per 1000 population   | 29  |

podstawowymi jednostkami organizacyjnymi oraz zamiejscowymi ośrodkami dydaktycznymi szkół mających siedzibę c Z poprzedniego roku akademickiego, a w 2000 r. – z roku kalendarzowego. d Z poprzedniego roku szkolnego. e Od i punktami przedszkolnymi; od 2007 r. bez wychowania przedszkolnego w placówkach wykonujących działalność leczniczą 3-6 lat w liczbie ludności w wieku 3-5 lat i połowie rocznika 6-latków, a w 2015 r. – w wieku 3-5 lat. g Od 2012 r. z pacjentem; od 2006 r. łącznie z osobami, dla których głównym miejscem pracy jest praktyka lekarska i pielęgnarska. i inkubatorami dla noworodków. l łącznie z oddziałami żłobkowymi. m Do 2010 r. bez klubów dziecięcych. n Od 2015 r. łącznie z imprezami organizowanymi w plenerze.

organisational units and branch teaching centres of higher education institutions seated outside the territory of Pomorskie academic year, and in 2000 – from the calendar year. d From the previous school year. e Since 2008, including pre-primary education in the units performing health care activities (until 2011 defined as health care institution). old population, and in 2015 – aged 3-5. g Since 2012, data have included health care of: the Ministry of National persons whose primary workplace is a medical and nurse practice. i Including masters of nursery. k Excluding day places in children's clubs. n Since 2015, including interlibrary lending. o Data concern activity performed in the Voivodship,

## I. WAŻNIEJSZE DANE O WOJEWÓDZTWIE (cd.)

MAJOR DATA ON THE VOIVODSHIP (cont.)

| Lp.   | WYSZCZEGÓLNIENIE  | 2000   | 2005   | 2010   | 2013   |
|---|---|--------|--------|--------|--------|
| KULTURA. TURYSTYKA (dok.)                             |   |        |        |        |        |
| 1   | Kina stałe (stan w dniu 31 XII) .....   | 34     | 22     | 14     | 24     |
| 2   | Miejsca na widowni w kinach stałych (stan w dniu 31 XII) na 1000 ludności .....   | 6,9    | 6,6    | 5,1    | 7,3    |
| 3   | Widzowie w kinach stałych na 1000 ludności .....  | 731    | 979    | 1108   | 1216   |
| Abonenci (stan w dniu 31 XII) na 1000 ludności:       |   |        |        |        |        |
| 4   | radiowi <sup>a</sup> .....  | 244    | 236    | 180    | 181    |
| 5   | televizyjni <sup>a</sup> .....  | 239    | 229    | 175    | 175    |
| 6   | Obiekty noclegowe turystyki <sup>b</sup> (stan w dniu 31 VII) .....   | 877    | 788    | 802    | 1437   |
| 7   | w tym hotele .....  | 74     | 94     | 144    | 178    |
| 8   | Miejsca noclegowe <sup>b</sup> (stan w dniu 31 VII) na 10 tys. ludności .....   | 444,1  | 388,5  | 353,1  | 411,3  |
| 9   | Korzystający z noclegów <sup>b</sup> na 1000 ludności .....   | 602    | 612    | 717    | 858    |
| ROLNICTWO <sup>c</sup> I LEŚNICTWO                    |   |        |        |        |        |
| 10  | Użytki rolne <sup>de</sup> (stan w czerwcu) w tys. ha   | 906,8  | 778,7  | 750,2  | 738,3  |
| 11  | w tym w dobrej kulturze rolnej w % .....  | x      | x      | 97,2   | 98,2   |
| 12  | Powierzchnia zasiewów <sup>ef</sup> (stan w czerwcu) w tys. ha .....  | 617,5  | 571,9  | 567,9  | 566,5  |
| w tym w %:  |   |        |        |        |        |
| 13  | zboża podstawowe (łącznie z mieszankami zbożowymi) .....  | 73,0   | 70,2   | 69,0   | 66,6   |
| 14  | w tym: pszenica .....   | 25,1   | 23,2   | 23,9   | 24,5   |
| 15  | żyto .....  | 18,4   | 12,8   | 9,9    | 11,2   |
| 16  | ziemniaki .....   | 6,5    | 5,2    | 3,6    | 3,5    |
| 17  | buraki cukrowe .....  | 2,6    | 2,2    | 1,7    | 1,8    |
| Zbiory w tys. t:                                      |   |        |        |        |        |
| 18  | zboża podstawowe (łącznie z mieszankami zbożowymi) .....  | 1214,1 | 1308,5 | 1464,1 | 1511,7 |
| 19  | w tym: pszenica .....   | 578,5  | 598,0  | 645,7  | 734,8  |
| 20  | żyto .....  | 216,6  | 168,1  | 162,3  | 193,6  |
| 21  | ziemniaki <sup>g</sup> .....  | 841,8  | 542,6  | 513,5  | 473,6  |
| 22  | buraki cukrowe .....  | 560,9  | 520,7  | 508,1  | 596,9  |
| Plony z 1 ha w dt:                                    |   |        |        |        |        |
| 23  | zboża podstawowe (łącznie z mieszankami zbożowymi) .....  | 26,9   | 32,6   | 37,4   | 40,1   |
| 24  | w tym: pszenica .....   | 37,3   | 45,0   | 47,6   | 52,9   |
| 25  | żyto .....  | 19,1   | 23,0   | 28,9   | 30,5   |
| 26  | ziemniaki <sup>g</sup> .....  | 208    | 183    | 248    | 238    |
| 27  | buraki cukrowe .....  | 352    | 415    | 515    | 581    |
| Zwierzęta gospodarskie <sup>e</sup> (stan w czerwcu): |   |        |        |        |        |
| bydło:  |   |        |        |        |        |
| 28  | w tysiącach sztuk .....   | 247,2  | 189,2  | 195,3  | 199,2  |
| 29  | na 100 ha użytków rolnych <sup>d</sup> w szt. ....<br>trzoda chlewna (w latach 2000-2009<br>oraz 2011-2013 – stan w końcu lipca): | 28,5   | 24,3   | 26,0   | 27,0   |
| 30  | w tysiącach sztuk .....   | 932,8  | 1049,8 | 845,1  | 708,4  |
| 31  | na 100 ha użytków rolnych <sup>d</sup> w szt. ....  | 107,6  | 134,8  | 112,7  | 95,9   |
| Produkcja na 1 ha użytków rolnych <sup>d</sup> :      |   |        |        |        |        |
| 32  | żywca rzeźnego w przeliczeniu na mięso<br>(łącznie z tłuszczami i podrobami) <sup>h</sup>   | 115,0  | 127,0  | 289,9  | 302,5  |
| 33  | w kg .....  | 482    | 398    | 381    | 486    |

a Za abonenta radiowego uważa się każdą osobę uiszczającą opłatę radiową oraz opłatę radiowo-televizyjną, i telewizji uważa się również osoby zwolnione z opłat. b Od 2011 r. dotyczy obiektów posiadających 10 i więcej miejsc danych dla jednostek, które odmówiły udziału w badaniu. c Dane według siedziby użytkownika gospodarstwa. d Od 1 ha użytków rolnych prowadzących działalność rolniczą o małej skali. e W 2010 r. dane Powszechnego Spisu (nawozy zielone). g Od 2010 r. bez ogrodów przydomowych. h Dotyczy mięsa: wołowego, cielęcego, wieprzowego,

a A radio subscriber is every person who pays radio subscription fee and radio and television subscription fee and is also a person being free of charge. b Since 2011 concern establishments with 10 and more bed places (including in the survey. c Data are presented according to the official residence of land user. d Since 2010 excluding land of who conduct agricultural activities on a small scale. e In 2010 data of the Agricultural Census. (green fertilizers). g Since 2010 excluding kitchen gardens. h Concerns meat: beef, veal, pork, mutton, horseflesh,



| 2014                                  | 2015   | 2016   | 2017   | SPECIFICATION   | No. |
|---------------------------------------|--------|--------|--------|---|-----|
| CULTURE. TOURISM (cont.)              |        |        |        |   |     |
| 26                                    | 24     | 27     | 28     | Indoor cinemas (as of 31 XII)   | 1   |
| 7,3                                   | 7,6    | 8,5    | 8,5    | Seats in indoor cinemas (as of 31 XII) per 1000 population                              | 2   |
| 1314                                  | 1578   | 1677   | 1819   | Audience in indoor cinemas per 1000 population  | 3   |
| 181                                   | 180    | 179    | 179    | Subscribers (as of 31 XII) per 1000 population:   | 4   |
| 174                                   | 173    | 172    | 172    | radio <sup>a</sup>  | 5   |
|                                       |        |        |        | television <sup>a</sup>   |     |
| 1450                                  | 1512   | 1602   | 1629   | Tourist accommodation establishments <sup>b</sup> (as of 31 VII)                        | 6   |
| 182                                   | 188    | 193    | 202    | of which hotels   | 7   |
| 422,5                                 | 441,4  | 478,4  | 493,0  | Number of bed places <sup>b</sup> (as of 31 VII) per 10 thous. population               | 8   |
| 956                                   | 1058   | 1156   | 1234   | Tourists accommodated <sup>b</sup> per 1000 population                                  | 9   |
| AGRICULTURE <sup>c</sup> AND FORESTRY |        |        |        |   |     |
| 732,4                                 | 759,9  | 724,7  | 748,2  | Agricultural land <sup>de</sup> (as of June) in thous. ha                               | 10  |
| 98,9                                  | 98,5   | 98,7   | 98,4   | of which in good agricultural condition in %  | 11  |
| 572,0                                 | 598,6  | 572,5  | 589,4  | Sown area <sup>ef</sup> (as of June) in thous. ha of which in %:                        | 12  |
| 64,2                                  | 62,7   | 64,8   | 64,5   | basic cereals (including cereal mixed)  | 13  |
| 26,3                                  | 25,7   | 26,5   | 27,1   | of which: wheat   | 14  |
| 9,0                                   | 8,6    | 8,5    | 10,1   | rye   | 15  |
| 3,0                                   | 3,0    | 3,3    | 3,1    | potatoes  | 16  |
| 1,6                                   | 1,5    | 1,6    | 1,7    | sugar beets   | 17  |
|                                       |        |        |        | Crop production in thous. t:  |     |
| 1656,7                                | 1599,8 | 1473,9 | 1640,6 | basic cereals (including cereal mixed)  | 18  |
| 868,1                                 | 850,7  | 745,0  | 870,8  | of which: wheat   | 19  |
| 173,1                                 | 158,5  | 145,0  | 192,7  | rye   | 20  |
| 517,0                                 | 460,6  | 579,3  | 528,2  | potatoes <sup>g</sup>   | 21  |
| 610,9                                 | 522,7  | 689,2  | 696,4  | sugar beets   | 22  |
|                                       |        |        |        | Yields per 1 ha in dt:  |     |
| 45,1                                  | 42,6   | 39,7   | 43,2   | basis cereals (including cereal mixed)  | 23  |
| 57,6                                  | 55,3   | 49,1   | 54,4   | of which: wheat   | 24  |
| 33,7                                  | 30,8   | 29,7   | 32,4   | rye   | 25  |
| 297                                   | 260    | 304    | 291    | potatoes <sup>g</sup>   | 26  |
| 666                                   | 568    | 743    | 688    | sugar beets   | 27  |
|                                       |        |        |        | Livestock <sup>e</sup> (as of June):  |     |
|                                       |        |        |        | cattle:   |     |
| 201,3                                 | 204,3  | 205,6  | 214,6  | in thousand heads   | 28  |
|                                       |        |        |        | per 100 ha of agricultural land <sup>d</sup>  |     |
| 27,5                                  | 26,9   | 28,4   | 28,7   | in heads  | 29  |
|                                       |        |        |        | pigs (in years 2000-2009 and 2011-2013 – as of the end of July):                        |     |
| 756,7                                 | 761,6  | 749,5  | 726,0  | in thousand heads   | 30  |
|                                       |        |        |        | per 100 ha of agricultural land <sup>d</sup>  |     |
| 103,3                                 | 100,2  | 103,4  | 97,0   | in heads  | 31  |
|                                       |        |        |        | Production per 1 ha of agricultural land <sup>d</sup> :                                 |     |
| 387,5                                 | 385,2  | 426,2  | 438,4  | of animals for slaughter in terms of meat (including fats and pluck) <sup>h</sup> in kg | 32  |
| 489                                   | 461    | 489    | 484    | of cows' milk in l  | 33  |

natomiast za abonenta telewizji uważa się każdą osobę uiszczającą opłatę radiowo-telewizyjną. Za abonenta radia noclegowych (łącznie z pokojami gościnnymi i kwatarami agroturystycznymi); od 2016 r. z uwzględnieniem imputacji 2010 r. bez gruntów posiadaczy użytkowników rolnych nieprowadzących działalności rolniczej oraz gruntów posiadaczy poniżej Rolnego. <sup>f</sup> Od 2010 r. bez powierzchni upraw trwałych, ogrodów przydomowych oraz upraw na przyoranie baraniego, końskiego, drobiowego, koziego, króliczego i dziczyzny; w wadze poubojowej ciepłej.

television subscriber is every person who pays radio and television subscription fee. A radio and television subscriber rooms for rent and agrotourism lodgings); since 2016 including the imputation of data for units which refused to participate owners of agricultural land who do not conduct agricultural activities and owners of less than 1 ha of agricultural land <sup>f</sup> Since 2010 excluding permanent crops, kitchen gardens as well as area intended for ploughing poultry, goat, rabbit and game; in post-slaughter warm weight.

## I. WAŻNIEJSZE DANE O WOJEWÓDZTWIE (cd.)

MAJOR DATA ON THE VOIVODSHIP (cont.)

| Lp.   | WYSZCZEGÓLNIENIE   | 2000    | 2005    | 2010    | 2013    |
|---|--|---------|---------|---------|---------|
| ROLNICTWO <sup>a</sup> I LEŚNICTWO (dok.)       |  |         |         |         |         |
| 1   | Skup produktów rolnych na 1 ha użytków rolnych <sup>b</sup> :  |         |         |         |         |
| 2   | ziarno zbóż podstawowych (łącznie z mieszankami zbożowymi) w kg .....  | 366,6   | 823,1   | 884,0   | 997,4   |
| 3   | ziemniaki w kg .....   | 172,4   | 190,1   | 296,8   | 318,0   |
| 4   | buraki cukrowe w kg .....  | 618,6   | 668,7   | 672,1   | 879,3   |
| 5   | żywiec rzeźny w przeliczeniu na mięso (łącznie z tłuszczami) <sup>c</sup> w kg .....                                   | 55,7    | 97,3    | 239,4   | 306,6   |
| 6   | mleko krowie w l .....   | 205,4   | 269,6   | 310,3   | 361,6   |
| 7   | Zużycie nawozów w przeliczeniu na czysty składnik na 1 ha użytków rolnych <sup>bde</sup> w kg:                         |         |         |         |         |
| 8   | mineralnych lub chemicznych (łącznie z wieloskładnikowymi) .....   | 131,1   | 124,9   | 131,3   | 153,9   |
| 9   | wapniowych .....   | 72,5    | 81,2    | 61,5    | 66,9    |
| 10  | Ciągniki rolnicze (stan w czerwcu; w 2000 r. – stan w dniu 31 XII) na 100 ha użytków rolnych <sup>de</sup> w szt. .... | 5,1     | 5,8     | 6,2     | 6,3     |
| 11  | Powierzchnia gruntów leśnych (stan w dniu 31 XII) w tys. ha .....  | 665,6   | 674,3   | 680,5   | 682,9   |
| 12  | Powierzchnia lasów (stan w dniu 31 XII):   |         |         |         |         |
| 13  | w tys. hektarów .....  | 649,0   | 657,0   | 662,7   | 665,2   |
| 14  | na 1 mieszkańca w ha .....   | 0,3     | 0,3     | 0,3     | 0,3     |
| 15  | Lesistość (stan w dniu 31 XII) w % .....   | 35,5    | 35,9    | 36,2    | 36,3    |
| 16  | Pozyskanie drewna (grubizny; bez zadrzewień) na 100 ha powierzchni lasów w m <sup>3</sup>                              | 313,5   | 368,6   | 409,3   | 450,7   |
| PRZEMYSŁ  |  |         |         |         |         |
| 17  | Produkcja sprzedana przemysłu:   |         |         |         |         |
| 18  | w milionach złotych (ceny bieżące) .....   | 29364,9 | 42280,0 | 63217,3 | 81082,6 |
| 19  | rok poprzedni = 100 (ceny stałe) <sup>f</sup> .....  | 111,7   | 104,1   | 112,6   | 101,1   |
| 20  | 2005 = 100 (ceny stałe) .....  | •       | 100,0   | 142,7   | 164,4   |
| 21  | na 1 zatrudnionego w zł (ceny bieżące)   | 188546  | 284251  | 412373  | 570663  |
| 22  | na 1 mieszkańca w zł (ceny bieżące) .....  | 13541   | 19244   | 27841   | 35369   |
| BUDOWNICTWO                                     |  |         |         |         |         |
| 23  | Sprzedaż produkcji budowlano-montażowej <sup>g</sup> (ceny bieżące):   |         |         |         |         |
| 24  | w milionach złotych .....  | 4696,9  | 4571,4  | 10976,8 | 12021,3 |
| 25  | w tym sektor prywatny w % .....  | 98,8    | 98,0    | 98,6    | 99,0    |
| 26  | na 1 mieszkańca w zł .....   | 2166    | 2081    | 4834    | 5244    |
| TRANSPORT. TELEKOMUNIKACJA – stan w dniu 31 XII |  |         |         |         |         |
| 27  | Linie kolejowe eksploatowane normalnotorowe <sup>h</sup> :   |         |         |         |         |
| 28  | w kilometrach .....  | 1490    | 1259    | 1241    | 1214    |
| 29  | na 100 km <sup>2</sup> powierzchni ogólnej w km ....   | 8,1     | 6,9     | 6,8     | 6,6     |
| 30  | Drogi publiczne o twardej nawierzchni (miejskie i zamiejskie):   |         |         |         |         |
| 31  | w kilometrach .....  | 11519   | 11499   | 12224   | 12851   |
| 32  | na 100 km <sup>2</sup> powierzchni ogólnej w km ....   | 63,0    | 62,9    | 66,8    | 70,2    |
| 33  | Samochody osobowe zarejestrowane <sup>i</sup> :  |         |         |         |         |
| 34  | w tysiącach sztuk .....  | 625,7   | 724,9   | 1011,1  | 1150,8  |
| 35  | na 1000 ludności .....   | 288     | 330     | 444     | 501     |
| 36  | Ścieżki rowerowe w km <sup>k</sup> .....   | •       | •       | •       | 790,5   |

a Dane według siedziby użytkownika gospodarstwa. b Od 2010 r. bez gruntów posiadaczy użytków rolnych rolniczą o małej skali. c Dotyczy mięsa: wołowego, cielęcego, wieprzowego, baraniego, końskiego i drobiowego; f Patrz uwagi ogólne, ust. 8 na str. 14. g Zrealizowanej przez podmioty budowlane – według miejsca wykonywania będących zarządzani infrastrukturą kolejowej. i Patrz uwagi ogólne do działu „Transport”, ust. 2 na str. 228. k Bez

a Data are presented according to the official residence of land user. b Since 2010 excluding land of owners of agricultural activities on a small scale. c Concerns meat: beef, veal, pork, mutton, horseflesh and poultry; item 8 on page 14. g Realized by construction units – by place of performing works. h Data concern rail network of railway infrastructure. i See general notes to the chapter "Transport", item 2 on page 228. k Excluding

| 2014  | 2015    | 2016    | 2017    | SPECIFICATION   | No. |
|---|---------|---------|---------|---|-----|
| AGRICULTURE <sup>a</sup> AND FORESTRY (cont.)   |         |         |         |   |     |
| 1112,9  | 944,2   | 1320,7  | 1344,4  | Procurement of agricultural products per 1 ha of agricultural land <sup>b</sup> :                                 |     |
| 304,8   | 304,3   | 336,9   | 348,4   | basic cereal grains (including cereal mixed) in kg  | 1   |
| 773,8   | 711,8   | 947,2   | 909,3   | potatoes in kg  | 2   |
|   |         |         |         | sugar beets in kg   | 3   |
| 378,1   | 365,8   | 415,7   | 427,6   | animals for slaughter in terms of meat (including fats) <sup>c</sup> in kg  | 4   |
| 407,3   | 409,0   | 439,3   | 423,6   | cows' milk in l   | 5   |
|   |         |         |         | Consumption of fertilizers in terms of pure ingredient per 1 ha of agricultural land <sup>bde</sup> in kg:        |     |
| 142,8   | 126,0   | 142,4   | 136,2   | mineral or chemical (including mixed fertilizers)   | 6   |
| 64,6  | 46,7    | 61,7    | 46,4    | lime  | 7   |
|   |         | 6,6     |         | Agricultural tractors (as of June; in 2000 – as of 31 XII) per 100 ha of agricultural land <sup>be</sup> in units | 8   |
| 683,1   | 683,5   | 684,4   | 684,8   | Forest land (as of 31 XII) in thous. ha   | 9   |
| 665,5   | 665,8   | 666,7   | 667,1   | Forest area (as of 31 XII):   |     |
| 0,3   | 0,3     | 0,3     | 0,3     | in thous. hectares  | 10  |
| 36,3  | 36,4    | 36,4    | 36,4    | per capita in ha  | 11  |
|   |         |         |         | Forest cover (as of 31 XII) in %  | 12  |
| 473,7   | 479,4   | 476,4   | 726,2   | Removals (timber; excluding plantings) per 100 ha of forest area in m <sup>3</sup>                                | 13  |
| INDUSTRY  |         |         |         |   |     |
| 84759,4   | 82287,9 | 86738,7 | 92760,9 | Sold production of industry:  |     |
| 109,7   | 106,9   | 108,2   | 104,0   | in million zlotys (current prices)  | 14  |
| 180,3   | 192,7   | 208,5   | 216,8   | previous year = 100 (constant prices) <sup>f</sup>  | 15  |
| 581224  | 548531  | 550705  | 568673  | 2005 = 100 (constant prices)  | 16  |
| 36871   | 35704   | 37525   | 39988   | per employee in zł (current prices)   | 17  |
|   |         |         |         | per capita in zł (current prices)   | 18  |
| CONSTRUCTION                                    |         |         |         |   |     |
| 10601,4   | 12038,8 | 11766,5 | 14104,1 | Sales of construction and assembly production <sup>g</sup> (current prices):                                      |     |
| 99,0  | 99,4    | #       | #       | in million zlotys   | 19  |
| 4612  | 5224    | 5090    | 6080    | of which private sector in %  | 20  |
|   |         |         |         | per capita in zł  | 21  |
| TRANSPORT. TELEKOMUNIKACJA – stan w dniu 31 XII |         |         |         |   |     |
| 1221  | 1218    | 1192    | 1275    | Railway lines operated – standard gauge <sup>h</sup> :  |     |
| 6,7   | 6,7     | 6,5     | 7,0     | in kilometres   | 22  |
|   |         |         |         | per 100 km <sup>2</sup> of total area in km   | 23  |
| 13000   | 13382   | 13446   | 13904   | Hard surface public roads (urban and non-urban):  |     |
| 71,0  | 73,1    | 73,5    | 75,9    | in kilometres   | 24  |
|   |         |         |         | per 100 km <sup>2</sup> of total area in km   | 25  |
| 1193,8  | 1237,9  | 1295,0  | 1340,8  | Registered passenger cars <sup>l</sup> :  |     |
| 519   | 536     | 559     | 577     | in thousand units   | 26  |
| 987,3   | 1050,5  | 1103,7  | 1161,9  | per 1000 population   | 27  |
|   |         |         |         | Bicycle paths – length in km <sup>k</sup>   | 28  |

nieprowadzących działalności rolniczej oraz gruntów posiadaczy poniżej 1 ha użytków rolnych prowadzących działalność w wadze poubojowej ciepłej. <sup>d</sup> W roku gospodarczym. <sup>e</sup> W 2010 r. dane Powszechnego Spisu Rolnego. <sup>f</sup> robót. <sup>h</sup> Dane dotyczą sieci kolejowej Polskich Kolei Państwowych (PKP), od 2005 r. również innych podmiotów, szlaków rowerowych.

agricultural land who do not conduct agricultural activities and owners of less than 1 ha of agricultural land who conduct in post-slaughter warm weight. <sup>d</sup> In farming year. <sup>e</sup> In 2010 data of the Agricultural Census. <sup>f</sup> See general notes, of Polskie Koleje Państwowe (PKP), as well as since 2005 also of other entities which administrators bicycle trails.

## I. WAŻNIEJSZE DANE O WOJEWÓDZTWIE (cd.)

MAJOR DATA ON THE VOIVODSHIP (cont.)

| Lp.  | WYSZCZEGÓLNIENIE                                | 2000              | 2005    | 2010    | 2013    |
|--|---|-------------------|---------|---------|---------|
| TRANSPORT. TELEKOMUNIKACJA – stan w dniu 31 XII (dok.) |   |                   |         |         |         |
| 1  | Placówki pocztowe <sup>a</sup> :                |                   |         |         |         |
|  | w liczbach bezwzględnych .....                  | 468               | 476     | 508     | 469     |
| 2  | na 100 tys. ludności .....                      | 21,5              | 21,6    | 22,3    | 20,4    |
| 3  | Telefoniczne łącza główne <sup>b</sup> :        |                   |         |         |         |
|  | w tys. ....                                     | 648,1             | 697,6   | 506,6   | 359,0   |
| 4  | na 1000 ludności .....                          | 298,3             | 317,2   | 222,6   | 156,4   |
| HANDEL   |   |                   |         |         |         |
| 5  | Sprzedaż detaliczna towarów (ceny bieżące):     |                   |         |         |         |
|  | w milionach złotych .....                       | 16858,1           | 19734,0 | 28395,8 | 34423,3 |
| 6  | na 1 mieszkańca w zł .....                      | 7774              | 8982    | 12505   | 15016   |
| 7  | Sklepy (stan w dniu 31 XII) w tys. ....         | 24,7 <sup>c</sup> | 21,4    | 21,6    | 19,5    |
| 8  | Liczba ludności (stan w dniu 31 XII) na 1 sklep | 88 <sup>c</sup>   | 103     | 105     | 118     |
| FINANSE PUBLICZNE                                      |   |                   |         |         |         |
| <b>Budżety gmin <sup>d</sup>:</b>                      |   |                   |         |         |         |
| Dochody:   |   |                   |         |         |         |
| 9  | w milionach złotych .....                       | 1639,8            | 2601,0  | 4244,3  | 4854,2  |
| 10   | na 1 mieszkańca w zł .....                      | 1253              | 1932    | 2978    | 3346    |
| Wydatki:   |   |                   |         |         |         |
| 11   | w milionach złotych .....                       | 1720,4            | 2629,1  | 4672,2  | 4833,3  |
| 12   | na 1 mieszkańca w zł .....                      | 1315              | 1953    | 3278    | 3332    |
| <b>Budżety miast na prawach powiatu:</b>               |   |                   |         |         |         |
| Dochody:   |   |                   |         |         |         |
| 13   | w milionach złotych .....                       | 1692,0            | 2406,7  | 3780,1  | 4611,7  |
| 14   | na 1 mieszkańca w zł .....                      | 1968              | 2828    | 4472    | 5479    |
| Wydatki:   |   |                   |         |         |         |
| 15   | w milionach złotych .....                       | 1834,3            | 2346,1  | 4117,0  | 4572,1  |
| 16   | na 1 mieszkańca w zł .....                      | 2134              | 2757    | 4870    | 5432    |
| <b>Budżety powiatów:</b>                               |   |                   |         |         |         |
| Dochody:   |   |                   |         |         |         |
| 17   | w milionach złotych .....                       | 713,8             | 788,3   | 1277,8  | 1337,5  |
| 18   | na 1 mieszkańca w zł .....                      | 545               | 586     | 896     | 922     |
| Wydatki:   |   |                   |         |         |         |
| 19   | w milionach złotych .....                       | 716,4             | 805,0   | 1353,3  | 1337,6  |
| 20   | na 1 mieszkańca w zł .....                      | 547               | 598     | 949     | 922     |
| <b>Budżet województwa:</b>                             |   |                   |         |         |         |
| Dochody:   |   |                   |         |         |         |
| 21   | w milionach złotych .....                       | 185,7             | 391,1   | 724,6   | 845,5   |
| 22   | na 1 mieszkańca w zł .....                      | 86                | 178     | 319     | 369     |
| Wydatki:   |   |                   |         |         |         |
| 23   | w milionach złotych .....                       | 212,5             | 442,8   | 872,0   | 830,6   |
| 24   | na 1 mieszkańca w zł .....                      | 98                | 202     | 384     | 362     |

a Dane dotyczą poczty publicznej (operator wyznaczony; do 2012 r. operator publiczny); w 2000 r. placówki pocztowe nieporównywalne w związku ze zmianą w 2004 r. metody badania sklepów. d Bez dochodów i wydatków gmin mających

a Data concern public post (the designated operator; until 2012 – the public operator); in 2000 post offices and comparable due to change in 2004 the method of shop survey. d Excluding revenue and expenditure of gminas which are

| 2014   | 2015    | 2016    | 2017    | SPECIFICATION                                  | No. |
|--|---------|---------|---------|--|-----|
| TRANSPORT. TELECOMMUNICATIONS – as of 31 XII (cont.) |         |         |         |  |     |
| 442  | 439     | 444     | 447     | Post offices <sup>a</sup> :                    |     |
| 19,2   | 19,0    | 19,2    | 19,2    | in absolute numbers                            | 1   |
|  |         |         |         | per 100 thous. population                      | 2   |
| 340,6  | 319,9   | 301,5   | 341,4   | Telephone main lines <sup>b</sup> :            |     |
| 148,0  | 138,6   | 130,2   | 146,9   | in thous.                                      | 3   |
|  |         |         |         | per 1000 population                            | 4   |
| TRADE  |         |         |         |  |     |
| 35433,1  | 37976,0 | 38237,1 | 41345,4 | Retail sales of goods (current prices):        |     |
| 15414  | 16477   | 16542   | 17823   | in million zlotys                              | 5   |
| 20,5   | 21,4    | 22,0    | 21,6    | per capita in zł                               | 6   |
| 112  | 108     | 105     | 108     | Shops (as of 31 XII) in thous.                 | 7   |
|  |         |         |         | Number of population (as of 31 XII) per 1 shop | 8   |
| PUBLIC FINANCE                                       |         |         |         |  |     |
|  |         |         |         | <b>Budgets of gminas <sup>d</sup>:</b>         |     |
| 5153,1   | 5409,4  | 6428,6  | 7191,6  | Revenue:                                       |     |
| 3535   | 3693    | 4368    | 4858    | in million zlotys                              | 9   |
|  |         |         |         | per capita in zł                               | 10  |
| 5214,6   | 5326,7  | 6191,1  | 7263,4  | Expenditure:                                   |     |
| 3577   | 3636    | 4206    | 4906    | in million zlotys                              | 11  |
|  |         |         |         | per capita in zł                               | 12  |
|  |         |         |         | <b>Budgets of cities with powiat status:</b>   |     |
| 4687,4   | 4753,2  | 4956,6  | 5161,2  | Revenue:                                       |     |
| 5573   | 5660    | 5904    | 6149    | in million zlotys                              | 13  |
|  |         |         |         | per capita in zł                               | 14  |
| 4619,6   | 4545,6  | 4732,2  | 5123,5  | Expenditure:                                   |     |
| 5492   | 5413    | 5636    | 6104    | in million zlotys                              | 15  |
|  |         |         |         | per capita in zł                               | 16  |
|  |         |         |         | <b>Budgets of powiats:</b>                     |     |
| 1415,3   | 1425,0  | 1457,3  | 1595,6  | Revenue:                                       |     |
| 971  | 973     | 990     | 1078    | in million zlotys                              | 17  |
|  |         |         |         | per capita in zł                               | 18  |
| 1388,2   | 1413,0  | 1436,0  | 1547,2  | Expenditure:                                   |     |
| 952  | 965     | 976     | 1045    | in million zlotys                              | 19  |
|  |         |         |         | per capita in zł                               | 20  |
|  |         |         |         | <b>Budget of Voivodship:</b>                   |     |
| 890,3  | 842,2   | 729,3   | 818,0   | Revenue:                                       |     |
| 387  | 365     | 316     | 353     | in million zlotys                              | 21  |
|  |         |         |         | per capita in zł                               | 22  |
| 818,8  | 802,2   | 706,2   | 835,0   | Expenditure:                                   |     |
| 356  | 348     | 305     | 360     | in million zlotys                              | 23  |
|  |         |         |         | per capita in zł                               | 24  |

i placówki usług telekomunikacyjnych. b Dane dotyczą operatorów telekomunikacyjnych sieci publicznej. c Dane również status miasta na prawach powiatu.

telecommunication service offices. b Data concern operators of the public telecommunication network. c Data are not also cities with powiat status.

## I. WAŻNIEJSZE DANE O WOJEWÓDZTWIE (dok.)

MAJOR DATA ON THE VOIVODSHIP (cont.)

| Lp.   | WYSZCZEGÓLNIENIE  | 2000    | 2005    | 2010     | 2013     |
|---|---|---------|---------|----------|----------|
| INWESTYCJE. ŚRODKI TRWAŁE <sup>a</sup>  |   |         |         |          |          |
| 1   | Nakłady inwestycyjne (ceny bieżące):  |         |         |          |          |
|   | w milionach złotych .....   | 7239,3  | 7403,7  | 13062,1  | 13826,8  |
| 2   | na 1 mieszkańca w zł .....  | 3338    | 3370    | 5753     | 6031     |
|   | Wartość brutto środków trwałych (stan w dniu 31 XII; bieżące ceny ewidencyjne):                 |         |         |          |          |
| 3   | w milionach złotych .....   | 79875,8 | 98275,9 | 139259,8 | 171797,1 |
| 4   | na 1 mieszkańca w zł .....  | 36770   | 44690   | 61200    | 74831    |
| PODMIOTY GOSPODARKI NARODOWEJ W REJESTRZE REGON <sup>b</sup> – stan w dniu 31 XII |   |         |         |          |          |
| 5   | Ogółem .....  | 199265  | 226421  | 260202   | 271784   |
| 6   | na 10 tys. ludności .....   | 917,3   | 1029,6  | 1143,5   | 1183,8   |
|   | Osoby prawne i jednostki organizacyjne niemające osobowości prawnej .....                       | 45896   | 56968   | 66347    | 75400    |
| 8   | 1999 = 100 .....  | 110,8   | 137,6   | 160,2    | 182,1    |
|   | w tym:  |         |         |          |          |
| 9   | spółdzielnie .....  | 1145    | 1118    | 1062     | 1038     |
| 10  | spółki handlowe .....   | 13488   | 17724   | 22027    | 26431    |
|   | w tym z udziałem kapitału zagranicznego .....   | 2897    | 3492    | 4151     | 4555     |
| 12  | spółki cywilne .....  | 15701   | 15111   | 16304    | 17253    |
|   | Osoby fizyczne prowadzące działalność gospodarczą .....   | 153369  | 169453  | 193855   | 196384   |
| 14  | 1999 = 100 .....  | 106,9   | 118,1   | 135,1    | 136,9    |
| 15  | na 10 tys. ludności .....   | 706,0   | 770,6   | 851,9    | 855,4    |
| RACHUNKI REGIONALNE <sup>c</sup>  |   |         |         |          |          |
| 16  | Produkt krajowy brutto (ceny bieżące):  |         |         |          |          |
|   | w milionach złotych .....   | •       | •       | •        | •        |
| 17  | na 1 mieszkańca w zł .....  | •       | •       | •        | •        |
| 18  | Produkt krajowy brutto (ceny stałe) – rok poprzedni = 100 .....                                 | •       | •       | •        | •        |
|   | Wartość dodana brutto (ceny bieżące):   |         |         |          |          |
| 19  | w milionach złotych .....   | •       | •       | •        | •        |
| 20  | na 1 mieszkańca w zł .....  | •       | •       | •        | •        |
|   | Nominalne dochody do dyspozycji brutto w sektorze gospodarstw domowych:                         |         |         |          |          |
| 21  | w milionach złotych .....   | •       | •       | •        | •        |
| 22  | na 1 mieszkańca w zł .....  | •       | •       | •        | •        |
|   | Realne dochody do dyspozycji brutto w sektorze gospodarstw domowych – rok poprzedni = 100 ..... | •       | •       | •        | •        |

<sup>a</sup> Dane za 2000 r. nieporównywalne w związku z nowelizacją w 2002 r. ustawy o rachunkowości. <sup>b</sup> Bez osób opublikowanych w poprzedniej edycji; patrz uwagi ogólne do działu „Rachunki regionalne”, ust. 5 na str. 277.

<sup>a</sup> Data for 2000 are not comparable due to amendments of the Act of Accounting in 2002. <sup>b</sup> Excluding persons in the previous edition; see general notes to the chapter "Regional accounts", item 5 on page 277.

| 2014   | 2015     | 2016     | 2017     | SPECIFICATION                              | No. |
|--|----------|----------|----------|--|-----|
| INVESTMENTS. FIXED ASSETS <sup>a</sup>   |          |          |          |  |     |
| 15112,4  | 16772,3  | 15907,8  | 17164,1  | Investment outlays (current prices):       | 1   |
| 6574   | 7277     | 6882     | 7399     | in million zlotys                          | 2   |
|  |          |          |          | per capita in zł                           |     |
| 184113,6   | 196479,8 | 208862,1 | 215284,8 | Gross value of fixed assets (as of 31 XII; | 3   |
| 79977  | 85141    | 90197    | 92625    | current book-keeping prices):              | 4   |
|  |          |          |          | in million zlotys                          |     |
|  |          |          |          | per capita in zł                           |     |
| ENTITIES OF THE NATIONAL ECONOMY IN THE REGON REGISTER <sup>b</sup> – as of 31 XII |          |          |          |  |     |
| 275990   | 281861   | 286844   | 293704   | Total                                      | 5   |
| 1198,9   | 1221,4   | 1238,7   | 1263,7   | per 10 thous. population                   | 6   |
| 78227  | 81462    | 84680    | 87041    | Legal persons and organisational entities  | 7   |
| 188,9  | 196,7    | 204,5    | 210,2    | without legal personality                  | 8   |
|  |          |          |          | 1999 = 100                                 |     |
|  |          |          |          | of which:                                  |     |
| 1053   | 1057     | 1042     | 1029     | cooperatives                               | 9   |
| 27960  | 30281    | 32610    | 34613    | commercial companies                       | 10  |
|  |          |          |          | of which with foreign capital              |     |
|  |          |          |          | participation                              | 11  |
| 4678   | 4734     | 4915     | 5015     | civil law partnerships                     | 12  |
| 17460  | 17614    | 17762    | 17856    | Natural persons conducting economic        | 13  |
| 197763   | 200399   | 202164   | 206663   | activity                                   | 14  |
| 137,8  | 139,7    | 140,9    | 144,0    | 1999 = 100                                 | 14  |
| 859,1  | 868,4    | 873,0    | 889,2    | per 10 thous. population                   | 15  |
| REGIONAL ACCOUNTS <sup>c</sup>   |          |          |          |  |     |
| 97859  | 103714   | 108438   |          | Gross domestic product (current prices):   | 16  |
| 42570  | 45001    | 46913    |          | • in million zlotys                        | 17  |
|  |          |          |          | • per capita in zł                         |     |
| •  | 105,5    | 104,2    |          | Gross domestic product (constant prices)   | 18  |
|  |          |          |          | – previous year = 100                      |     |
| 86775  | 92023    | 95794    |          | Gross value added (current prices):        | 19  |
| 37748  | 39928    | 41443    |          | • in million zlotys                        | 20  |
|  |          |          |          | • per capita in zł                         |     |
| 60009  | 61642    | 65128    |          | Gross nominal disposable income in the     | 21  |
| 26105  | 26746    | 28176    |          | households sector:                         | 22  |
|  |          |          |          | • in million zlotys                        |     |
|  |          |          |          | • per capita in zł                         |     |
| •  | 103,5    | 106,0    |          | Gross real disposable income in the        | 23  |
|  |          |          |          | households sector – previous year = 100    |     |

prowadzących gospodarstwa indywidualne w rolnictwie. c Dane za lata 2010-2015 zmieniono w stosunku do

tending private farms in agriculture. c Data for 2010-2015 have been changed in relation to data published

## II. WYBRANE DANE O PODREGIONACH I POWIATACH

SELECTED DATA BY SUBREGIONS AND POWIATS

| Lp. | WYSZCZEGÓLNIENIE<br>SPECIFICATION             | Powierzchnia<br>ogólna <sup>a</sup><br>Total area <sup>a</sup> |              | Ludność <sup>a</sup><br>Population <sup>a</sup> |              |   |   |             |   |              |
|-----|---|--|--------------|---|--------------|---|---|-------------|---|--------------|
|     |   | w km <sup>2</sup><br>in km <sup>2</sup>                        | w %<br>in %  | w tys.<br>in thous.                             | w %<br>in %  | wzrost<br>lub<br>spadek<br>w sto-<br>sunku do<br>2016 r.<br>w %<br>increase<br>or<br>decrease<br>in relation<br>to 2016<br>in % | na 1 km <sup>2</sup><br>per 1 km <sup>2</sup> |             | w miastach<br>w % ogółu ludności<br>in urban areas<br>in % of total<br>population |              |
|     |   |  |              |   |              |   | 2010  | 2017        | 2010  | 2017         |
|     |   | 2017   |              |   |              |   | 2010  | 2017        | 2010  | 2017         |
| 1   | <b>WOJEWÓDZTWO<br/>VOIVODSHIP</b>             | <b>18310</b>   | <b>100,0</b> | <b>2324,3</b>                                   | <b>100,0</b> | <b>0,4</b>  | <b>124</b>                                    | <b>127</b>  | <b>65,9</b>   | <b>63,9</b>  |
| 2   | <b>Podregion chojnicki ....<br/>Subregion</b> | <b>4105</b>  | <b>22,4</b>  | <b>226,2</b>                                    | <b>9,7</b>   | <b>0,3</b>  | <b>54</b>                                     | <b>55</b>   | <b>47,1</b>   | <b>45,9</b>  |
|     | Powiaty: Powiats:                             |  |              |   |              |   |   |             |   |              |
| 3   | chojnicki .....                               | 1364   | 7,4          | 97,3  | 4,2          | 0,3   | 70  | 71          | 58,1  | 56,6         |
| 4   | człuchowski .....                             | 1575   | 8,6          | 56,7  | 2,4          | -0,2  | 37  | 36          | 45,1  | 44,1         |
| 5   | kościerski .....                              | 1166   | 6,4          | 72,3  | 3,1          | 0,8   | 60  | 62          | 33,8  | 32,9         |
| 6   | <b>Podregion gdański .....<br/>Subregion</b>  | <b>4444</b>  | <b>24,3</b>  | <b>582,2</b>                                    | <b>25,0</b>  | <b>1,4</b>  | <b>120</b>                                    | <b>131</b>  | <b>40,1</b>   | <b>36,8</b>  |
|     | Powiaty: Powiats:                             |  |              |   |              |   |   |             |   |              |
| 7   | gdański .....                                 | 794  | 4,3          | 114,0   | 4,9          | 2,1   | 124   | 144         | 28,1  | 26,7         |
| 8   | kartuski .....                                | 1121   | 6,1          | 133,8   | 5,8          | 2,1   | 107   | 119         | 18,1  | 15,9         |
| 9   | nowodworski .....                             | 672  | 3,7          | 35,9  | 1,5          | -0,4  | 54  | 53          | 31,7  | 31,4         |
| 10  | pucki .....                                   | 572  | 3,1          | 84,7  | 3,6          | 1,1   | 138   | 148         | 43,9  | 32,3         |
| 11  | wejherowski .....                             | 1285   | 7,0          | 213,8   | 9,2          | 1,1   | 155   | 166         | 59,3  | 57,8         |
| 12  | <b>Podregion słupski .....<br/>Subregion</b>  | <b>5245</b>  | <b>28,6</b>  | <b>335,7</b>                                    | <b>14,4</b>  | <b>0,1</b>  | <b>64</b>                                     | <b>64</b>   | <b>54,7</b>   | <b>52,9</b>  |
|     | Powiaty: Powiats:                             |  |              |   |              |   |   |             |   |              |
| 13  | bytowski .....                                | 2192   | 12,0         | 79,1  | 3,4          | 0,4   | 36  | 36          | 36,2  | 34,9         |
| 14  | łęborski .....                                | 706  | 3,9          | 66,3  | 2,9          | 0,2   | 94  | 94          | 60,1  | 59,0         |
| 15  | słupski .....                                 | 2304   | 12,6         | 98,7  | 4,2          | 0,2   | 42  | 43          | 21,1  | 19,6         |
|     | Miasto na prawach po-<br>wiatu:               |  |              |   |              |   |   |             |   |              |
|     | City with powiat status:                      |  |              |   |              |   |   |             |   |              |
| 16  | Słupsk .....                                  | 43   | 0,2          | 91,5  | 3,9          | -0,5  | 2225  | 2120        | 100,0   | 100,0        |
| 17  | <b>Podregion starogardzki<br/>Subregion</b>   | <b>4102</b>  | <b>22,4</b>  | <b>433,0</b>                                    | <b>18,6</b>  | <b>-0,0</b>   | <b>106</b>                                    | <b>106</b>  | <b>57,0</b>   | <b>56,0</b>  |
|     | Powiaty: Powiats:                             |  |              |   |              |   |   |             |   |              |
| 18  | kwidzyński .....                              | 835  | 4,6          | 83,4  | 3,6          | -0,1  | 100   | 100         | 57,1  | 56,7         |
| 19  | malborski .....                               | 494  | 2,7          | 63,9  | 2,7          | -0,2  | 131   | 129         | 67,6  | 67,2         |
| 20  | starogardzki .....                            | 1345   | 7,3          | 127,9   | 5,5          | 0,3   | 94  | 95          | 50,0  | 48,2         |
| 21  | sztumski .....                                | 731  | 4,0          | 41,9  | 1,8          | -0,7  | 59  | 57          | 37,6  | 37,0         |
| 22  | tczewski .....                                | 697  | 3,8          | 115,9   | 5,0          | 0,1   | 166   | 166         | 65,8  | 64,7         |
| 23  | <b>Podregion trójmiejski<br/>Subregion</b>    | <b>414</b>   | <b>2,3</b>   | <b>747,1</b>                                    | <b>32,1</b>  | <b>-0,1</b>   | <b>1807</b>                                   | <b>1803</b> | <b>100,0</b>  | <b>100,0</b> |
|     | Miasta na prawach po-<br>wiatu:               |  |              |   |              |   |   |             |   |              |
|     | Cities with powiat status:                    |  |              |   |              |   |   |             |   |              |
| 24  | Gdańsk .....                                  | 262  | 1,4          | 464,3   | 20,0         | 0,1   | 1758  | 1772        | 100,0   | 100,0        |
| 25  | Gdynia .....                                  | 135  | 0,7          | 246,3   | 10,6         | -0,3  | 1846  | 1823        | 100,0   | 100,0        |
| 26  | Sopot .....                                   | 17   | 0,1          | 36,5  | 1,6          | -0,9  | 2249  | 2114        | 100,0   | 100,0        |

a Stan w dniu 31 XII.

a As of 31 XII.



| Przyrost naturalny na 1000 ludności<br>Natural increase per 1000 population |            | Saldo migracji wewnętrznych i zagranicznych na pobyt stały<br>Internal and international net migration for permanent residence |             |   |             | Zgony niemowląt na 1000 urodzeń żywych<br>Infant deaths per 1000 live births |            | Ludność <sup>a</sup> w wieku<br>Population <sup>a</sup> at age |   |  |   |             |            | No. |
|---|------------|--|-------------|---|-------------|--|------------|--|---|--|---|-------------|------------|-----|
|   |            | w liczbach bezwzględnych<br>in absolute numbers  |             | na 1000 ludności<br>per 1000 population |             |  |            | poniżej 25 lat<br>below 25                                     |   |  | 65 lat i więcej<br>and more   |             |            |     |
|   |            |  |             |   |             |  |            | w % ogółu ludności<br>in % of total population                 | wzrost lub spadek w stosunku do 2016 r.<br>w %<br>increase or decrease in relation to 2016 in % | w % ogółu ludności<br>in % of total population | wzrost lub spadek w stosunku do 2016 r.<br>w %<br>increase or decrease in relation to 2016 in % |             |            |     |
| 2010  | 2017       | 2010   | 2017        | 2010                                    | 2017        | 2010   | 2017       | 2010   | 2017  | 2010   | 2017  | 2010        | 2017       |     |
| <b>3,3</b>  | <b>2,5</b> | <b>2649</b>  | <b>3586</b> | <b>1,2</b>                              | <b>1,5</b>  | <b>4,5</b>   | <b>3,8</b> | <b>30,4</b>  | <b>27,4</b>   | <b>-0,3</b>                                    | <b>12,1</b>   | <b>15,8</b> | <b>4,1</b> | 1   |
| <b>4,8</b>  | <b>3,6</b> | <b>-273</b>  | <b>-227</b> | <b>-1,2</b>                             | <b>-1,0</b> | <b>2,8</b>   | <b>3,2</b> | <b>33,5</b>  | <b>29,8</b>   | <b>-0,8</b>                                    | <b>10,7</b>   | <b>14,1</b> | <b>4,5</b> | 2   |
| 4,9   | 4,1        | -28  | -67         | -0,3                                    | -0,7        | 1,6  | 3,2        | 33,3   | 29,9  | -0,8   | 11,0  | 14,3        | 4,4        | 3   |
| 2,5   | 1,1        | -204   | -230        | -3,5                                    | -4,1        | 1,5  | 3,4        | 32,0   | 27,8  | -1,5   | 10,5  | 14,6        | 4,3        | 4   |
| 6,7   | 5,0        | -41  | 70          | -0,6                                    | 1,0         | 5,1  | 3,2        | 34,9   | 31,3  | -0,3   | 10,4  | 13,5        | 4,7        | 5   |
| <b>6,9</b>  | <b>6,8</b> | <b>4984</b>  | <b>4253</b> | <b>9,4</b>                              | <b>7,4</b>  | <b>3,8</b>   | <b>3,1</b> | <b>34,6</b>  | <b>31,5</b>   | <b>0,8</b>                                     | <b>9,4</b>  | <b>12,2</b> | <b>5,4</b> | 6   |
| 6,6   | 6,8        | 1873   | 1531        | 19,3                                    | 13,6        | 3,2  | 3,9        | 33,3   | 30,3  | 1,5  | 8,8   | 11,7        | 6,3        | 7   |
| 9,0   | 10,6       | 1017   | 1337        | 8,6                                     | 10,1        | 3,2  | 2,6        | 38,2   | 35,2  | 1,7  | 9,2   | 10,9        | 4,6        | 8   |
| 2,1   | -0,4       | -19  | -127        | -0,5                                    | -3,5        | 7,0  | 2,9        | 31,6   | 27,6  | -2,3   | 10,9  | 14,5        | 5,9        | 9   |
| 5,2   | 4,1        | 466  | 627         | 5,9                                     | 7,4         | 1,0  | 6,7        | 33,8   | 30,3  | 0,0  | 9,8   | 12,9        | 5,0        | 10  |
| 7,4   | 6,8        | 1647   | 885         | 8,3                                     | 4,2         | 4,9  | 2,0        | 34,0   | 31,0  | 0,6  | 9,5   | 12,6        | 5,4        | 11  |
| <b>2,6</b>  | <b>1,0</b> | <b>-587</b>  | <b>-285</b> | <b>-1,7</b>                             | <b>-0,8</b> | <b>5,6</b>   | <b>5,5</b> | <b>30,8</b>  | <b>27,1</b>   | <b>-1,4</b>                                    | <b>11,1</b>   | <b>15,4</b> | <b>4,6</b> | 12  |
| 5,1   | 4,7        | -275   | -177        | -3,5                                    | -2,2        | 9,2  | 5,7        | 34,1   | 30,0  | -1,2   | 9,8   | 13,5        | 4,6        | 13  |
| 3,3   | 1,6        | -45  | -9          | -0,7                                    | -0,1        | 3,8  | 4,1        | 32,3   | 28,4  | -1,3   | 10,5  | 14,5        | 4,8        | 14  |
| 3,2   | 0,1        | 104  | 165         | 1,1                                     | 1,7         | 4,4  | 6,2        | 32,0   | 28,1  | -1,4   | 10,0  | 13,7        | 5,5        | 15  |
| -0,6  | -1,8       | -371   | -264        | -3,9                                    | -2,9        | 4,6  | 5,8        | 25,9   | 22,6  | -1,6   | 13,8  | 19,7        | 4,0        | 16  |
| <b>3,6</b>  | <b>1,6</b> | <b>-592</b>  | <b>-712</b> | <b>-1,4</b>                             | <b>-1,6</b> | <b>4,7</b>   | <b>3,0</b> | <b>32,4</b>  | <b>28,6</b>   | <b>-1,4</b>                                    | <b>10,7</b>   | <b>14,2</b> | <b>4,3</b> | 17  |
| 3,0   | 0,8        | -56  | -113        | -0,7                                    | -1,4        | 6,2  | 3,5        | 32,7   | 29,2  | -1,3   | 9,7   | 13,4        | 4,5        | 18  |
| 2,7   | -0,2       | -71  | -106        | -1,1                                    | -1,7        | 6,8  | 3,2        | 30,0   | 26,7  | -1,4   | 11,8  | 15,5        | 3,8        | 19  |
| 4,6   | 3,2        | 3  | -62         | 0,0                                     | -0,5        | 3,1  | 2,7        | 33,7   | 29,5  | -1,2   | 10,7  | 13,8        | 4,2        | 20  |
| 3,1   | -0,2       | -259   | -281        | -6,0                                    | -6,7        | 7,8  | -          | 33,2   | 28,6  | -3,1   | 9,5   | 13,4        | 4,7        | 21  |
| 3,6   | 2,2        | -209   | -150        | -1,8                                    | -1,3        | 3,5  | 3,8        | 31,9   | 28,3  | -1,2   | 11,2  | 14,9        | 4,5        | 22  |
| <b>0,5</b>  | <b>0,1</b> | <b>-883</b>  | <b>557</b>  | <b>-1,2</b>                             | <b>0,7</b>  | <b>5,3</b>   | <b>4,3</b> | <b>25,1</b>  | <b>22,7</b>   | <b>-0,0</b>                                    | <b>15,8</b>   | <b>20,3</b> | <b>3,2</b> | 23  |
| 1,1   | 1,4        | -112   | 804         | -0,2                                    | 1,7         | 5,0  | 4,8        | 25,6   | 23,2  | 0,4  | 15,3  | 19,6        | 3,2        | 24  |
| 0,3   | -1,9       | -622   | -90         | -2,5                                    | -0,4        | 5,9  | 2,6        | 24,8   | 22,6  | -0,8   | 15,8  | 20,8        | 3,2        | 25  |
| -4,4  | -4,3       | -149   | -157        | -3,8                                    | -4,3        | 6,3  | 7,7        | 21,6   | 18,3  | -0,8   | 20,5  | 26,0        | 2,0        | 26  |

## II. WYBRANE DANE O PODREGIONACH I POWIATACH (cd.)

SELECTED DATA BY SUBREGIONS AND POWIATS (cont.)

| Lp. | WYSZCZEGÓLNIENIE<br>SPECIFICATION                        | Pobór wody na potrzeby gospodarki narodowej i ludności na 1 km <sup>2</sup> w dam <sup>3</sup><br>Water withdrawn for needs of the national economy and population per 1 km <sup>2</sup> in dam <sup>3</sup> |              | Ścieki przemysłowe i komunalne oczyszczane w % ścieków wymagających oczyszczenia<br>Industrial and municipal wastewater treated in % of waste requiring treatment |              | Ludność korzystająca z oczyszczalni ścieków w % ludności ogółem <sup>a</sup><br>Population connected to wastewater treatment plants in % of total population <sup>a</sup> |                          |                        |             |
|-----|--|--|--------------|---|--------------|---|--------------------------|------------------------|-------------|
|     |  |  |              |   |              | ogółem<br>total   | miasta<br>urban<br>areas | wieś<br>rural<br>areas |             |
|     |  | 2010   | 2017         | 2010  | 2017         | 2010  | 2017                     |                        |             |
| 1   | <b>WOJEWÓDZTWO<br/>VOIVODSHIP</b>                        | <b>12,4</b>  | <b>11,6</b>  | <b>99,5</b>   | <b>100,0</b> | <b>79,3</b>   | <b>82,7</b>              | <b>94,5</b>            | <b>62,0</b> |
| 2   | <b>Podregion chojnicki ....</b><br>Subregion             | <b>•</b>   | <b>2,8</b>   | <b>99,9</b>   | <b>99,9</b>  | <b>73,8</b>   | <b>80,7</b>              | <b>96,9</b>            | <b>67,0</b> |
|     | Powiaty: Powiats:  |  |              |   |              |   |                          |                        |             |
| 3   | chojnicki .....  | 3,6  | 3,4          | 99,7  | 99,8         | 83,7  | 84,1                     | 98,0                   | 65,8        |
| 4   | człuchowski .....  | 2,6  | 2,4          | 100,0   | 100,0        | 72,5  | 86,6                     | 97,2                   | 78,2        |
| 5   | kościerski .....   | 2,7  | 2,6          | 100,0   | 100,0        | 61,5  | 71,7                     | 94,0                   | 60,7        |
| 6   | <b>Podregion gdański .....</b><br>Subregion              | <b>•</b>   | <b>8,0</b>   | <b>99,2</b>   | <b>100,0</b> | <b>65,2</b>   | <b>72,8</b>              | <b>94,3</b>            | <b>60,4</b> |
|     | Powiaty: Powiats:  |  |              |   |              |   |                          |                        |             |
| 7   | gdański .....  | 6,2  | 7,6          | 97,0  | 100,0        | 73,0  | 76,9                     | 94,9                   | 70,3        |
| 8   | kartuski .....   | 5,1  | 6,2          | 100,0   | 100,0        | 43,9  | 57,8                     | 99,1                   | 50,0        |
| 9   | nowodworski .....  | 0,5  | 0,6          | 100,0   | 100,0        | 57,9  | 64,4                     | 98,5                   | 48,8        |
| 10  | pucki .....  | 20,7   | 22,0         | 99,2  | 100,0        | 78,5  | 85,1                     | 92,7                   | 81,4        |
| 11  | wejherowski .....  | 6,9  | 7,3          | 99,7  | 100,0        | 70,2  | 76,7                     | 93,2                   | 54,0        |
| 12  | <b>Podregion słupski .....</b><br>Subregion              | <b>•</b>   | <b>4,0</b>   | <b>98,8</b>   | <b>100,0</b> | <b>80,7</b>   | <b>85,9</b>              | <b>96,0</b>            | <b>74,5</b> |
|     | Powiaty: Powiats:  |  |              |   |              |   |                          |                        |             |
| 13  | bytowski .....   | 2,0  | 1,6          | 100,0   | 100,0        | 72,3  | 79,7                     | 99,9                   | 68,9        |
| 14  | łęborski .....   | 5,7  | 5,7          | 100,0   | 100,0        | 70,8  | 79,6                     | 94,8                   | 57,7        |
| 15  | słupski .....  | 3,5  | 3,4          | 96,0  | 100,0        | 75,6  | 86,0                     | 95,0                   | 83,9        |
|     | Miasto na prawach powiatu:<br>City with powiat status:   |  |              |   |              |   |                          |                        |             |
| 16  | Słupsk .....   | 131,4  | 126,4        | 100,0   | 100,0        | 99,6  | 95,5                     | 95,5                   | x           |
| 17  | <b>Podregion starogardzki</b><br>Subregion               | <b>•</b>   | <b>16,7</b>  | <b>100,0</b>  | <b>100,0</b> | <b>70,0</b>   | <b>75,7</b>              | <b>94,7</b>            | <b>51,5</b> |
|     | Powiaty: Powiats:  |  |              |   |              |   |                          |                        |             |
| 18  | kwidzyński .....   | 52,6   | 53,6         | 100,0   | 100,0        | 71,7  | 73,8                     | 87,8                   | 55,5        |
| 19  | malborski .....  | 14,6   | 12,4         | 100,0   | 100,0        | 74,0  | 83,6                     | 96,1                   | 58,2        |
| 20  | starogardzki .....                                       | 6,9  | 7,4          | 99,7  | 100,0        | 60,1  | 67,2                     | 96,2                   | 40,2        |
| 21  | sztumski .....   | 3,1  | 3,0          | 100,0   | 100,0        | 63,6  | 66,1                     | 99,3                   | 46,6        |
| 22  | tczewski .....   | 7,8  | 8,1          | 99,9  | 99,8         | 79,8  | 85,4                     | 96,2                   | 65,7        |
| 23  | <b>Podregion trójmiejski</b><br>Subregion                | <b>•</b>   | <b>185,3</b> | <b>99,4</b>   | <b>99,9</b>  | <b>95,6</b>   | <b>93,7</b>              | <b>93,7</b>            | <b>x</b>    |
|     | Miasta na prawach powiatu:<br>Cities with powiat status: |  |              |   |              |   |                          |                        |             |
| 24  | Gdańsk .....   | 280,3  | 228,1        | 99,4  | 100,0        | 96,6  | 93,3                     | 93,3                   | x           |
| 25  | Gdynia .....   | 118,9  | 101,7        | 99,2  | 99,7         | 93,2  | 94,1                     | 94,1                   | x           |
| 26  | Sopot .....  | 201,2  | 188,2        | 100,0   | 100,0        | 98,2  | 96,7                     | 96,7                   | x           |

<sup>a</sup> Ludność korzystająca – na podstawie szacunków, ludność ogółem – na podstawie bilansów. <sup>b</sup> Stan w dniu 31 XII.

<sup>a</sup> Population connected to – estimated data, total population – based on balances. <sup>b</sup> As of 31 XII.

| Emisja zanieczyszczeń powietrza z zakładów szczególnie uciążliwych dla czystości powietrza w tys. t<br>Emission of air pollutants from plants of significant nuisance to air quality in thous. t |            |                |               | Powierzchnia o szczególnych walorach przyrodniczych prawnie chroniona <sup>b</sup> na 1 mieszkańca w m <sup>2</sup><br>Area of special nature value under legal protection <sup>b</sup> per capita in m <sup>2</sup> |             | Odpady (z wyłączeniem odpadów komunalnych) wytworzone na 1 km <sup>2</sup> w t<br>Waste (excluding municipal waste) generated per 1 km <sup>2</sup> in t |              | Nakłady na środki trwałe (ceny bieżące) na 1 mieszkańca w zł<br>Outlays on fixed assets (current prices) per capita in zł |              |   |             | No. |
|--|------------|----------------|---------------|--|-------------|--|--------------|---|--------------|---|-------------|-----|
| pyłowych particulates  |            | gazowych gases |               |  |             |  |              | służące ochronie środowiska in environmental protection   |              | służące gospodarce wodnej in water management |             |     |
| 2010   | 2017       | 2010           | 2017          | 2010   | 2017        | 2010   | 2017         | 2010  | 2017         | 2010  | 2017        |     |
| <b>3,4</b>   | <b>1,5</b> | <b>6523,9</b>  | <b>6689,0</b> | <b>2628</b>  | <b>2572</b> | <b>99,5</b>  | <b>92,4</b>  | <b>367,2</b>  | <b>242,9</b> | <b>106,5</b>                                  | <b>31,9</b> | 1   |
| <b>0,1</b>   | <b>0,0</b> | <b>109,3</b>   | <b>99,2</b>   | <b>7191</b>  | <b>7110</b> | <b>51,3</b>  | <b>7,1</b>   | <b>329,7</b>  | <b>210,7</b> | <b>39,1</b>                                   | <b>39,9</b> | 2   |
| 0,0  | 0,0        | 41,9           | 31,3          | 8390   | 8245        | 17,8   | 6,5          | 283,3   | 113,0        | 40,1  | 27,7        | 3   |
| 0,1  | 0,0        | 24,9           | 21,1          | 2891   | 2943        | 116,3  | 4,7          | 403,8   | 424,6        | 21,7  | 30,3        | 4   |
| 0,0  | 0,0        | 42,4           | 46,8          | 9087   | 8849        | 2,5  | 10,9         | 331,8   | 174,4        | 51,8  | 63,7        | 5   |
| <b>0,3</b>   | <b>0,0</b> | <b>131,3</b>   | <b>108,3</b>  | <b>3679</b>  | <b>3350</b> | <b>23,0</b>  | <b>97,7</b>  | <b>424,0</b>  | <b>85,9</b>  | <b>43,4</b>                                   | <b>21,9</b> | 6   |
| -  | -          | -              | 2,7           | 3948   | 3411        | 31,4   | 10,7         | 513,5   | 55,0         | 60,4  | 19,1        | 7   |
| 0,1  | 0,0        | 16,5           | 13,0          | 4616   | 4074        | 10,6   | 33,3         | 252,4   | 119,3        | 24,8  | 21,3        | 8   |
| 0,0  | 0,0        | 13,5           | 7,4           | 4611   | 4693        | 10,7   | 466,7        | 277,9   | 1,4          | 27,8  | 25,9        | 9   |
| 0,0  | 0,0        | 22,9           | 7,7           | 3318   | 3068        | 51,9   | 84,4         | 536,3   | 55,4         | 116,2   | 18,0        | 10  |
| 0,1  | 0,0        | 78,4           | 77,5          | 2956   | 2752        | 22,0   | 20,5         | 464,9   | 107,7        | 20,2  | 24,7        | 11  |
| <b>0,4</b>   | <b>0,3</b> | <b>293,1</b>   | <b>352,1</b>  | <b>3487</b>  | <b>3512</b> | <b>43,5</b>  | <b>37,7</b>  | <b>166,5</b>  | <b>232,7</b> | <b>32,3</b>                                   | <b>21,2</b> | 12  |
| 0,0  | 0,0        | 25,8           | 41,2          | 5837   | 5771        | 27,0   | 19,2         | 192,5   | 89,6         | 51,6  | 33,7        | 13  |
| 0,0  | 0,0        | 63,4           | 143,6         | 2957   | 2954        | 121,4  | 111,3        | 121,0   | 695,2        | 18,9  | 24,4        | 14  |
| 0,1  | 0,0        | 37,1           | 30,2          | 5415   | 5331        | 23,3   | 23,9         | 305,4   | 80,2         | 40,3  | 20,8        | 15  |
| 0,3  | 0,3        | 166,9          | 137,1         | -  | -           | 686,0  | 507,0        | 37,0  | 185,9        | 17,9  | 8,3         | 16  |
| <b>1,5</b>   | <b>0,9</b> | <b>2175,2</b>  | <b>2425,7</b> | <b>2590</b>  | <b>2593</b> | <b>198,9</b>   | <b>174,1</b> | <b>197,3</b>  | <b>479,1</b> | <b>58,3</b>                                   | <b>27,4</b> | 17  |
| 0,9  | 0,7        | 1688,4         | 1924,2        | 3097   | 3103        | 703,4  | 680,5        | 237,9   | 2100,2       | 128,8   | 7,1         | 18  |
| 0,1  | 0,0        | 134,2          | 116,0         | 629  | 638         | 244,5  | 51,4         | 125,7   | 117,1        | 27,9  | 18,1        | 19  |
| 0,3  | 0,1        | 203,8          | 247,9         | 4512   | 4466        | 34,5   | 54,1         | 159,2   | 83,1         | 48,8  | 26,7        | 20  |
| 0,0  | 0,0        | 53,2           | 39,6          | 3825   | 3904        | 5,3  | 13,5         | 115,1   | 114,8        | 15,4  | 36,5        | 21  |
| 0,1  | 0,0        | 95,5           | 97,9          | 765  | 764         | 82,2   | 54,2         | 280,3   | 80,6         | 50,6  | 44,8        | 22  |
| <b>1,1</b>   | <b>0,2</b> | <b>3814,9</b>  | <b>3703,7</b> | <b>154</b>   | <b>155</b>  | <b>1127,3</b>  | <b>764,5</b> | <b>526,7</b>  | <b>242,8</b> | <b>232,7</b>                                  | <b>44,6</b> | 23  |
| 0,8  | 0,2        | 2983,6         | 3021,7        | 140  | 141         | 1338,2   | 998,9        | 756,0   | 339,8        | 371,5   | 63,8        | 24  |
| 0,2  | 0,1        | 817,0          | 680,5         | 175  | 177         | 860,0  | 405,9        | 153,2   | 89,7         | 10,4  | 12,2        | 25  |
| -  | -          | 14,3           | 1,5           | 181  | 193         | -  | -            | 207,0   | 41,7         | 14,8  | 18,4        | 26  |

## II. WYBRANE DANE O PODREGIONACH I POWIATACH (cd.)

SELECTED DATA BY SUBREGIONS AND POWIATS (cont.)

| Lp. | WYSZCZEGÓLNIENIE<br>SPECIFICATION                        | Przestępstwa stwierdzone przez Policję w zakończonych postępowaniach przygotowawczych na 10 tys. ludności<br>Ascertained crimes by the Police in completed preparatory proceedings per 10 thous. population |                   | Wskaźnik wykrywalności sprawców przestępstw stwierdzonych przez Policję w %<br>Rate of detectability of delinquents in ascertained crimes by the Police in % |                   | Pracujący <sup>abc</sup> Employed |   |   |   |             |
|-----|--|---|-------------------|--|-------------------|-----------------------------------|---|---|---|-------------|
|     |  |   |                   |  |                   | ogółem total                      |   | w % ogółem  |   |             |
|     |  |   |                   |  |                   | w tys.<br>in thous.               | na 1000 ludności<br>per 1000 population | rolnictwo, leśnictwo i rybactwo<br>agri-culture, forestry and fishing | przemysł i budownictwo<br>industry and construction |             |
|     |  | 2010 <sup>g</sup>   | 2017 <sup>h</sup> | 2010 <sup>g</sup>  | 2017 <sup>h</sup> | 2010                              | 2017                                    |   |   |             |
| 1   | <b>WOJEWÓDZTWO<br/>VOIVODSHIP</b>                        | <b>360,5</b>  | <b>190,2</b>      | <b>70,6</b>  | <b>65,3</b>       | <b>557,6</b>                      | <b>641,6</b>                            | <b>276</b>  | <b>10,2</b>   | <b>29,4</b> |
| 2   | <b>Podregion chojnicki</b> .....                         | <b>231,3</b>  | <b>131,2</b>      | <b>•</b>   | <b>75,7</b>       | <b>55,8</b>                       | <b>59,0</b>                             | <b>261</b>  | <b>24,8</b>   | <b>32,2</b> |
|     | Subregion  |   |                   |  |                   |                                   |   |   |   |             |
|     | Powiaty: Powiats:  |   |                   |  |                   |                                   |   |   |   |             |
| 3   | chojnicki .....  | 262,7   | 142,2             | 77,4   | 78,6              | 25,3                              | 26,1                                    | 268   | 21,9  | 34,8        |
| 4   | człuchowski .....  | 205,1   | 98,9              | 75,4   | 76,3              | 12,5                              | 13,4                                    | 236   | 25,1  | 29,9        |
| 5   | kościerski .....   | 210,3   | 141,9             | 73,7   | 71,5              | 18,0                              | 19,6                                    | 270   | 28,7  | 30,4        |
| 6   | <b>Podregion gdański</b> .....                           | <b>294,5</b>  | <b>168,5</b>      | <b>65,0</b>  | <b>67,3</b>       | <b>101,1</b>                      | <b>119,4</b>                            | <b>205</b>  | <b>17,8</b>   | <b>32,3</b> |
|     | Subregion  |   |                   |  |                   |                                   |   |   |   |             |
|     | Powiaty: Powiats:  |   |                   |  |                   |                                   |   |   |   |             |
| 7   | gdański .....  | 461,3   | 217,6             | 74,7   | 63,2              | 20,7                              | 27,0                                    | 237   | 11,2  | 32,0        |
| 8   | kartuski .....   | 231,6   | 143,2             | 75,3   | 68,6              | 28,6                              | 34,3                                    | 256   | 28,3  | 33,2        |
| 9   | nowodworski .....  | 292,8   | 187,5             | 66,8   | 67,0              | 5,8                               | 6,4                                     | 179   | 27,7  | 24,6        |
| 10  | pucki .....  | 375,7   | 187,6             | 75,9   | 76,5              | 13,9                              | 16,5                                    | 194   | 12,6  | 32,8        |
| 11  | wejherowski .....  | 217,9   | 147,3             | 70,2   | 65,2              | 32,1                              | 35,2                                    | 165   | 13,1  | 32,9        |
| 12  | <b>Podregion słupski</b> .....                           | <b>355,6</b>  | <b>160,3</b>      | <b>•</b>   | <b>72,7</b>       | <b>79,0</b>                       | <b>84,8</b>                             | <b>253</b>  | <b>14,1</b>   | <b>37,9</b> |
|     | Subregion  |   |                   |  |                   |                                   |   |   |   |             |
|     | Powiaty: Powiats:  |   |                   |  |                   |                                   |   |   |   |             |
| 13  | bytowski .....   | 510,2   | 118,0             | 93,1   | 83,2              | 18,8                              | 20,3                                    | 256   | 26,6  | 37,7        |
| 14  | leborski .....   | 315,1   | 202,2             | 60,3   | 63,3              | 12,7                              | 13,3                                    | 201   | 10,7  | 35,9        |
| 15  | słupski .....  | •   | 141,4             | •  | 76,8              | 19,1                              | 23,4                                    | 237   | 20,8  | 45,9        |
|     | Miasta na prawach powiatu:<br>City with powiat status:   |   |                   |  |                   |                                   |   |   |   |             |
| 16  | Słupsk .....   | 306,7 <sup>i</sup>  | 186,8             | 76,3 <sup>i</sup>  | 71,0              | 28,3                              | 27,8                                    | 304   | 0,9   | 32,4        |
| 17  | <b>Podregion starogardzki</b> .....                      | <b>269,3</b>  | <b>172,2</b>      | <b>•</b>   | <b>74,0</b>       | <b>95,0</b>                       | <b>106,9</b>                            | <b>247</b>  | <b>14,8</b>   | <b>42,1</b> |
|     | Subregion  |   |                   |  |                   |                                   |   |   |   |             |
|     | Powiaty: Powiats:  |   |                   |  |                   |                                   |   |   |   |             |
| 18  | kwidzyński .....   | 356,7   | 158,7             | 79,5   | 77,7              | 23,3                              | 25,0                                    | 300   | 15,7  | 47,5        |
| 19  | malborski .....  | 299,7   | 157,4             | 77,2   | 70,5              | 11,2                              | 10,6                                    | 166   | 13,3  | 24,7        |
| 20  | starogardzki .....                                       | 230,2   | 190,8             | 69,8   | 74,3              | 27,7                              | 32,0                                    | 251   | 18,3  | 36,8        |
| 21  | sztumski .....   | 201,5   | 146,5             | 78,1   | 81,7              | 7,3                               | 7,7                                     | 183   | 25,6  | 31,3        |
| 22  | tczewski .....   | 257,0   | 179,0             | 70,5   | 70,9              | 25,6                              | 31,5                                    | 272   | 8,5   | 51,9        |
| 23  | <b>Podregion trójmiejski</b> ....                        | <b>500,4</b>  | <b>248,5</b>      | <b>64,9</b>  | <b>56,9</b>       | <b>226,7</b>                      | <b>271,5</b>                            | <b>363</b>  | <b>0,8</b>  | <b>19,7</b> |
|     | Subregion  |   |                   |  |                   |                                   |   |   |   |             |
|     | Miasta na prawach powiatu:<br>Cities with powiat status: |   |                   |  |                   |                                   |   |   |   |             |
| 24  | Gdańsk .....   | 528,4   | 250,3             | 63,9   | 54,4              | 145,3                             | 182,4                                   | 393   | 0,7   | 19,7        |
| 25  | Gdynia .....   | 428,0   | 226,3             | 68,5   | 62,1              | 69,2                              | 77,1                                    | 313   | 0,9   | 20,6        |
| 26  | Sopot .....  | 633,4   | 375,2             | 58,5   | 57,4              | 12,2                              | 12,0                                    | 328   | 0,6   | 14,6        |

a Stan w dniu 31 XII. b Według faktycznego miejsca pracy i rodzaju działalności; bez podmiotów gospodarczych w rolnictwie wyszacowanych na podstawie Powszechnego Spisu Rolnego 2010. d Bez podmiotów gospodarczych f Pod pojęciem „pozostałe usługi” należy rozumieć następujące sekcje PKD: „Działalność profesjonalna, naukowa zabezpieczenia społeczne”, „Edukacja”, „Opieka zdrowotna i pomoc społeczna”, „Działalność związana z kulturą, przez nieletnich. i Łącznie z danymi dla powiatu słupskiego.

a As of 31 XII. b By actual workplace and kind of activity; excluding economic entities employing up to 9 persons. the Agricultural Census 2010. d Excluding economic entities employing up to 9 persons. e Average monthly gross "Professional, scientific and technical activities", "Administrative and support service activities", "Public administration and recreation" and "Other service activities". g Including prosecutor's office. h Excluding punishable acts committed by

| persons <sup>abc</sup>  |  | Bezrobotni zarejestrowani <sup>a</sup><br>Registered unemployed persons <sup>a</sup> |             |   |                             |   |               | Przeciętne miesięczne<br>wynagrodzenia brutto <sup>d</sup><br>Average monthly gross wages<br>and salaries <sup>d</sup> |  |                |   |              |    | No. |
|---|--|--|-------------|---|-----------------------------|---|---------------|--|--|----------------|---|--------------|----|-----|
| in % of total   |  | ogółem w tys.<br>total in thous.   |             | z liczby ogółem – w %<br>of total number – in % |                             | Stopa bezrobocia<br>zarejestrowanego <sup>ac</sup> w %<br>Registered<br>unemployment<br>rate <sup>ac</sup> in % | w zł<br>in zł |  | Polska =<br>= 100 <sup>e</sup><br>Poland =<br>= 100 <sup>e</sup> |                | województwo =<br>= 100<br>Voivodship =<br>= 100 |              |    |     |
| handel; naprawa pojazdów samochodowych <sup>A</sup> ; transport i gospodarka magazynowa; zakwaterowanie i gastronomia <sup>A</sup> ; informacja i komunikacja <sup>A</sup> ; trade; repair of motor vehicles <sup>A</sup> ; transportation and storage; accommodation and catering <sup>A</sup> ; information and communication | działalność finansowa i ubezpieczeniowa; obsługa rynku nieruchomości <sup>A</sup> oraz pozostałe usługi <sup>f</sup><br>financial and insurance activities; real estate activities and other services <sup>f</sup> |  |             | w wieku aged                                    |                             |   |               |  |  |                |   |              |    |     |
|   |  |  |             | 24 lata i mniej<br>and less                     | 50 lat i więcej<br>and more |   |               |  |  |                |   |              |    |     |
|   |  | 2010   | 2017        |   | 2010                        | 2017  | 2010          | 2017   |  | 2010           | 2017  |              |    |     |
| <b>23,0</b>   | <b>37,4</b>  | <b>104,7</b>   | <b>49,7</b> | <b>32,6</b>                                     | <b>13,9</b>                 | <b>26,2</b>   | <b>12,3</b>   | <b>5,4</b>   | <b>3383,58</b>   | <b>4496,64</b> | <b>99,3</b>                                     | <b>100,0</b> | 1  |     |
| <b>16,8</b>   | <b>26,1</b>  | <b>16,2</b>  | <b>7,7</b>  | <b>39,6</b>                                     | <b>16,9</b>                 | <b>25,7</b>   | <b>18,8</b>   | <b>9,1</b>   | <b>2632,59</b>   | <b>3516,25</b> | <b>77,7</b>                                     | <b>78,2</b>  | 2  |     |
| 19,4  | 23,9   | 7,0  | 3,5         | 46,1  | 16,2                        | 23,9  | 18,2          | 9,3  | 2557,33  | 3479,72        | 76,9  | 77,4         | 3  |     |
| 13,5  | 31,6   | 5,1  | 2,4         | 38,2  | 15,5                        | 30,7  | 24,7          | 12,3   | 2785,13  | 3697,11        | 81,7  | 82,2         | 4  |     |
| 15,6  | 25,3   | 4,1  | 1,9         | 29,3  | 20,2                        | 22,5  | 15,2          | 6,7  | 2628,62  | 3433,93        | 75,8  | 76,4         | 5  |     |
| <b>22,5</b>   | <b>27,4</b>  | <b>22,2</b>  | <b>11,5</b> | <b>27,0</b>                                     | <b>16,5</b>                 | <b>24,3</b>   | <b>13,1</b>   | <b>6,0</b>   | <b>2888,65</b>   | <b>3865,64</b> | <b>85,4</b>                                     | <b>86,0</b>  | 6  |     |
| 31,3  | 25,6   | 2,5  | 1,9         | 42,2  | 12,1                        | 23,4  | 7,8           | 4,5  | 3090,49  | 4191,00        | 92,6  | 93,2         | 7  |     |
| 17,2  | 21,3   | 4,5  | 1,7         | 20,8  | 22,7                        | 22,4  | 10,4          | 3,4  | 2765,79  | 3717,51        | 82,1  | 82,7         | 8  |     |
| 16,0  | 31,7   | 3,5  | 1,6         | 17,2  | 15,6                        | 26,9  | 29,0          | 13,9   | 2751,87  | 3846,11        | 84,9  | 85,5         | 9  |     |
| 23,0  | 31,6   | 3,2  | 2,2         | 22,7  | 15,5                        | 27,9  | 12,6          | 8,0  | 2872,86  | 3942,25        | 87,1  | 87,7         | 10 |     |
| 21,8  | 32,2   | 8,5  | 4,2         | 28,7  | 16,7                        | 22,7  | 15,1          | 7,0  | 2900,50  | 3763,49        | 83,1  | 83,7         | 11 |     |
| <b>15,1</b>   | <b>32,9</b>  | <b>23,5</b>  | <b>9,1</b>  | <b>28,7</b>                                     | <b>15,0</b>                 | <b>26,9</b>   | <b>18,5</b>   | <b>7,5</b>   | <b>2879,61</b>   | <b>3855,62</b> | <b>85,2</b>                                     | <b>85,7</b>  | 12 |     |
| 10,8  | 24,9   | 6,7  | 3,1         | 32,8  | 19,2                        | 23,4  | 22,0          | 10,5   | 2766,41  | 3817,07        | 84,3  | 84,9         | 13 |     |
| 16,7  | 36,7   | 4,6  | 1,7         | 21,5  | 14,9                        | 28,6  | 19,9          | 8,0  | 2847,29  | 3918,71        | 86,5  | 87,1         | 14 |     |
| 10,9  | 22,4   | 7,1  | 2,7         | 29,6  | 13,1                        | 27,6  | 22,5          | 8,2  | 2783,14  | 3870,93        | 85,5  | 86,1         | 15 |     |
| 21,0  | 45,6   | 5,1  | 1,6         | 27,1  | 10,1                        | 30,7  | 12,3          | 4,2  | 2990,58  | 3840,62        | 84,8  | 85,4         | 16 |     |
| <b>14,4</b>   | <b>28,7</b>  | <b>25,5</b>  | <b>10,9</b> | <b>35,1</b>                                     | <b>14,6</b>                 | <b>25,5</b>   | <b>17,5</b>   | <b>7,4</b>   | <b>2957,88</b>   | <b>4054,95</b> | <b>89,6</b>                                     | <b>90,2</b>  | 17 |     |
| 12,3  | 24,6   | 4,1  | 2,0         | 43,4  | 13,8                        | 27,6  | 12,7          | 6,3  | 3030,53  | 4097,28        | 90,5  | 91,1         | 18 |     |
| 19,2  | 42,8   | 4,6  | 2,3         | 33,1  | 12,4                        | 25,8  | 23,4          | 13,0   | 2825,70  | 3694,08        | 81,6  | 82,2         | 19 |     |
| 14,8  | 30,1   | 8,5  | 2,5         | 23,3  | 17,8                        | 25,2  | 19,2          | 5,7  | 2934,77  | 4026,19        | 88,9  | 89,5         | 20 |     |
| 9,9   | 33,3   | 3,0  | 1,2         | 34,2  | 14,0                        | 22,1  | 23,8          | 10,7   | 2600,15  | 3709,56        | 81,9  | 82,5         | 21 |     |
| 15,1  | 24,6   | 5,4  | 2,9         | 41,3  | 14,5                        | 25,6  | 14,2          | 6,9  | 3061,62  | 4242,41        | 93,7  | 94,3         | 22 |     |
| <b>30,4</b>   | <b>49,1</b>  | <b>17,2</b>  | <b>10,4</b> | <b>34,3</b>                                     | <b>7,1</b>                  | <b>28,6</b>   | <b>5,4</b>    | <b>2,7</b>   | <b>3967,76</b>   | <b>5238,03</b> | <b>115,7</b>                                    | <b>116,5</b> | 23 |     |
| 28,0  | 51,6   | 10,9   | 6,8         | 37,5  | 7,1                         | 29,1  | 5,4           | 2,7  | 4108,37  | 5312,48        | 117,3   | 118,1        | 24 |     |
| 36,1  | 42,4   | 5,6  | 3,2         | 28,2  | 7,1                         | 27,1  | 5,5           | 2,8  | 3662,62  | 5045,45        | 111,4   | 112,2        | 25 |     |
| 29,7  | 55,1   | 0,7  | 0,4         | 28,4  | 6,4                         | 31,2  | 3,9           | 2,1  | 3941,65  | 5313,49        | 117,4   | 118,2        | 26 |     |

o liczbie pracujących do 9 osób. c Dane opracowano z uwzględnieniem pracujących w gospodarstwach indywidualnych o liczbie pracujących do 9 osób. e Przeciętne miesięczne wynagrodzenie brutto w kraju wyniosło 4527,89 zł. i techniczna”, „Administrowanie i działalność wspierająca<sup>Δ</sup>”, „Administracja publiczna i obrona narodowa; obowiązkowe rozrywką i rekreacją” oraz „Pozostała działalność usługowa”. g Łącznie z prokuraturą. h Bez czynów karalnych popełnionych

c Data are compiled considering employed persons on private farms in agriculture estimated on the basis of wages and salaries in Poland amounted to 4527.89 zł. f The term “other services” refers to the NACE Rev. 2 sections: defence; compulsory social security”, “Education”, “Human health and social work activities”, “Arts, entertainment and juveniles. i Including data for ślupski powiat.

## II. WYBRANE DANE O PODREGIONACH I POWIATACH (cd.)

SELECTED DATA BY SUBREGIONS AND POWIATS (cont.)

| Lp. | WYSZCZEGÓLNIENIE<br>SPECIFICATION                | Sieć rozdzielcza <sup>a</sup> na 100 km <sup>2</sup> w km<br>Distribution network <sup>a</sup> per 100 km <sup>2</sup> in km |              |   |              |                      |              | Zasoby mieszkaniowe <sup>ab</sup><br>Dwelling stocks <sup>ab</sup>    |   |             |
|-----|--|--|--------------|---|--------------|----------------------|--------------|---|---|-------------|
|     |  | wodociągowa<br>water supply  |              | kanalizacyjna <sup>d</sup><br>sewage <sup>d</sup> |              | gazowa<br>gas supply |              | mieszkania<br>na 1000 ludności<br>dwellings<br>per 1000<br>population | przecięt-<br>na po-<br>wierzchni-<br>nia użyt-<br>kowa<br>1 miesz-<br>kania<br>w m <sup>2</sup><br>average<br>useful<br>floor<br>area of<br>dwelling<br>in m <sup>2</sup> |             |
|     |  | 2010   | 2017         | 2010  | 2017         | 2010                 | 2017         |   |   |             |
| 1   | <b>WOJEWÓDZTWO<br/>VOIVODSHIP</b>                | <b>77,4</b>  | <b>88,1</b>  | <b>42,5</b>                                       | <b>58,4</b>  | <b>24,9</b>          | <b>33,3</b>  | <b>343,3</b>  | <b>371,5</b>  | <b>72,1</b> |
| 2   | <b>Podregion chojnicki</b> .....<br>Subregion    | <b>50,3</b>  | <b>59,0</b>  | <b>27,9</b>                                       | <b>41,7</b>  | <b>4,8</b>           | <b>7,0</b>   | <b>289,1</b>  | <b>304,3</b>  | <b>82,9</b> |
|     | Powiaty: Powiats:                                |  |              |   |              |                      |              |   |   |             |
| 3   | chojnicki .....                                  | 65,6   | 73,3         | 34,6  | 43,9         | 10,6                 | 14,2         | 288,7   | 302,8   | 82,8        |
| 4   | człuchowski .....                                | 34,8   | 39,3         | 22,7  | 34,2         | 1,4                  | 3,3          | 300,1   | 317,2   | 75,5        |
| 5   | kościerski .....                                 | 53,1   | 68,9         | 27,1  | 49,3         | 2,5                  | 3,7          | 280,6   | 296,1   | 89,2        |
| 6   | <b>Podregion gdański</b> .....<br>Subregion      | <b>110,4</b>   | <b>125,9</b> | <b>56,0</b>                                       | <b>80,6</b>  | <b>35,8</b>          | <b>55,8</b>  | <b>301,7</b>  | <b>317,7</b>  | <b>90,3</b> |
|     | Powiaty: Powiats:                                |  |              |   |              |                      |              |   |   |             |
| 7   | gdański .....                                    | 104,2  | 123,6        | 64,7  | 95,8         | 49,8                 | 79,8         | 308,5   | 332,3   | 88,4        |
| 8   | kartuski .....                                   | 135,8  | 151,8        | 40,6  | 77,5         | 24,9                 | 51,0         | 260,1   | 268,2   | 105,6       |
| 9   | nowodworski .....                                | 76,9   | 80,9         | 33,0  | 47,9         | 3,6                  | 5,3          | 336,5   | 366,2   | 83,0        |
| 10  | pucki .....                                      | 119,9  | 139,0        | 129,6   | 133,6        | 79,4                 | 100,0        | 308,6   | 339,7   | 104,2       |
| 11  | wejherowski .....                                | 105,3  | 122,5        | 43,1  | 67,6         | 33,9                 | 51,7         | 314,3   | 324,0   | 79,1        |
| 12  | <b>Podregion słupski</b> .....<br>Subregion      | <b>44,3</b>  | <b>51,1</b>  | <b>28,4</b>                                       | <b>38,7</b>  | <b>8,9</b>           | <b>11,9</b>  | <b>325,8</b>  | <b>348,3</b>  | <b>71,9</b> |
|     | Powiaty: Powiats:                                |  |              |   |              |                      |              |   |   |             |
| 13  | bytowski .....                                   | 43,3   | 50,3         | 19,9  | 29,0         | 4,6                  | 4,8          | 276,7   | 287,2   | 80,5        |
| 14  | łęborski .....                                   | 47,2   | 58,5         | 21,7  | 31,9         | 14,5                 | 21,7         | 315,6   | 332,7   | 76,1        |
| 15  | słupski .....                                    | 38,0   | 42,3         | 32,6  | 42,6         | 4,4                  | 7,9          | 309,2   | 331,9   | 78,2        |
|     | Miasto na prawach po-<br>wiatu:                  |  |              |   |              |                      |              |   |   |             |
|     | City with powiat status:                         |  |              |   |              |                      |              |   |   |             |
| 16  | Słupsk .....                                     | 381,2  | 435,2        | 347,9   | 434,1        | 376,8                | 427,5        | 389,6   | 430,1   | 59,3        |
| 17  | <b>Podregion starogardzki</b> .....<br>Subregion | <b>79,3</b>  | <b>90,4</b>  | <b>32,0</b>                                       | <b>44,5</b>  | <b>22,3</b>          | <b>25,8</b>  | <b>302,4</b>  | <b>318,9</b>  | <b>72,7</b> |
|     | Powiaty: Powiats:                                |  |              |   |              |                      |              |   |   |             |
| 18  | kwidzyński .....                                 | 99,4   | 114,2        | 38,3  | 46,7         | 23,2                 | 26,1         | 298,4   | 310,3   | 71,6        |
| 19  | malborski .....                                  | 76,4   | 81,8         | 46,2  | 55,4         | 38,4                 | 43,2         | 319,3   | 341,7   | 67,5        |
| 20  | starogardzki .....                               | 73,8   | 88,0         | 23,7  | 38,9         | 11,1                 | 13,8         | 296,3   | 311,0   | 80,6        |
| 21  | sztumski .....                                   | 50,6   | 61,6         | 18,4  | 24,3         | 9,2                  | 11,5         | 292,0   | 308,0   | 72,2        |
| 22  | tczewski .....                                   | 97,8   | 103,0        | 44,7  | 66,3         | 45,5                 | 51,3         | 306,3   | 325,1   | 68,2        |
| 23  | <b>Podregion trójmiejski</b> .....<br>Subregion  | <b>391,5</b>   | <b>414,8</b> | <b>324,4</b>                                      | <b>373,7</b> | <b>337,8</b>         | <b>397,2</b> | <b>420,5</b>  | <b>474,8</b>  | <b>60,3</b> |
|     | Miasta na prawach po-<br>wiatu:                  |  |              |   |              |                      |              |   |   |             |
|     | Cities with powiat status:                       |  |              |   |              |                      |              |   |   |             |
| 24  | Gdańsk .....                                     | 414,6  | 428,8        | 335,5   | 392,8        | 329,7                | 395,1        | 413,5   | 478,9   | 59,3        |
| 25  | Gdynia .....                                     | 335,7  | 381,0        | 294,7   | 329,2        | 330,2                | 381,5        | 424,4   | 459,3   | 61,7        |
| 26  | Sopot .....                                      | 477,4  | 465,9        | 388,9   | 433,4        | 521,6                | 550,7        | 477,3   | 527,3   | 63,4        |

a Stan w dniu 31 XII. b Na podstawie bilansów. c Bez szkół specjalnych. d Łącznie z kolektorami. e Bez dzieci zawodowych. g Łącznie z ogólnokształcącymi szkołami artystycznymi dającymi uprawnienia zawodowe.

a As of 31 XII. b Based on balances. c Excluding special schools. d Including collectors. e Excluding children aged schools leading to professional certification.

| Mieszkania oddane do użytkowania<br>Dwellings completed |  |   |             | Mieszkania, których budowę rozpoczęto w 2017 r.<br>Dwellings in which construction has begun in 2017 | Uczniowie w szkołach dla dzieci i młodzieży <sup>c</sup><br>na 10 tys. ludności<br>Pupils and students in schools for children and youth <sup>c</sup><br>per 10 thous. population |                               |   |   |   |              | Uczniowie szkół policealnych <sup>c</sup><br>na 10 tys. ludności<br>Students of post-secondary schools <sup>c</sup><br>per 10 thous. population | No. |
|---|--|---|-------------|--|---|-------------------------------|---|---|---|--------------|---|-----|
| ogółem<br>total   | wzrost lub spadek w stosunku do 2010 r. w %<br>increase or decrease in relation to 2010 in % | na 1000 ludności<br>per 1000 population |             |  | podstawowych <sup>e</sup><br>primary <sup>e</sup>   | gimnazjach<br>lower secondary | branżowych I stopnia <sup>f</sup><br>stage I sectoral vocational <sup>f</sup> | liceach ogólnokształcących<br>general secondary | technikach <sup>g</sup><br>technical secondary <sup>g</sup> |              |   |     |
|   |  | 2010                                    | 2017        |  |   |                               |   |   |   | 2017         |   |     |
| <b>15815</b>  | <b>33,9</b>  | <b>5,2</b>                              | <b>6,8</b>  | <b>19433</b>   | <b>739,5</b>  | <b>194,1</b>                  | <b>47,8</b>   | <b>122,0</b>                                    | <b>132,4</b>  | <b>61,6</b>  | 1   |     |
| <b>897</b>  | <b>50,5</b>  | <b>2,7</b>                              | <b>4,0</b>  | <b>1046</b>  | <b>793,6</b>  | <b>213,8</b>                  | <b>75,6</b>   | <b>115,1</b>                                    | <b>160,4</b>  | <b>33,3</b>  | 2   |     |
| 518   | 129,2  | 2,4                                     | 5,3         | 676  | 805,3   | 211,0                         | 82,7  | 152,0   | 189,1   | 32,3         | 3   |     |
| 101   | -21,1  | 2,2                                     | 1,8         | 104  | 691,4   | 205,4                         | 46,8  | 80,8  | 100,9   | 25,6         | 4   |     |
| 278   | 14,9   | 3,4                                     | 3,9         | 266  | 857,8   | 224,2                         | 88,6  | 92,4  | 168,3   | 40,8         | 5   |     |
| <b>4748</b>   | <b>9,6</b>   | <b>8,2</b>                              | <b>8,2</b>  | <b>5128</b>  | <b>878,0</b>  | <b>221,8</b>                  | <b>55,9</b>   | <b>79,8</b>                                     | <b>88,2</b>   | <b>13,2</b>  | 6   |     |
| 1303  | 8,0  | 12,4                                    | 11,6        | 1004   | 877,0   | 199,6                         | 20,9  | 42,9  | 39,6  | 14,1         | 7   |     |
| 1061  | 57,7   | 5,7                                     | 8,0         | 1554   | 985,3   | 254,0                         | 94,7  | 87,0  | 121,0   | 10,7         | 8   |     |
| 252   | 4,1  | 6,6                                     | 7,0         | 136  | 667,0   | 175,0                         | 39,3  | 65,5  | 61,3  | -            | 9   |     |
| 806   | 39,7   | 7,3                                     | 9,6         | 940  | 813,2   | 225,1                         | 40,7  | 80,2  | 80,6  | 6,1          | 10  |     |
| 1326  | -18,9  | 8,3                                     | 6,2         | 1494   | 872,3   | 220,2                         | 59,0  | 97,3  | 101,1   | 19,3         | 11  |     |
| <b>1451</b>   | <b>83,0</b>  | <b>2,4</b>                              | <b>4,3</b>  | <b>1546</b>  | <b>689,3</b>  | <b>188,5</b>                  | <b>58,4</b>   | <b>100,7</b>                                    | <b>174,3</b>  | <b>46,6</b>  | 12  |     |
| 168   | 6,3  | 2,0                                     | 2,1         | 203  | 745,4   | 204,5                         | 89,2  | 77,6  | 134,1   | -            | 13  |     |
| 182   | 9,6  | 2,5                                     | 2,8         | 197  | 732,4   | 206,4                         | 75,1  | 111,0   | 193,3   | 32,7         | 14  |     |
| 564   | 65,4   | 3,5                                     | 5,7         | 576  | 672,7   | 169,2                         | -   | 6,3   | 32,7  | -            | 15  |     |
| 537   | 319,5  | 1,3                                     | 5,9         | 570  | 627,5   | 182,5                         | 82,8  | 215,2   | 348,1   | 147,2        | 16  |     |
| <b>1030</b>   | <b>-21,9</b>   | <b>3,1</b>                              | <b>2,4</b>  | <b>1147</b>  | <b>749,0</b>  | <b>202,2</b>                  | <b>59,6</b>   | <b>105,8</b>                                    | <b>143,0</b>  | <b>38,1</b>  | 17  |     |
| 97  | -69,7  | 3,8                                     | 1,2         | 291  | 753,7   | 212,8                         | 63,4  | 103,3   | 112,9   | 35,2         | 18  |     |
| 162   | -51,6  | 5,2                                     | 2,5         | 203  | 699,7   | 202,5                         | 46,9  | 188,1   | 137,1   | 4,4          | 19  |     |
| 417   | 55,0   | 2,1                                     | 3,3         | 409  | 782,1   | 211,7                         | 64,6  | 79,8  | 164,6   | 78,8         | 20  |     |
| 49  | -43,0  | 2,0                                     | 1,2         | 49   | 664,7   | 165,2                         | 45,1  | 47,4  | 115,4   | 35,8         | 21  |     |
| 305   | -1,3   | 2,7                                     | 2,6         | 195  | 766,7   | 197,3                         | 63,5  | 111,9   | 154,2   | 14,5         | 22  |     |
| <b>7689</b>   | <b>61,1</b>  | <b>6,4</b>                              | <b>10,3</b> | <b>10566</b>   | <b>632,2</b>  | <b>164,3</b>                  | <b>21,4</b>   | <b>176,0</b>                                    | <b>133,5</b>  | <b>128,1</b> | 23  |     |
| 6442  | 82,3   | 7,7                                     | 13,9        | 8002   | 659,3   | 158,7                         | 22,0  | 161,6   | 131,1   | 140,4        | 24  |     |
| 1111  | -0,7   | 4,5                                     | 4,5         | 2479   | 601,2   | 181,2                         | 23,6  | 187,0   | 140,3   | 118,2        | 25  |     |
| 136   | 13,3   | 3,1                                     | 3,7         | 85   | 496,8   | 122,4                         | -   | 284,4   | 117,4   | 38,3         | 26  |     |

w wieku 6 lat objętych edukacją w placówkach wychowania przedszkolnego. f Łącznie z oddziałami zasadniczych szkół

6 attending pre-primary education establishments. f Including basic vocational school sections. g Including general art

## II. WYBRANE DANE O PODREGIONACH I POWIATACH (cd.)

SELECTED DATA BY SUBREGIONS AND POWIATS (cont.)

| Lp. | WYSZCZEGÓLNIENIE<br>SPECIFICATION                        | Dzieci w przedszkolach<br>na 100 miejsc<br>Children attending<br>nursery schools<br>per 100 places |                   | Łóżka w szpitalach ogólnych <sup>a</sup><br>na 10 tys. ludności<br>Beds in general hospitals <sup>a</sup><br>per 10 thous. population |             | Liczba ludności <sup>a</sup> na<br>Population <sup>a</sup> per  |             |   |             | Biblioteki<br>Public   |             |
|-----|--|--|-------------------|---|-------------|---|-------------|---|-------------|--|-------------|
|     |  |  |                   |   |             | 1 podmiot ambulatoryjnej opieki zdrowotnej <sup>c</sup><br>provider of out-patient health care <sup>c</sup> |             | 1 aptekę ogólnodostępną<br>generally available pharmacy |             | księgozbiór <sup>a</sup><br>w wol. collection <sup>a</sup> in vol. |             |
|     |  | 2010 <sup>f</sup>  | 2017 <sup>f</sup> | 2010  | 2017        | 2010  | 2017        | 2010  | 2017        | 2010   | 2017        |
| 1   | <b>WOJEWÓDZTWO<br/>VOIVODSHIP</b>                        | <b>98</b>  | <b>92</b>         | <b>38,3</b>   | <b>39,8</b> | <b>2019</b>   | <b>1839</b> | <b>3682</b>   | <b>3120</b> | <b>2503</b>  | <b>2254</b> |
| 2   | <b>Podregion chojnicki</b> .....                         | <b>98</b>  | <b>88</b>         | <b>40,4</b>   | <b>53,7</b> | <b>1895</b>   | <b>2002</b> | <b>4300</b>   | <b>3327</b> | <b>3218</b>  | <b>3038</b> |
|     | Subregion  |  |                   |   |             |   |             |   |             |  |             |
|     | Powiaty: Powiats:  |  |                   |   |             |   |             |   |             |  |             |
| 3   | chojnicki .....  | 99   | 89                | 38,1  | 51,0        | 1803  | 1801        | 4550  | 3242        | 2315   | 2315        |
| 4   | człuchowski .....  | 92   | 95                | 26,5  | 34,9        | 1479  | 1828        | 4807  | 3779        | 4736   | 4482        |
| 5   | kościerski .....   | 101  | 85                | 54,8  | 72,0        | 2707  | 2583        | 3704  | 3144        | 3199   | 2879        |
| 6   | <b>Podregion gdański</b> .....                           | <b>94</b>  | <b>92</b>         | <b>24,0</b>   | <b>22,3</b> | <b>2219</b>   | <b>2117</b> | <b>4632</b>   | <b>3639</b> | <b>2550</b>  | <b>2226</b> |
|     | Subregion  |  |                   |   |             |   |             |   |             |  |             |
|     | Powiaty: Powiats:  |  |                   |   |             |   |             |   |             |  |             |
| 7   | gdański .....  | 89   | 93                | -   | -           | 1893  | 1652        | 4922  | 3799        | 2472   | 2117        |
| 8   | kartuski .....   | 90   | 86                | 31,0  | 16,8        | 3415  | 3042        | 4980  | 4056        | 2278   | 1836        |
| 9   | nowodworski .....  | 101  | 91                | 58,0  | 96,7        | 1660  | 1560        | 4566  | 3589        | 4745   | 4747        |
| 10  | pucki .....  | 100  | 80                | 21,0  | 25,9        | 1799  | 1661        | 3599  | 3025        | 2036   | 1812        |
| 11  | wejherowski .....  | 97   | 90                | 26,5  | 23,7        | 2287  | 2430        | 4854  | 3624        | 2554   | 2268        |
| 12  | <b>Podregion słupski</b> .....                           | <b>98</b>  | <b>88</b>         | <b>34,3</b>   | <b>36,0</b> | <b>1612</b>   | <b>1499</b> | <b>4493</b>   | <b>3730</b> | <b>2985</b>  | <b>2877</b> |
|     | Subregion  |  |                   |   |             |   |             |   |             |  |             |
|     | Powiaty: Powiats:  |  |                   |   |             |   |             |   |             |  |             |
| 13  | bytowski .....   | 104  | 94                | 33,5  | 30,8        | 1448  | 1465        | 5213  | 4396        | 3138   | 3298        |
| 14  | łęborski .....   | 97   | 96                | 35,2  | 40,3        | 1378  | 1206        | 4411  | 4146        | 3285   | 3511        |
| 15  | słupski .....  | 90   | 82                | -   | -           | 1724  | 1795        | 7428  | 5485        | 2924   | 2709        |
|     | Miasto na prawach powiatu:<br>City with powiat status:   |  |                   |   |             |   |             |   |             |  |             |
| 16  | Słupsk .....   | 100  | 97                | 68,8  | 76,1        | 1883  | 1524        | 3001  | 2407        | 2714   | 2236        |
| 17  | <b>Podregion starogardzki</b><br>Subregion               | <b>105</b>   | <b>92</b>         | <b>29,3</b>   | <b>31,3</b> | <b>1806</b>   | <b>1753</b> | <b>3905</b>   | <b>3579</b> | <b>2751</b>  | <b>2643</b> |
|     | Powiaty: Powiats:  |  |                   |   |             |   |             |   |             |  |             |
| 18  | kwidziński .....   | 105  | 96                | 41,3  | 34,0        | 1441  | 1490        | 3342  | 4171        | 3602   | 3327        |
| 19  | malborski .....  | 102  | 93                | 25,0  | 23,3        | 1272  | 1206        | 4324  | 3364        | 1925   | 1908        |
| 20  | starogardzki .....                                       | 115  | 101               | 23,2  | 27,3        | 2751  | 2557        | 3515  | 3279        | 2575   | 2553        |
| 21  | sztumski .....   | 108  | 98                | 60,0  | 67,5        | 1712  | 1613        | 5350  | 4661        | 3556   | 3310        |
| 22  | tczewski .....   | 99   | 96                | 18,2  | 24,9        | 1928  | 1869        | 4285  | 3409        | 2495   | 2412        |
| 23  | <b>Podregion trójmiejski</b> ....<br>Subregion           | <b>97</b>  | <b>95</b>         | <b>54,8</b>   | <b>56,0</b> | <b>2340</b>   | <b>1845</b> | <b>2826</b>   | <b>2441</b> | <b>1895</b>  | <b>1532</b> |
|     | Miasta na prawach powiatu:<br>Cities with powiat status: |  |                   |   |             |   |             |   |             |  |             |
| 24  | Gdańsk .....   | 95   | 95                | 64,5  | 65,7        | 2257  | 1864        | 2791  | 2456        | 1708   | 1410        |
| 25  | Gdynia .....   | 102  | 95                | 38,9  | 36,1        | 3080  | 2239        | 2935  | 2439        | 1956   | 1632        |
| 26  | Sopot .....  | 95   | 90                | 43,0  | 67,1        | 1110  | 794         | 2591  | 2283        | 3723   | 2408        |

a Stan w dniu 31 XII. b Od 2011 r. dotyczy obiektów posiadających 10 i więcej miejsc noclegowych. c Przychodnie wychowania przedszkolnego i punktami przedszkolnymi. g Bez wypożyczeń międzybibliotecznych. h Bez pokoi gościnnych

a As of 31 XII. b Since 2011 concern establishments possessing 10 and more bed places. c Out-patient departments and pre-primary points. g Excluding interlibrary lending. h Excluding rooms for rent and agrotourism lodgings.



| publiczne (z filiami)<br>libraries (with branches)                                |             |   |            | Widzowie<br>w kinach stałych<br>Audience<br>in indoor<br>cinemas |             | Baza noclegowa turystyki <sup>b</sup><br>Tourist accommodation establishments <sup>b</sup> |                   |   |                   |  |                   |                   | No.               |    |
|---|-------------|---|------------|--|-------------|--|-------------------|---|-------------------|--|-------------------|-------------------|-------------------|----|
| wypożyczenia<br>księgozbioru <sup>d</sup><br>w wol.<br>loans <sup>d</sup> in vol. |             | czytelnicy <sup>d</sup><br>borrowers <sup>d</sup> |            |  |             | miejsca noclegowe <sup>e</sup><br>number of bed places <sup>e</sup>                        |                   | udzielone<br>noclegi<br>nights spent                                |                   | korzystający<br>z noclegów<br>tourists<br>accommodated |                   |                   |                   |    |
| 1000 ludności<br>1000 population  |             |   |            |  |             | ogółem<br>total  |                   | stopień<br>wykorzy-<br>stania<br>w %<br>occu-<br>pancy<br>rate in % |                   | w tys.<br>in thous.                                    |                   |                   |                   |    |
| 2010 <sup>g</sup>   | 2017        | 2010  | 2017       | 2010   | 2017        | 2010 <sup>h</sup>  | 2017 <sup>i</sup> | 2010 <sup>h</sup>   | 2017 <sup>i</sup> | 2010 <sup>h</sup>                                      | 2017 <sup>i</sup> | 2010 <sup>h</sup> | 2017 <sup>i</sup> |    |
| <b>2512</b>   | <b>2260</b> | <b>136</b>  | <b>165</b> | <b>1108</b>  | <b>1819</b> | <b>80178</b>   | <b>114369</b>     | <b>41,9</b>   | <b>5653,0</b>     | <b>9306,7</b>  | <b>1628,8</b>     | <b>2863,1</b>     |                   | 1  |
| <b>2396</b>   | <b>2029</b> | <b>130</b>  | <b>110</b> | <b>55</b>  | <b>344</b>  | <b>8352</b>  | <b>10404</b>      | <b>32,3</b>   | <b>360,1</b>      | <b>578,0</b>   | <b>99,9</b>       | <b>182,9</b>      |                   | 2  |
| 1991  | 1809        | 127   | 94         | 128  | 35          | 2191   | 2987              | 26,7  | 109,5             | 139,6  | 34,3              | 44,8              |                   | 3  |
| 3351  | 2806        | 140   | 138        | -  | -           | 2153   | 2366              | 29,7  | 51,1              | 114,9  | 13,6              | 38,5              |                   | 4  |
| 2161  | 1712        | 124   | 109        | -  | 1033        | 4008   | 5051              | 36,7  | 199,5             | 323,5  | 51,9              | 99,6              |                   | 5  |
| <b>2416</b>   | <b>2140</b> | <b>130</b>  | <b>134</b> | <b>1</b>   | <b>657</b>  | <b>27547</b>   | <b>48541</b>      | <b>38,5</b>   | <b>1691,3</b>     | <b>3107,2</b>  | <b>431,9</b>      | <b>780,4</b>      |                   | 6  |
| 2866  | 2659        | 112   | 122        | -  | 35          | 1591   | 1809              | 33,4  | 113,3             | 181,5  | 61,3              | 88,9              |                   | 7  |
| 2198  | 1374        | 102   | 93         | -  | -           | 1981   | 2980              | 22,4  | 87,9              | 168,0  | 35,4              | 57,1              |                   | 8  |
| 3020  | 2613        | 202   | 199        | -  | -           | 8869   | 14852             | 42,5  | 371,0             | 857,5  | 70,3              | 162,3             |                   | 9  |
| 2522  | 1961        | 100   | 87         | -  | -           | 13856  | 26597             | 40,4  | 1016,5            | 1676,1   | 210,2             | 365,7             |                   | 10 |
| 2172  | 2331        | 154   | 173        | 2  | 1768        | 1250   | 2303              | 36,3  | 102,6             | 224,1  | 54,6              | 106,4             |                   | 11 |
| <b>2910</b>   | <b>2216</b> | <b>159</b>  | <b>135</b> | <b>125</b>   | <b>1330</b> | <b>21973</b>   | <b>25807</b>      | <b>42,2</b>   | <b>1482,3</b>     | <b>1809,6</b>  | <b>262,0</b>      | <b>333,2</b>      |                   | 12 |
| 2927  | 2436        | 135   | 123        | 23   | 443         | 1458   | 1341              | 25,0  | 75,0              | 76,1   | 20,1              | 20,8              |                   | 13 |
| 3149  | 2471        | 197   | 164        | 365  | 1147        | 8625   | 11170             | 37,3  | 534,9             | 612,3  | 86,6              | 110,0             |                   | 14 |
| 2117  | 1655        | 110   | 93         | -  | 139         | 11160  | 12352             | 47,9  | 827,9             | 994,0  | 129,5             | 159,0             |                   | 15 |
| 3527  | 2448        | 200   | 172        | 167  | 3506        | 730  | 944               | 46,6  | 44,5              | 127,1  | 25,9              | 43,3              |                   | 16 |
| <b>2587</b>   | <b>2132</b> | <b>131</b>  | <b>131</b> | <b>114</b>   | <b>1266</b> | <b>3258</b>  | <b>3810</b>       | <b>25,4</b>   | <b>209,2</b>      | <b>283,1</b>   | <b>97,3</b>       | <b>124,1</b>      |                   | 17 |
| 1908  | 2263        | 128   | 142        | 334  | 668         | 453  | 442               | 29,2  | 24,6              | 43,0   | 10,1              | 13,4              |                   | 18 |
| 2573  | 2185        | 122   | 119        | -  | -           | 1024   | 1091              | 21,7  | 83,8              | 73,9   | 39,0              | 40,9              |                   | 19 |
| 2827  | 1789        | 114   | 118        | 169  | 1999        | 1120   | 1356              | 26,4  | 57,1              | 87,6   | 21,4              | 24,3              |                   | 20 |
| 2123  | 1597        | 128   | 99         | -  | 416         | 37   | 67                | 11,0  | 1,9               | 2,7  | 0,6               | 0,8               |                   | 21 |
| 2996  | 2580        | 159   | 157        | -  | 1898        | 624  | 854               | 28,0  | 41,8              | 75,9   | 26,2              | 44,7              |                   | 22 |
| <b>2391</b>   | <b>2518</b> | <b>136</b>  | <b>238</b> | <b>3220</b>  | <b>3702</b> | <b>19048</b>   | <b>25807</b>      | <b>50,7</b>   | <b>1910,1</b>     | <b>3528,7</b>  | <b>737,8</b>      | <b>1442,5</b>     |                   | 23 |
| 2005  | 2514        | 112   | 254        | 3265   | 3782        | 12372  | 17315             | 51,1  | 1045,0            | 2421,5   | 436,3             | 1009,9            |                   | 24 |
| 2992  | 2542        | 173   | 196        | 2934   | 3483        | 2732   | 2528              | 44,7  | 258,6             | 315,7  | 120,7             | 159,6             |                   | 25 |
| 3104  | 2399        | 171   | 313        | 4511   | 4167        | 3944   | 5964              | 52,3  | 606,5             | 791,6  | 180,8             | 272,9             |                   | 26 |

łącznie z praktykami lekarskimi. <sup>d</sup> Łącznie z punktami bibliotecznymi. <sup>e</sup> Stan w dniu 31 VII. <sup>f</sup> Łącznie z zespołami i kwater agroturystycznych. <sup>i</sup> Z uwzględnieniem imputacji danych dla jednostek, które odmówiły udziału w badaniu.

including medical practices. <sup>d</sup> Including library service points. <sup>e</sup> As of 31 VII. <sup>f</sup> Including pre-primary education groups  
i Including the imputation of data for units which refused to participate in the survey.

## II. WYBRANE DANE O PODREGIONACH I POWIATACH (dok.)

SELECTED DATA BY SUBREGIONS AND POWIATS (cont.)

| Lp. | WYSZCZEGÓLNIENIE<br>SPECIFICATION                        | Powierzchnia gruntów<br>leśnych <sup>a</sup> w tys. ha<br>Forest land <sup>a</sup> in thous. ha |                                 |                                 |                       | Produkcja sprzedana przemysłu <sup>b</sup><br>(ceny bieżące)<br>Sold production of industry <sup>b</sup><br>(current prices) |                |              |              | Dochody<br>budżetów gmin <sup>c</sup><br>Revenue<br>of gminas<br>budgets <sup>c</sup> |                | Wydatki<br>budżetów gmin <sup>d</sup><br>Expenditure<br>of gminas<br>budgets <sup>d</sup> |                |
|-----|--|---|---------------------------------|---------------------------------|-----------------------|--|----------------|--------------|--------------|---|----------------|---|----------------|
|     |  | ogółem<br>total   | pu-<br>blicz-<br>nych<br>public | pry-<br>wat-<br>nych<br>private | w mln zł<br>in mln zł |  | 2010           | 2017         | 2010         | 2017  | 2010           | 2017  |                |
|     |  |   |                                 |                                 | 2010                  | 2017   |                |              |              |   |                |   | 2010           |
|     |  | 2010  | 2017                            | 2010                            | 2017                  | 2010   | 2017           | 2010         | 2017         | 2010  | 2017           |   |                |
| 1   | <b>WOJEWÓDZTWO<br/>VOIVODSHIP</b>                        | <b>680,5</b>  | <b>684,8</b>                    | <b>607,2</b>                    | <b>77,6</b>           | <b>58892,3</b>   | <b>84392,1</b> | <b>25936</b> | <b>36380</b> | <b>2977,73</b>  | <b>4857,96</b> | <b>3277,89</b>  | <b>4906,40</b> |
| 2   | <b>Podregion chojnicki ....<br/>Subregion</b>            | <b>131,2</b>  | <b>204,9</b>                    | <b>177,2</b>                    | <b>27,8</b>           | <b>2502,5</b>  | <b>4408,3</b>  | <b>11206</b> | <b>19524</b> | <b>3125,19</b>  | <b>4853,16</b> | <b>3431,12</b>  | <b>4910,98</b> |
|     | Powiaty: Powiats:  |   |                                 |                                 |                       |  |                |              |              |   |                |   |                |
| 3   | chojnicki .....  | 72,1  | 72,1                            | 60,7                            | 11,4                  | 1404,2   | 2507,2         | 14724        | 25827        | x   | x              | x   | x              |
| 4   | człuchowski .....  | 78,8  | 79,6                            | 77,8                            | 1,8                   | 544,4  | 927,4          | 9428         | 16342        | x   | x              | x   | x              |
| 5   | kościerski .....   | 53,0  | 53,2                            | 38,6                            | 14,5                  | 553,9  | 973,7          | 7890         | 13532        | x   | x              | x   | x              |
| 6   | <b>Podregion gdański .....</b>                           | <b>131,2</b>  | <b>131,5</b>                    | <b>111,3</b>                    | <b>20,2</b>           | <b>5850,9</b>  | <b>9428,1</b>  | <b>11073</b> | <b>16313</b> | <b>3064,69</b>  | <b>5090,63</b> | <b>3385,05</b>  | <b>5114,44</b> |
|     | Subregion  |   |                                 |                                 |                       |  |                |              |              |   |                |   |                |
|     | Powiaty: Powiats:  |   |                                 |                                 |                       |  |                |              |              |   |                |   |                |
| 7   | gdański .....  | 14,8  | 15,0                            | 14,0                            | 1,0                   | 1310,7   | 1540,9         | 13485        | 13664        | x   | x              | x   | x              |
| 8   | kartuski .....   | 35,2  | 35,2                            | 24,9                            | 10,3                  | 1481,5   | 2543,6         | 12502        | 19214        | x   | x              | x   | x              |
| 9   | nowodworski .....  | 5,6   | 5,6                             | 5,6                             | 0,0                   | 169,9  | 308,0          | 4654         | 8569         | x   | x              | x   | x              |
| 10  | pucki .....  | 18,1  | 18,2                            | 16,6                            | 1,6                   | 904,5  | 1696,2         | 11488        | 20145        | x   | x              | x   | x              |
| 11  | wejherowski .....  | 57,5  | 57,5                            | 50,2                            | 7,3                   | 1984,3   | 3339,4         | 10049        | 15703        | x   | x              | x   | x              |
| 12  | <b>Podregion słupski .....</b>                           | <b>382,3</b>  | <b>233,7</b>                    | <b>217,0</b>                    | <b>16,7</b>           | <b>4445,3</b>  | <b>10863,4</b> | <b>13197</b> | <b>32388</b> | <b>3085,89</b>  | <b>5113,99</b> | <b>3449,24</b>  | <b>5221,54</b> |
|     | Subregion  |   |                                 |                                 |                       |  |                |              |              |   |                |   |                |
|     | Powiaty: Powiats:  |   |                                 |                                 |                       |  |                |              |              |   |                |   |                |
| 13  | bytowski .....   | 117,5   | 118,2                           | 105,2                           | 13,0                  | 1039,2   | 1938,8         | 13305        | 24568        | x   | x              | x   | x              |
| 14  | łęborski .....   | 28,9  | 29,4                            | 28,1                            | 1,3                   | 1012,5   | 1778,6         | 15315        | 26859        | x   | x              | x   | x              |
| 15  | słupski .....  | 84,6  | 85,6                            | 83,2                            | 2,4                   | 974,7  | 4615,5         | 10112        | 46829        | x   | x              | x   | x              |
|     | Miasto na prawach powiatu:<br>City with powiat status:   |   |                                 |                                 |                       |  |                |              |              |   |                |   |                |
| 16  | Słupsk .....   | 0,5   | 0,5                             | 0,5                             | 0,0                   | 1418,9   | 2530,4         | 14744        | 27590        | x   | x              | x   | x              |
| 17  | <b>Podregion starogardzki</b>                            | <b>155,2</b>  | <b>102,7</b>                    | <b>90,1</b>                     | <b>12,6</b>           | <b>12545,3</b>   | <b>18504,4</b> | <b>28971</b> | <b>42742</b> | <b>2735,47</b>  | <b>4405,73</b> | <b>2972,91</b>  | <b>4448,89</b> |
|     | Subregion  |   |                                 |                                 |                       |  |                |              |              |   |                |   |                |
|     | Powiaty: Powiats:  |   |                                 |                                 |                       |  |                |              |              |   |                |   |                |
| 18  | kwidzyński .....   | 19,6  | 19,7                            | 18,5                            | 1,2                   | 4841,8   | 6115,4         | 58014        | 73240        | x   | x              | x   | x              |
| 19  | malborski .....  | 1,1   | 1,2                             | 1,1                             | 0,1                   | 747,8  | 769,8          | 11534        | 12043        | x   | x              | x   | x              |
| 20  | starogardzki .....                                       | 58,4  | 58,5                            | 49,6                            | 8,9                   | 2291,3   | 3442,1         | 18151        | 26982        | x   | x              | x   | x              |
| 21  | sztumski .....   | 12,7  | 12,9                            | 11,9                            | 1,0                   | 239,9  | 552,2          | 5593         | 13110        | x   | x              | x   | x              |
| 22  | tczewski .....   | 10,4  | 10,4                            | 9,1                             | 1,3                   | 4424,5   | 7624,9         | 38266        | 65832        | x   | x              | x   | x              |
| 23  | <b>Podregion trójmiejski</b>                             | <b>11,8</b>   | <b>11,9</b>                     | <b>11,5</b>                     | <b>0,4</b>            | <b>33548,3</b>   | <b>41187,8</b> | <b>44786</b> | <b>55091</b> | <b>x</b>  | <b>x</b>       | <b>x</b>  | <b>x</b>       |
|     | Subregion  |   |                                 |                                 |                       |  |                |              |              |   |                |   |                |
|     | Miasta na prawach powiatu:<br>Cities with powiat status: |   |                                 |                                 |                       |  |                |              |              |   |                |   |                |
| 24  | Gdańsk .....   | 4,7   | 4,8                             | 4,6                             | 0,2                   | 30552,1  | 35055,1        | 66358        | 75502        | x   | x              | x   | x              |
| 25  | Gdynia .....   | 6,2   | 6,2                             | 6,0                             | 0,2                   | 2694,6   | 5460,5         | 10792        | 22139        | x   | x              | x   | x              |
| 26  | Sopot .....  | 0,9   | 0,9                             | 0,9                             | 0,0                   | 301,6  | 672,2          | 7736         | 18317        | x   | x              | x   | x              |

a Stan w dniu 31 XII. b Dane dotyczą podmiotów gospodarczych, w których liczba pracujących przekracza 9 osób. miasta na prawach powiatu. e W rejestrze REGON; bez osób prowadzących gospodarstwa indywidualne w rolnictwie.

a As of 31 XII. b Data concern economic entities employing more than 9 persons. c Excluding revenue of gminas which REGON register; excluding persons tending private farms in agriculture.

| Dochody budżetów powiatów<br>Revenue of powiats budgets |                | Wydatki budżetów powiatów<br>Expenditure of powiats budgets |                | Dochody budżetów miast na prawach powiatu<br>Revenue of cities with powiat status budgets |                | Wydatki budżetów miast na prawach powiatu<br>Expenditure of cities with powiat status budgets |                | Nakłady inwestycyjne w przedsiębiorstwach <sup>b</sup> według lokalizacji inwestycji (ceny bieżące)<br>Investment outlays in enterprises <sup>b</sup> according to investment location (current prices) |             | Wartość brutto środków trwałych w przedsiębiorstwach <sup>ab</sup> (bieżące ceny ewidencyjne)<br>Gross value of fixed assets in enterprises <sup>ab</sup> (current book-keeping prices) |              | Podmioty gospodarki narodowej <sup>ae</sup> na 10 tys. ludności<br>Entities of the national economy <sup>ae</sup> per 10 thous. population |      | No. |
|---|----------------|---|----------------|---|----------------|---|----------------|---|-------------|---|--------------|--|------|-----|
| na 1 mieszkańca w zł<br>per capita in zł                |                |   |                |   |                |   |                |   |             |   |              |  |      |     |
| 2010  | 2017           | 2010  | 2017           | 2010  | 2017           | 2010  | 2017           | 2010  | 2017        | 2010  | 2017         | 2010   | 2017 |     |
| <b>896,45</b>   | <b>1077,85</b> | <b>949,42</b>   | <b>1045,14</b> | <b>4471,79</b>  | <b>6149,03</b> | <b>4870,32</b>  | <b>6104,12</b> | <b>3154</b>   | <b>4035</b> | <b>32994</b>  | <b>47180</b> | <b>1263,7</b>  |      | 1   |
| <b>1052,83</b>  | <b>1288,72</b> | <b>1211,93</b>  | <b>1260,11</b> | x   | x              | x   | x              | <b>1446</b>   | <b>1930</b> | <b>16342</b>  | <b>24475</b> | <b>891,0</b>   |      | 2   |
| 907,62  | 1200,55        | 1085,13   | 1193,77        | x   | x              | x   | x              | 1829  | 2144        | 18572   | 27459        | 900,5  |      | 3   |
| 1512,11   | 1692,39        | 1677,24   | 1641,48        | x   | x              | x   | x              | 1493  | 2085        | 17619   | 28901        | 914,6  |      | 4   |
| 872,34  | 1089,31        | 1001,46   | 1048,86        | x   | x              | x   | x              | 888   | 1517        | 12267   | 16994        | 859,9  |      | 5   |
| <b>703,19</b>   | <b>899,64</b>  | <b>769,49</b>   | <b>886,92</b>  | <b>x</b>  | <b>x</b>       | <b>x</b>  | <b>x</b>       | <b>1878</b>   | <b>1710</b> | <b>16958</b>  | <b>20429</b> | <b>1183,1</b>  |      | 6   |
| 646,35  | 743,67         | 716,40  | 753,17         | x   | x              | x   | x              | 3034  | 2169        | 17888   | 19646        | 1287,1   |      | 7   |
| 738,94  | 899,74         | 844,36  | 886,44         | x   | x              | x   | x              | 1505  | 1463        | 11992   | 20281        | 1052,4   |      | 8   |
| 1043,32   | 1316,21        | 1180,40   | 1312,06        | x   | x              | x   | x              | 586   | 721         | 9620  | 13086        | 1152,7   |      | 9   |
| 718,17  | 979,62         | 721,66  | 938,57         | x   | x              | x   | x              | 2894  | 3012        | 22887   | 32626        | 1469,5   |      | 10  |
| 640,84  | 880,21         | 693,79  | 865,83         | x   | x              | x   | x              | 1367  | 1273        | 18468   | 17339        | 1101,2   |      | 11  |
| <b>970,07</b>   | <b>1095,15</b> | <b>987,44</b>   | <b>1134,17</b> | <b>3916,26</b>  | <b>5819,30</b> | <b>4204,06</b>  | <b>5630,10</b> | <b>1715</b>   | <b>2216</b> | <b>16841</b>  | <b>30366</b> | <b>1118,8</b>  |      | 12  |
| 1155,63   | 1207,00        | 1141,54   | 1282,35        | x   | x              | x   | x              | 1131  | 2007        | 12814   | 21186        | 862,1  |      | 13  |
| 976,08  | 1135,90        | 995,37  | 1173,49        | x   | x              | x   | x              | 980   | 1215        | 15001   | 26657        | 1275,1   |      | 14  |
| 815,58  | 978,20         | 857,15  | 989,12         | x   | x              | x   | x              | 2823  | 2784        | 14180   | 26974        | 958,1  |      | 15  |
| x   | x              | x   | x              | 3916,26   | 5819,30        | 4204,06   | 5630,10        | 1581  | 2508        | 24063   | 44661        | 1401,2   |      | 16  |
| <b>1010,71</b>  | <b>1196,04</b> | <b>1012,48</b>  | <b>1094,12</b> | <b>x</b>  | <b>x</b>       | <b>x</b>  | <b>x</b>       | <b>2576</b>   | <b>2982</b> | <b>27941</b>  | <b>38148</b> | <b>926,8</b>   |      | 17  |
| 948,91  | 1022,48        | 933,46  | 995,21         | x   | x              | x   | x              | 3787  | 5515        | 61033   | 73730        | 955,9  |      | 18  |
| 1428,42   | 1371,52        | 1314,22   | 1234,58        | x   | x              | x   | x              | 1271  | 1848        | 16133   | 22234        | 1006,7   |      | 19  |
| 798,63  | 1042,66        | 868,10  | 1030,87        | x   | x              | x   | x              | 1165  | 2144        | 21508   | 33239        | 918,7  |      | 20  |
| 1010,30   | 1142,76        | 1021,25   | 1125,15        | x   | x              | x   | x              | 1185  | 1556        | 12556   | 13801        | 798,9  |      | 21  |
| 1052,83   | 1412,63        | 1054,74   | 1146,30        | x   | x              | x   | x              | 4488  | 3221        | 23387   | 35542        | 916,9  |      | 22  |
| <b>x</b>  | <b>x</b>       | <b>x</b>  | <b>x</b>       | <b>4543,16</b>  | <b>6189,48</b> | <b>4955,92</b>  | <b>6162,27</b> | <b>5546</b>   | <b>7894</b> | <b>59567</b>  | <b>87693</b> | <b>1699,6</b>  |      | 23  |
| x   | x              | x   | x              | 4404,92   | 6295,16        | 4701,45   | 6183,37        | 7234  | 10225       | 66372   | 106763       | 1671,3   |      | 24  |
| x   | x              | x   | x              | 4179,25   | 5715,62        | 4601,05   | 5897,75        | 2678  | 4091        | 39799   | 55360        | 1633,6   |      | 25  |
| xi  | xi             | xi  | xi             | 8505,59   | 8036,99        | 10232,77  | 7673,06        | 3980  | 3959        | 105832  | 63339        | 2503,2   |      | 26  |

c Bez dochodów gmin mających również status miasta na prawach powiatu. d Bez wydatków gmin mających również status

are also cities with powiat status. d Excluding expenditure of gminas which are also cities with powiat status. e In the

## DZIAŁ I STAN I OCHRONA ŚRODOWISKA

### Uwagi ogólne

#### 1. Informacje o **porborze i zużyciu wody** dotyczą:

- 1) w pozycji „na cele produkcyjne (poza rolnictwem, leśnictwem, łowiectwem i rybactwem)” – jednostek organizacyjnych (włączając fermy przemysłowego chowu zwierząt oraz zakłady zajmujące się produkcją roślinną) wnoszących opłaty za pobór z ujęć własnych rocznie 5 dam<sup>3</sup> i więcej wody podziemnej albo 20 dam<sup>3</sup> i więcej wody powierzchniowej lub odprowadzających rocznie 20 dam<sup>3</sup> i więcej ścieków;
- 2) w pozycji „nawodnienia w rolnictwie i leśnictwie oraz napełnianie i uzupełnianie stawów rybnych” – jednostek organizacyjnych rolnictwa, leśnictwa i rybactwa zużywających wodę na potrzeby nawadniania gruntów rolnych i leśnych o powierzchni od 20 ha oraz na potrzeby eksploatacji stawów rybnych o powierzchni od 10 ha;
- 3) w pozycji „eksploatacja sieci wodociągowej” – wszystkich jednostek nadzorujących pracę sieci wodociągowej (w tym również spółdzielni mieszkaniowych, spółek wodnych, zakładów usług wodnych, zakładów pracy itd.).

2. Dane o **ściekach** dotyczą ścieków odprowadzonych do wód lub do ziemi przez jednostki określone w ust. 1, pkt 1) i 3).

Jako **ścieki wymagające oczyszczenia** przyjęto wody odprowadzane siecią kanałów lub rowów otwartych bezpośrednio do wód lub do ziemi albo do sieci kanalizacyjnej z jednostek produkcyjnych (łącznie z zanieczyszczonymi wodami z odwadniania zakładów górniczych i chłodniczymi), z innych jednostek oraz z gospodarstw domowych.

Dane o **ściekach oczyszczanych** dotyczą ścieków oczyszczanych mechanicznie, chemicznie, biologicznie oraz z podwyższonym usuwaniem biogenów i odprowadzonych do wód lub do ziemi.

Przez **ścieki oczyszczane mechanicznie** rozumie się ścieki poddane procesowi usuwania jedynie zanieczyszczeń nierozpuszczalnych, tj. ciał stałych i twardych ulegających osadzeniu lub flotacji.

**Chemiczne oczyszczanie ścieków** polega na wytrącaniu niektórych związków rozpuszczalnych względnie ich neutralizacji metodami chemicznymi, takimi jak koagulacja, sorpcja na węglu aktywnym itp.

**Biologiczne oczyszczanie ścieków** następuje w procesie mineralizacji przez drobnoustroje w środowisku wodnym w sposób naturalny (np. poprzez rolnicze wykorzystanie ścieków, zraszanie pól, stawy rybne) lub w urządzeniach sztucznych (złoża biologiczne, osad czynny) i polega na usu-

## CHAPTER I ENVIRONMENTAL PROTECTION

### General notes

#### 1. Information regarding **water withdrawal and consumption** concerns:

- 1) in the item “for production purposes (excluding agriculture, forestry, hunting and fishing)” – organisational entities (including industrial livestock farming and crop production plants) making payments for the annual withdrawal of 5 dam<sup>3</sup> or more of underground water, or 20 dam<sup>3</sup> or more of surface water from their own sources, or discharging 20 dam<sup>3</sup> or more of wastewater annually;
- 2) in the item “irrigation in agriculture and forestry as well as filling and completing fish ponds” – agricultural, forest and fishing organisational entities, consuming water for irrigating agricultural or forest land of 20 ha or more in area, and for the purpose of exploiting fish ponds of 10 ha and more in area;
- 3) in the item “exploitation of water supply network” – all entities supervising the work of the water supply network (including housing cooperatives, water companies, water service plants, workplaces etc.).

2. Data regarding **wastewater** concern wastewater discharged into waters or into the ground by entities described in item 1, points 1) and 3).

**Wastewater requiring treatment** is understood as water discharged by means of channel or open ditch systems directly into waters or into the ground or to sewage network from production entities (including contaminated drainage water from mines and cooling water), other entities as well as households.

Data regarding **treated wastewater** concern wastewater treated mechanically, chemically, biologically and with increased biogene removal, discharged into waters or into the ground.

**Mechanical treatment of wastewater** is understood as the process of removing only non-soluble pollutants, i.e., solid bodies and fats subject to settlement or floatation.

**Chemical treatment of wastewater** consists in precipitating certain soluble compounds, or their neutralization through chemical methods, such as coagulation, sorption on active carbon, etc.

**Biological treatment of wastewater** occurs through mineralization processes caused by microorganisms in the natural water environment (e.g. through agricultural use of wastewater, field irrigation, fish ponds) or in artificial facilities (biofilters, activated sludge) and consists in the

waniu ze ścieków zanieczyszczeń organicznych oraz związków biogenych i refrakcyjnych.

**Podwyższone usuwanie biogenów w ściekach** następuje w oczyszczalniach ścieków o wysokoeffektywnych technologiach oczyszczania (głównie biologicznych, a także chemicznych) umożliwiającą zwiększoną redukcję azotu i fosforu.

Dane o **ludności korzystającej z oczyszczalni ścieków** podano na podstawie badań Głównego Urzędu Statystycznego, w oparciu o szacunek liczby ludności obsługiwanej przez oczyszczalnię pracującą na sieci kanalizacyjnej. W przypadku, gdy miasto obsługiwane jest przez kilka oczyszczalni o różnym sposobie oczyszczania, o zakwalifikowaniu miasta do obsługiwanego przez poszczególne rodzaje oczyszczalni ścieków decyduje przewaga ilości ścieków oczyszczanych przez dany rodzaj oczyszczalni.

**3. Informacje o emisji i redukcji zanieczyszczeń powietrza** z zakładów szczególnie uciążliwych dla czystości powietrza dotyczą jednostek organizacyjnych ustalonych przez Ministra Ochrony Środowiska i Zasobów Naturalnych na podstawie określonej wysokości opłat wniesionych w 1986 r. za roczną emisję substancji zanieczyszczających powietrze według stawek określonych w rozporządzeniu Rady Ministrów z dnia 22 XII 2017 r. w sprawie jednostkowych stawek opłat za korzystanie ze środowiska (Dz. U. 2017 poz. 2490).

Dane o **emisji pyłów** dotyczą pyłów: ze spalania paliw, cementowo-wapienniczych i materiałów ogniotrwałych, krzemowych, nawozów sztucznych, węglowo-grafitowych, sadzy oraz innych rodzajów zanieczyszczeń pyłowych.

Dane o **emisji gazów** dotyczą: dwutlenku siarki, tlenku węgla, tlenków azotu, węglowodorów oraz innych rodzajów zanieczyszczeń gazowych (bez dwutlenku węgla).

Dane o emisji pyłów i gazów obejmują emisję zorganizowaną (z urządzeń technologicznych i ogrzewczych) oraz niezorganizowaną (z hałd, składowisk, w toku przeladunku, z hal produkcyjnych itp.).

**Wielkość emisji z poszczególnych źródeł i poszczególnych rodzajów zanieczyszczeń** ustalona została na drodze pomiarów lub na podstawie obliczeń z bilansu surowcowo-paliwowego w oparciu o wskaźniki emisji zanieczyszczeń dla charakterystycznych procesów technologicznych.

**4. Ochrona przyrody** polega na zachowaniu, zrównoważonym użytkowaniu oraz odnawianiu zasobów, tworów i składników przyrody (m.in. dziko występujących oraz objętych ochroną gatunkową roślin, zwierząt i grzybów, zwierząt prowadzących wędrowny tryb życia, siedlisk przyrodniczych); formami ochrony przyrody są: parki narodowe, rezerwaty przyrody, parki krajobrazowe, obszary chronionego krajobrazu, stanowiska dokumentacyjne, użytki ekologiczne, zespoły przyrodniczo-krajobrazowe, obszary Natura 2000, pomniki przyrody, ochrona gatunkowa roślin, zwierząt i grzybów.

Podstawą prawną regulującą ustanowienie form ochrony przyrody jest ustawa z dnia 16 IV 2004 r. o ochronie przyrody (tekst jednolity Dz. U. 2018

removal of organic pollutants or biogenous and refractive compounds from wastewater.

**Increased biogene removal from sewage** occurs in treatment plants with highly efficient treatment technologies (mostly biological, and also chemical) allowing for an increased reduction in nitrogen and phosphorus content.

Data on **population connected to wastewater treatment plants** are presented on the basis of surveys of the Statistics Poland based on estimates of the number of the population served by wastewater treatment plants working on sewage network. When urban area is served by several treatment plants with various methods of treatment, the predominate amount of wastewater treated by a given treatment plant determines the classification of the urban area in the appropriate type of wastewater treatment plant.

**3. Information regarding emission and reduction of air pollutants** from plants of significant nuisance to air quality concerns organisational entities established by the Minister of Environmental Protection and Natural Resources on the basis of the defined amount of fees borne in 1986 for the annual emission of substances polluting the air, according to rates defined in the decree of the Council of Ministers, dated 22 XII 2017, regarding unit fees for the use of the environment (Journal of Laws 2017, item 2490).

Data regarding **particulate emission** concern: particulates from the combustion of fuels, particulates from cement and lime, fire-resistant materials, silicates, artificial fertilizers, carbon and graphite, soot, as well as other types of particulates.

Data regarding **gas emission** concern: sulphur dioxide, carbon oxide, nitrogen oxides, hydrocarbons, as well as other types of gaseous pollutants (excluding carbon dioxide).

Data regarding particulate and gas emission include organised emission (from technological and heating facilities) and non-organised emission (from waste dumps and landfills, in the course of reloading, from production halls etc.).

**The emission volumes of different pollutant types from various sources** were estimated through measurements or on the basis of calculations of the raw material and fuel balance, based on pollutant emission indicators for the characteristic technological processes.

**4. Nature protection** consists in maintaining, sustainable use and renovation of nature resources, objects and elements (among others, plants, animals and fungi originally existing in environment as well as subjected to species protection, wandering and migratory animals, habitats); forms of nature protections are: national parks, nature reserves, landscape parks, protected landscape areas, documentation sites, ecological areas, landscape-nature complexes, Natura 2000 areas, monuments of nature, plant, animal and fungi species protection.

The legal basis regulating establishing forms of nature protection is the Law on Nature Protection, dated 16 IV 2004 (uniform text Journal of Laws 2018

poz. 1614); formy te tworzone są w drodze rozporządzenia Rady Ministrów lub Ministra Środowiska, zarządzenia regionalnego dyrektora ochrony środowiska, uchwały sejmiku województwa lub rady gminy.

**Parki narodowe** obejmują obszary wyróżniające się szczególnymi wartościami przyrodniczymi, naukowymi, społecznymi, kulturowymi i edukacyjnymi, o powierzchni nie mniejszej niż 1000 ha, na których ochronie podlega cała przyroda oraz walory krajobrazowe.

Parki narodowe tworzy się w celu zachowania różnorodności biologicznej, zasobów, tworów i składników przyrody nieożywionej i walorów krajobrazowych, przywrócenia właściwego stanu zasobów i składników przyrody oraz odtworzenia zniekształconych siedlisk: przyrodniczych, roślin, zwierząt lub grzybów.

**Rezerwy przyrody** obejmują wyróżniające się szczególnymi wartościami przyrodniczymi, naukowymi, kulturowymi lub walorami krajobrazowymi obszary zachowane w stanie naturalnym lub mało zmienionym, ekosystemy, ostoje i siedliska przyrodnicze, a także siedliska: roślin, zwierząt i grzybów oraz twory i składniki przyrody nieożywionej.

**Parki krajobrazowe** obejmują obszary chronione ze względu na wartości przyrodnicze, historyczne i kulturowe oraz walory krajobrazowe w celu zachowania i popularyzacji tych wartości w warunkach zrównoważonego rozwoju.

**Obszary chronionego krajobrazu** obejmują tereny chronione ze względu na wyróżniający się krajobraz o zróżnicowanych ekosystemach, wartościowe ze względu na możliwość zaspokajania potrzeb związanych z turystyką i wypoczynkiem lub pełnią funkcję korytarzy ekologicznych.

**Pomniki przyrody** są to pojedyncze twory przyrody żywej i nieożywionej lub ich skupiska o szczególnej wartości przyrodniczej, naukowej, kulturowej, historycznej lub krajobrazowej oraz odznaczające się indywidualnymi cechami, wyróżniającymi je wśród innych tworów, okazałych rozmiarów drzewa, krzewy gatunków rodzimych lub obcych, źródła, wodospady, wywierzyśka, skałki, jary, głazy narzutowe oraz jaskinie.

**5. Odpady** oznaczają każdą substancję lub przedmiot, których posiadacz pozbywa się, zamierza się pozbyć lub do których pozbycia się jest obowiązany. Dane o odpadach od 2013 r. są opracowywane w oparciu o ustawę z dnia 14 XII 2012 r. o odpadach (tekst jednolity Dz. U. 2016 poz. 1987, z późniejszymi zmianami).

Prezentowane rodzaje odpadów są zgodne z katalogiem odpadów wprowadzonym rozporządzeniem Ministra Środowiska z dnia 9 XII 2014 r. (Dz. U. 2014 poz. 1923).

Od 2014 r. dane dotyczące odpadów odzyskanych i nieszkodliwionych obejmują odpady zagospodarowane przez wytwórcę we własnym zakresie. Dane za lata poprzednie dotyczą odpadów odzyskanych i nieszkodliwionych zarówno we własnym zakresie, jak i przekazanych innym odbiorcom w celu odzysku lub unieszkodliwienia.

item 1614); the forms are created by way of the decree of the Council of Ministers or the Minister of the Environment, the regulation of regional director for environmental protection, the resolution of voivodship regional council or gmina council.

**National parks** include protected areas distinguishing for particular natural, scientific, social, cultural and educational values, of the area of at least 1000 ha, where all nature elements and specific landscape features are protected.

National parks are created to preserve biodiversity, resources, formations and elements of inanimate nature and landscape features, restore a proper state of resources and elements of nature, reconstruct distorted natural habitats of plants, animals or fungi.

**Nature reserves** include areas having essential value for the environmental, scientific, cultural and landscape reasons in natural or slightly changed state – ecosystems, refuges and natural sites. They also protect habitats of plants, animals, fungi and formations and elements of inanimate nature.

**Landscape parks** are areas protected for natural, historical and cultural values, as well as for landscape features. The aim of landscape park's creation is preservation, popularisation and dissemination of these values in conditions of sustainable development.

**Protected landscape areas** include areas protected for the sake of distinguishing landscape characterised by various ecosystem types. These areas are to be valuable because of their functions satisfying the needs of tourism and recreation and functions of ecological corridors.

**Monuments of nature** are single objects of animate and inanimate nature of special environmental, scientific, cultural, historical or landscape value and of distinctive individual features such as trees of impressive size, native and alien bushes, sources, waterfalls, exsurgents, stones, ravines, erratic boulders and caves.

**5. Waste** means any substance or object which the holder discards or intends, or is required to discard. Data on waste since 2013 have been compiled on the basis of the Law on Waste, dated 14 XII 2012 (uniform text Journal of Laws 2016 item 1987, with later amendments).

Types of waste presented are consistent with the waste catalogue introduced by the decree of the Minister of the Environment dated 9 XII 2014 (Journal of Laws 2014 item 1923).

Since 2014 data on waste recovered and disposed have included waste treated by waste producer on its own. Data on waste recovered and disposed for previous years included waste treated both by waste producer on its own and transferred to other recipient for recovery or disposal.



Informacje o ilości i rodzajach odpadów dotyczą zakładów, które wytworzyły w ciągu roku powyżej 1 tys. t odpadów lub nagromadziły 1 mln t i więcej odpadów (z wyłączeniem odpadów komunalnych).

Przez **odzysk odpadów** rozumie się jakikolwiek proces, którego głównym wynikiem jest to, aby odpady służyły użytecznemu zastosowaniu przez zastąpienie innych materiałów. Pełna definicja odzysku odpadów zawarta jest w ustawie z dnia 14 XII 2012 r. o odpadach.

Przez **unieszkodliwianie odpadów** rozumie się proces niebędący odzyskiem, nawet jeżeli wtórnym skutkiem takiego procesu jest odzysk substancji lub energii.

Przez **odpady składowane** należy rozumieć odpady umieszczone na składowiskach i w obiektach unieszkodliwiania odpadów wydobywczych (w tym hałdach i stawach osadowych) własnych i innych.

**Magazynowanie odpadów** to czasowe przechowywanie odpadów, które obejmuje: wstępne magazynowanie odpadów przez ich wytwórcę, tymczasowe magazynowanie odpadów przez prowadzącego zbieranie odpadów, magazynowanie odpadów przez prowadzącego przetwarzanie odpadów.

Dane o odpadach dotyczących składowanych (nagromadzonych) dotyczą ilości odpadów zdeponowanych na terenach własnych zakładów w wyniku składowania w roku sprawozdawczym i w latach poprzednich.

Przez **zreultywowane tereny składowania odpadów** należy rozumieć tereny, których eksploatacja została zakończona i na których zostały przeprowadzone prace polegające na nadaniu lub przywróceniu im wartości użytkowych poprzez m.in. właściwe ukształtowanie rzeźby terenu, poprawienie właściwości fizycznych i chemicznych oraz uregulowanie stosunków wodnych.

**6. Dane o nakładach na środki trwale służące ochronie środowiska i gospodarce wodnej** prezentuje się zgodnie z Polską Klasyfikacją Statystyczną dotyczącą Działalności i Urzędzeń Związanych z Ochroną Środowiska, wprowadzoną rozporządzeniem Rady Ministrów z dnia 2 III 1999 r. (Dz. U. Nr 25, poz. 218). Klasyfikacja ta opracowana została na podstawie Międzynarodowej Standardowej Statystycznej Klasyfikacji EKG/ONZ dotyczącej Działalności i Urzędzeń Związanych z Ochroną Środowiska i Europejskiego Systemu Zbierania Informacji Ekonomicznych dotyczących Środowiska (SERIEE) wdrożonego przez Unię Europejską.

Prezentowane dane dotyczą: osób prawnych i jednostek organizacyjnych niemających osobowości prawnej oraz osób fizycznych prowadzących działalność gospodarczą, w których liczba pracujących przekracza 9 osób (z wyłączeniem gospodarstw indywidualnych w rolnictwie oraz osób fizycznych i spółek cywilnych prowadzących działalność gospodarczą – prowadzących księgi przychodów i rozchodów), jednostek prowadzących działalność zaklasyfikowaną według PKD 2007 do sekcji „Administracja publiczna i obrona narodowa; obowiązkowe zabezpieczenia społeczne”, a także spółek wodno-ściekowych bez względu na liczbę pracujących.

Information regarding the **quantity and type of waste** concerns plants which generated over 1 thous. t of waste in the course of the year or accumulated 1 mln t of waste and more (excluding municipal waste).

**Recovery of waste** shall mean any operation the principal result of which is waste serving a useful purpose by replacing other materials. Full definition of waste recovery is included in the Law on Waste dated 14 XII 2012.

**Disposal of waste** shall mean any operation which is not recovery even when the operation has as a secondary consequence the reclamation of substances or energy.

**Landfilled waste** is understood as waste transferred to own and other landfills and facilities servicing the extractive industries (including heaps and settling ponds).

**Waste storage** means a temporary waste accumulation, which includes: preliminary storage of waste by its producer, temporary storage of waste by the unit collecting waste, storage of waste by the unit processing waste.

Data regarding **landfilled up to now (accumulated) waste** concern the quantity of waste deposited on the grounds of the plants generating it as a result of depositing it during the reporting and previous years.

**Reclaimed waste landfills** mean areas the exploitation of which has come to an end and where the works targeted at creating or restoring their usability through proper relief of the land, enhancement of physical and chemical features as well as regulation of hydrographic conditions.

**6. Data regarding outlays on fixed assets in environmental protection and water management** are presented in accordance with the Polish Statistical Classification of Environmental Protection and Facilities, introduced on the basis of the decree of the Council of Ministers, dated 2 III 1999 (Journal of Laws No. 25, item 218). This classification was compiled on the basis of ECE/UN Single European Standard Statistical Classification of Environmental Protection Activities and Facilities as well as with European System for the Collection of Economic Information on the Environment (SERIEE), implemented by the European Union.

The presented data refer to: legal persons and organisational entities without legal personality as well as natural persons conducting economic activity employing more than 9 persons (with the exception of private farms in agriculture as well as natural persons and civil law partnerships conducting economic activity – keeping the so-called revenues and expenses books), budgetary entities conducting economic activity classified according to NACE Rev. 2 to the section “Public administration and defence; compulsory social security” as well as water and sewage companies, regardless of the number of employees.

7. Podziału nakładów na środki trwałe służące ochronie środowiska i gospodarce wodnej według podregionów i powiatów dokonano na podstawie faktycznej lokalizacji inwestycji.

7. The division of outlays on fixed assets in environmental protection and water management by subregions and powiats is made on the basis of the actual location of the investment.

TABL. 1. POBÓR WODY NA POTRZEBY GOSPODARKI NARODOWEJ I LUDNOŚCI W 2017 R.

WATER WITHDRAWAL FOR NEEDS OF THE NATIONAL ECONOMY AND POPULATION IN 2017

| WYSZCZEGÓLNIENIE<br>SPECIFICATION                        | Ogółem<br>Grand total | Na cele For purposes of                             |   |                          |   |   |                           |                          | Na<br>1 km <sup>2</sup><br>Per<br>1 km <sup>2</sup> |
|--|-----------------------|---|---|--------------------------|---|---|---------------------------|--------------------------|---|
|  |                       | produkcyjne <sup>a</sup><br>production <sup>a</sup> |   |                          | nawodnień<br>w rolnictwie i leśnictwie<br>oraz napełniania i uzupełniania stawów<br>rybnych irrigation in agriculture and forestry as well as filling and completing fish ponds | eksploatacji sieci wodociągowej <sup>b</sup><br>exploitation of water supply network <sup>b</sup> |                           |                          |   |
|  |                       | razem<br>total                                      | w tym wody<br>of which waters                       |                          |   | razem<br>total  | wody<br>waters            |                          |   |
|  |                       |   | powierzchniowe <sup>c</sup><br>surface <sup>c</sup> | podziemne<br>underground |   |   | powierzchniowe<br>surface | podziemne<br>underground |   |
| w dam <sup>3</sup> in dam <sup>3</sup>                   |                       |   |   |                          |   |   |                           |                          |   |
| <b>WOJEWÓDZTWO<br/>VOIVODSHIP</b>                        | <b>213000</b>         | <b>85768</b>  | <b>73288</b>  | <b>12190</b>             | <b>8451</b>   | <b>118781</b>   | <b>3968</b>               | <b>114814</b>            | <b>11,6</b>   |
| <b>Podregion chojnicki ....<br/>Subregion</b>            | <b>11380</b>          | <b>1729</b>   | <b>104</b>  | <b>1625</b>              | <b>-</b>  | <b>9651</b>   | <b>2</b>                  | <b>9649</b>              | <b>2,8</b>  |
| Powiaty: Powiats:  |                       |   |   |                          |   |   |                           |                          |   |
| chojnicki .....  | 4610                  | 369   | -   | 369                      | -   | 4241  | 2                         | 4239                     | 3,4   |
| człuchowski .....  | 3743                  | 945   | -   | 945                      | -   | 2798  | -                         | 2798                     | 2,4   |
| kościerski .....   | 3027                  | 415   | 104   | 311                      | -   | 2612  | -                         | 2612                     | 2,6   |
| <b>Podregion gdański .....</b>                           | <b>35363</b>          | <b>1090</b>   | <b>2</b>  | <b>970</b>               | <b>6667</b>   | <b>27606</b>  | <b>2</b>                  | <b>27604</b>             | <b>8,0</b>  |
| <b>Subregion</b>   |                       |   |   |                          |   |   |                           |                          |   |
| Powiaty: Powiats:  |                       |   |   |                          |   |   |                           |                          |   |
| gdański .....  | 6038                  | 115   | -   | 115                      | 18  | 5905  | -                         | 5905                     | 7,6   |
| kartuski .....   | 6906                  | 600   | -   | 482                      | -   | 6306  | -                         | 6306                     | 6,2   |
| nowodworski .....  | 423                   | -   | -   | 0                        | -   | 423   | -                         | 423                      | 0,6   |
| pucki .....  | 12568                 | 206   | -   | 206                      | 6249  | 6113  | -                         | 6113                     | 22,0  |
| wejherowski .....  | 9429                  | 169   | 2   | 167                      | 400   | 8860  | 2                         | 8858                     | 7,3   |
| <b>Podregion słupski .....</b>                           | <b>20944</b>          | <b>2423</b>   | <b>220</b>  | <b>2203</b>              | <b>1767</b>   | <b>16754</b>  | <b>2</b>                  | <b>16751</b>             | <b>4,0</b>  |
| <b>Subregion</b>   |                       |   |   |                          |   |   |                           |                          |   |
| Powiaty: Powiats:  |                       |   |   |                          |   |   |                           |                          |   |
| bytowski .....   | 3550                  | 334   | 83  | 251                      | 300   | 2916  | -                         | 2916                     | 1,6   |
| łębski .....   | 4036                  | 477   | -   | 477                      | -   | 3559  | -                         | 3559                     | 5,7   |
| słupski .....  | 7922                  | 1339  | 137   | 1202                     | 1467  | 5116  | 2                         | 5113                     | 3,4   |
| Miasto na prawach powiatu:<br>City with powiat status:   |                       |   |   |                          |   |   |                           |                          |   |
| Słupsk .....   | 5436                  | 273   | -   | 273                      | -   | 5163  | -                         | 5163                     | 126,4   |
| <b>Podregion starogardzki</b>                            | <b>68616</b>          | <b>45605</b>  | <b>43569</b>  | <b>2036</b>              | <b>17</b>   | <b>22994</b>  | <b>0</b>                  | <b>22994</b>             | <b>16,7</b>   |
| <b>Subregion</b>   |                       |   |   |                          |   |   |                           |                          |   |
| Powiaty: Powiats:  |                       |   |   |                          |   |   |                           |                          |   |
| kwidziński .....   | 44787                 | 40671   | 40242   | 429                      | 11  | 4105  | -                         | 4105                     | 53,6  |
| malborski .....  | 6120                  | 31  | -   | 31                       | 6   | 6083  | -                         | 6083                     | 12,4  |
| starogardzki .....                                       | 9915                  | 4439  | 3327  | 1112                     | -   | 5476  | -                         | 5476                     | 7,4   |
| sztumski .....   | 2179                  | 358   | -   | 358                      | -   | 1821  | -                         | 1821                     | 3,0   |
| tczewski .....   | 5615                  | 106   | -   | 106                      | -   | 5509  | 0                         | 5509                     | 8,1   |
| <b>Podregion trójmiejski</b>                             | <b>76698</b>          | <b>34921</b>  | <b>29393</b>  | <b>5356</b>              | <b>-</b>  | <b>41777</b>  | <b>3961</b>               | <b>37815</b>             | <b>185,3</b>  |
| <b>Subregion</b>   |                       |   |   |                          |   |   |                           |                          |   |
| Miasta na prawach powiatu:<br>Cities with powiat status: |                       |   |   |                          |   |   |                           |                          |   |
| Gdańsk .....   | 59767                 | 33810   | 29393   | 4417                     | -   | 25957   | 3961                      | 21996                    | 228,1   |
| Gdynia .....   | 13732                 | 1068  | -   | 896                      | -   | 12664   | -                         | 12664                    | 101,7   |
| Sopot .....  | 3199                  | 43  | -   | 43                       | -   | 3156  | -                         | 3156                     | 188,2   |

a Poza rolnictwem, leśnictwem, łowiectwem i rybactwem – z ujęć własnych; patrz uwagi ogólne, ust. 1 na str. 46.  
b Pobór wody na ujęciach przed wtłoczeniem do sieci. c Łącznie z morskimi wodami wewnętrznymi.

a Excluding agriculture, forestry, hunting and fishing – from own intakes; see general notes, item 1 on page 46. b Water withdrawal by intakes before entering the network. c Including internal seawaters.



**TABL. 2. POWIERZCHNIA I POBÓR WODY DO NAWODNIENI W ROLNICTWIE I LEŚNICTWIE ORAZ NAPEŁNIANIA STAWÓW RYBNYCH W 2017 R.**

AREA AND WATER WITHDRAWAL FOR IRRIGATION IN AGRICULTURE AND FORESTRY AS WELL AS WATER FOR FILLING FISH PONDS IN 2017

| WYSZCZEGÓLNIENIE<br>SPECIFICATION            | Powierzchnia w ha<br>Total area in ha   |  | Pobór wody w dam <sup>3</sup><br>Water withdrawal in dam <sup>3</sup>   |                     |   |                     |
|--|---|--|---|---------------------|---|---------------------|
|  | nawadnianych użytków rolnych i gruntów leśnych <sup>a</sup><br>irrigated agricultural land and forest land <sup>a</sup> | napęlnianych stawów rybnych <sup>b</sup><br>filled fish ponds <sup>b</sup> | do nawadniania użytków rolnych i gruntów leśnych <sup>c</sup><br>for irrigation of agricultural and forest lands <sup>c</sup> |                     | do napęlniania i uzupełniania stawów rybnych<br>for filling and completing fish ponds |                     |
|  |   |  | ogółem<br>total   | na 1 ha<br>per 1 ha | ogółem<br>total   | na 1 ha<br>per 1 ha |
| <b>WOJEWÓDZTWO<br/>VOIVODSHIP</b>            | <b>7267</b>   | <b>95</b>  | <b>6701</b>   | <b>0,9</b>          | <b>1750</b>   | <b>18,4</b>         |
| <b>Podregion gdański .....<br/>Subregion</b> | <b>6848</b>   | <b>-</b>   | <b>6667</b>   | <b>1,0</b>          | <b>-</b>  | <b>-</b>            |
| Powiaty: Powiats:                            |   |  |   |                     |   |                     |
| gdański .....                                | 199   | -  | 18  | 0,1                 | -   | -                   |
| pucki .....                                  | 6249  | -  | 6249  | 1,0                 | -   | -                   |
| wejherowski.....                             | 400   | -  | 400   | 1,0                 | -   | -                   |
| <b>Podregion słupski .....<br/>Subregion</b> | <b>350</b>  | <b>95</b>  | <b>17</b>   | <b>0,0</b>          | <b>1750</b>   | <b>18,4</b>         |
| Powiaty: Powiats:                            |   |  |   |                     |   |                     |
| bytowski .....                               | -   | 15   | -   | -                   | 300   | 20,0                |
| słupski .....                                | 350   | 80   | 17  | 0,0                 | 1450  | 18,1                |
| <b>Podregion starogardzki<br/>Subregion</b>  | <b>69</b>   | <b>-</b>   | <b>17</b>   | <b>0,2</b>          | <b>-</b>  | <b>-</b>            |
| Powiaty: Powiats:                            |   |  |   |                     |   |                     |
| malborski .....                              | 40  | -  | 6   | 0,2                 | -   | -                   |
| kwidziński .....                             | 29  | -  | 11  | 0,4                 | -   | -                   |
| tczewski .....                               | -   | -  | -   | -                   | -   | -                   |

ab O powierzchni co najmniej: a – 20 ha, b – 10 ha. c Łącznie z poborem ścieków do nawodnień.

ab Area of at least: a – 20 ha, b – 10 ha. c Including wastewater withdrawal for irrigation.

TABL. 3. ZUŻYCIE WODY NA POTRZEBY GOSPODARKI NARODOWEJ I LUDNOŚCI W 2017 R.

WATER CONSUMPTION FOR NEEDS OF THE NATIONAL ECONOMY AND POPULATION IN 2017

| WYSZCZEGÓLNIENIE<br>SPECIFICATION                        | Ogółem<br>Total    | Przemysł<br>Industry | Rolnictwo<br>i leśnic-<br>two <sup>a</sup><br>Agriculture<br>and<br>forestry <sup>a</sup> | Eksploata<br>cja sieci<br>wodociągo-<br>wej <sup>b</sup><br>Exploitation<br>of water<br>supply<br>network <sup>b</sup> | Przemysł<br>Industry | Rolnictwo<br>i leśnic-<br>two <sup>a</sup><br>Agriculture<br>and<br>forestry <sup>a</sup> | Eksploata<br>cja sieci<br>wodociągo-<br>wej <sup>b</sup><br>Exploitation<br>of water<br>supply<br>network <sup>b</sup> |
|--|--------------------|----------------------|---|--|----------------------|---|--|
|  | w dam <sup>3</sup> |                      | in dam <sup>3</sup>   | w % ogółem   |                      | in % of total   |  |
| <b>WOJEWÓDZTWO<br/>VOIVODSHIP</b>                        | <b>190914</b>      | <b>84084</b>         | <b>8451</b>   | <b>98379</b>   | <b>44,0</b>          | <b>4,4</b>  | <b>51,5</b>  |
| <b>Podregion chojnicki ....<br/>Subregion</b>            | <b>9791</b>        | <b>1904</b>          | <b>-</b>  | <b>7887</b>  | <b>19,4</b>          | <b>-</b>  | <b>80,6</b>  |
| Powiaty: Powiats:  |                    |                      |   |  |                      |   |  |
| chojnicki .....  | 4200               | 649                  | -   | 3551   | 15,5                 | -   | 84,5   |
| człuchowski .....  | 3093               | 858                  | -   | 2235   | 27,7                 | -   | 72,3   |
| kościerski .....   | 2499               | 397                  | -   | 2102   | 15,9                 | -   | 84,1   |
| <b>Podregion gdański .....</b>                           | <b>32340</b>       | <b>1049</b>          | <b>6667</b>   | <b>24624</b>   | <b>3,2</b>           | <b>20,6</b>   | <b>76,1</b>  |
| <b>Subregion</b>   |                    |                      |   |  |                      |   |  |
| Powiaty: Powiats:  |                    |                      |   |  |                      |   |  |
| gdański .....  | 5343               | 108                  | 18  | 5217   | 2,0                  | 0,3   | 97,6   |
| kartuski .....   | 5819               | 585                  | -   | 5234   | 10,1                 | -   | 89,9   |
| nowodworski .....  | 2035               | -                    | -   | 2035   | -                    | -   | 100,0  |
| pucki .....  | 11269              | 188                  | 6249  | 4832   | 1,7                  | 55,5  | 42,9   |
| wejherowski .....  | 7874               | 168                  | 400   | 7306   | 2,1                  | 5,1   | 92,8   |
| <b>Podregion słupski .....</b>                           | <b>18306</b>       | <b>2568</b>          | <b>1767</b>   | <b>13971</b>   | <b>14,0</b>          | <b>9,7</b>  | <b>76,3</b>  |
| <b>Subregion</b>   |                    |                      |   |  |                      |   |  |
| Powiaty: Powiats:  |                    |                      |   |  |                      |   |  |
| bytowski .....   | 3154               | 323                  | 300   | 2531   | 10,2                 | 9,5   | 80,2   |
| łęborski .....   | 3801               | 687                  | -   | 3114   | 18,1                 | -   | 81,9   |
| słupski .....  | 7039               | 1287                 | 1467  | 4285   | 18,3                 | 20,8  | 60,9   |
| Miasto na prawach powiatu:<br>City with powiat status:   |                    |                      |   |  |                      |   |  |
| Słupsk .....   | 4312               | 271                  | -   | 4041   | 6,3                  | -   | 93,7   |
| <b>Podregion starogardzki<br/>Subregion</b>              | <b>60115</b>       | <b>44290</b>         | <b>17</b>   | <b>15808</b>   | <b>73,7</b>          | <b>0,0</b>  | <b>26,3</b>  |
| Powiaty: Powiats:  |                    |                      |   |  |                      |   |  |
| kwidzyński .....   | 42844              | 39648                | 11  | 3185   | 92,5                 | 0,0   | 7,4  |
| malborski .....  | 2595               | 31                   | 6   | 2558   | 1,2                  | 0,2   | 98,6   |
| starogardzki .....                                       | 8370               | 4128                 | -   | 4242   | 49,3                 | -   | 50,7   |
| sztumski .....   | 1915               | 386                  | -   | 1529   | 20,2                 | -   | 79,8   |
| tczewski .....   | 4391               | 97                   | -   | 4294   | 2,2                  | -   | 97,8   |
| <b>Podregion trójmiejski<br/>Subregion</b>               | <b>70362</b>       | <b>34273</b>         | <b>-</b>  | <b>36089</b>   | <b>48,7</b>          | <b>-</b>  | <b>51,3</b>  |
| Miasta na prawach powiatu:<br>Cities with powiat status: |                    |                      |   |  |                      |   |  |
| Gdańsk .....   | 55856              | 33211                | -   | 22645  | 59,5                 | -   | 40,5   |
| Gdynia .....   | 12220              | 1007                 | -   | 11213  | 8,2                  | -   | 91,8   |
| Sopot .....  | 2286               | 55                   | -   | 2231   | 2,4                  | -   | 97,6   |

a Woda zużyta do nawadniania w rolnictwie i leśnictwie oraz do napełniania i uzupełniania stawów rybnych. b Bez zużycia wody na cele przemysłowe z wodociągów stanowiących własność gmin, wojewódzkich zakładów usług wodnych i spółek wodnych.

a A water consumption for irrigation in agriculture and forestry as well as for filling and completing fish ponds. b Excluding consumption of water for industrial purposes from water supply networks owned by gminas, voivodship waterworks and water companies.

TABL. 4. ŚCIEKI PRZEMYSŁOWE I KOMUNALNE <sup>a</sup> ORAZ LUDNOŚĆ KORZYSTAJĄCA Z OCZYSZCZALNI ŚCIEKÓW W 2017 R.INDUSTRIAL AND MUNICIPAL WASTEWATER <sup>a</sup> AND POPULATION CONNECTED TO WASTEWATER TREATMENT PLANTS IN 2017

| WYSZCZEGÓLNIENIE<br>SPECIFICATION                        | Ogółem<br>Grand total | Oczyszczone Treated |                              |  |   | Nieoczyszczane<br>w dam <sup>3</sup><br>Untreated<br>in dam <sup>3</sup> | Ludność korzystająca z oczyszczalni ścieków w % ludności ogółem <sup>b</sup><br>Population connected to wastewater treatment plants in % of total population <sup>b</sup> |
|--|-----------------------|---------------------|------------------------------|--|---|--|---|
|  |                       | razem<br>total      | mechanicznie<br>mechanically | chemicznie <sup>c</sup><br>i biologicznie<br>chemically <sup>c</sup><br>and biologically | z podwyższonym usuwaniem biogenów<br>with increased biogene removal |  |   |
|  |                       |                     |                              |  |   |  |   |
| <b>WOJEWÓDZTWO<br/>VOIVODSHIP</b>                        | <b>135610,0</b>       | <b>135560,0</b>     | <b>4,9</b>                   | <b>41,2</b>  | <b>53,9</b>   | <b>50,0</b>  | <b>82,7</b>   |
| <b>Podregion chojnicki ....<br/>Subregion</b>            | <b>8367,0</b>         | <b>8359,0</b>       | <b>3,2</b>                   | <b>41,7</b>  | <b>55,1</b>   | <b>8,0</b>   | <b>80,7</b>   |
| Powiaty: Powiats:  |                       |                     |                              |  |   |  |   |
| chojnicki .....  | 3880,0                | 3872,0              | 0,3                          | 22,8   | 76,9  | 8,0  | 84,1  |
| człuchowski .....  | 2235,0                | 2235,0              | 0,4                          | 42,5   | 57,1  | -  | 86,6  |
| kościerski .....   | 2252,0                | 2252,0              | 10,9                         | 73,3   | 15,8  | -  | 71,7  |
| <b>Podregion gdański ....<br/>Subregion</b>              | <b>18822,0</b>        | <b>18818,0</b>      | <b>0,0</b>                   | <b>84,7</b>  | <b>15,3</b>   | <b>4,0</b>   | <b>72,8</b>   |
| Powiaty: Powiats:  |                       |                     |                              |  |   |  |   |
| gdański .....  | 3405,0                | 3405,0              | -                            | 79,0   | 21,0  | -  | 76,9  |
| kartuski .....   | 3424,0                | 3424,0              | 0,1                          | 90,6   | 9,3   | -  | 57,8  |
| nowodworski .....  | 1434,0                | 1434,0              | -                            | 36,4   | 63,6  | -  | 64,4  |
| pucki .....  | 4379,0                | 4377,0              | -                            | 97,8   | 2,2   | 2,0  | 85,1  |
| wejherowski .....  | 6180,0                | 6178,0              | -                            | 86,5   | 13,5  | 2,0  | 76,7  |
| <b>Podregion słupski ....<br/>Subregion</b>              | <b>13862,0</b>        | <b>13862,0</b>      | <b>0,2</b>                   | <b>86,7</b>  | <b>13,1</b>   | <b>-</b>   | <b>85,9</b>   |
| Powiaty: Powiats:  |                       |                     |                              |  |   |  |   |
| bytowski .....   | 2005,0                | 2005,0              | -                            | 46,2   | 53,8  | -  | 79,7  |
| lęborski .....   | 2881,0                | 2881,0              | -                            | 97,3   | 2,7   | -  | 79,6  |
| słupski .....  | 4563,0                | 4563,0              | 0,6                          | 84,9   | 14,5  | -  | 86,0  |
| Miasto na prawach powiatu:<br>City with powiat status:   |                       |                     |                              |  |   |  |   |
| Słupsk .....   | 4413,0                | 4413,0              | -                            | 100,0  | -   | -  | 95,5  |
| <b>Podregion starogardzki<br/>Subregion</b>              | <b>53057,0</b>        | <b>53048,0</b>      | <b>5,9</b>                   | <b>15,4</b>  | <b>78,6</b>   | <b>9,0</b>   | <b>75,7</b>   |
| Powiaty: Powiats:  |                       |                     |                              |  |   |  |   |
| kwidziński .....   | 39138,0               | 39138,0             | 7,5                          | 0,6  | 91,8  | -  | 73,8  |
| malborski .....  | 2151,0                | 2151,0              | 0,0                          | 88,1   | 11,9  | -  | 83,6  |
| starogardzki .....                                       | 6722,0                | 6720,0              | 2,9                          | 38,2   | 58,9  | 2,0  | 67,2  |
| sztumski .....   | 1220,0                | 1220,0              | -                            | -  | 100,0   | -  | 66,1  |
| tczewski .....   | 3826,0                | 3819,0              | 0,1                          | 90,8   | 9,1   | 7,0  | 85,4  |
| <b>Podregion trójmiejski<br/>Subregion</b>               | <b>41502,0</b>        | <b>41473,0</b>      | <b>7,8</b>                   | <b>80,5</b>  | <b>11,7</b>   | <b>29,0</b>  | <b>93,7</b>   |
| Miasta na prawach powiatu:<br>Cities with powiat status: |                       |                     |                              |  |   |  |   |
| Gdańsk .....   | 28333,0               | 28333,0             | 11,3                         | 72,1   | 16,6  | -  | 93,3  |
| Gdynia .....   | 11328,0               | 11299,0             | 0,3                          | 98,5   | 1,2   | 29,0   | 94,1  |
| Sopot .....  | 1841,0                | 1841,0              | -                            | 100,0  | -   | -  | 96,7  |

<sup>a</sup> Wymagające oczyszczenia, odprowadzone do wód lub do ziemi. <sup>b</sup> Ludność korzystająca z oczyszczalni ścieków – na podstawie szacunków, ludność ogółem – na podstawie bilansów; patrz uwagi ogólne, ust. 2 na str. 46. <sup>c</sup> Dotyczy tylko ścieków przemysłowych.

<sup>a</sup> Requiring treatment, discharged into waters or into the ground. <sup>b</sup> Population connected to wastewater treatment plants – estimated data, total population – based on balances; see general notes, item 2 on page 46. <sup>c</sup> Concerns only industrial wastewater.

TABL. 5. OCZYSZCZALNIE ŚCIEKÓW W 2017 R.

Stan w dniu 31 XII

WASTEWATER TREATMENT PLANTS IN 2017

As of 31 XII

| Lp.              | WYSZCZEGÓLNIENIE<br>SPECIFICATION  | Przemysłowe Industrial |  |                           |  |  |            |
|------------------|--|------------------------|--|---------------------------|--|--|------------|
|                  |  | ogółem<br>total        |  | w tym of which            |  |  |            |
|                  |  |                        |  | biologiczne<br>biological |  | z podwyższonym<br>usuwaniami biogenów<br>with increased<br>biogene removal |            |
| liczba<br>number | przepusto-<br>wość<br>w m <sup>3</sup> /d<br>capacity<br>in m <sup>3</sup> /24 h | liczba<br>number       | przepusto-<br>wość<br>w m <sup>3</sup> /d<br>capacity<br>in m <sup>3</sup> /24 h | liczba<br>number          | przepusto-<br>wość<br>w m <sup>3</sup> /d<br>capacity<br>in m <sup>3</sup> /24 h |  |            |
| 1                | <b>WOJEWÓDZTWO</b> .....<br><b>VOIVODSHIP</b>                                    | <b>22</b>              | <b>212195</b>  | <b>10</b>                 | <b>200214</b>  | <b>1</b>   | <b>800</b> |
| 2                | <b>Podregion chojnicki</b> .....<br>Subregion                                    | <b>3</b>               | <b>2117</b>  | <b>2</b>                  | <b>707</b>   | -  | -          |
|                  | Powiaty: Powiats:  |                        |  |                           |  |  |            |
| 3                | chojnicki .....  | 1                      | 670  | 1                         | 670  | -  | -          |
| 4                | człuchowski .....  | -                      | -  | -                         | -  | -  | -          |
| 5                | kościerski .....   | 2                      | 1447   | 1                         | 37   | -  | -          |
| 6                | <b>Podregion gdański</b> .....<br>Subregion                                      | <b>1</b>               | <b>385</b>   | <b>1</b>                  | <b>385</b>   | -  | -          |
|                  | Powiaty: Powiats:  |                        |  |                           |  |  |            |
| 7                | gdański .....  | -                      | -  | -                         | -  | -  | -          |
| 8                | kartuski .....   | -                      | -  | -                         | -  | -  | -          |
| 9                | nowodworski .....  | -                      | -  | -                         | -  | -  | -          |
| 10               | pucki .....  | -                      | -  | -                         | -  | -  | -          |
| 11               | wejherowski .....  | 1                      | 385  | 1                         | 385  | -  | -          |
| 12               | <b>Podregion słupski</b> .....<br>Subregion                                      | <b>1</b>               | <b>214</b>   | -                         | -  | -  | -          |
|                  | Powiaty: Powiats:  |                        |  |                           |  |  |            |
| 13               | bytowski .....   | -                      | -  | -                         | -  | -  | -          |
| 14               | łęborski .....   | -                      | -  | -                         | -  | -  | -          |
| 15               | słupski .....  | 1                      | 214  | -                         | -  | -  | -          |
|                  | Miasto na prawach powiatu:<br>City with powiat status:                           |                        |  |                           |  |  |            |
| 16               | Słupsk .....   | -                      | -  | -                         | -  | -  | -          |
| 17               | <b>Podregion starogardzki</b> .....<br>Subregion                                 | <b>6</b>               | <b>183897</b>  | <b>5</b>                  | <b>183872</b>  | -  | -          |
|                  | Powiaty: Powiats:  |                        |  |                           |  |  |            |
| 18               | kwidzyński .....   | 1                      | 163200   | 1                         | 163200   | -  | -          |
| 19               | malborski .....  | 1                      | 100  | 1                         | 100  | -  | -          |
| 20               | starogardzki .....   | 2                      | 20100  | 2                         | 20100  | -  | -          |
| 21               | sztumski .....   | 1                      | 472  | 1                         | 472  | -  | -          |
| 22               | tczewski .....   | 1                      | 25   | -                         | -  | -  | -          |
| 23               | <b>Podregion trójmiejski</b> .....<br>Subregion                                  | <b>11</b>              | <b>25582</b>   | <b>2</b>                  | <b>15250</b>   | <b>1</b>   | <b>800</b> |
|                  | Miasta na prawach powiatu:<br>Cities with powiat status:                         |                        |  |                           |  |  |            |
| 24               | Gdańsk .....   | 8                      | 21387  | 2                         | 15250  | 1  | 800        |
| 25               | Gdynia .....   | 3                      | 4195   | -                         | -  | -  | -          |

a Miejskie i wiejskie pracujące na sieci kanalizacyjnej.

a Treatment plants of urban and rural areas working on sewage network.

| ogółem<br>total  |   | Komunalne <sup>a</sup> Municipal <sup>a</sup> |   |   |   | No. |
|------------------|---|---|---|---|---|-----|
|                  |   | w tym of which                                |   |   |   |     |
|                  |   | biologiczne<br>biological                     |   | z podwyższonym<br>usuwaniam biogenów<br>with increased<br>biogene removal |   |     |
| liczba<br>number | przepustowość<br>w m <sup>3</sup> /d<br>capacity in<br>m <sup>3</sup> /24 h | liczba<br>number                              | przepustowość<br>w m <sup>3</sup> /d<br>capacity in<br>m <sup>3</sup> /24 h | liczba<br>number  | przepustowość<br>w m <sup>3</sup> /d<br>capacity in<br>m <sup>3</sup> /24 h |     |
| <b>167</b>       | <b>505810</b>   | <b>119</b>                                    | <b>66020</b>  | <b>48</b>   | <b>439790</b>   | 1   |
| <b>31</b>        | <b>34838</b>  | <b>20</b>                                     | <b>17333</b>  | <b>11</b>   | <b>17505</b>  | 2   |
| 8                | 15751   | 5   | 9853  | 3   | 5898  | 3   |
| 8                | 10959   | 7   | 5559  | 1   | 5400  | 4   |
| 15               | 8128  | 8   | 1921  | 7   | 6207  | 5   |
| <b>36</b>        | <b>155480</b>   | <b>20</b>                                     | <b>19253</b>  | <b>16</b>   | <b>136227</b>   | 6   |
| 8                | 3949  | 7   | 3373  | 1   | 576   | 7   |
| 7                | 21492   | 2   | 2640  | 5   | 18852   | 8   |
| 4                | 15364   | 3   | 8564  | 1   | 6800  | 9   |
| 9                | 109241  | 2   | 906   | 7   | 108335  | 10  |
| 8                | 5434  | 6   | 3770  | 2   | 1664  | 11  |
| <b>51</b>        | <b>114300</b>   | <b>41</b>                                     | <b>12225</b>  | <b>10</b>   | <b>102075</b>   | 12  |
| 17               | 9324  | 15  | 5404  | 2   | 3920  | 13  |
| 12               | 19699   | 10  | 529   | 2   | 19170   | 14  |
| 21               | 25277   | 16  | 6292  | 5   | 18985   | 15  |
| 1                | 60000   | -   | -   | 1   | 60000   | 16  |
| <b>46</b>        | <b>80809</b>  | <b>36</b>                                     | <b>16826</b>  | <b>10</b>   | <b>63983</b>  | 17  |
| 9                | 3625  | 8   | 1625  | 1   | 2000  | 18  |
| 5                | 19157   | 4   | 1157  | 1   | 18000   | 19  |
| 11               | 20977   | 6   | 3599  | 5   | 17378   | 20  |
| 11               | 8485  | 11  | 8485  | -   | -   | 21  |
| 10               | 28565   | 7   | 1960  | 3   | 26605   | 22  |
| <b>3</b>         | <b>120383</b>   | <b>2</b>                                      | <b>383</b>  | <b>1</b>  | <b>120000</b>   | 23  |
| 3                | 120383  | 2   | 383   | 1   | 120000  | 24  |
| -                | -   | -   | -   | -   | -   | 25  |

TABL. 6. EMISJA I REDUKCJA ZANIECZYSZCZEŃ POWIETRZA <sup>a</sup> W 2017 R.EMISSION AND REDUCTION OF AIR POLLUTANTS <sup>a</sup> IN 2017

| WYSZCZEGÓLNIENIE<br>SPECIFICATION                        | Emisja zanieczyszczeń w t<br>Emission of pollutants in t |  |  |   | Zanieczyszczenia zatrzymane<br>w urządzeniach do redukcji<br>zanieczyszczeń w % zanie-<br>czyszczeń wytworzonych<br>Pollutants retained in pollutant<br>reduction systems in %<br>of pollutants produced |   |
|--|--|--|--|---|--|---|
|  | pyłowych<br>particulates                                 |  | gazowych<br>(bez dwutlenku węgla)<br>gases (excluding carbon<br>dioxide) |   | pyłowe<br>particulates   | gazowe<br>(bez dwu-<br>tlenku węgla)<br>gases<br>(excluding<br>carbon<br>dioxide) |
|  | ogółem<br>total  | w tym ze spa-<br>lania paliw<br>of which<br>from the<br>combustion<br>of fuels | ogółem<br>total  | w tym dwutle-<br>nek siarki<br>of which<br>sulphur<br>dioxide |  |   |
| <b>WOJEWÓDZTWO<br/>VOIVODSHIP</b>                        | <b>1521</b>  | <b>701</b>   | <b>20250</b>   | <b>7514</b>   | <b>99,5</b>  | <b>85,4</b>   |
| <b>Podregion chojnicki ....<br/>Subregion</b>            | <b>62</b>  | <b>39</b>  | <b>871</b>   | <b>276</b>  | <b>94,3</b>  | <b>0,5</b>  |
| Powiaty: Powiats:  |  |  |  |   |  |   |
| chojnicki .....  | 26   | 17   | 319  | 125   | 82,1   | -   |
| człuchowski .....  | 11   | 11   | 229  | 53  | 96,2   | -   |
| kościerski .....   | 25   | 11   | 323  | 98  | 96,2   | 1,2   |
| <b>Podregion gdański .....</b>                           | <b>44</b>  | <b>43</b>  | <b>1062</b>  | <b>299</b>  | <b>93,2</b>  | <b>19,0</b>   |
| <b>Subregion</b>   |  |  |  |   |  |   |
| Powiaty: Powiats:  |  |  |  |   |  |   |
| gdański .....  | -  | -  | 14   | -   | -  | 93,5  |
| kartuski .....   | 11   | 11   | 147  | 40  | 50,0   | -   |
| nowodworski .....  | 5  | 4  | 82   | 17  | 89,8   | 37,4  |
| pucki .....  | 12   | 12   | 120  | 23  | 86,0   | -   |
| wejherowski .....  | 16   | 16   | 699  | 219   | 96,7   | -   |
| <b>Podregion słupski .....</b>                           | <b>321</b>   | <b>307</b>   | <b>1841</b>  | <b>662</b>  | <b>89,2</b>  | <b>0,3</b>  |
| <b>Subregion</b>   |  |  |  |   |  |   |
| Powiaty: Powiats:  |  |  |  |   |  |   |
| bytowski .....   | 37   | 29   | 290  | 119   | 93,2   | -   |
| łęborski .....   | 22   | 16   | 495  | 86  | 96,6   | -   |
| słupski .....  | 11   | 11   | 273  | 61  | 96,3   | -   |
| Miasto na prawach powiatu:<br>City with powiat status:   |  |  |  |   |  |   |
| Słupsk .....   | 251  | 251  | 783  | 396   | 83,2   | 0,6   |
| <b>Podregion starogardzki</b>                            | <b>861</b>   | <b>166</b>   | <b>9967</b>  | <b>4168</b>   | <b>99,5</b>  | <b>10,5</b>   |
| <b>Subregion</b>   |  |  |  |   |  |   |
| Powiaty: Powiats:  |  |  |  |   |  |   |
| kwidzyński .....   | 705  | 97   | 6151   | 2907  | 99,6   | 11,1  |
| malborski .....  | 34   | 28   | 631  | 303   | 88,6   | -   |
| starogardzki .....                                       | 76   | 26   | 1182   | 532   | 98,7   | 25,4  |
| sztumski .....   | 2  | 2  | 361  | 22  | 33,3   | -   |
| tczewski .....   | 44   | 13   | 1642   | 404   | 99,5   | -   |
| <b>Podregion trójmiejski</b>                             | <b>233</b>   | <b>146</b>   | <b>6509</b>  | <b>2109</b>   | <b>99,8</b>  | <b>94,7</b>   |
| <b>Subregion</b>   |  |  |  |   |  |   |
| Miasta na prawach powiatu:<br>Cities with powiat status: |  |  |  |   |  |   |
| Gdańsk .....   | 176  | 116  | 4747   | 1496  | 99,7   | 95,9  |
| Gdynia .....   | 57   | 30   | 1761   | 613   | 99,9   | 74,4  |
| Sopot .....  | -  | -  | 1  | -   | -  | -   |

a Z zakładów szczególnie uciążliwych dla czystości powietrza emitujących pyły, gazy lub równocześnie pyły i gazy.

a From plants of significant nuisance to air quality emitting particulates, gases or particulates and gases.

TABL. 7. OCHRONA PRZYRODY I KRAJOBRAZU <sup>a</sup> W 2017 R.

Stan w dniu 31 XII

NATURE AND LANDSCAPE PROTECTION <sup>a</sup> IN 2017

As of 31 XII

| WYSZCZEGÓLNIENIE<br>SPECIFICATION                        | Powierzchnia o szczególnych walorach przyrodniczych prawnie chroniona<br>Area of special nature value under legal protection |  |  |   |   |  | Pomniki<br>przyrody<br>Monuments<br>of nature |
|--|--|--|--|---|---|--|---|
|  | ogółem<br>total  |  | w tym<br>of which  |   |   |  |   |
|  | w ha<br>in ha  | w % po-<br>wierzchni<br>ogólnej<br>in % of total<br>area | parki<br>narodowe <sup>b</sup><br>national<br>parks <sup>b</sup> | rezerwy<br>przyrody<br>nature<br>reserves | parki kra-<br>jobrazowe <sup>c</sup><br>landscape<br>parks <sup>c</sup> | obszary<br>chronione-<br>go krajo-<br>brazu <sup>c</sup><br>protected<br>landscape<br>areas <sup>c</sup> |   |
|  |  |  |  |   |   |  |   |
| <b>WOJEWÓDZTWO<br/>VOIVODSHIP</b>                        | <b>597714,0</b>  | <b>32,6</b>  | <b>26185,9</b>   | <b>8877,8</b>                             | <b>152189,7</b>   | <b>390292,7</b>  | <b>2798</b>                                   |
| <b>Podregion chojnicki ....<br/>Subregion</b>            | <b>160851,7</b>  | <b>39,2</b>  | <b>4613,0</b>  | <b>1171,0</b>                             | <b>62646,5</b>  | <b>91685,0</b>   | <b>396</b>                                    |
| Powiaty: Powiats:  |  |  |  |   |   |  |   |
| chojnicki .....  | 80183,8  | 58,8   | 4613,0   | 480,0                                     | 44800,9   | 29796,4  | 226   |
| człuchowski .....  | 16680,1  | 10,6   | -  | 641,6                                     | -   | 16025,3  | 89  |
| kościerski .....   | 63987,8  | 54,9   | -  | 49,4                                      | 17845,6   | 45863,3  | 81  |
| <b>Podregion gdański ....<br/>Subregion</b>              | <b>195058,5</b>  | <b>43,9</b>  | <b>-</b>   | <b>3487,4</b>                             | <b>42790,5</b>  | <b>135505,7</b>  | <b>630</b>                                    |
| Powiaty: Powiats:  |  |  |  |   |   |  |   |
| gdański .....  | 38874,7  | 49,0   | -  | 86,1                                      | -   | 38762,3  | 82  |
| kartuski .....   | 54524,8  | 48,7   | -  | 832,2                                     | 19233,9   | 22838,7  | 112   |
| nowodworski .....  | 16843,5  | 25,1   | -  | 241,1                                     | 4300,5  | 12301,0  | 28  |
| pucki .....  | 25980,0  | 45,4   | -  | 1864,6                                    | 6202,0  | 17471,0  | 113   |
| wejherowski .....  | 58835,5  | 45,8   | -  | 463,5                                     | 13054,1   | 44132,7  | 295   |
| <b>Podregion słupski ....<br/>Subregion</b>              | <b>117897,3</b>  | <b>22,5</b>  | <b>21572,9</b>   | <b>2910,3</b>                             | <b>36870,3</b>  | <b>51161,4</b>   | <b>1045</b>                                   |
| Powiaty: Powiats:  |  |  |  |   |   |  |   |
| bytowski .....   | 45664,8  | 20,8   | -  | 724,4                                     | 20510,5   | 23204,3  | 333   |
| lęborski .....   | 19596,2  | 27,8   | 2744,0   | 670,1                                     | -   | 16115,9  | 123   |
| słupski .....  | 52636,3  | 22,8   | 18828,9  | 1515,8                                    | 16359,8   | 11841,2  | 496   |
| Miasto na prawach powiatu:<br>City with powiat status:   |  |  |  |   |   |  |   |
| Słupsk .....   | -  | -  | -  | -   | -   | -  | 93  |
| <b>Podregion starogardzki<br/>Subregion</b>              | <b>112294,7</b>  | <b>27,4</b>  | <b>-</b>   | <b>858,1</b>                              | <b>2640,3</b>   | <b>108603,9</b>  | <b>454</b>                                    |
| Powiaty: Powiats:  |  |  |  |   |   |  |   |
| kwidziński .....   | 25885,5  | 31,0   | -  | 117,1                                     | -   | 25725,5  | 113   |
| malborski .....  | 4080,2   | 8,3  | -  | 224,2                                     | -   | 3839,4   | 71  |
| starogardzki .....                                       | 57100,6  | 42,4   | -  | 422,3                                     | -   | 56599,0  | 113   |
| sztumski .....   | 16374,7  | 22,4   | -  | 34,2                                      | 2640,3  | 13682,8  | 76  |
| tczewski .....   | 8853,7   | 12,7   | -  | 60,3                                      | -   | 8757,3   | 81  |
| <b>Podregion trójmiejski<br/>Subregion</b>               | <b>11611,9</b>   | <b>28,0</b>  | <b>-</b>   | <b>451,0</b>                              | <b>7242,2</b>   | <b>3336,7</b>  | <b>273</b>                                    |
| Miasta na prawach powiatu:<br>Cities with powiat status: |  |  |  |   |   |  |   |
| Gdańsk .....   | 6545,9   | 25,0   | -  | 270,3                                     | 2395,9  | 3336,7   | 160   |
| Gdynia .....   | 4360,3   | 32,3   | -  | 169,0                                     | 4153,9  | -  | 75  |
| Sopot .....  | 705,7  | 40,8   | -  | 11,7                                      | 692,3   | -  | 38  |

a Patrz uwagi ogólne, ust. 4 na str. 47. b Powierzchnia Słowińskiego Parku Narodowego i Borów Tucholskich w granicach województwa; bez wód przybrzeżnych Morza Bałtyckiego, których powierzchnia wynosi 11171 ha. c Bez powierzchni rezerwatów przyrody i innych form ochrony przyrody położonych na ich terenie (ok. 1% powierzchni obszarów prawnie chronionych).

a See general notes, item 4 on page 47. b Area of Słowiński National Park and Bory Tucholskie in boundaries of the Voivodship; excluding coastal waters of the Baltic Sea – 11171 ha. c Excluding nature reserves and other forms of nature protection located within those areas (approximately 1% of areas under legal protection).

TABL. 8. **ODPADY <sup>a</sup> WYTWORZONE I DOTYCHCZAS SKŁADOWANE (NAGROMADZONE) ORAZ TERENY ICH SKŁADOWANIA W 2017 R.**WASTE <sup>a</sup> GENERATED AND LANDFILLED UP TO NOW (ACCUMULATED) AS WELL AS THEIR STORAGE YARDS AREAS IN 2017

| WYSZCZEGÓLNIENIE<br>SPECIFICATION                        | Odpady w tys. t Waste in thous. t                    |  |   |   |   | dotychczas<br>składowane<br>(nagroma-<br>dzone <sup>b</sup> ,<br>stan<br>w końcu<br>roku)<br>landfilled<br>up to now<br>(accumu-<br>lated <sup>b</sup> ;<br>as of the end<br>of year) | Tereny<br>składowania<br>odpadów,<br>nie zreku-<br>tywowane<br>(stan<br>w końcu<br>roku) w ha<br>Area of<br>storage<br>yards, non-<br>reclaimed<br>(as of the<br>end of year)<br>in ha |
|--|--|--|---|---|---|---|--|
|  | wytworzone w ciągu roku<br>generated during the year |  |   |   |   |   |  |
|  | ogółem<br>total                                      | poddane<br>odzysko-<br>wi <sup>c</sup><br>recovered <sup>c</sup> | unieszko-<br>dliwione <sup>c</sup><br>disposed <sup>c</sup> | przekazane<br>innym<br>odbiorcom<br>transferred<br>to other<br>recipients | magazyno-<br>wane<br>czasowo<br>temporarily<br>stored |   |  |
| <b>WOJEWÓDZTWO<br/>VOIVODSHIP</b>                        | <b>1691,0</b>  | <b>763,1</b>   | <b>63,0</b>   | <b>787,1</b>  | <b>77,8</b>   | <b>3929,4</b>   | <b>124,5</b>   |
| <b>Podregion chojnicki ....<br/>Subregion</b>            | <b>29,0</b>  | <b>0,9</b>   | <b>0,5</b>  | <b>26,2</b>   | <b>1,4</b>  | <b>8,8</b>  | <b>4,5</b>   |
| Powiaty: Powiats:  |  |  |   |   |   |   |  |
| chojnicki .....  | 8,9  | -  | -   | 8,9   | -   | -   | -  |
| człuchowski .....  | 7,4  | -  | -   | 7,2   | 0,2   | -   | -  |
| kościerski .....   | 12,7   | 0,9  | 0,5   | 10,1  | 1,2   | 8,8   | 4,5  |
| <b>Podregion gdański .....<br/>Subregion</b>             | <b>434,0</b>   | <b>321,5</b>   | <b>22,9</b>   | <b>80,6</b>   | <b>9,0</b>  | <b>32,2</b>   | <b>2,2</b>   |
| Powiaty: Powiats:  |  |  |   |   |   |   |  |
| gdański .....  | 8,5  | -  | -   | 8,5   | -   | -   | -  |
| kartuski .....   | 37,3   | -  | -   | 37,3  | -   | -   | -  |
| nowodworski .....  | 313,6  | 306,9  | -   | 6,7   | -   | -   | -  |
| pucki .....  | 48,3   | 8,8  | 22,9  | 7,6   | 9,0   | 32,2  | 2,2  |
| wejherowski .....  | 26,3   | 5,8  | -   | 20,5  | -   | -   | -  |
| <b>Podregion słupski .....<br/>Subregion</b>             | <b>197,5</b>   | <b>56,1</b>  | <b>1,5</b>  | <b>136,9</b>  | <b>3,0</b>  | <b>29,9</b>   | <b>2,3</b>   |
| Powiaty: Powiats:  |  |  |   |   |   |   |  |
| bytowski .....   | 42,0   | 33,5   | -   | 8,5   | -   | -   | -  |
| łębski .....   | 78,6   | 5,1  | -   | 71,7  | 1,8   | -   | -  |
| słupski .....  | 55,1   | 17,5   | 1,5   | 36,1  | -   | 29,9  | 2,3  |
| Miasto na prawach powiatu:<br>City with powiat status:   |  |  |   |   |   |   |  |
| Słupsk .....   | 21,8   | -  | -   | 20,6  | 1,2   | -   | -  |
| <b>Podregion starogardzki<br/>Subregion</b>              | <b>714,0</b>   | <b>346,6</b>   | <b>38,1</b>   | <b>266,8</b>  | <b>62,5</b>   | <b>1546,8</b>   | <b>42,3</b>  |
| Powiaty: Powiats:  |  |  |   |   |   |   |  |
| kwidzyński .....   | 568,2  | 334,9  | 37,6  | 134,3   | 61,4  | 1546,8  | 42,3   |
| malborski .....  | 25,4   | 5,6  | -   | 18,7  | 1,1   | -   | -  |
| starogardzki .....                                       | 72,7   | 6,1  | 0,5   | 66,1  | -   | -   | -  |
| sztumski .....   | 9,9  | -  | -   | 9,9   | -   | -   | -  |
| tczewski .....   | 37,8   | -  | -   | 37,8  | -   | -   | -  |
| <b>Podregion trójmiejski<br/>Subregion</b>               | <b>316,5</b>   | <b>38,0</b>  | <b>-</b>  | <b>276,6</b>  | <b>1,9</b>  | <b>2311,7</b>   | <b>73,2</b>  |
| Miasta na prawach powiatu:<br>Cities with powiat status: |  |  |   |   |   |   |  |
| Gdańsk .....   | 261,7  | 38,0   | -   | 222,8   | 0,9   | 1912,7  | 30,4   |
| Gdynia .....   | 54,8   | -  | -   | 53,8  | 1,0   | 399,0   | 42,8   |

a Z wyłączeniem odpadów komunalnych. b Na składowiskach i w obiektach unieszkodliwiania odpadów wydobywczych (w tym hałdach i stawach osadowych) własnych. c We własnym zakresie przez wytwórcę, patrz uwagi ogólne, ust. 5 na str. 48.

a Excluding municipal waste. b On own landfills and in facilities servicing the extractive industries (of which heaps and settling ponds). c By waste producer on its own, see general notes, item 5 on page 48.



**TABL. 9. NAKŁADY <sup>a</sup> NA ŚRODKI TRWAŁE SŁUŻĄCE OCHRONIE ŚRODOWISKA I GOSPODARCE WODNEJ WEDŁUG WYBRANYCH KIERUNKÓW INWESTOWANIA W 2017 R. (ceny bieżące)**

OUTLAYS <sup>a</sup> ON FIXED ASSETS FOR ENVIRONMENTAL PROTECTION AND WATER MANAGEMENT BY SELECTED DIRECTIONS OF INVESTING IN 2017 (current prices)

| WYSZCZEGÓLNIENIE<br>SPECIFICATION                        | Ochrona środowiska<br>Environmental protection |  |   |   | Gospodarka wodna<br>Water management |  |
|--|--|--|---|---|--------------------------------------|--|
|  | ogółem<br>total                                | w tym of which   |   |   | ogółem<br>total                      | w tym na<br>ujęcia<br>i doprowa-<br>dzenia<br>wody<br>of which<br>on water<br>intakes and<br>systems |
|  |  | ochrona<br>powietrza<br>atmosfe-<br>rycznego<br>i klimatu<br>protection<br>of air and<br>climate | gospodarka<br>ściekowa<br>i ochrona wód<br>wastewater<br>management<br>and<br>protection of<br>waters | gospodarka<br>odpadami,<br>ochrona<br>i przywróce-<br>nie wartości<br>użytkowej<br>gleb, ochrona<br>wód podziem-<br>nych i po-<br>wierzchnio-<br>wych<br>waste<br>management,<br>protection<br>and recovery<br>of soils,<br>protection of<br>underground<br>and surface<br>waters |                                      |  |
| w tys. zł  |  | in thous. zł   |   |   |                                      |  |
| <b>WOJEWÓDZTWO<br/>VOIVODSHIP</b>                        | <b>564622,4</b>                                | <b>341954,2</b>  | <b>156141,6</b>   | <b>17735,7</b>  | <b>74098,1</b>                       | <b>47911,4</b>   |
| <b>Podregion chojnicki ....<br/>Subregion</b>            | <b>47657,9</b>                                 | <b>1043,2</b>  | <b>39348,8</b>  | <b>108,0</b>  | <b>9023,0</b>                        | <b>6818,0</b>  |
| Powiaty: Powiats:  |  |  |   |   |                                      |  |
| chojnicki .....  | 10985,3  | 63,6   | 7374,3  | 108,0   | 2696,3                               | 2696,3   |
| człuchowski .....  | 24063,3  | 858,5  | 19486,3   | -   | 1719,5                               | 1040,5   |
| kościerski .....   | 12609,3  | 121,1  | 12488,2   | -   | 4607,2                               | 3081,2   |
| <b>Podregion gdański .....</b>                           | <b>49990,2</b>                                 | <b>287,5</b>   | <b>43884,8</b>  | <b>3477,5</b>   | <b>12769,6</b>                       | <b>12251,0</b>   |
| <b>Subregion</b>   |  |  |   |   |                                      |  |
| Powiaty: Powiats:  |  |  |   |   |                                      |  |
| gdański .....  | 6266,6   | -  | 6226,4  | 40,2  | 2178,0                               | 2178,0   |
| kartuski .....   | 15961,7  | -  | 15760,4   | 7,3   | 2855,8                               | 2855,8   |
| nowodworski .....  | 52,0   | -  | 52,0  | -   | 930,2                                | 857,0  |
| pucki .....  | 4687,7   | -  | 4478,0  | -   | 1520,7                               | 1474,9   |
| wejherowski .....  | 23022,2  | 287,5  | 17368,0   | 3430,0  | 5284,9                               | 4885,3   |
| <b>Podregion słupski .....</b>                           | <b>78123,6</b>                                 | <b>43512,8</b>   | <b>12148,0</b>  | <b>4399,7</b>   | <b>7099,5</b>                        | <b>5589,3</b>  |
| <b>Subregion</b>   |  |  |   |   |                                      |  |
| Powiaty: Powiats:  |  |  |   |   |                                      |  |
| bytowski .....   | 7089,7   | 2519,0   | 2296,8  | -   | 2670,1                               | 1568,4   |
| lęborski .....   | 46112,4  | 40906,9  | 3795,7  | 1409,8  | 1616,0                               | 1207,5   |
| słupski .....  | 7919,2   | 20,9   | 5447,6  | 1723,5  | 2052,4                               | 2052,4   |
| Miasto na prawach powiatu:<br>City with powiat status:   |  |  |   |   |                                      |  |
| Słupsk .....   | 17002,3  | 66,0   | 607,9   | 1266,4  | 761,0                                | 761,0  |
| <b>Podregion starogardzki<br/>Subregion</b>              | <b>207461,9</b>                                | <b>171999,9</b>  | <b>24394,7</b>  | <b>3475,8</b>   | <b>11882,7</b>                       | <b>9160,9</b>  |
| Powiaty: Powiats:  |  |  |   |   |                                      |  |
| kwidziński .....   | 175207,4                                       | 168106,3   | 4783,1  | 260,0   | 590,1                                | 590,1  |
| malborski .....  | 7480,9   | 14,0   | 5630,1  | 16,0  | 1159,2                               | 1159,2   |
| starogardzki .....                                       | 10622,0  | 12,3   | 6327,6  | 1160,7  | 3414,8                               | 1678,8   |
| sztumski .....   | 4814,2   | 2510,4   | 720,9   | 1054,4  | 1532,0                               | 1522,0   |
| tczewski .....   | 9337,4   | 1356,9   | 6933,0  | 984,7   | 5186,6                               | 4210,8   |
| <b>Podregion trójmiejski<br/>Subregion</b>               | <b>181388,8</b>                                | <b>125110,8</b>  | <b>36365,3</b>  | <b>6274,7</b>   | <b>33323,3</b>                       | <b>14092,2</b>   |
| Miasta na prawach powiatu:<br>Cities with powiat status: |  |  |   |   |                                      |  |
| Gdańsk .....   | 157770,2                                       | 124996,3   | 21067,6   | 6274,7  | 29638,8                              | 10897,7  |
| Gdynia .....   | 22095,8  | 114,5  | 13774,9   | -   | 3010,8                               | 2520,8   |
| Sopot .....  | 1522,8   | -  | 1522,8  | -   | 673,7                                | 673,7  |

a Według lokalizacji inwestycji.

a By investment's location.

TABL. 10. NAKŁADY NA ŚRODKI TRWAŁE SŁUŻĄCE OCHRONIE ŚRODOWISKA I GOSPODARCE WODNEJ WEDŁUG ŹRÓDEŁ FINANSOWANIA W 2017 R. (ceny bieżące)

OUTLAYS ON FIXED ASSETS FOR ENVIRONMENTAL PROTECTION AND WATER MANAGEMENT BY FINANCING SOURCE IN 2017 (current prices)

A. OCHRONA ŚRODOWISKA

ENVIRONMENTAL PROTECTION

| WYSZCZEGÓLNIENIE<br>SPECIFICATION                     | Ogółem<br>Total | Środki Funds                            |                        |                          |                   |  |  | Fundusze ekologiczne (pożyczki, kredyty i dotacje) Ecological funds (loans, credits and grants) | Kredyty i pożyczki krajowe, w tym bankowe Domestic credits and loans, of which bank | Inne środki, w tym nakłady niesfinansowane Other funds, of which non-financed outlays |
|---|-----------------|---|------------------------|--------------------------|-------------------|--|--|---|---|---|
|   |                 | z budżetu                               |                        | from budget              |                   |  |  |   |   |   |
|   |                 | własne <sup>a</sup><br>own <sup>a</sup> | centralnego<br>central | wojewódzwa<br>voivodship | powiatu<br>powiat | gminy (współudział)<br>gmina (cooperation) | z zagranicy <sup>b</sup><br>foreign <sup>b</sup> |   |   |   |
|   |                 | w tys. zł                               |                        |                          | in thous. zł      |  |  |   |   |   |
| <b>WOJEWÓDZTWO VOIVODSHIP</b>                         | <b>564622,4</b> | <b>442431,6</b>                         | <b>3312,8</b>          | <b>580,0</b>             | <b>205,0</b>      | <b>2789,6</b>                              | <b>91145,2</b>                                   | <b>17454,9</b>  | <b>5288,6</b>   | <b>1414,7</b>   |
| <b>Podregion chojnicki .... Subregion</b>             | <b>47657,9</b>  | <b>22454,9</b>                          | <b>1548,8</b>          | <b>220,0</b>             | <b>205,0</b>      | <b>1487,0</b>                              | <b>17001,3</b>                                   | <b>2942,6</b>   | <b>1743,7</b>   | <b>54,6</b>   |
| Powiaty: Powiats:                                     |                 |   |                        |                          |                   |  |  |   |   |   |
| chojnicki .....                                       | 10985,3         | 6119,4                                  | 246,8                  | -                        | 205,0             | 238,0                                      | 2120,8   | 306,0   | 1743,7  | 5,6   |
| człuchowski .....                                     | 24063,3         | 10888,1                                 | -                      | 220,0                    | -                 | 1089,0                                     | 10199,3  | 1661,4  | -   | 5,5   |
| kościerski .....                                      | 12609,3         | 5447,4                                  | 1302,0                 | -                        | -                 | 160,0                                      | 4681,2   | 975,2   | -   | 43,5  |
| <b>Podregion gdański .... Subregion</b>               | <b>49990,2</b>  | <b>30708,2</b>                          | <b>28,0</b>            | <b>360,0</b>             | <b>-</b>          | <b>-</b>                                   | <b>12159,8</b>                                   | <b>5591,6</b>   | <b>677,4</b>  | <b>465,2</b>  |
| Powiaty: Powiats:                                     |                 |   |                        |                          |                   |  |  |   |   |   |
| gdański .....   | 6266,6          | 5147,0                                  | -                      | 360,0                    | -                 | -  | 573,3  | 140,0   | -   | 46,3  |
| kartuski .....  | 15961,7         | 3346,0                                  | 28,0                   | -                        | -                 | -  | 9120,2   | 2951,6  | 97,0  | 418,9   |
| nowodworski .....                                     | 52,0            | 52,0                                    | -                      | -                        | -                 | -  | -  | -   | -   | -   |
| pucki .....   | 4687,7          | 3822,6                                  | -                      | -                        | -                 | -  | 284,7  | -   | 580,4   | -   |
| wejherowski .....                                     | 23022,2         | 18340,6                                 | -                      | -                        | -                 | -  | 2181,6   | 2500,0  | -   | -   |
| <b>Podregion słupski .... Subregion</b>               | <b>78123,6</b>  | <b>24932,4</b>                          | <b>523,6</b>           | <b>-</b>                 | <b>-</b>          | <b>279,9</b>                               | <b>48006,9</b>                                   | <b>2553,2</b>   | <b>932,7</b>  | <b>894,9</b>  |
| Powiaty: Powiats:                                     |                 |   |                        |                          |                   |  |  |   |   |   |
| bytowski .....  | 7089,7          | 2451,0                                  | -                      | -                        | -                 | 13,0                                       | 2624,1   | 1991,0  | -   | 10,6  |
| łębski .....  | 46112,4         | 10919,8                                 | 482,8                  | -                        | -                 | 114,0                                      | 34544,9  | -   | -   | 50,9  |
| słupski .....   | 7919,2          | 3947,4                                  | 40,8                   | -                        | -                 | -  | 1602,7   | 562,2   | 932,7   | 833,4   |
| Miasto na prawach powiatu: City with powiat status:   |                 |   |                        |                          |                   |  |  |   |   |   |
| Słupsk .....  | 17002,3         | 7614,2                                  | -                      | -                        | -                 | 152,9                                      | 9235,2   | -   | -   | -   |
| <b>Podregion starogardzki Subregion</b>               | <b>207461,9</b> | <b>194004,7</b>                         | <b>500,0</b>           | <b>-</b>                 | <b>-</b>          | <b>-</b>                                   | <b>6825,7</b>                                    | <b>4196,7</b>   | <b>1934,8</b>   | <b>-</b>  |
| Powiaty: Powiats:                                     |                 |   |                        |                          |                   |  |  |   |   |   |
| kwidziński .....                                      | 175207,4        | 173802,4                                | -                      | -                        | -                 | -  | 315,0  | 1090,0  | -   | -   |
| malborski .....                                       | 7480,9          | 6062,9                                  | 500,0                  | -                        | -                 | -  | 918,0  | -   | -   | -   |
| starogardzki .....                                    | 10622,0         | 5187,4                                  | -                      | -                        | -                 | -  | 3499,8   | -   | 1934,8  | -   |
| sztumski .....  | 4814,2          | 2814,1                                  | -                      | -                        | -                 | -  | 1385,9   | 614,2   | -   | -   |
| tczewski .....  | 9337,4          | 6137,9                                  | -                      | -                        | -                 | -  | 707,0  | 2492,5  | -   | -   |
| <b>Podregion trójmiejski Subregion</b>                | <b>181388,8</b> | <b>170331,4</b>                         | <b>712,4</b>           | <b>-</b>                 | <b>-</b>          | <b>1022,7</b>                              | <b>7151,5</b>                                    | <b>2170,8</b>   | <b>-</b>  | <b>-</b>  |
| Miasta na prawach powiatu: Cities with powiat status: |                 |   |                        |                          |                   |  |  |   |   |   |
| Gdańsk .....  | 157770,2        | 150056,3                                | 712,4                  | -                        | -                 | -  | 4830,7   | 2170,8  | -   | -   |
| Gdynia .....  | 22095,8         | 19775,0                                 | -                      | -                        | -                 | -  | 2320,8   | -   | -   | -   |
| Sopot .....   | 1522,8          | 500,1                                   | -                      | -                        | -                 | 1022,7                                     | -  | -   | -   | -   |

a Łącznie ze środkami z budżetu gmin będących inwestorami. b Środki bezzwrotne i zwrotne uzyskane w ramach międzynarodowych programów, funduszy pomocowych (w tym Fundusz Spójności), funduszy strukturalnych, pomocy bilateralnej, ekokonwersji.

a Including funds from budgets of gminas which are investors. b Non-refundable and refundable funds receive from international programs, assistance funds (including Cohesion Fund), structural funds, bilateral assistance, ecological conversion.

**TABL. 10. NAKŁADY NA ŚRODKI TRWAŁE SŁUŻĄCE OCHRONIE ŚRODOWISKA I GOSPODARCE WODNEJ WEDŁUG ŹRÓDEŁ FINANSOWANIA W 2017 R. (ceny bieżące) (dok.)**

OUTLAYS ON FIXED ASSETS FOR ENVIRONMENTAL PROTECTION AND WATER MANAGEMENT BY FINANCING SOURCE IN 2017 (current prices) (cont.)

 B. GOSPODARKA WODNA  
 WATER MANAGEMENT

| WYSZCZEGÓLNIENIE<br>SPECIFICATION                        | Ogółem<br>Total | Środki Funds                            |                        |                             |                   |  |                | Fundusze ekologiczne (pożyczki, kredyty i dotacje)<br>Ecological funds (loans, credits and grants) | Kredyty i pożyczki krajowe, w tym bankowe<br>Domestic credits and loans, of which bank | Inne środki, w tym nakłady niesfinansowane<br>Other funds, of which non-financed outlays |
|--|-----------------|---|------------------------|-----------------------------|-------------------|--|----------------|--|--|--|
|  |                 | z budżetu                               |                        | from budget                 |                   | z zagranicy <sup>b</sup><br>foreign <sup>b</sup> |                |  |  |  |
|  |                 | własne <sup>a</sup><br>own <sup>a</sup> | centralnego<br>central | wojewódzkiego<br>voivodship | powiatu<br>powiat |  |                |  |  |  |
|  |                 | w tys. zł                               |                        | in thous. zł                |                   |  |                |  |  |  |
| <b>WOJEWÓDZTWO<br/>VOIVODSHIP</b>                        | <b>74098,1</b>  | <b>55128,5</b>                          | <b>586,2</b>           | -                           | -                 | <b>2545,0</b>                                    | <b>12797,0</b> | <b>248,0</b>   | <b>1987,7</b>  | <b>805,7</b>   |
| <b>Podregion chojnicki ....<br/>Subregion</b>            | <b>9023,0</b>   | <b>5900,8</b>                           | -                      | -                           | -                 | <b>1386,0</b>                                    | <b>124,2</b>   | -  | <b>1604,7</b>  | <b>7,3</b>   |
| Powiaty: Powiats:  |                 |   |                        |                             |                   |  |                |  |  |  |
| chojnicki .....  | 2696,3          | 2359,0                                  | -                      | -                           | -                 | 330,0  | -              | -  | -  | 7,3  |
| człuchowski .....  | 1719,5          | 943,5                                   | -                      | -                           | -                 | 143,0  | -              | -  | 633,0  | -  |
| kościerski .....   | 4607,2          | 2598,3                                  | -                      | -                           | -                 | 913,0  | 124,2          | -  | 971,7  | -  |
| <b>Podregion gdański .....<br/>Subregion</b>             | <b>12769,6</b>  | <b>10205,3</b>                          | <b>96,2</b>            | -                           | -                 | <b>1116,0</b>                                    | <b>941,7</b>   | <b>248,0</b>   | -  | <b>162,4</b>   |
| Powiaty: Powiats:  |                 |   |                        |                             |                   |  |                |  |  |  |
| gdański .....  | 2178,0          | 1663,0                                  | -                      | -                           | -                 | 515,0  | -              | -  | -  | -  |
| kartuski .....   | 2855,8          | 2443,8                                  | -                      | -                           | -                 | -  | 49,6           | 200,0  | -  | 162,4  |
| nowodworski .....  | 930,2           | 857,0                                   | 50,4                   | -                           | -                 | -  | 22,8           | -  | -  | -  |
| pucki .....  | 1520,7          | 1066,5                                  | 45,8                   | -                           | -                 | -  | 408,4          | -  | -  | -  |
| wejherowski .....  | 5284,9          | 4175,0                                  | -                      | -                           | -                 | 601,0  | 460,9          | 48,0   | -  | -  |
| <b>Podregion słupski .....<br/>Subregion</b>             | <b>7099,5</b>   | <b>6509,4</b>                           | -                      | -                           | -                 | <b>13,0</b>                                      | -              | -  | <b>73,0</b>  | <b>504,1</b>   |
| Powiaty: Powiats:  |                 |   |                        |                             |                   |  |                |  |  |  |
| bytowski .....   | 2670,1          | 2563,7                                  | -                      | -                           | -                 | 13,0   | -              | -  | -  | 93,4   |
| łęborski .....   | 1616,0          | 1561,6                                  | -                      | -                           | -                 | -  | -              | -  | -  | 54,4   |
| słupski .....  | 2052,4          | 1623,1                                  | -                      | -                           | -                 | -  | -              | -  | 73,0   | 356,3  |
| Miasto na prawach powiatu:<br>City with powiat status:   |                 |   |                        |                             |                   |  |                |  |  |  |
| Słupsk .....   | 761,0           | 761,0                                   | -                      | -                           | -                 | -  | -              | -  | -  | -  |
| <b>Podregion starogardzki .....<br/>Subregion</b>        | <b>11882,7</b>  | <b>11410,8</b>                          | -                      | -                           | -                 | <b>30,0</b>                                      | -              | -  | <b>310,0</b>   | <b>131,9</b>   |
| Powiaty: Powiats:  |                 |   |                        |                             |                   |  |                |  |  |  |
| kwidzyński .....   | 590,1           | 560,1                                   | -                      | -                           | -                 | 30,0   | -              | -  | -  | -  |
| malborski .....  | 1159,2          | 1159,2                                  | -                      | -                           | -                 | -  | -              | -  | -  | -  |
| starogardzki .....                                       | 3414,8          | 3355,8                                  | -                      | -                           | -                 | -  | -              | -  | -  | 59,0   |
| sztumski .....   | 1532,0          | 1222,0                                  | -                      | -                           | -                 | -  | -              | -  | 310,0  | -  |
| tczewski .....   | 5186,6          | 5113,7                                  | -                      | -                           | -                 | -  | -              | -  | -  | 72,9   |
| <b>Podregion trójmiejski .....<br/>Subregion</b>         | <b>33323,3</b>  | <b>21102,2</b>                          | <b>490,0</b>           | -                           | -                 | -  | <b>11731,1</b> | -  | -  | -  |
| Miasta na prawach powiatu:<br>Cities with powiat status: |                 |   |                        |                             |                   |  |                |  |  |  |
| Gdańsk .....   | 29638,8         | 18126,3                                 | -                      | -                           | -                 | -  | 11512,5        | -  | -  | -  |
| Gdynia .....   | 3010,8          | 2302,2                                  | 490,0                  | -                           | -                 | -  | 218,6          | -  | -  | -  |
| Sopot .....  | 673,7           | 673,7                                   | -                      | -                           | -                 | -  | -              | -  | -  | -  |

a Łącznie ze środkami z budżetu gmin będących inwestorami. b Środki bezzwrotne i zwrotne uzyskane w ramach międzynarodowych programów, funduszy pomocowych (w tym Fundusz Spójności), funduszy strukturalnych, pomocy bilateralnej, ekokonwersji.

a Including funds from budgets of gminas which are investors. b Non-refundable and refundable funds receive from international programs, assistance funds (including Cohesion Fund), structural funds, bilateral assistance, ecological conversion.

DZIAŁ II  
**PODZIAŁ ADMINISTRACYJNY  
 I SAMORZĄD TERYTORIALNY**

CHAPTER II  
**ADMINISTRATIVE DIVISION  
 AND TERRITORIAL GOVERNMENT**

**Uwagi ogólne**

1. Z dniem 1 I 1999 r. na mocy ustawy z dnia 24 VII 1998 r. (Dz. U. Nr 96, poz. 603, z późniejszymi zmianami) wprowadzono nowy zasadniczy trójstopniowy podział terytorialny państwa, którego jednostkami są: gminy, powiaty i województwa.

Gmina jest podstawową jednostką terytorialnego podziału kraju. Jednostkami pomocniczymi w gminach są m.in. sołectwa, których organizację i zakres działania określa właściwa rada gminy odrębnym statutem.

2. Kadencja rad gmin, rad miejskich na prawach powiatu i rad powiatów trwa 4 lata, licząc od dnia wyborów.

3. Charakterystykę radnych w jednostkach samorządu terytorialnego oparto o wyniki sprawozdawczości za 2017 r., aktualizującej dane o radnych zawarte w obwieszczeniach terytorialnych komisji wyborczych z wyborów samorządowych w dniu 16 XI 2014 r.

**General notes**

1. On 1 I 1999 a new fundamental three-tier territorial division of the country on the basis of Law of 24 VII 1998 (Journal of Laws No. 96, item 603, with later amendments) was introduced, the entities of which are: gminas, powiats and voivodships.

The gmina is the basic unit of the country's territorial structure. Auxiliary entities in gminas are, among others, village administrator's offices. Their organisation and scope of activity is outlined by individual gmina councils in a separate statute

2. Terms of gmina councils, city councils in cities with powiat status and powiat councils lasts 4 years, counting from the day of election.

3. The characteristic of councillors in local government units is based on reporting results for 2017, updating information concerning councillors included in announcements of local election commissions from the 16 XI 2014 local government elections.

TABL. 1 (11). **JEDNOSTKI PODZIAŁU TERYTORIALNEGO W 2017 R.**

Stan w dniu 31 XII

TERRITORIAL DIVISION UNITS IN 2017

As of 31 XII

| WYSZCZEGÓLNIENIE<br>SPECIFICATION             | Gminy Gminas    |                   |                   |   | Miasta<br>Townns | Miejscowości wiejskie<br>Rural localities | Sołectwa<br>Village administrator's offices |
|---|-----------------|-------------------|-------------------|---|------------------|---|---|
|   | ogółem<br>total | miejskie<br>urban | wiejskie<br>rural | miejsko-<br>wiejskie<br>urban-<br>rural |                  |   |   |
| <b>WOJEWÓDZTWO<br/>VOIVODSHIP</b>             | <b>123</b>      | <b>22</b>         | <b>81</b>         | <b>20</b>                               | <b>42</b>        | <b>2876</b>                               | <b>1637</b>                                 |
| <b>Podregion chojnicki ....<br/>Subregion</b> | <b>20</b>       | <b>3</b>          | <b>13</b>         | <b>4</b>                                | <b>7</b>         | <b>686</b>                                | <b>279</b>                                  |
| Powiaty: Powiats:                             |                 |                   |                   |   |                  |   |   |
| chojnicki .....                               | 5               | 1                 | 2                 | 2                                       | 3                | 257                                       | 83  |
| człuchowski .....                             | 7               | 1                 | 4                 | 2                                       | 3                | 191                                       | 80  |
| kościerski .....                              | 8               | 1                 | 7                 | -                                       | 1                | 238                                       | 116   |
| <b>Podregion gdański .....</b>                | <b>38</b>       | <b>7</b>          | <b>26</b>         | <b>5</b>                                | <b>12</b>        | <b>689</b>                                | <b>499</b>                                  |
| <b>Subregion</b>                              |                 |                   |                   |   |                  |   |   |
| Powiaty: Powiats:                             |                 |                   |                   |   |                  |   |   |
| gdański .....                                 | 8               | 1                 | 7                 | -                                       | 1                | 150                                       | 119   |
| kartuski .....                                | 8               | -                 | 6                 | 2                                       | 2                | 177                                       | 136   |
| nowodworski .....                             | 5               | 1                 | 3                 | 1                                       | 2                | 87  | 65  |
| pucki .....                                   | 7               | 2                 | 3                 | 2                                       | 4                | 94  | 70  |
| wejherowski .....                             | 10              | 3                 | 7                 | -                                       | 3                | 181                                       | 109   |
| <b>Podregion słupski .....</b>                | <b>26</b>       | <b>4</b>          | <b>19</b>         | <b>3</b>                                | <b>7</b>         | <b>753</b>                                | <b>405</b>                                  |
| <b>Subregion</b>                              |                 |                   |                   |   |                  |   |   |
| Powiaty: Powiats:                             |                 |                   |                   |   |                  |   |   |
| bytowski .....                                | 10              | -                 | 8                 | 2                                       | 2                | 327                                       | 154   |
| lęborski .....                                | 5               | 2                 | 3                 | -                                       | 2                | 85  | 47  |
| słupski .....                                 | 10              | 1                 | 8                 | 1                                       | 2                | 341                                       | 204   |

TABL. 1 (11). JEDNOSTKI PODZIAŁU TERYTORIALNEGO W 2017 R. (dok.)

Stan w dniu 31 XII

TERRITORIAL DIVISION UNITS IN 2017 (cont.)

As of 31 XII

| WYSZCZEGÓLNIENIE<br>SPECIFICATION                        | Gminy Gminas    |                   |                   |  | Miasta<br>Townns | Miejso-<br>wości wiej-<br>skie<br>Rural<br>localities | Sołectwa<br>Village<br>administra-<br>tor's offices |
|--|-----------------|-------------------|-------------------|--|------------------|---|---|
|  | ogółem<br>total | miejskie<br>urban | wiejskie<br>rural | miejsko-<br>wiejskie<br>urban-<br>-rural |                  |   |   |
| <b>Podregion słupski (dok.):</b><br>Subregion (cont.):   |                 |                   |                   |  |                  |   |   |
| Miasto na prawach powiatu:<br>City with powiat status:   |                 |                   |                   |  |                  |   |   |
| Słupsk .....   | 1               | 1                 | -                 | -  | 1                | -   | -   |
| <b>Podregion starogardzki</b><br>Subregion               | <b>36</b>       | <b>5</b>          | <b>23</b>         | <b>8</b>                                 | <b>13</b>        | <b>748</b>  | <b>454</b>  |
| Powiaty: Powiats:  |                 |                   |                   |  |                  |   |   |
| kwidziński .....   | 6               | 1                 | 4                 | 1  | 2                | 132   | 97  |
| malborski .....  | 6               | 1                 | 4                 | 1  | 2                | 82  | 67  |
| starogardzki .....                                       | 13              | 2                 | 9                 | 2  | 4                | 246   | 134   |
| sztumski .....   | 5               | -                 | 3                 | 2  | 2                | 157   | 75  |
| tczewski .....   | 6               | 1                 | 3                 | 2  | 3                | 131   | 81  |
| <b>Podregion trójmiejski</b><br>Subregion                | <b>3</b>        | <b>3</b>          | <b>-</b>          | <b>-</b>                                 | <b>3</b>         | <b>-</b>  | <b>-</b>  |
| Miasta na prawach powiatu:<br>Cities with powiat status: |                 |                   |                   |  |                  |   |   |
| Gdańsk .....   | 1               | 1                 | -                 | -  | 1                | -   | -   |
| Gdynia .....   | 1               | 1                 | -                 | -  | 1                | -   | -   |
| Sopot .....  | 1               | 1                 | -                 | -  | 1                | -   | -   |

TABL. 2 (12). RADNI RAD GMIN<sup>a</sup> WEDŁUG PŁCI, WIEKU I POZIOMU WYKSZTAŁCENIA W 2017 R.

Stan w dniu 31 XII

COUNCILLORS OF GMINA COUNCILS<sup>a</sup> BY SEX, AGE AND EDUCATIONAL LEVEL IN 2017

As of 31 XII

| WYSZCZEGÓLNIENIE<br>SPECIFICATION              | Ogółem<br>Total | W tym<br>kobiety<br>Of<br>which<br>women | Z liczby ogółem – w wieku<br>Of total number – at age |            |            |            |  | Z liczby ogółem<br>– z wykształceniem<br>Of total number – with education |  |  |  |
|--|-----------------|--|---|------------|------------|------------|--|---|--|--|--|
|  |                 |  | 18-29<br>lat  | 30-39      | 40-49      | 50-59      | 60 lat<br>i wię-<br>cej<br>and<br>more | wyż-<br>szym<br>ter-<br>tiary   | police-<br>alnym<br>i śred-<br>nim<br>post-<br>sec-<br>ondary<br>and<br>second-<br>ary | zasad-<br>niczym<br>zawo-<br>dowym<br>basic<br>voca-<br>tional | gimna-<br>zjal-<br>nym<br>i pod-<br>stawo-<br>wym<br>lower<br>sec-<br>ondary<br>and<br>primary |
|  |                 |  |   |            |            |            |  |   |  |  |  |
| <b>WOJEWÓDZTWO<br/>VOIVODSHIP</b>              | <b>1885</b>     | <b>563</b>                               | <b>40</b>   | <b>287</b> | <b>527</b> | <b>548</b> | <b>483</b>                             | <b>720</b>  | <b>730</b>   | <b>377</b>   | <b>58</b>  |
| <b>PODREGION CHOJNICKI<br/>SUBREGION</b>       | <b>314</b>      | <b>91</b>                                | <b>6</b>  | <b>54</b>  | <b>89</b>  | <b>93</b>  | <b>72</b>                              | <b>115</b>  | <b>135</b>   | <b>55</b>  | <b>9</b>   |
| <b>POWIATY: POWIATS:</b>                       |                 |  |   |            |            |            |  |   |  |  |  |
| <b>Chojnicki</b> .....                         | <b>85</b>       | <b>29</b>                                | <b>3</b>  | <b>10</b>  | <b>22</b>  | <b>27</b>  | <b>23</b>                              | <b>36</b>   | <b>33</b>  | <b>11</b>  | <b>5</b>   |
| Gmina miejska:<br>Urban gmina:                 |                 |  |   |            |            |            |  |   |  |  |  |
| Chojnice .....                                 | 20              | 5  | -   | -          | 3          | 7          | 10                                     | 13  | 5  | 2  | -  |
| Gminy miejsko-wiejskie:<br>Urban-rural gminas: |                 |  |   |            |            |            |  |   |  |  |  |
| Brusy .....                                    | 15              | 3  | -   | 2          | 6          | 5          | 2                                      | 5   | 6  | 4  | -  |
| Czersk .....                                   | 20              | 6  | -   | 5          | 6          | 6          | 3                                      | 10  | 9  | 1  | -  |
| Gminy wiejskie:<br>Rural gminas:               |                 |  |   |            |            |            |  |   |  |  |  |
| Chojnice .....                                 | 15              | 5  | 1   | 1          | 3          | 5          | 5                                      | 4   | 7  | 3  | 1  |
| Konarzyny .....                                | 15              | 10                                       | 2   | 2          | 4          | 4          | 3                                      | 4   | 6  | 1  | 4  |

a Bez radnych rad miast na prawach powiatu.

a Excluding councillors of city with powiat status councils.

TABL. 2 (12). RADNI RAD GMIN <sup>a</sup> WEDŁUG PŁCI, WIEKU I POZIOMU WYKSZTAŁCENIA W 2017 R. (cd.)

Stan w dniu 31 XII

COUNCILLORS OF GMINA COUNCILS <sup>a</sup> BY SEX, AGE AND EDUCATIONAL LEVEL IN 2017 (cont.)

As of 31 XII

| WYSZCZEGÓLNIENIE<br>SPECIFICATION                             | Ogółem<br>Total | W tym<br>kobiety<br>Of<br>which<br>women | Z liczby ogółem – w wieku<br>Of total number – at age |           |            |            |                                      | Z liczby ogółem<br>– z wykształceniem<br>Of total number – with education |  |  |  |  |
|---|-----------------|--|---|-----------|------------|------------|--------------------------------------|---|--|--|--|--|
|   |                 |  | 18-29<br>lat  | 30-39     | 40-49      | 50-59      | 60 lat<br>i<br>więcej<br>and<br>more | wyż-<br>szym<br>ter-<br>tiary   | police-<br>alnym<br>i śred-<br>nim<br>post-<br>sec-<br>ondary<br>and<br>second-<br>ary | zasad-<br>niczym<br>zawo-<br>dowym<br>basic<br>voca-<br>tional | gimna-<br>zjal-<br>nym<br>i pod-<br>stawo-<br>wym<br>lower<br>sec-<br>ondary<br>and<br>primary |  |
| <b>PODREGION CHOJNICKI<br/>(dok.):<br/>SUBREGION (cont.):</b> |                 |  |   |           |            |            |                                      |   |  |  |  |  |
| <b>POWIATY (dok.):<br/>POWIATS (cont.):</b>                   |                 |  |   |           |            |            |                                      |   |  |  |  |  |
| <b>Człuchowski .....</b>                                      | <b>104</b>      | <b>32</b>                                | <b>1</b>  | <b>20</b> | <b>32</b>  | <b>25</b>  | <b>26</b>                            | <b>33</b>   | <b>50</b>  | <b>19</b>  | <b>2</b>   |  |
| Gmina miejska:<br>Urban gmina:                                |                 |  |   |           |            |            |                                      |   |  |  |  |  |
| Człuchów .....  | 15              | 4  | -   | 2         | 3          | 4          | 6                                    | 8   | 7  | -  | -  |  |
| Gminy miejsko-wiejskie:<br>Urban-rural gminas:                |                 |  |   |           |            |            |                                      |   |  |  |  |  |
| Czarne .....  | 15              | 1  | -   | 3         | 5          | 6          | 1                                    | 7   | 6  | 2  | -  |  |
| Debrzno .....   | 15              | 5  | -   | 2         | 4          | 4          | 5                                    | 3   | 10   | 2  | -  |  |
| Gminy wiejskie:<br>Rural gminas:                              |                 |  |   |           |            |            |                                      |   |  |  |  |  |
| Człuchów .....  | 15              | 5  | 1   | 3         | 1          | 5          | 5                                    | 3   | 4  | 7  | 1  |  |
| Koczała .....   | 15              | 7  | -   | 2         | 7          | 2          | 4                                    | 3   | 9  | 3  | -  |  |
| Przechlewo .....  | 15              | 3  | -   | 4         | 5          | 3          | 3                                    | 3   | 9  | 2  | 1  |  |
| Rzeczenica .....  | 14              | 7  | -   | 4         | 7          | 1          | 2                                    | 6   | 5  | 3  | -  |  |
| <b>Kościerski .....</b>                                       | <b>125</b>      | <b>30</b>                                | <b>2</b>  | <b>24</b> | <b>35</b>  | <b>41</b>  | <b>23</b>                            | <b>46</b>   | <b>52</b>  | <b>25</b>  | <b>2</b>   |  |
| Gmina miejska:<br>Urban gmina:                                |                 |  |   |           |            |            |                                      |   |  |  |  |  |
| Kościerzyna .....   | 21              | 6  | 1   | 8         | 6          | 3          | 3                                    | 14  | 6  | 1  | -  |  |
| Gminy wiejskie:<br>Rural gminas:                              |                 |  |   |           |            |            |                                      |   |  |  |  |  |
| Dziemiany .....   | 15              | 5  | -   | 2         | 4          | 7          | 2                                    | 3   | 12   | -  | -  |  |
| Karsin .....  | 15              | 4  | -   | 2         | 8          | 3          | 2                                    | 8   | 3  | 2  | 2  |  |
| Kościerzyna .....   | 15              | 2  | -   | 4         | 5          | 4          | 2                                    | 7   | 6  | 2  | -  |  |
| Liniewo .....   | 15              | 1  | -   | 2         | 4          | 5          | 4                                    | 1   | 7  | 7  | -  |  |
| Lipusz .....  | 14              | 3  | 1   | 2         | 2          | 6          | 3                                    | 4   | 6  | 4  | -  |  |
| Nowa Karczma .....  | 15              | 4  | -   | 2         | 1          | 9          | 3                                    | 3   | 6  | 6  | -  |  |
| Stara Kiszewa .....   | 15              | 5  | -   | 2         | 5          | 4          | 4                                    | 6   | 5  | 3  | -  |  |
| <b>PODREGION GDAŃSKI<br/>SUBREGION</b>                        | <b>622</b>      | <b>184</b>                               | <b>14</b>   | <b>92</b> | <b>165</b> | <b>184</b> | <b>167</b>                           | <b>249</b>  | <b>231</b>   | <b>123</b>   | <b>19</b>  |  |
| <b>POWIATY: POWIATS:</b>                                      |                 |  |   |           |            |            |                                      |   |  |  |  |  |
| <b>Gdański .....</b>  | <b>132</b>      | <b>47</b>                                | <b>7</b>  | <b>19</b> | <b>36</b>  | <b>40</b>  | <b>30</b>                            | <b>54</b>   | <b>49</b>  | <b>25</b>  | <b>4</b>   |  |
| Gmina miejska:<br>Urban gmina:                                |                 |  |   |           |            |            |                                      |   |  |  |  |  |
| Pruszcz Gdański .....   | 21              | 4  | -   | 6         | 4          | 5          | 6                                    | 16  | 5  | -  | -  |  |
| Gminy wiejskie:<br>Rural gminas:                              |                 |  |   |           |            |            |                                      |   |  |  |  |  |
| Cedry Wielkie .....   | 15              | 10                                       | -   | -         | 5          | 8          | 2                                    | 2   | 5  | 7  | 1  |  |
| Kolbudy .....   | 15              | 3  | 1   | 2         | 3          | 6          | 3                                    | 8   | 6  | 1  | -  |  |
| Pruszcz Gdański .....   | 21              | 7  | 1   | 2         | 3          | 6          | 9                                    | 8   | 7  | 5  | 1  |  |
| Przywidz .....  | 15              | 5  | 1   | 2         | 6          | 4          | 2                                    | 4   | 9  | 2  | -  |  |
| Pszczółki .....   | 15              | 7  | 4   | 2         | 5          | 2          | 2                                    | 7   | 6  | 2  | -  |  |
| Suchy Dąb .....   | 15              | 8  | -   | 1         | 6          | 5          | 3                                    | 3   | 4  | 6  | 2  |  |
| Trąbki Wielkie .....  | 15              | 3  | -   | 4         | 4          | 4          | 3                                    | 6   | 7  | 2  | -  |  |

a Bez radnych rad miast na prawach powiatu.

a Excluding councillors of city with powiat status councils.

TABL. 2 (12). RADNI RAD GMIN <sup>a</sup> WEDŁUG PŁCI, WIEKU I POZIOMU WYKSZTAŁCENIA W 2017 R. (cd.)

Stan w dniu 31 XII

COUNCILLORS OF GMINA COUNCILS <sup>a</sup> BY SEX, AGE AND EDUCATIONAL LEVEL IN 2017 (cont.)

As of 31 XII

| WYSZCZEGÓLNIENIE<br>SPECIFICATION  | Ogółem<br>Total | W tym<br>kobiety<br>Of<br>which<br>women | Z liczby ogółem – w wieku<br>Of total number – at age |           |           |           |  | Z liczby ogółem<br>– z wykształceniem<br>Of total number – with education |  |  |  |  |
|--|-----------------|--|---|-----------|-----------|-----------|--|---|--|--|--|--|
|  |                 |  | 18-29<br>lat  | 30-39     | 40-49     | 50-59     | 60 lat<br>i wię-<br>cej<br>and<br>more | wyż-<br>szym<br>ter-<br>tiary   | police-<br>alnym<br>i śred-<br>nim<br>post-<br>sec-<br>ondary<br>and<br>second-<br>ary | zasad-<br>niczym<br>zawo-<br>dowym<br>basic<br>voca-<br>tional | gimna-<br>zjal-<br>nym<br>i pod-<br>stawa-<br>wym<br>lower<br>sec-<br>ondary<br>and<br>primary |  |
| <b>PODREGION GDAŃSKI<br/>(cd.):<br/>SUBREGION (cont.):<br/>POWIATY (cd.):<br/>POWIATS (cont.):</b> |                 |  |   |           |           |           |  |   |  |  |  |  |
| <b>Kartuski .....</b>  | <b>132</b>      | <b>24</b>                                | -   | <b>22</b> | <b>33</b> | <b>38</b> | <b>39</b>                              | <b>48</b>   | <b>43</b>  | <b>36</b>  | <b>5</b>   |  |
| Gminy miejsko-wiejskie:<br>Urban-rural gminas:   |                 |  |   |           |           |           |  |   |  |  |  |  |
| Kartuzy .....  | 21              | 4  | -   | 2         | 4         | 6         | 9                                      | 15  | 5  | 1  | -  |  |
| Żukowo .....   | 21              | 2  | -   | 5         | 4         | 8         | 4                                      | 13  | 5  | 3  | -  |  |
| Gminy wiejskie:<br>Rural gminas:   |                 |  |   |           |           |           |  |   |  |  |  |  |
| Chmielno .....   | 15              | 6  | -   | 2         | 3         | 6         | 4                                      | 4   | 6  | 4  | 1  |  |
| Przodkowo .....  | 15              | 2  | -   | 1         | 4         | 4         | 6                                      | 1   | 5  | 6  | 3  |  |
| Sierakowice .....  | 15              | 2  | -   | -         | 5         | 5         | 5                                      | 4   | 3  | 7  | 1  |  |
| Somonino .....   | 15              | -  | -   | 3         | 3         | 3         | 6                                      | 2   | 7  | 6  | -  |  |
| Stężycza .....   | 15              | 3  | -   | 3         | 6         | 3         | 3                                      | 6   | 6  | 3  | -  |  |
| Sulęcyno .....   | 15              | 5  | -   | 6         | 4         | 3         | 2                                      | 3   | 6  | 6  | -  |  |
| <b>Nowodworski .....</b>   | <b>75</b>       | <b>36</b>                                | -   | <b>14</b> | <b>23</b> | <b>22</b> | <b>16</b>                              | <b>25</b>   | <b>41</b>  | <b>6</b>   | <b>3</b>   |  |
| Gmina miejska:<br>Urban gmina:   |                 |  |   |           |           |           |  |   |  |  |  |  |
| Krynica Morska .....   | 15              | 10                                       | -   | 3         | 4         | 4         | 4                                      | 4   | 10   | 1  | -  |  |
| Gmina miejsko-wiejska:<br>Urban-rural gmina:   |                 |  |   |           |           |           |  |   |  |  |  |  |
| Nowy Dwór Gdański  | 15              | 5  | -   | 2         | 3         | 8         | 2                                      | 5   | 8  | 1  | 1  |  |
| Gminy wiejskie:<br>Rural gminas:   |                 |  |   |           |           |           |  |   |  |  |  |  |
| Ostaszewo .....  | 15              | 6  | -   | 2         | 7         | 3         | 3                                      | 5   | 8  | 1  | 1  |  |
| Stegna .....   | 15              | 9  | -   | 5         | 7         | 2         | 1                                      | 7   | 8  | -  | -  |  |
| Sztutowo .....   | 15              | 6  | -   | 2         | 2         | 5         | 6                                      | 4   | 7  | 3  | 1  |  |
| <b>Pucki .....</b>   | <b>110</b>      | <b>33</b>                                | <b>2</b>  | <b>14</b> | <b>31</b> | <b>27</b> | <b>36</b>                              | <b>47</b>   | <b>48</b>  | <b>13</b>  | <b>2</b>   |  |
| Gminy miejskie:<br>Urban gminas:   |                 |  |   |           |           |           |  |   |  |  |  |  |
| Hel .....  | 15              | 7  | -   | 1         | 4         | 4         | 6                                      | 2   | 13   | -  | -  |  |
| Puck .....   | 15              | 4  | -   | -         | 4         | 8         | 3                                      | 13  | 2  | -  | -  |  |
| Gminy miejsko-wiejskie:<br>Urban-rural gminas:   |                 |  |   |           |           |           |  |   |  |  |  |  |
| Jastarnia .....  | 15              | 5  | 1   | 5         | 6         | 2         | 1                                      | 6   | 3  | 6  | -  |  |
| Władysławowo .....   | 15              | 4  | -   | 2         | 2         | 6         | 5                                      | 10  | 5  | -  | -  |  |
| Gminy wiejskie:<br>Rural gminas:   |                 |  |   |           |           |           |  |   |  |  |  |  |
| Kosakowo .....   | 15              | 7  | -   | 2         | 2         | 4         | 7                                      | 8   | 6  | 1  | -  |  |
| Krokowa .....  | 15              | 3  | -   | 2         | 6         | -         | 7                                      | 3   | 6  | 4  | 2  |  |
| Puck .....   | 20              | 3  | 1   | 2         | 7         | 3         | 7                                      | 5   | 13   | 2  | -  |  |
| <b>Wejherowski .....</b>   | <b>173</b>      | <b>44</b>                                | <b>5</b>  | <b>23</b> | <b>42</b> | <b>57</b> | <b>46</b>                              | <b>75</b>   | <b>50</b>  | <b>43</b>  | <b>5</b>   |  |
| Gminy miejskie:<br>Urban gminas:   |                 |  |   |           |           |           |  |   |  |  |  |  |
| Reda .....   | 21              | 6  | -   | 5         | 8         | 4         | 4                                      | 15  | 5  | 1  | -  |  |
| Rumia .....  | 21              | 9  | -   | 4         | 8         | 7         | 2                                      | 16  | 5  | -  | -  |  |
| Wejherowo .....  | 21              | 1  | 1   | 7         | 4         | 5         | 4                                      | 11  | 10   | -  | -  |  |

a Bez radnych rad miast na prawach powiatu.

a Excluding councillors of city with powiat status councils.

TABL. 2 (12). RADNI RAD GMIN <sup>a</sup> WEDŁUG PŁCI, WIEKU I POZIOMU WYKSZTAŁCENIA W 2017 R. (cd.)

Stan w dniu 31 XII

COUNCILLORS OF GMINA COUNCILS <sup>a</sup> BY SEX, AGE AND EDUCATIONAL LEVEL IN 2017 (cont.)

As of 31 XII

| WYSZCZEGÓLNIENIE<br>SPECIFICATION                           | Ogółem<br>Total | W tym<br>kobiety<br>Of<br>which<br>women | Z liczby ogółem – w wieku<br>Of total number – at age |           |            |            |                                      | Z liczby ogółem<br>– z wykształceniem<br>Of total number – with education |  |  |  |  |
|---|-----------------|--|---|-----------|------------|------------|--------------------------------------|---|--|--|--|--|
|   |                 |  | 18-29<br>lat  | 30-39     | 40-49      | 50-59      | 60 lat<br>i<br>więcej<br>and<br>more | wyż-<br>szym<br>ter-<br>tiary   | police-<br>alnym<br>i śred-<br>nim<br>post-<br>sec-<br>ondary<br>and<br>second-<br>ary | zasad-<br>niczym<br>zawo-<br>dowym<br>basic<br>voca-<br>tional | gimna-<br>zjal-<br>nym<br>i pod-<br>stawo-<br>wym<br>lower<br>sec-<br>ondary<br>and<br>primary |  |
| <b>PODREGION GDAŃSKI<br/>(dok.):<br/>SUBREGION (cont.):</b> |                 |  |   |           |            |            |                                      |   |  |  |  |  |
| <b>POWIATY (dok.):<br/>POWIATS (cont.):</b>                 |                 |  |   |           |            |            |                                      |   |  |  |  |  |
| <b>Wejherowski (dok.) (cont.):</b>                          |                 |  |   |           |            |            |                                      |   |  |  |  |  |
| Gminy wiejskie:<br>Rural gminas:                            |                 |  |   |           |            |            |                                      |   |  |  |  |  |
| Choczewo .....  | 15              | 3  | 1   | 1         | 3          | 6          | 4                                    | 6   | 3  | 5  | 1  |  |
| Gniewino .....  | 15              | 5  | -   | -         | 1          | 7          | 7                                    | -   | 2  | 12   | 1  |  |
| Linia .....   | 15              | 5  | -   | -         | -          | 8          | 7                                    | 2   | 3  | 7  | 3  |  |
| Luzino .....  | 15              | 3  | 1   | 3         | -          | 7          | 4                                    | 4   | 5  | 6  | -  |  |
| Łęczycze .....  | 15              | 5  | -   | 2         | 4          | 3          | 6                                    | 5   | 7  | 3  | -  |  |
| Szemud .....  | 14              | 3  | 1   | -         | 7          | 5          | 1                                    | 8   | 3  | 3  | -  |  |
| Wejherowo .....   | 21              | 4  | 1   | 1         | 7          | 5          | 7                                    | 8   | 7  | 6  | -  |  |
| <b>PODREGION SŁUPSKI<br/>SUBREGION</b>                      | <b>384</b>      | <b>119</b>                               | <b>6</b>  | <b>65</b> | <b>115</b> | <b>117</b> | <b>81</b>                            | <b>139</b>  | <b>150</b>   | <b>80</b>  | <b>15</b>  |  |
| <b>POWIATY: POWIATS:</b>                                    |                 |  |   |           |            |            |                                      |   |  |  |  |  |
| <b>Bytowski .....</b>                                       | <b>155</b>      | <b>46</b>                                | <b>2</b>  | <b>22</b> | <b>57</b>  | <b>43</b>  | <b>31</b>                            | <b>55</b>   | <b>53</b>  | <b>42</b>  | <b>5</b>   |  |
| Gminy miejsko-wiejskie:<br>Urban-rural gminas:              |                 |  |   |           |            |            |                                      |   |  |  |  |  |
| Bytów .....   | 21              | 7  | 1   | 2         | 7          | 6          | 5                                    | 13  | 6  | 1  | 1  |  |
| Miastko .....   | 15              | 3  | -   | 1         | 3          | 8          | 3                                    | 7   | 6  | 2  | 2  |  |
| Gminy wiejskie:<br>Rural gminas:                            |                 |  |   |           |            |            |                                      |   |  |  |  |  |
| Borzycuchom .....   | 15              | 4  | -   | 2         | 7          | 4          | 2                                    | 3   | 3  | 9  | -  |  |
| Czarna Dąbrówka .....                                       | 15              | 2  | -   | 3         | 7          | 2          | 3                                    | 6   | 6  | 2  | 1  |  |
| Kolczygłowy .....   | 15              | 6  | -   | 2         | 4          | 2          | 7                                    | 3   | 5  | 7  | -  |  |
| Lipnica .....   | 15              | -  | -   | 1         | 6          | 5          | 3                                    | 3   | 7  | 3  | 2  |  |
| Parchowo .....  | 15              | 6  | 1   | 3         | 5          | 5          | 1                                    | 2   | 4  | 9  | -  |  |
| Studzienice .....   | 14              | 7  | -   | 5         | 6          | 2          | 1                                    | 7   | 5  | 2  | -  |  |
| Trzebielino .....   | 15              | 6  | -   | 2         | 5          | 4          | 4                                    | 6   | 6  | 3  | -  |  |
| Tuchomie .....  | 15              | 5  | -   | 1         | 7          | 5          | 2                                    | 5   | 5  | 4  | 1  |  |
| <b>Lęborski .....</b>                                       | <b>81</b>       | <b>27</b>                                | <b>1</b>  | <b>21</b> | <b>16</b>  | <b>28</b>  | <b>15</b>                            | <b>33</b>   | <b>29</b>  | <b>17</b>  | <b>2</b>   |  |
| Gminy miejskie:<br>Urban gminas:                            |                 |  |   |           |            |            |                                      |   |  |  |  |  |
| Lębork .....  | 21              | 8  | -   | 3         | 3          | 10         | 5                                    | 14  | 5  | 2  | -  |  |
| Łeba .....  | 15              | 6  | 1   | 4         | 2          | 5          | 3                                    | 4   | 7  | 4  | -  |  |
| Gminy wiejskie:<br>Rural gminas:                            |                 |  |   |           |            |            |                                      |   |  |  |  |  |
| Cewice .....  | 15              | 5  | -   | 6         | 3          | 4          | 2                                    | 5   | 6  | 4  | -  |  |
| Nowa Wieś Lęborska .....                                    | 15              | 5  | -   | 4         | 4          | 4          | 3                                    | 5   | 7  | 3  | -  |  |
| Wicko .....   | 15              | 3  | -   | 4         | 4          | 5          | 2                                    | 5   | 4  | 4  | 2  |  |
| <b>Słupski .....</b>  | <b>148</b>      | <b>46</b>                                | <b>3</b>  | <b>22</b> | <b>42</b>  | <b>46</b>  | <b>35</b>                            | <b>51</b>   | <b>68</b>  | <b>21</b>  | <b>8</b>   |  |
| Gmina miejska:<br>Urban gmina:                              |                 |  |   |           |            |            |                                      |   |  |  |  |  |
| Ustka .....   | 15              | 5  | -   | 3         | 4          | 3          | 5                                    | 9   | 5  | 1  | -  |  |
| Gmina miejsko-wiejska:<br>Urban-rural gmina:                |                 |  |   |           |            |            |                                      |   |  |  |  |  |
| Kępice .....  | 15              | 2  | -   | 5         | 5          | 2          | 3                                    | 8   | 6  | -  | 1  |  |

a Bez radnych rad miast na prawach powiatu.

a Excluding councillors of city with powiat status councils.



TABL. 2 (12). RADNI RAD GMIN <sup>a</sup> WEDŁUG PŁCI, WIEKU I POZIOMU WYKSZTAŁCENIA W 2017 R. (cd.)

Stan w dniu 31 XII

COUNCILLORS OF GMINA COUNCILS <sup>a</sup> BY SEX, AGE AND EDUCATIONAL LEVEL IN 2017 (cont.)

As of 31 XII

| WYSZCZEGÓLNIENIE<br>SPECIFICATION         | Ogółem<br>Total | W tym<br>kobiety<br>Of<br>which<br>women | Z liczby ogółem – w wieku<br>Of total number – at age |           |            |            |  | Z liczby ogółem<br>– z wykształceniem<br>Of total number – with education |  |  |  |  |
|---|-----------------|--|---|-----------|------------|------------|--|---|--|--|--|--|
|   |                 |  | 18-29<br>lat  | 30-39     | 40-49      | 50-59      | 60 lat<br>i wię-<br>cej<br>and<br>more | wyż-<br>szym<br>ter-<br>tiary   | police-<br>alnym<br>i śred-<br>nim<br>post-<br>sec-<br>ondary<br>and<br>second-<br>ary | zasad-<br>niczym<br>zawo-<br>dowym<br>basic<br>voca-<br>tional | gimna-<br>zjal-<br>nym<br>i pod-<br>stawa-<br>wym<br>lower<br>sec-<br>ondary<br>and<br>primary |  |
| <b>PODREGION SŁUPSKI<br/>(dok.):</b>      |                 |  |   |           |            |            |  |   |  |  |  |  |
| <b>SUBREGION (cont.):</b>                 |                 |  |   |           |            |            |  |   |  |  |  |  |
| <b>POWIATY (dok.):</b>                    |                 |  |   |           |            |            |  |   |  |  |  |  |
| <b>POWIATY (cont.):</b>                   |                 |  |   |           |            |            |  |   |  |  |  |  |
| <b>Słupski (dok.) (cont.):</b>            |                 |  |   |           |            |            |  |   |  |  |  |  |
| Gminy wiejskie:                           |                 |  |   |           |            |            |  |   |  |  |  |  |
| Rural gminas:                             |                 |  |   |           |            |            |  |   |  |  |  |  |
| Damnica .....                             | 13              | 2  | 2   | 1         | 2          | 7          | 1                                      | 5   | 5  | 3  | -  |  |
| Dębica Kaszubska .....                    | 15              | 7  | -   | 2         | 7          | 3          | 3                                      | 5   | 7  | 2  | 1  |  |
| Główczyce .....                           | 15              | 4  | -   | 3         | 4          | 6          | 2                                      | 2   | 9  | 2  | 2  |  |
| Kobylnica .....                           | 15              | 6  | -   | 2         | 4          | 5          | 4                                      | 5   | 6  | 4  | -  |  |
| Potęgowo .....                            | 15              | 6  | -   | 3         | 4          | 4          | 4                                      | 4   | 8  | 3  | -  |  |
| Słupsk .....                              | 15              | 5  | -   | 4         | 6          | 6          | 5                                      | 5   | 9  | 1  | -  |  |
| Smoldzino .....                           | 15              | 5  | 1   | 1         | 6          | 4          | 3                                      | 7   | 4  | 1  | 3  |  |
| Ustka .....                               | 15              | 4  | -   | 2         | 2          | 6          | 5                                      | 1   | 9  | 4  | 1  |  |
| <b>PODREGION STARO-<br/>GARDZKI .....</b> | <b>565</b>      | <b>169</b>                               | <b>14</b>   | <b>76</b> | <b>158</b> | <b>154</b> | <b>163</b>                             | <b>217</b>  | <b>214</b>   | <b>119</b>   | <b>15</b>  |  |
| <b>SUBREGION</b>                          |                 |  |   |           |            |            |  |   |  |  |  |  |
| <b>POWIATY: POWIATY:</b>                  |                 |  |   |           |            |            |  |   |  |  |  |  |
| <b>Kwidziński .....</b>                   | <b>96</b>       | <b>21</b>                                | <b>1</b>  | <b>16</b> | <b>29</b>  | <b>24</b>  | <b>26</b>                              | <b>47</b>   | <b>32</b>  | <b>14</b>  | <b>3</b>   |  |
| Gmina miejska:                            |                 |  |   |           |            |            |  |   |  |  |  |  |
| Urban gmina:                              |                 |  |   |           |            |            |  |   |  |  |  |  |
| Kwidzyn .....                             | 21              | 3  | -   | 2         | 7          | 4          | 8                                      | 18  | 2  | 1  | -  |  |
| Gmina miejsko-wiejska:                    |                 |  |   |           |            |            |  |   |  |  |  |  |
| Urban-rural gmina:                        |                 |  |   |           |            |            |  |   |  |  |  |  |
| Prabuty .....                             | 15              | 3  | -   | 1         | 5          | 6          | 3                                      | 5   | 6  | 4  | -  |  |
| Gminy wiejskie:                           |                 |  |   |           |            |            |  |   |  |  |  |  |
| Rural gminas:                             |                 |  |   |           |            |            |  |   |  |  |  |  |
| Gardeja .....                             | 15              | 6  | -   | 6         | 5          | 3          | 1                                      | 6   | 4  | 4  | 1  |  |
| Kwidzyn .....                             | 15              | 2  | -   | 4         | 2          | 3          | 6                                      | 6   | 7  | 2  | -  |  |
| Ryjewo .....                              | 15              | 3  | -   | 2         | 5          | 4          | 4                                      | 6   | 8  | 1  | -  |  |
| Sadlinki .....                            | 15              | 4  | 1   | 1         | 5          | 4          | 4                                      | 6   | 5  | 2  | 2  |  |
| <b>Malborski .....</b>                    | <b>96</b>       | <b>36</b>                                | <b>1</b>  | <b>13</b> | <b>33</b>  | <b>29</b>  | <b>20</b>                              | <b>33</b>   | <b>43</b>  | <b>17</b>  | <b>3</b>   |  |
| Gmina miejska:                            |                 |  |   |           |            |            |  |   |  |  |  |  |
| Urban gmina:                              |                 |  |   |           |            |            |  |   |  |  |  |  |
| Malbork .....                             | 21              | 6  | -   | 3         | 4          | 4          | 10                                     | 17  | 3  | 1  | -  |  |
| Gmina miejsko-wiejska:                    |                 |  |   |           |            |            |  |   |  |  |  |  |
| Urban-rural gmina:                        |                 |  |   |           |            |            |  |   |  |  |  |  |
| Nowy Staw .....                           | 15              | 4  | 1   | 2         | 6          | 3          | 3                                      | 4   | 8  | 3  | -  |  |
| Gminy wiejskie:                           |                 |  |   |           |            |            |  |   |  |  |  |  |
| Rural gminas:                             |                 |  |   |           |            |            |  |   |  |  |  |  |
| Lichnowy .....                            | 15              | 7  | -   | 1         | 5          | 4          | 5                                      | 2   | 7  | 3  | 3  |  |
| Malbork .....                             | 15              | 8  | -   | 1         | 8          | 5          | 1                                      | 1   | 10   | 4  | -  |  |
| Miłoradz .....                            | 15              | 6  | -   | 4         | 4          | 7          | -                                      | 6   | 6  | 3  | -  |  |
| Stare Pole .....                          | 15              | 5  | -   | 2         | 6          | 6          | 1                                      | 3   | 9  | 3  | -  |  |
| <b>Starogardzki .....</b>                 | <b>200</b>      | <b>63</b>                                | <b>4</b>  | <b>29</b> | <b>55</b>  | <b>52</b>  | <b>60</b>                              | <b>73</b>   | <b>66</b>  | <b>58</b>  | <b>3</b>   |  |
| Gminy miejskie:                           |                 |  |   |           |            |            |  |   |  |  |  |  |
| Urban gminas:                             |                 |  |   |           |            |            |  |   |  |  |  |  |
| Skórcz .....                              | 15              | 5  | -   | 1         | 5          | 3          | 6                                      | 6   | 5  | 4  | -  |  |
| Starogard Gdański ....                    | 21              | 5  | 1   | 5         | 5          | 3          | 7                                      | 15  | 5  | 1  | -  |  |

a Bez radnych rad miast na prawach powiatu.

a Excluding councillors of city with powiat status councils.

TABL. 2 (12). RADNI RAD GMIN <sup>a</sup> WEDŁUG PŁCI, WIEKU I POZIOMU WYKSZTAŁCENIA W 2017 R. (dok.)

Stan w dniu 31 XII

COUNCILLORS OF GMINA COUNCILS <sup>a</sup> BY SEX, AGE AND EDUCATIONAL LEVEL IN 2017 (cont.)

As of 31 XII

| WYSZCZEGÓLNIENIE<br>SPECIFICATION           | Ogółem<br>Total | W tym<br>kobiety<br>Of<br>which<br>women | Z liczby ogółem – w wieku<br>Of total number – at age |           |           |           |                                      | Z liczby ogółem<br>– z wykształceniem<br>Of total number – with education |  |  |  |  |
|---|-----------------|--|---|-----------|-----------|-----------|--------------------------------------|---|--|--|--|--|
|   |                 |  | 18-29<br>lat  | 30-39     | 40-49     | 50-59     | 60 lat<br>i<br>więcej<br>and<br>more | wyż-<br>szym<br>ter-<br>tiary   | police-<br>alnym<br>i śred-<br>nim<br>post-<br>sec-<br>ondary<br>and<br>second-<br>ary | zasad-<br>niczym<br>zawo-<br>dowym<br>basic<br>voca-<br>tional | gimna-<br>zjal-<br>nym<br>i pod-<br>stawo-<br>wym<br>lower<br>sec-<br>ondary<br>and<br>primary |  |
| <b>PODREGION STARO-<br/>GARDZKI (dok.):</b> |                 |  |   |           |           |           |                                      |   |  |  |  |  |
| <b>SUBREGION (cont.):</b>                   |                 |  |   |           |           |           |                                      |   |  |  |  |  |
| <b>POWIATY (dok.):</b>                      |                 |  |   |           |           |           |                                      |   |  |  |  |  |
| <b>POWIATS (cont.):</b>                     |                 |  |   |           |           |           |                                      |   |  |  |  |  |
| <b>Starogardzki (dok.) (cont.):</b>         |                 |  |   |           |           |           |                                      |   |  |  |  |  |
| Gminy miejsko-wiejskie:                     |                 |  |   |           |           |           |                                      |   |  |  |  |  |
| Urban-rural gminas:                         |                 |  |   |           |           |           |                                      |   |  |  |  |  |
| Czarna Woda .....                           | 15              | 4  | 1   | 3         | 5         | 4         | 2                                    | 8   | 3  | 4  | -  |  |
| Skarszewy .....                             | 15              | 5  | -   | -         | 1         | 4         | 10                                   | 8   | 3  | 4  | -  |  |
| Gminy wiejskie:                             |                 |  |   |           |           |           |                                      |   |  |  |  |  |
| Rural gminas:                               |                 |  |   |           |           |           |                                      |   |  |  |  |  |
| Bobowo .....                                | 14              | 5  | -   | -         | 6         | 4         | 4                                    | 2   | 3  | 9  | -  |  |
| Kaliska .....                               | 15              | 4  | -   | 2         | 2         | 6         | 5                                    | 8   | 4  | 3  | -  |  |
| Lubichowo .....                             | 15              | -  | -   | 6         | 3         | 2         | 4                                    | 7   | 6  | 2  | -  |  |
| Osieczna .....                              | 15              | 4  | -   | 2         | 4         | 4         | 5                                    | 2   | 6  | 5  | 2  |  |
| Osiek .....                                 | 15              | 8  | -   | 3         | 5         | 5         | 2                                    | 2   | 6  | 6  | 1  |  |
| Skórcz .....                                | 15              | 7  | 1   | 2         | 6         | 5         | 1                                    | 1   | 9  | 5  | -  |  |
| Śmętowo Graniczne                           | 15              | 8  | -   | 3         | 4         | 5         | 3                                    | 4   | 8  | 3  | -  |  |
| Starogard Gdański ....                      | 15              | 6  | 1   | 1         | 3         | 3         | 7                                    | 5   | 4  | 6  | -  |  |
| Zblewo .....                                | 15              | 2  | -   | 1         | 6         | 4         | 4                                    | 5   | 4  | 6  | -  |  |
| <b>Sztumski .....</b>                       | <b>75</b>       | <b>20</b>                                | <b>1</b>  | <b>12</b> | <b>19</b> | <b>20</b> | <b>23</b>                            | <b>24</b>   | <b>34</b>  | <b>13</b>  | <b>4</b>   |  |
| Gminy miejsko-wiejskie:                     |                 |  |   |           |           |           |                                      |   |  |  |  |  |
| Urban-rural gminas:                         |                 |  |   |           |           |           |                                      |   |  |  |  |  |
| Dzierżoń .....                              | 15              | 3  | -   | 2         | 4         | 6         | 3                                    | 3   | 9  | 2  | 1  |  |
| Sztum .....                                 | 15              | 5  | -   | 1         | 5         | 2         | 7                                    | 10  | 4  | -  | 1  |  |
| Gminy wiejskie:                             |                 |  |   |           |           |           |                                      |   |  |  |  |  |
| Rural gminas:                               |                 |  |   |           |           |           |                                      |   |  |  |  |  |
| Mikołajki Pomorskie                         | 15              | 4  | 1   | 2         | 3         | 4         | 5                                    | 3   | 7  | 4  | 1  |  |
| Stary Dzierżoń .....                        | 15              | 4  | -   | 4         | 5         | 1         | 5                                    | 2   | 9  | 3  | 1  |  |
| Stary Targ .....                            | 15              | 4  | -   | 3         | 2         | 7         | 3                                    | 6   | 5  | 4  | -  |  |
| <b>Tczewski .....</b>                       | <b>98</b>       | <b>29</b>                                | <b>7</b>  | <b>6</b>  | <b>22</b> | <b>29</b> | <b>34</b>                            | <b>40</b>   | <b>39</b>  | <b>17</b>  | <b>2</b>   |  |
| Gmina miejska:                              |                 |  |   |           |           |           |                                      |   |  |  |  |  |
| Urban gmina:                                |                 |  |   |           |           |           |                                      |   |  |  |  |  |
| Tczew .....                                 | 23              | 4  | 1   | 1         | 7         | 5         | 9                                    | 19  | 2  | 2  | -  |  |
| Gminy miejsko-wiejskie:                     |                 |  |   |           |           |           |                                      |   |  |  |  |  |
| Urban-rural gminas:                         |                 |  |   |           |           |           |                                      |   |  |  |  |  |
| Gniew .....                                 | 15              | 4  | 1   | 2         | 2         | 3         | 7                                    | 5   | 7  | 3  | -  |  |
| Pelplin .....                               | 15              | 3  | 1   | -         | 3         | 5         | 6                                    | 3   | 9  | 3  | -  |  |
| Gminy wiejskie:                             |                 |  |   |           |           |           |                                      |   |  |  |  |  |
| Rural gminas:                               |                 |  |   |           |           |           |                                      |   |  |  |  |  |
| Morzeszczyń .....                           | 15              | 8  | -   | 1         | 4         | 4         | 6                                    | 5   | 8  | 2  | -  |  |
| Subkowy .....                               | 15              | 4  | 2   | 1         | 4         | 4         | 4                                    | 5   | 6  | 2  | 2  |  |
| Tczew .....                                 | 15              | 6  | 2   | 1         | 2         | 8         | 2                                    | 3   | 7  | 5  | -  |  |

a Bez radnych rad miast na prawach powiatu.

a Excluding councillors of city with powiat status councils.

TABL. 3 (13). RADNI RAD POWIATÓW I RAD MIAST W MIASTACH NA PRAWACH POWIATU WEDŁUG PŁCI, WIEKU I POZIOMU WYKSZTAŁCENIA W 2017 R.

Stan w dniu 31 XII

COUNCILLORS OF POWIAT COUNCILS AND CITY COUNCILS IN CITIES WITH POWIAT STATUS BY SEX, AGE AND EDUCATIONAL LEVEL IN 2017

As of 31 XII

| WYSZCZEGÓLNIENIE<br>SPECIFICATION                        | Ogółem<br>Total | W tym<br>kobiety<br>Of<br>which<br>women | Z liczby ogółem – w wieku<br>Of total number – at age |           |           |            |  | Z liczby ogółem<br>– z wykształceniem<br>Of total number – with education |  |  |  |
|--|-----------------|--|---|-----------|-----------|------------|--|---|--|--|--|
|  |                 |  | 18-29<br>lat  | 30-39     | 40-49     | 50-59      | 60 lat<br>i wię-<br>cej<br>and<br>more | wyż-<br>szym<br>ter-<br>tiary   | police-<br>alnym<br>i śred-<br>nim<br>post-<br>sec-<br>ondary<br>and<br>second-<br>ary | zasad-<br>niczym<br>zawo-<br>dowym<br>basic<br>voca-<br>tional | gimna-<br>zjal-<br>nym<br>i pod-<br>stawa-<br>wym<br>lower<br>sec-<br>ondary<br>and<br>primary |
| <b>WOJEWÓDZTWO<br/>VOIVODSHIP</b>                        | <b>440</b>      | <b>103</b>                               | <b>6</b>  | <b>43</b> | <b>95</b> | <b>132</b> | <b>164</b>                             | <b>358</b>  | <b>66</b>  | <b>13</b>  | <b>3</b>   |
| <b>Podregion chojnicki ....</b><br>Subregion             | <b>57</b>       | <b>11</b>                                | -   | <b>2</b>  | <b>16</b> | <b>13</b>  | <b>26</b>                              | <b>38</b>   | <b>14</b>  | <b>5</b>   | -  |
| Powiaty: Powiats:  |                 |  |   |           |           |            |  |   |  |  |  |
| chojnicki .....  | 21              | 5  | -   | 1         | 8         | 6          | 6                                      | 16  | 4  | 1  | -  |
| człuchowski .....  | 17              | 2  | -   | -         | 3         | 3          | 11                                     | 11  | 6  | -  | -  |
| kościerski .....   | 19              | 4  | -   | 1         | 5         | 4          | 9                                      | 11  | 4  | 4  | -  |
| <b>Podregion gdański .....</b><br>Subregion              | <b>113</b>      | <b>24</b>                                | -   | <b>5</b>  | <b>20</b> | <b>47</b>  | <b>41</b>                              | <b>90</b>   | <b>17</b>  | <b>6</b>   | -  |
| Powiaty: Powiats:  |                 |  |   |           |           |            |  |   |  |  |  |
| gdański .....  | 23              | 4  | -   | 2         | 5         | 9          | 7                                      | 21  | 2  | -  | -  |
| kartuski .....   | 25              | 4  | -   | -         | 6         | 10         | 9                                      | 21  | 2  | 2  | -  |
| nowodworski .....  | 15              | 3  | -   | 1         | 3         | 5          | 6                                      | 10  | 5  | -  | -  |
| pucki .....  | 21              | 4  | -   | 1         | 3         | 12         | 5                                      | 15  | 2  | 4  | -  |
| wejherowski .....  | 29              | 9  | -   | 1         | 3         | 11         | 14                                     | 23  | 6  | -  | -  |
| <b>Podregion słupski .....</b><br>Subregion              | <b>82</b>       | <b>17</b>                                | -   | <b>9</b>  | <b>25</b> | <b>20</b>  | <b>28</b>                              | <b>66</b>   | <b>11</b>  | <b>2</b>   | <b>3</b>   |
| Powiaty: Powiats:  |                 |  |   |           |           |            |  |   |  |  |  |
| bytowski .....   | 19              | 3  | -   | 2         | 7         | 6          | 4                                      | 16  | 2  | 1  | -  |
| lęborski .....   | 19              | 2  | -   | 1         | 7         | 5          | 6                                      | 15  | 3  | -  | 1  |
| słupski .....  | 21              | 5  | -   | 3         | 6         | 5          | 7                                      | 16  | 3  | 1  | 1  |
| Miasto na prawach powiatu:<br>City with powiat status:   |                 |  |   |           |           |            |  |   |  |  |  |
| Słupsk .....   | 23              | 7  | -   | 3         | 5         | 4          | 11                                     | 19  | 3  | -  | 1  |
| <b>Podregion starogardzki</b><br>Subregion               | <b>105</b>      | <b>23</b>                                | <b>1</b>  | <b>9</b>  | <b>14</b> | <b>38</b>  | <b>43</b>                              | <b>88</b>   | <b>17</b>  | -  | -  |
| Powiaty: Powiats:  |                 |  |   |           |           |            |  |   |  |  |  |
| kwidzyński .....   | 21              | 7  | -   | 1         | 3         | 8          | 9                                      | 18  | 3  | -  | -  |
| malborski .....  | 19              | 2  | -   | 2         | 1         | 8          | 8                                      | 16  | 3  | -  | -  |
| starogardzki .....                                       | 25              | 3  | -   | 3         | 7         | 5          | 10                                     | 19  | 6  | -  | -  |
| sztumski .....   | 17              | 4  | 1   | 1         | -         | 8          | 7                                      | 14  | 3  | -  | -  |
| tczewski .....   | 23              | 7  | -   | 2         | 3         | 9          | 9                                      | 21  | 2  | -  | -  |
| <b>Podregion trójmiejski</b><br>Subregion                | <b>83</b>       | <b>28</b>                                | <b>5</b>  | <b>18</b> | <b>20</b> | <b>14</b>  | <b>26</b>                              | <b>76</b>   | <b>7</b>   | -  | -  |
| Miasta na prawach powiatu:<br>Cities with powiat status: |                 |  |   |           |           |            |  |   |  |  |  |
| Gdańsk .....   | 34              | 11                                       | 2   | 9         | 8         | 6          | 9                                      | 30  | 4  | -  | -  |
| Gdynia .....   | 28              | 12                                       | 2   | 6         | 8         | 6          | 6                                      | 25  | 3  | -  | -  |
| Sopot .....  | 21              | 5  | 1   | 3         | 4         | 2          | 11                                     | 21  | -  | -  | -  |

## Uwagi ogólne

1. W dziale prezentowane są dane statystyczne o przestępstwach stwierdzonych w zakończonych postępowaniach przygotowawczych na podstawie systemu statystyki Komendy Głównej Policji.

2. **Przestępstwo stwierdzone** jest to zdarzenie, co do którego w zakończonym postępowaniu przygotowawczym potwierdzono, że jest przestępstwem. Przestępstwo – zgodnie z Kodeksem karnym z 1997 r. obowiązującym od 1 IX 1998 r. (ustawa z dnia 6 VI 1997 r., tekst jednolity Dz. U. 2018 poz. 1600, z późniejszymi zmianami) – jest to zbrodnia lub występki ścigany z oskarżenia publicznego lub z oskarżenia prywatnego, zgodnie z Kodeksem karnym skarbowym – jest to przestępstwo skarbowe.

Dane o przestępstwach stwierdzonych od 2014 r. nie obejmują czynów karalnych popełnionych przez nieletnich. Zgodnie z obowiązującą metodologią stwierdzenie popełnienia czynów karalnych przez nieletnich dokonywane jest w postępowaniu sądowym po uprzednim przekazaniu przez Policję akt w sprawach nieletnich do sądu rodzinnego.

3. **Wskaźnik wykrywalności sprawców przestępstw** jest to stosunek liczby przestępstw wykrytych w danym roku (łącznie z wykrytymi po podjęciu z umorzenia) do liczby przestępstw stwierdzonych w danym roku, powiększonej o liczbę przestępstw stwierdzonych w podjętych postępowaniach, a umorzonych w latach poprzednich z powodu niewykrycia sprawców.

## General notes

1. In the chapter statistical data are presented concerning ascertained crimes in completed preparatory proceedings, on the basis of the statistics system of the National Police Headquarters.

2. **An ascertained crime** is an event, which after the completion of preparatory proceedings was confirmed as a crime. In connection with the Criminal Code of 1997, valid since 1 IX 1998 (the Law dated 6 VI 1997, uniform text Journal of Laws 2018 item 1600, with later amendments) crime is a felony or misdemeanour prosecuted upon by public accusation or private accusation, in connection with the Penal Fiscal Code – is a fiscal offence.

Data about ascertained crimes since 2014 do not include punishable acts committed by juveniles. In accordance with the existing methodology, the specification of the number of juveniles committing punishable acts takes place during court proceedings after the Police provides records in juvenile cases to the family court.

3. **The rate of detectability of delinquents** is the relation of the number of detected crimes in a given year (including those detected after resumption following discontinuance) to the total number of crimes ascertained in a given year, plus the number of crimes recorded in commenced proceeding and discontinued in previous years due to undetected delinquents.

**Uwaga do tablic 1 (14) i 2 (15).**

Dane nie obejmują czynów karalnych popełnionych przez nieletnich, patrz uwagi ogólne, ust. 2 na str. 70.

**Note to tables 1 (14) i 2 (15).**

Data do not include punishable acts committed by juveniles, see general notes, item 2 on page 70.

**TABL. 1 (14). PRZESTĘPSTWA STWIERDZONE PRZEZ POLICJĘ W ZAKOŃCZONYCH POSTĘPOWANIACH PRZYGOTOWAWCZYCH W 2017 R.**

ASCERTAINED CRIMES BY THE POLICE IN COMPLETED PREPARATORY PROCEEDINGS IN 2017

| WYSZCZEGÓLNIENIE<br>SPECIFICATION                        | Ogółem<br>Grand total | W tym przestępstwa<br>Of which crimes |  |                    | Z liczby ogółem przestępstwa<br>Of grand total number crimes |                |   |
|--|-----------------------|---------------------------------------|--|--------------------|--|----------------|---|
|  |                       | o charakterze kryminalnym<br>criminal | o charakterze gospodarczym<br>commercial | drogowe<br>traffic | przeciwko mieniu<br>against property                         |                |   |
|  |                       |                                       |  |                    | przeciwko życiu i zdrowiu<br>against life and health         | razem<br>total | w tym kradzież samochodu<br>of which automobile theft |
| <b>WOJEWÓDZTWO<br/>VOIVODSHIP</b>                        | <b>44110</b>          | <b>28963</b>                          | <b>9838</b>                              | <b>3716</b>        | <b>1269</b>  | <b>23999</b>   | <b>874</b>  |
| <b>Podregion chojnicki ....<br/>Subregion</b>            | <b>2962</b>           | <b>1805</b>                           | <b>517</b>                               | <b>473</b>         | <b>88</b>  | <b>1373</b>    | <b>45</b>   |
| Powiaty: Powiats:  |                       |                                       |  |                    |  |                |   |
| chojnicki .....  | 1380                  | 839                                   | 251                                      | 219                | 26   | 644            | 21  |
| człuchowski .....  | 561                   | 338                                   | 57                                       | 115                | 19   | 237            | 8   |
| kościerski .....   | 1021                  | 628                                   | 209                                      | 139                | 43   | 492            | 16  |
| <b>Podregion gdański .....</b>                           | <b>9736</b>           | <b>6522</b>                           | <b>1899</b>                              | <b>926</b>         | <b>324</b>   | <b>5155</b>    | <b>231</b>  |
| <b>Subregion</b>   |                       |                                       |  |                    |  |                |   |
| Powiaty: Powiats:  |                       |                                       |  |                    |  |                |   |
| gdański .....  | 2454                  | 1577                                  | 592                                      | 196                | 65   | 1397           | 56  |
| kartuski .....   | 1896                  | 1300                                  | 276                                      | 228                | 59   | 906            | 56  |
| nowodworski .....  | 674                   | 444                                   | 108                                      | 93                 | 33   | 323            | 16  |
| pucki .....  | 1580                  | 1016                                  | 411                                      | 111                | 68   | 843            | 31  |
| wejherowski .....  | 3132                  | 2185                                  | 512                                      | 298                | 99   | 1686           | 72  |
| <b>Podregion słupski .....</b>                           | <b>5377</b>           | <b>3630</b>                           | <b>785</b>                               | <b>692</b>         | <b>161</b>   | <b>2637</b>    | <b>66</b>   |
| <b>Subregion</b>   |                       |                                       |  |                    |  |                |   |
| Powiaty: Powiats:  |                       |                                       |  |                    |  |                |   |
| bytowski .....   | 931                   | 566                                   | 113                                      | 185                | 24   | 323            | 14  |
| lęborski .....   | 1339                  | 1010                                  | 154                                      | 131                | 55   | 813            | 19  |
| słupski .....  | 1394                  | 912                                   | 174                                      | 214                | 40   | 568            | 18  |
| Miasto na prawach powiatu:<br>City with powiat status:   |                       |                                       |  |                    |  |                |   |
| Słupsk .....   | 1713                  | 1142                                  | 344                                      | 162                | 42   | 933            | 15  |
| <b>Podregion starogardzki</b>                            | <b>7455</b>           | <b>4753</b>                           | <b>1606</b>                              | <b>746</b>         | <b>252</b>   | <b>4062</b>    | <b>96</b>   |
| <b>Subregion</b>   |                       |                                       |  |                    |  |                |   |
| Powiaty: Powiats:  |                       |                                       |  |                    |  |                |   |
| kwidziński .....   | 1325                  | 764                                   | 364                                      | 153                | 42   | 754            | 21  |
| malborski .....  | 1006                  | 683                                   | 146                                      | 79                 | 40   | 459            | 11  |
| starogardzki .....                                       | 2434                  | 1558                                  | 501                                      | 262                | 64   | 1349           | 31  |
| sztumski .....   | 617                   | 388                                   | 121                                      | 79                 | 18   | 288            | 6   |
| tczewski .....   | 2073                  | 1360                                  | 474                                      | 173                | 88   | 1212           | 27  |
| <b>Podregion trójmiejski</b>                             | <b>18580</b>          | <b>12253</b>                          | <b>5031</b>                              | <b>879</b>         | <b>444</b>   | <b>10772</b>   | <b>436</b>  |
| <b>Subregion</b>   |                       |                                       |  |                    |  |                |   |
| Miasta na prawach powiatu:<br>Cities with powiat status: |                       |                                       |  |                    |  |                |   |
| Gdańsk .....   | 11622                 | 7639                                  | 3202                                     | 533                | 265  | 6701           | 302   |
| Gdynia .....   | 5581                  | 3661                                  | 1526                                     | 261                | 132  | 3273           | 105   |
| Sopot .....  | 1377                  | 953                                   | 303                                      | 85                 | 47   | 798            | 29  |

U w a g a. Dane dotyczą terenów działania Komend Powiatowych Policji, które nie zawsze są tożsame z podziałem administracyjnym kraju na powiaty.

Ź r ó d ł o: dane Komendy Głównej Policji.

N o t e. Data concern areas of Powiats Police Headquarters activities, which are not always identical to the administrative division of the country on powiats.

S o u r c e: data of the National Police Headquarters.

TABL. 2 (15). WSKAŹNIKI WYKRYWALNOŚCI SPRAWCÓW PRZESTĘPSTW STWIERDZONYCH PRZEZ POLICJĘ W 2017 R.

RATES OF DETECTABILITY OF DELINQUENTS IN ASCERTAINED CRIMES BY THE POLICE IN 2017

| WYSZCZEGÓLNIENIE<br>SPECIFICATION                        | Ogółem<br>Total | W tym przestępstw Of which crimes        |   |                      |
|--|-----------------|--|---|----------------------|
|  |                 | o charakterze<br>kryminalnym<br>criminal | o charakterze<br>gospodarczym<br>commercial | drogowych<br>traffic |
|  |                 | w %                                      | in %  |                      |
| <b>WOJEWÓDZTWO<br/>VOIVODSHIP</b>                        | <b>65,3</b>     | <b>54,4</b>                              | <b>80,4</b>                                 | <b>98,4</b>          |
| <b>Podregion chojnicki ....<br/>Subregion</b>            | <b>75,7</b>     | <b>66,9</b>                              | <b>79,0</b>                                 | <b>98,7</b>          |
| Powiaty: Powiats:  |                 |  |   |                      |
| chojnicki .....  | 78,6            | 71,1                                     | 81,7  | 99,1                 |
| człuchowski .....  | 76,3            | 66,9                                     | 68,4  | 99,1                 |
| kościerski .....   | 71,5            | 61,4                                     | 78,6  | 97,8                 |
| <b>Podregion gdański .....<br/>Subregion</b>             | <b>67,3</b>     | <b>59,0</b>                              | <b>75,2</b>                                 | <b>99,0</b>          |
| Powiaty: Powiats:  |                 |  |   |                      |
| gdański .....  | 63,2            | 53,1                                     | 74,2  | 99,0                 |
| kartuski .....   | 68,6            | 61,5                                     | 68,5  | 98,7                 |
| nowodworski .....  | 67,0            | 55,7                                     | 78,9  | 100,0                |
| pucki .....  | 76,5            | 67,9                                     | 89,8  | 100,0                |
| wejherowski .....  | 65,2            | 58,2                                     | 67,5  | 98,7                 |
| <b>Podregion słupski .....<br/>Subregion</b>             | <b>72,7</b>     | <b>64,4</b>                              | <b>79,9</b>                                 | <b>98,9</b>          |
| Powiaty: Powiats:  |                 |  |   |                      |
| bytowski .....   | 83,2            | 76,1                                     | 84,2  | 98,9                 |
| lęborski .....   | 63,3            | 54,1                                     | 83,3  | 99,2                 |
| słupski .....  | 76,8            | 69,4                                     | 77,7  | 99,1                 |
| Miasto na prawach powiatu:<br>City with powiat status:   |                 |  |   |                      |
| Słupsk .....   | 71,0            | 63,7                                     | 78,1  | 98,1                 |
| <b>Podregion starogardzki<br/>Subregion</b>              | <b>74,0</b>     | <b>63,6</b>                              | <b>89,2</b>                                 | <b>98,9</b>          |
| Powiaty: Powiats:  |                 |  |   |                      |
| kwidzyński .....   | 77,7            | 67,5                                     | 89,6  | 98,7                 |
| malborski .....  | 70,5            | 60,5                                     | 83,7  | 100,0                |
| starogardzki .....                                       | 74,3            | 63,6                                     | 91,0  | 98,9                 |
| sztumski .....   | 81,7            | 72,0                                     | 96,7  | 100,0                |
| tczewski .....   | 70,9            | 60,5                                     | 86,7  | 98,3                 |
| <b>Podregion trójmiejski<br/>Subregion</b>               | <b>56,9</b>     | <b>43,6</b>                              | <b>79,8</b>                                 | <b>96,6</b>          |
| Miasta na prawach powiatu:<br>Cities with powiat status: |                 |  |   |                      |
| Gdańsk .....   | 54,4            | 39,7                                     | 80,2  | 96,4                 |
| Gdynia .....   | 62,1            | 51,3                                     | 79,3  | 97,3                 |
| Sopot .....  | 57,4            | 46,3                                     | 77,6  | 95,3                 |

U w a g a. Dane dotyczą terenów działania Komend Powiatowych Policji, które nie zawsze są tożsame z podziałem administracyjnym kraju na powiaty.

Ź r ó d ł o: dane Komendy Głównej Policji.

N o t e. Data concern areas of Powiats Police Headquarters activities, which are not always identical to the administrative division of the country on powiats.

S o u r c e: data of the National Police Headquarters.

TABLE 3 (16). ZAREJESTROWANA DZIAŁALNOŚĆ PAŃSTWOWEJ STRAŻY POŻARNEJ <sup>a</sup> W 2017 R.  
REGISTERED ACTIVITY OF THE STATE FIRE SERVICE <sup>a</sup> IN 2017

| WYSZCZEGÓLNIENIE<br>SPECIFICATION                        | Liczba zdarzeń (akcji ratowniczych)<br>Number of events (rescue operations) |   |   | Obiekty mieszkalne dotknięte pożarami<br>Residential buildings affected by fires | Powierzchnia lasów dotkniętych pożarami w ha<br>Forest area affected by fires in ha | Wypadki z ludźmi<br>Casualties |  | Ratownicy biorący udział w akcjach ratowniczych przy pożarach<br>Rescue personnel participating in rescue operations during fires |
|--|---|---|---|--|---|--------------------------------|--|---|
|  | pożary<br>fires   | miejscowe zagrożenia <sup>b</sup><br>local threats <sup>b</sup> | wyjazdy do fałszywych alarmów<br>false alarms |  |   | ogółem<br>total                | w tym przy pożarach<br>of which during fires |   |
| <b>WOJEWÓDZTWO<br/>VOIVODSHIP</b>                        | <b>6099</b>   | <b>23827</b>  | <b>1592</b>                                   | <b>1955</b>  | <b>6,79</b>   | <b>4994</b>                    | <b>300</b>                                   | <b>51980</b>  |
| <b>Podregion chojnicki ....<br/>Subregion</b>            | <b>543</b>  | <b>4268</b>   | <b>177</b>                                    | <b>239</b>   | <b>0,77</b>   | <b>669</b>                     | <b>45</b>                                    | <b>5344</b>   |
| Powiaty: Powiats:  |   |   |   |  |   |                                |  |   |
| chojnicki .....  | 183   | 2099  | 62  | 89   | 0,02  | 280                            | 18   | 1839  |
| człuchowski .....  | 170   | 598   | 30  | 68   | 0,05  | 147                            | 7  | 1344  |
| kościerski .....   | 190   | 1571  | 85  | 82   | 0,70  | 242                            | 20   | 2161  |
| <b>Podregion gdański .....<br/>Subregion</b>             | <b>1484</b>   | <b>6916</b>   | <b>283</b>                                    | <b>562</b>   | <b>2,24</b>   | <b>1340</b>                    | <b>59</b>                                    | <b>14622</b>  |
| Powiaty: Powiats:  |   |   |   |  |   |                                |  |   |
| gdański .....  | 408   | 1010  | 21  | 113  | 0,27  | 225                            | 12   | 3660  |
| kartuski .....   | 282   | 2476  | 56  | 140  | 0,51  | 414                            | 16   | 3324  |
| nowodworski .....  | 165   | 886   | 60  | 56   | 0,27  | 100                            | 2  | 1541  |
| pucki .....  | 176   | 813   | 63  | 82   | 0,48  | 166                            | 10   | 1812  |
| wejherowski .....  | 453   | 1731  | 83  | 171  | 0,71  | 435                            | 19   | 4285  |
| <b>Podregion słupski .....<br/>Subregion</b>             | <b>1000</b>   | <b>3373</b>   | <b>236</b>                                    | <b>373</b>   | <b>1,02</b>   | <b>749</b>                     | <b>58</b>                                    | <b>8279</b>   |
| Powiaty: Powiats:  |   |   |   |  |   |                                |  |   |
| bytowski .....   | 164   | 1283  | 37  | 83   | 0,06  | 200                            | 9  | 1365  |
| łęborski .....   | 309   | 910   | 56  | 85   | 0,05  | 180                            | 13   | 2463  |
| słupski .....  | 279   | 666   | 57  | 138  | 0,71  | 211                            | 12   | 2553  |
| Miasto na prawach powiatu:<br>City with powiat status:   |   |   |   |  |   |                                |  |   |
| Słupsk .....   | 248   | 514   | 86  | 67   | 0,20  | 158                            | 24   | 1898  |
| <b>Podregion starogardzki<br/>Subregion</b>              | <b>1276</b>   | <b>3688</b>   | <b>237</b>                                    | <b>304</b>   | <b>0,47</b>   | <b>863</b>                     | <b>43</b>                                    | <b>11066</b>  |
| Powiaty: Powiats:  |   |   |   |  |   |                                |  |   |
| kwidziński .....   | 235   | 465   | 67  | 78   | 0,44  | 119                            | 14   | 1951  |
| malborski .....  | 244   | 490   | 44  | 44   | -   | 129                            | 6  | 1779  |
| starogardzki .....                                       | 292   | 1220  | 26  | 46   | 0,02  | 283                            | 7  | 3144  |
| sztumski .....   | 156   | 524   | 32  | 61   | 0,00  | 98                             | 8  | 1061  |
| tczewski .....   | 349   | 989   | 68  | 75   | 0,01  | 234                            | 8  | 3131  |
| <b>Podregion trójmiejski<br/>Subregion</b>               | <b>1796</b>   | <b>5582</b>   | <b>659</b>                                    | <b>477</b>   | <b>2,28</b>   | <b>1373</b>                    | <b>95</b>                                    | <b>12669</b>  |
| Miasta na prawach powiatu:<br>Cities with powiat status: |   |   |   |  |   |                                |  |   |
| Gdańsk .....   | 1186  | 2975  | 331   | 296  | 1,04  | 940                            | 74   | 8003  |
| Gdynia .....   | 513   | 2059  | 174   | 151  | 1,15  | 373                            | 17   | 4033  |
| Sopot .....  | 97  | 548   | 154   | 30   | 0,09  | 60                             | 4  | 633   |

a Łącznie z działalnością innych jednostek ochrony przeciwpożarowej (m.in. ochotniczych i zakładowych straży pożarnych, zakładowych i terenowych służb ratowniczych). b Katastrofy naturalne, awarie techniczne, wypadki w komunikacji i inne zagrożenia życia i mienia.

Ź r ó d ł o: dane Komendy Wojewódzkiej Państwowej Straży Pożarnej w Gdańsku.

a Including activity of other fire protection entities (among others volunteer and company fire services, company and local rescue services). b Natural catastrophes, technical failures, transportation accidents and other threats to life and property.

S o u r c e: data of the Regional Headquarters of State Fire Service in Gdańsk.

## DZIAŁ IV POWIERZCHNIA I LUDNOŚĆ

### Uwagi ogólne

#### 1. Dane opracowano na podstawie:

- 1) do 2009 r. – wyników Narodowego Spisu Powszechnego Ludności i Mieszkań 2002, a od 2010 r. w oparciu o wyniki Narodowego Spisu Powszechnego Ludności i Mieszkań 2011;
- 2) szacunków stanu i struktury ludności na terenie gminy opracowanych **metodą bilansową**. Bilanse ludności sporządza się dla okresów międzyspisowych w oparciu o wyniki ostatniego spisu powszechnego (z wyjątkiem danych dla lat 2000-2001 i 2010 r. – patrz ust. 2) przy uwzględnieniu zmian w danym okresie spowodowanych ruchem naturalnym (urodzenia, zgony) i migracjami ludności (zameldowania i wymeldowania na pobyt stały z innych gmin i z zagranicy na pobyt stały oraz czasowy), a także przesunięciami adresowymi ludności z tytułu zmian administracyjnych;
- 3) rejestrów Ministerstwa Cyfryzacji – o migracjach wewnętrznych i zagranicznych ludności na pobyt stały oraz pobyt czasowy;
- 4) sprawozdawczości gmin – o migracjach wewnętrznych i zagranicznych na pobyt czasowy;
- 5) sprawozdawczości urzędów stanu cywilnego – o zarejestrowanych małżeństwach, urodzeniach i zgonach;
- 6) sprawozdawczości sądów – o prawomocnie orzeczonych separacjach i rozwodach.

**2. Dane o ludności** (według stanu w dniu 30 VI i 31 XII) oraz współczynniki demograficzne, a także przeliczenia na 1000 ludności itp. opracowano przyjmując jako bazę wyjściową:

- dla lat 2000-2009 – wyniki Narodowego Spisu Powszechnego Ludności i Mieszkań 2002 (dla lat 2000-2001 według podziału administracyjnego obowiązującego w dniu 31 XII 2002 r.; dla pozostałych lat – każdorazowy podział administracyjny),
- dla lat 2010-2017 – wyniki Narodowego Spisu Powszechnego Ludności i Mieszkań 2011, z tym że dla 2010 r. według podziału administracyjnego obowiązującego w dniu 31 XII 2011 r. (dla pozostałych lat – każdorazowy podział administracyjny).

**3. Przez ludność w wieku produkcyjnym** rozumie się ludność w wieku zdolności do pracy. Dla mężczyzn przyjęto wiek 18-64 lata, dla kobiet 18-59 lat. Wśród ludności w wieku produkcyjnym wyróżnia się ludność w wieku **mobilnym**, tj. w wieku 18-44 lata i **niemobilnym**, tj. mężczyźni

## CHAPTER IV AREA AND POPULATION

### General notes

#### 1. Data were compiled on the basis of:

- 1) until 2009 – the results of the Population and Housing Census 2002, and since 2010 – on the basis of the Population and Housing Census 2011;
- 2) the estimates of the size and structure of the population in a gmina prepared using the **balance method**. Population balances are compiled for periods between censuses on the basis of the last census (with the exception of data for 2000-2001 and 2010 – see item 2), taking into account changes in a given period connected with vital statistics (births, deaths) and migration of the population (registering and cancelling registration for permanent residence from other gminas and from abroad for permanent residence and temporary stay) as well as address changes of the population due to changes in the administrative division;
- 3) the registers of the Ministry of Digital Affairs – on internal and international migration of population for permanent residence and temporary stay;
- 4) documentation of gminas regarding internal and international migration of population for temporary stay;
- 5) documentation of Civil Status Offices regarding registered marriages, births and deaths;
- 6) documentation of courts – regarding legally valid decisions in actions for separations and divorces.

**2. Data on population** (as of 30 VI and 31 XII) as well as demographic rates and indicators per 1000 population etc. were compiled on the basis:

- for 2000-2009 – of the results of the Population and Housing Census 2002 (for 2000-2001 by the administrative division valid as of 31 XII 2002; for remaining years – on administrative division in force at a given moment),
- for 2010-2017 – of the results of the Population and Housing Census 2011, for 2010 by the administrative division valid as of 31 XII 2011 (for remaining years – on administrative division in force at a given moment).

**3. The working age population** refers to males, aged 18-64, and females, aged 18-59. In this category the age groups of **mobility** (i.e. 18-44) and **non-mobility** (i.e. 45-64 for males and 45-59 for females) are distinguished. The **non-working age population** is defined as the **pre-working**



– 45-64 lata, kobiety – 45-59 lat. Przez ludność **w wieku nieprodukcyjnym** rozumie się ludność **w wieku przedprodukcyjnym**, tj. do 17 lat oraz ludność **w wieku poprodukcyjnym**, tj. mężczyźni – 65 lat i więcej, kobiety – 60 lat i więcej.

**4. Dane o ruchu naturalnym ludności** w podziale terytorialnym opracowano: małżeństwa – według miejsca zamieszkania męża przed ślubem, separacje – według miejsca zamieszkania osoby wnoszącej powództwo, rozwody – według miejsca zamieszkania osoby wnoszącej powództwo, urodzenia – według miejsca zamieszkania matki noworodka, zgony – według miejsca zamieszkania osoby zmarłej.

Dane o **małżeństwach** uwzględniają związki małżeńskie zawarte w formie przewidzianej prawem w urzędach stanu cywilnego. Na mocy ustawy z dnia 24 VII 1998 r. (Dz. U. Nr 117, poz. 757) w urzędach stanu cywilnego rejestrowane są także małżeństwa podlegające prawu wewnętrznemu kościoła lub związku wyznaniowego zawarte w obecności duchownego. Małżeństwo zawarte w tej formie podlega prawu polskiemu i pociąga za sobą takie same skutki cywilnoprawne, jak małżeństwo zawarte przed kierownikiem urzędu stanu cywilnego.

**Przyrost naturalny ludności** stanowi różnicę między liczbą urodzeń żywych i zgonów w danym okresie.

Przez **niemowlęta** rozumie się dzieci w wieku poniżej 1 roku.

Informacje o urodzeniach i zgonach (w tym zgonach niemowląt) prezentowane są według kryteriów definicji urodzenia i zgonu noworodka rekomendowanej przez Światową Organizację Zdrowia.

**5. Migracje wewnętrzne ludności** są to zmiany miejsca zamieszkania w kraju; prezentowane dane pochodzą z rejestru PESEL i w przypadku migracji na pobyt stały zostały opracowane na podstawie informacji ewidencyjnych gmin o zameldowaniu osób na pobyt stały.

Informacje te nie uwzględniają zmian adresu w obrębie tej samej gminy, z wyjątkiem gmin miejsko-wiejskich, dla których został zachowany podział na tereny miejskie i wiejskie.

**6. Migracje zagraniczne ludności** to przemieszczenia ludności związane ze zmianą kraju zamieszkania. Obowiązujące w Unii Europejskiej rozporządzenie (WE) nr 862/2007 Parlamentu Europejskiego i Rady z dnia 11 VII 2007 r. zawiera definicję migracji uwzględniającą zamierzony okres zamieszkiwania w innym kraju wynoszący co najmniej 12 miesięcy.

Dane pochodzące z rejestru PESEL zostały opracowane na podstawie informacji ewidencyjnych gmin o zameldowaniach/wymeldowaniach na pobyt stały.

**7. Współczynniki dotyczące ruchu naturalnego i migracji ludności** w podziale terytorialnym obliczono jako iloraz liczby faktów określonego rodzaju i liczby ludności (według stanu w dniu 30 VI).

**age population**, i.e., up to the age of 17 and the **post-working age population**, i.e., 65 and more for males and 60 and more for females.

**4. Data regarding the vital statistics of population** according to territorial division were compiled as follows: marriages – according to the husband's place of residence before the marriage, separations – according to the plaintiff's place of residence, divorces – according to the plaintiff's place of residence, births – according to the mother's place of residence, deaths – according to the place of residence of the deceased.

Data regarding **marriages** refer to marriages contracted in a form provided by law at the civil status offices. On the basis of the Act dated 24 VII 1998 (Journal of Laws, No. 117, item 757), all marriages are registered in local civil status offices in Poland, including those based on the internal law of the churches or the religious associations, contracted in the presence of a priest. Marriages contracted on the basis of the canon law are subject to the civil Polish laws and entail the same civil law consequences as marriages contracted in the local civil status offices.

**Natural increase of the population** means the difference between the number of live births and deaths in a given period.

**Infant** is a child under the age of 1.

Information on births and deaths (including infant deaths) is presented according to criteria of the definition of infant births and deaths recommended by the World Health Organization (WHO).

**5. Internal migration of the population** is understood as changes in the place of residence within the country; presented data come from the PESEL register and in case of migration for permanent residence was compiled on the basis of gmina documentation regarding the registration of persons for permanent residence.

This information does not include changes of address within the same gmina, with the exception of urban-rural gminas for which the division into urban and rural areas has been kept.

**6. International migration of the population** is understood as moves of the persons related to the change of country of residence. Regulation (EC) No. 862/2007 of the European Parliament and the Council of 11 VII 2007 contains definition of migration taking into account international period of residence in another country for at least 12 months.

Data come from the PESEL register and are compiled on the basis of gmina documentation regarding registration/deregistration for permanent residence.

**7. Rates concerning vital statistics and migration of the population** according to territorial division were calculated as the ratio of the number of defined events to the number of population (as of 30 VI).

TABL. 1 (17). POWIERZCHNIA I LUDNOŚĆ W 2017 R.

Stan w dniu 31 XII

AREA AND POPULATION IN 2017

As of 31 XII

| Lp. | WYSZCZEGÓLNIENIE<br>SPECIFICATION              | Powierzchnia<br>w km <sup>2</sup><br>Area in km <sup>2</sup> | Ludność               |                    |                    |                                  |   |
|-----|--|--|-----------------------|--------------------|--------------------|----------------------------------|---|
|     |  |  | ogółem<br>grand total | mężczyźni<br>males | kobiety<br>females | w wieku                          |   |
|     |  |  |                       |                    |                    | przedprodukcyjnym<br>pre-working |   |
|     |  |  |                       |                    |                    | razem<br>total                   | w tym<br>kobiety<br>of which<br>females |
| 1   | <b>WOJEWÓDZTWO<br/>VOIVODSHIP</b>              | <b>18310</b>   | <b>2324251</b>        | <b>1131951</b>     | <b>1192300</b>     | <b>454426</b>                    | <b>221136</b>                           |
| 2   | miasta .....<br>urban areas                    | 1063   | 1484837               | 708833             | 776004             | 262488                           | 127575                                  |
| 3   | wieś .....<br>rural areas                      | 17247  | 839414                | 423118             | 416296             | 191938                           | 93561                                   |
| 4   | <b>PODREGION CHOJNICKI<br/>SUBREGION</b>       | <b>4105</b>  | <b>226240</b>         | <b>112169</b>      | <b>114071</b>      | <b>47463</b>                     | <b>23094</b>                            |
|     | <b>POWIATY: POWIATS:</b>                       |  |                       |                    |                    |                                  |   |
| 5   | <b>Chojnicki .....</b>                         | <b>1364</b>  | <b>97251</b>          | <b>48032</b>       | <b>49219</b>       | <b>20451</b>                     | <b>9934</b>                             |
|     | Gmina miejska:<br>Urban gmina:                 |  |                       |                    |                    |                                  |   |
| 6   | Chojnice .....                                 | 21   | 39937                 | 19272              | 20665              | 7518                             | 3682                                    |
|     | Gminy miejsko-wiejskie:<br>Urban-rural gminas: |  |                       |                    |                    |                                  |   |
| 7   | Brusy .....                                    | 400  | 14494                 | 7300               | 7194               | 3492                             | 1696                                    |
| 8   | w tym miasto .....<br>of which city            | 5  | 5209                  | 2592               | 2617               | 1296                             | 626                                     |
| 9   | Czersk .....                                   | 380  | 21612                 | 10730              | 10882              | 4566                             | 2231                                    |
| 10  | w tym miasto .....<br>of which city            | 10   | 9909                  | 4834               | 5075               | 1974                             | 968                                     |
|     | Gminy wiejskie:<br>Rural gminas:               |  |                       |                    |                    |                                  |   |
| 11  | Chojnice .....                                 | 458  | 18931                 | 9572               | 9359               | 4354                             | 2064                                    |
| 12  | Konarzyny .....                                | 105  | 2277                  | 1158               | 1119               | 521                              | 261                                     |
| 13  | <b>Człuchowski .....</b>                       | <b>1575</b>  | <b>56678</b>          | <b>28010</b>       | <b>28668</b>       | <b>10870</b>                     | <b>5305</b>                             |
|     | Gmina miejska:<br>Urban gmina:                 |  |                       |                    |                    |                                  |   |
| 14  | Człuchów .....                                 | 13   | 13869                 | 6634               | 7235               | 2339                             | 1147                                    |
|     | Gminy miejsko-wiejskie:<br>Urban-rural gminas: |  |                       |                    |                    |                                  |   |
| 15  | Czarne .....                                   | 235  | 9193                  | 4496               | 4697               | 1747                             | 853                                     |
| 16  | w tym miasto .....<br>of which city            | 46   | 5983                  | 2870               | 3113               | 1128                             | 548                                     |
| 17  | Debrzno .....                                  | 224  | 9144                  | 4510               | 4634               | 1815                             | 890                                     |
| 18  | w tym miasto .....<br>of which city            | 7  | 5152                  | 2526               | 2626               | 1008                             | 455                                     |
|     | Gminy wiejskie:<br>Rural gminas:               |  |                       |                    |                    |                                  |   |
| 19  | Człuchów .....                                 | 361  | 11038                 | 5648               | 5390               | 2395                             | 1155                                    |
| 20  | Koczała .....                                  | 223  | 3403                  | 1682               | 1721               | 611                              | 301                                     |
| 21  | Przechlewo .....                               | 244  | 6378                  | 3242               | 3136               | 1285                             | 626                                     |
| 22  | Rzeczynica .....                               | 275  | 3653                  | 1798               | 1855               | 678                              | 333                                     |
| 23  | <b>Kościerski .....</b>                        | <b>1166</b>  | <b>72311</b>          | <b>36127</b>       | <b>36184</b>       | <b>16142</b>                     | <b>7855</b>                             |
|     | Gmina miejska:<br>Urban gmina:                 |  |                       |                    |                    |                                  |   |
| 24  | Kościerzyna .....                              | 16   | 23809                 | 11539              | 12270              | 4898                             | 2402                                    |
|     | Gminy wiejskie:<br>Rural gminas:               |  |                       |                    |                    |                                  |   |
| 25  | Dziemiany .....                                | 125  | 4340                  | 2166               | 2174               | 980                              | 501                                     |
| 26  | Karsin .....                                   | 169  | 6297                  | 3136               | 3161               | 1377                             | 680                                     |
| 27  | Kościerzyna .....                              | 311  | 15895                 | 8031               | 7864               | 3779                             | 1831                                    |
| 28  | Liniewo .....                                  | 110  | 4618                  | 2325               | 2293               | 965                              | 484                                     |
| 29  | Lipusz .....                                   | 109  | 3723                  | 1928               | 1795               | 891                              | 406                                     |
| 30  | Nowa Karczma .....                             | 113  | 6913                  | 3488               | 3425               | 1738                             | 862                                     |
| 31  | Stara Kiszewa .....                            | 213  | 6716                  | 3514               | 3202               | 1514                             | 689                                     |

| Population at age    |                                |   |                             |                                |   |  |  | No. |
|----------------------|--------------------------------|---|-----------------------------|--------------------------------|---|--|--|-----|
| produkcyjnym working |                                |   | poprodukcyjnym post-working |                                | na 1 km <sup>2</sup><br>per 1 km <sup>2</sup> | kobiety na 100 mężczyzn<br>females per 100 males | w wieku nieprodukcyjnym na 100 osób w wieku produkcyjnym<br>non-working age per 100 persons of working age |     |
| razem total          | w tym kobiety of which females | z liczby razem w wieku mobilnym of total number of mobility age | razem total                 | w tym kobiety of which females |   |  |  |     |
| <b>1415748</b>       | <b>667188</b>                  | <b>910062</b>   | <b>454077</b>               | <b>303976</b>                  | <b>127</b>                                    | <b>105</b>                                       | <b>64,2</b>  | 1   |
| 887501               | 422768                         | 566643  | 334848                      | 225661                         | 1395  | 109  | 67,3   | 2   |
| 528247               | 244420                         | 343419  | 119229                      | 78315                          | 49  | 98   | 58,9   | 3   |
| <b>139065</b>        | <b>64475</b>                   | <b>88605</b>  | <b>39712</b>                | <b>26502</b>                   | <b>55</b>                                     | <b>102</b>                                       | <b>62,7</b>  | 4   |
| <b>59575</b>         | <b>27726</b>                   | <b>38103</b>  | <b>17225</b>                | <b>11559</b>                   | <b>71</b>                                     | <b>102</b>                                       | <b>63,2</b>  | 5   |
| 24241                | 11412                          | 15367   | 8178                        | 5571                           | 1898  | 107  | 64,7   | 6   |
| 8828                 | 4073                           | 5803  | 2174                        | 1425                           | 36  | 99   | 64,2   | 7   |
| 3145                 | 1481                           | 2048  | 768                         | 510                            | 1002  | 101  | 65,6   | 8   |
| 13301                | 6129                           | 8344  | 3745                        | 2522                           | 57  | 101  | 62,5   | 9   |
| 6084                 | 2849                           | 3802  | 1851                        | 1258                           | 1018  | 105  | 62,9   | 10  |
| 11794                | 5475                           | 7686  | 2783                        | 1820                           | 41  | 98   | 60,5   | 11  |
| 1411                 | 637                            | 903   | 345                         | 221                            | 22  | 97   | 61,4   | 12  |
| <b>35321</b>         | <b>16283</b>                   | <b>22137</b>  | <b>10487</b>                | <b>7080</b>                    | <b>36</b>                                     | <b>102</b>                                       | <b>60,5</b>  | 13  |
| 8376                 | 3922                           | 5055  | 3154                        | 2166                           | 1085  | 109  | 65,6   | 14  |
| 5733                 | 2654                           | 3578  | 1713                        | 1190                           | 39  | 104  | 60,4   | 15  |
| 3699                 | 1737                           | 2314  | 1156                        | 828                            | 129   | 108  | 61,7   | 16  |
| 5571                 | 2582                           | 3512  | 1758                        | 1162                           | 41  | 103  | 64,1   | 17  |
| 3066                 | 1458                           | 1910  | 1078                        | 713                            | 686   | 104  | 68,0   | 18  |
| 7116                 | 3236                           | 4651  | 1527                        | 999                            | 31  | 95   | 55,1   | 19  |
| 2145                 | 977                            | 1275  | 647                         | 443                            | 15  | 102  | 58,6   | 20  |
| 4027                 | 1812                           | 2586  | 1066                        | 698                            | 26  | 97   | 58,4   | 21  |
| 2353                 | 1100                           | 1480  | 622                         | 422                            | 13  | 103  | 55,2   | 22  |
| <b>44169</b>         | <b>20466</b>                   | <b>28365</b>  | <b>12000</b>                | <b>7863</b>                    | <b>62</b>                                     | <b>100</b>                                       | <b>63,7</b>  | 23  |
| 14273                | 6760                           | 9111  | 4638                        | 3108                           | 1501  | 106  | 66,8   | 24  |
| 2709                 | 1245                           | 1734  | 651                         | 428                            | 35  | 100  | 60,2   | 25  |
| 3825                 | 1753                           | 2425  | 1095                        | 728                            | 37  | 101  | 64,6   | 26  |
| 9949                 | 4636                           | 6470  | 2167                        | 1397                           | 51  | 98   | 59,8   | 27  |
| 2830                 | 1279                           | 1804  | 823                         | 530                            | 42  | 99   | 63,2   | 28  |
| 2327                 | 1072                           | 1486  | 505                         | 317                            | 34  | 93   | 60,0   | 29  |
| 4157                 | 1915                           | 2704  | 1018                        | 648                            | 61  | 98   | 66,3   | 30  |
| 4099                 | 1806                           | 2631  | 1103                        | 707                            | 32  | 91   | 63,8   | 31  |

TABL. 1 (17). POWIERZCHNIA I LUDNOŚĆ W 2017 R. (cd.)

Stan w dniu 31 XII

AREA AND POPULATION IN 2017 (cont.)

As of 31 XII

| Lp. | WYSZCZEGÓLNIENIE<br>SPECIFICATION              | Powierzchnia<br>w km <sup>2</sup><br>Area in km <sup>2</sup> | Ludność               |                    |                    |                                  |   |
|-----|--|--|-----------------------|--------------------|--------------------|----------------------------------|---|
|     |  |  | w wieku               |                    |                    |                                  |   |
|     |  |  | ogółem<br>grand total | mężczyźni<br>males | kobiety<br>females | przedprodukcyjnym<br>pre-working |   |
|     |  |  |                       |                    |                    | razem<br>total                   | w tym<br>kobiety<br>of which<br>females |
| 1   | <b>PODREGION GDAŃSKI<br/>SUBREGION</b>         | <b>4444</b>  | <b>582205</b>         | <b>288383</b>      | <b>293822</b>      | <b>133404</b>                    | <b>65000</b>                            |
|     | <b>POWIATY: POWIATS:</b>                       |  |                       |                    |                    |                                  |   |
| 2   | <b>Gdański .....</b>                           | <b>794</b>   | <b>113983</b>         | <b>56007</b>       | <b>57976</b>       | <b>25532</b>                     | <b>12520</b>                            |
|     | Gmina miejska:<br>Urban gmina:                 |  |                       |                    |                    |                                  |   |
| 3   | Pruszcz Gdański .....                          | 16   | 30468                 | 14501              | 15967              | 6649                             | 3256                                    |
|     | Gminy wiejskie:<br>Rural gminas:               |  |                       |                    |                    |                                  |   |
| 4   | Cedry Wielkie .....                            | 124  | 6979                  | 3487               | 3492               | 1469                             | 710                                     |
| 5   | Kolbudy .....                                  | 83   | 16826                 | 8264               | 8562               | 3761                             | 1841                                    |
| 6   | Pruszcz Gdański .....                          | 144  | 29186                 | 14384              | 14802              | 7106                             | 3520                                    |
| 7   | Przywidz .....                                 | 129  | 5855                  | 2988               | 2867               | 1286                             | 646                                     |
| 8   | Pszczółki .....                                | 50   | 9425                  | 4681               | 4744               | 2006                             | 982                                     |
| 9   | Suchy Dąb .....                                | 85   | 4201                  | 2147               | 2054               | 885                              | 433                                     |
| 10  | Trąbki Wielkie .....                           | 163  | 11043                 | 5555               | 5488               | 2370                             | 1132                                    |
| 11  | <b>Kartuski .....</b>                          | <b>1121</b>  | <b>133841</b>         | <b>66836</b>       | <b>67005</b>       | <b>34558</b>                     | <b>16881</b>                            |
|     | Gminy miejsko-wiejskie:<br>Urban-rural gminas: |  |                       |                    |                    |                                  |   |
| 12  | Kartuzy .....                                  | 206  | 33700                 | 16539              | 17161              | 7795                             | 3852                                    |
| 13  | w tym miasto .....                             | 7  | 14611                 | 6984               | 7627               | 2949                             | 1433                                    |
|     | of which city                                  |  |                       |                    |                    |                                  |   |
| 14  | Żukowo .....                                   | 164  | 37326                 | 18598              | 18728              | 9615                             | 4663                                    |
| 15  | w tym miasto .....                             | 5  | 6677                  | 3316               | 3361               | 1423                             | 650                                     |
|     | of which city                                  |  |                       |                    |                    |                                  |   |
|     | Gminy wiejskie:<br>Rural gminas:               |  |                       |                    |                    |                                  |   |
| 16  | Chmielno .....                                 | 79   | 7658                  | 3833               | 3825               | 2024                             | 1007                                    |
| 17  | Przodkowo .....                                | 85   | 9197                  | 4611               | 4586               | 2481                             | 1244                                    |
| 18  | Sierakowice .....                              | 183  | 19593                 | 9901               | 9692               | 5642                             | 2709                                    |
| 19  | Somonino .....                                 | 112  | 10527                 | 5352               | 5175               | 2693                             | 1329                                    |
| 20  | Stężycza .....                                 | 161  | 10360                 | 5260               | 5100               | 2896                             | 1391                                    |
| 21  | Sulęczyno .....                                | 131  | 5480                  | 2742               | 2738               | 1412                             | 686                                     |
| 22  | <b>Nowodworski .....</b>                       | <b>672</b>   | <b>35891</b>          | <b>17787</b>       | <b>18104</b>       | <b>6637</b>                      | <b>3266</b>                             |
|     | Gmina miejska:<br>Urban gmina:                 |  |                       |                    |                    |                                  |   |
| 23  | Krynica Morska .....                           | 116  | 1302                  | 627                | 675                | 194                              | 93                                      |
|     | Gmina miejsko-wiejska:<br>Urban-rural gmina:   |  |                       |                    |                    |                                  |   |
| 24  | Nowy Dwór Gdański ....                         | 213  | 17883                 | 8761               | 9122               | 3374                             | 1669                                    |
| 25  | w tym miasto .....                             | 5  | 9964                  | 4744               | 5220               | 1787                             | 887                                     |
|     | of which city                                  |  |                       |                    |                    |                                  |   |
|     | Gminy wiejskie:<br>Rural gminas:               |  |                       |                    |                    |                                  |   |
| 26  | Ostaszewo .....                                | 61   | 3234                  | 1666               | 1568               | 621                              | 291                                     |
| 27  | Stegna .....                                   | 170  | 9817                  | 4904               | 4913               | 1775                             | 869                                     |
| 28  | Szututowo .....                                | 112  | 3655                  | 1829               | 1826               | 673                              | 344                                     |
| 29  | <b>Pucki .....</b>                             | <b>572</b>   | <b>84687</b>          | <b>41966</b>       | <b>42721</b>       | <b>18369</b>                     | <b>8986</b>                             |
|     | Gminy miejskie:<br>Urban gminas:               |  |                       |                    |                    |                                  |   |
| 30  | Hel .....                                      | 22   | 3373                  | 1683               | 1690               | 531                              | 255                                     |
| 31  | Puck .....                                     | 5  | 11265                 | 5429               | 5836               | 2098                             | 1014                                    |

| Population at age    |                                |   |                             |                                |   |  |  | No. |
|----------------------|--------------------------------|---|-----------------------------|--------------------------------|---|--|--|-----|
| produkcyjnym working |                                |   | poprodukcyjnym post-working |                                | na 1 km <sup>2</sup><br>per 1 km <sup>2</sup> | kobiety na 100 mężczyzn<br>females per 100 males | w wieku nieprodukcyjnym na 100 osób w wieku produkcyjnym<br>non-working age per 100 persons of working age |     |
| razem total          | w tym kobiety of which females | z liczby razem w wieku mobilnym of total number of mobility age | razem total                 | w tym kobiety of which females |   |  |  |     |
| <b>359718</b>        | <b>169962</b>                  | <b>236300</b>   | <b>89083</b>                | <b>58860</b>                   | <b>131</b>                                    | <b>102</b>                                       | <b>61,9</b>  | 1   |
| <b>71628</b>         | <b>34269</b>                   | <b>48133</b>  | <b>16823</b>                | <b>11187</b>                   | <b>144</b>                                    | <b>104</b>                                       | <b>59,1</b>  | 2   |
| 18432                | 9068                           | 12494   | 5387                        | 3643                           | 1850  | 110  | 65,3   | 3   |
| 4527                 | 2114                           | 2975  | 983                         | 668                            | 56  | 100  | 54,2   | 4   |
| 10645                | 5161                           | 6982  | 2420                        | 1560                           | 204   | 104  | 58,1   | 5   |
| 18473                | 8917                           | 12937   | 3607                        | 2365                           | 203   | 103  | 58,0   | 6   |
| 3629                 | 1630                           | 2327  | 940                         | 591                            | 45  | 96   | 61,3   | 7   |
| 6061                 | 2854                           | 3939  | 1358                        | 908                            | 188   | 101  | 55,5   | 8   |
| 2747                 | 1223                           | 1835  | 569                         | 398                            | 50  | 96   | 52,9   | 9   |
| 7114                 | 3302                           | 4644  | 1559                        | 1054                           | 68  | 99   | 55,2   | 10  |
| <b>81119</b>         | <b>38357</b>                   | <b>53642</b>  | <b>18164</b>                | <b>11767</b>                   | <b>119</b>                                    | <b>100</b>                                       | <b>65,0</b>  | 11  |
| 20240                | 9521                           | 13135   | 5665                        | 3788                           | 163   | 104  | 66,5   | 12  |
| 8446                 | 4013                           | 5401  | 3216                        | 2181                           | 2149  | 109  | 73,0   | 13  |
| 23151                | 11137                          | 15292   | 4560                        | 2928                           | 228   | 101  | 61,2   | 14  |
| 4205                 | 2033                           | 2630  | 1049                        | 678                            | 1412  | 101  | 58,8   | 15  |
| 4548                 | 2146                           | 3030  | 1086                        | 672                            | 97  | 100  | 68,4   | 16  |
| 5594                 | 2628                           | 3749  | 1122                        | 714                            | 108   | 99   | 64,4   | 17  |
| 11621                | 5483                           | 7891  | 2330                        | 1500                           | 108   | 98   | 68,6   | 18  |
| 6579                 | 3022                           | 4305  | 1255                        | 824                            | 94  | 97   | 60,0   | 19  |
| 6133                 | 2874                           | 4106  | 1331                        | 835                            | 65  | 97   | 68,9   | 20  |
| 3253                 | 1546                           | 2134  | 815                         | 506                            | 42  | 100  | 68,5   | 21  |
| <b>22644</b>         | <b>10328</b>                   | <b>14260</b>  | <b>6610</b>                 | <b>4510</b>                    | <b>53</b>                                     | <b>102</b>                                       | <b>58,5</b>  | 22  |
| 827                  | 388                            | 483   | 281                         | 194                            | 11  | 108  | 57,4   | 23  |
| 11272                | 5179                           | 7183  | 3237                        | 2274                           | 84  | 104  | 58,6   | 24  |
| 6135                 | 2879                           | 3891  | 2042                        | 1454                           | 1965  | 110  | 62,4   | 25  |
| 2067                 | 917                            | 1270  | 546                         | 360                            | 53  | 94   | 56,5   | 26  |
| 6190                 | 2815                           | 3882  | 1852                        | 1229                           | 58  | 100  | 58,6   | 27  |
| 2288                 | 1029                           | 1442  | 694                         | 453                            | 33  | 100  | 59,7   | 28  |
| <b>52630</b>         | <b>24704</b>                   | <b>33678</b>  | <b>13688</b>                | <b>9031</b>                    | <b>148</b>                                    | <b>102</b>                                       | <b>60,9</b>  | 29  |
| 2121                 | 938                            | 1272  | 721                         | 497                            | 155   | 100  | 59,0   | 30  |
| 6589                 | 3099                           | 4048  | 2578                        | 1723                           | 2352  | 107  | 71,0   | 31  |

TABL. 1 (17). POWIERZCHNIA I LUDNOŚĆ W 2017 R. (cd.)

Stan w dniu 31 XII

AREA AND POPULATION IN 2017 (cont.)

As of 31 XII

| Lp. | WYSZCZEGÓLNIENIE<br>SPECIFICATION  | Powierzchnia<br>w km <sup>2</sup><br>Area in km <sup>2</sup> | Ludność               |                    |                    |   |   |
|-----|--|--|-----------------------|--------------------|--------------------|---|---|
|     |  |  | ogółem<br>grand total | mężczyźni<br>males | kobiety<br>females | w wieku<br>przedprodukcyjnym<br>pre-working |   |
|     |  |  |                       |                    |                    | razem<br>total                              | w tym<br>kobiety<br>of which<br>females |
|     | <b>PODREGION GDAŃSKI<br/>(dok.):<br/>SUBREGION (cont.):<br/>POWIATY (dok.):<br/>POWIATS (cont.):<br/>Pucki (dok.) (cont.):<br/>Gminy miejsko-wiejskie:<br/>Urban-rural gminas:</b> |  |                       |                    |                    |   |   |
| 1   | Jastarnia .....  | 8  | 3760                  | 1832               | 1928               | 667   | 313                                     |
| 2   | w tym miasto .....   | 4  | 2736                  | 1260               | 1476               | 489   | 240                                     |
|     | of which city  |  |                       |                    |                    |   |   |
| 3   | Władysławowo .....   | 39   | 15482                 | 7572               | 7910               | 3024  | 1485                                    |
| 4   | w tym miasto .....   | 12   | 10009                 | 4851               | 5158               | 1956  | 967                                     |
|     | of which city  |  |                       |                    |                    |   |   |
|     | Gminy wiejskie:<br>Rural gminas:   |  |                       |                    |                    |   |   |
| 5   | Kosakowo .....   | 50   | 14029                 | 6960               | 7069               | 3271  | 1620                                    |
| 6   | Krokowa .....  | 211  | 10760                 | 5455               | 5305               | 2538  | 1218                                    |
| 7   | Puck .....   | 237  | 26018                 | 13035              | 12983              | 6240  | 3081                                    |
| 8   | <b>Wejherowski .....</b>   | <b>1285</b>  | <b>213803</b>         | <b>105787</b>      | <b>108016</b>      | <b>48308</b>                                | <b>23347</b>                            |
|     | Gminy miejskie:<br>Urban gminas:   |  |                       |                    |                    |   |   |
| 9   | Reda .....   | 34   | 25102                 | 12342              | 12760              | 5649  | 2725                                    |
| 10  | Rumia .....  | 30   | 48632                 | 23639              | 24993              | 9415  | 4599                                    |
| 11  | Wejherowo .....  | 27   | 49927                 | 24204              | 25723              | 10369                                       | 4953                                    |
|     | Gminy wiejskie:<br>Rural gminas:   |  |                       |                    |                    |   |   |
| 12  | Choczewo .....   | 183  | 5539                  | 2839               | 2700               | 1133  | 559                                     |
| 13  | Gniewino .....   | 176  | 7497                  | 3946               | 3551               | 1747  | 796                                     |
| 14  | Linia .....  | 120  | 6323                  | 3161               | 3162               | 1616  | 820                                     |
| 15  | Luzino .....   | 111  | 15964                 | 8024               | 7940               | 4258  | 2062                                    |
| 16  | Łęczyce .....  | 233  | 12035                 | 6051               | 5984               | 2937  | 1447                                    |
| 17  | Szemud .....   | 177  | 17452                 | 8876               | 8576               | 4678  | 2264                                    |
| 18  | Wejherowo .....  | 194  | 25332                 | 12705              | 12627              | 6506  | 3122                                    |
| 19  | <b>PODREGION SŁUPSKI<br/>SUBREGION<br/>POWIATY: POWIATS:</b>   | <b>5245</b>  | <b>335669</b>         | <b>164490</b>      | <b>171179</b>      | <b>63251</b>                                | <b>30663</b>                            |
| 20  | <b>Bytowski .....</b>  | <b>2192</b>  | <b>79134</b>          | <b>39402</b>       | <b>39732</b>       | <b>16426</b>                                | <b>7931</b>                             |
|     | Gminy miejsko-wiejskie:<br>Urban-rural gminas:   |  |                       |                    |                    |   |   |
| 21  | Bytów .....  | 197  | 25406                 | 12444              | 12962              | 5348  | 2569                                    |
| 22  | w tym miasto .....   | 8  | 16983                 | 8188               | 8795               | 3305  | 1603                                    |
|     | of which city  |  |                       |                    |                    |   |   |
| 23  | Miastko .....  | 466  | 19734                 | 9764               | 9970               | 3603  | 1727                                    |
| 24  | w tym miasto .....   | 6  | 10605                 | 5119               | 5486               | 1698  | 845                                     |
|     | of which city  |  |                       |                    |                    |   |   |
|     | Gminy wiejskie:<br>Rural gminas:   |  |                       |                    |                    |   |   |
| 25  | Borzytucho .....   | 109  | 3232                  | 1651               | 1581               | 747   | 357                                     |
| 26  | Czarna Dąbrówka .....  | 298  | 5889                  | 2983               | 2906               | 1354  | 679                                     |
| 27  | Kołczygłowy .....  | 170  | 4259                  | 2147               | 2112               | 879   | 437                                     |
| 28  | Lipnica .....  | 308  | 5225                  | 2672               | 2553               | 1094  | 512                                     |
| 29  | Parchowo .....   | 131  | 3724                  | 1854               | 1870               | 889   | 426                                     |
| 30  | Studzienice .....  | 176  | 3686                  | 1838               | 1848               | 815   | 430                                     |

| Population at age    |                                |   |                             |                                |   |  |  | No. |
|----------------------|--------------------------------|---|-----------------------------|--------------------------------|---|--|--|-----|
| produkcyjnym working |                                |   | poprodukcyjnym post-working |                                | na 1 km <sup>2</sup><br>per 1 km <sup>2</sup> | kobiety na 100 mężczyzn<br>females per 100 males | w wieku nieprodukcyjnym na 100 osób<br>w wieku produkcyjnym non-working age per 100 persons of working age |     |
| razem total          | w tym kobiety of which females | z liczby razem w wieku mobilnym of total number of mobility age | razem total                 | w tym kobiety of which females |   |  |  |     |
| 2309                 | 1057                           | 1394  | 784                         | 558                            | 482   | 105  | 62,8   | 1   |
| 1663                 | 804                            | 1016  | 584                         | 432                            | 635   | 117  | 64,5   | 2   |
| 9644                 | 4547                           | 6002  | 2814                        | 1878                           | 395   | 104  | 60,5   | 3   |
| 6244                 | 2970                           | 3888  | 1809                        | 1221                           | 795   | 106  | 60,3   | 4   |
| 8982                 | 4325                           | 5984  | 1776                        | 1124                           | 280   | 102  | 56,2   | 5   |
| 6667                 | 3093                           | 4306  | 1555                        | 994                            | 51  | 97   | 61,4   | 6   |
| 16318                | 7645                           | 10672   | 3460                        | 2257                           | 110   | 100  | 59,4   | 7   |
| <b>131697</b>        | <b>62304</b>                   | <b>86587</b>  | <b>33798</b>                | <b>22365</b>                   | <b>166</b>                                    | <b>102</b>                                       | <b>62,3</b>  | 8   |
| 16101                | 7797                           | 10914   | 3352                        | 2238                           | 750   | 103  | 55,9   | 9   |
| 29618                | 13993                          | 19009   | 9599                        | 6401                           | 1616  | 106  | 64,2   | 10  |
| 29871                | 14251                          | 19692   | 9687                        | 6519                           | 1850  | 106  | 67,1   | 11  |
| 3497                 | 1538                           | 2164  | 909                         | 603                            | 30  | 95   | 58,4   | 12  |
| 4783                 | 2139                           | 3067  | 967                         | 616                            | 43  | 90   | 56,7   | 13  |
| 3893                 | 1822                           | 2604  | 814                         | 520                            | 53  | 100  | 62,4   | 14  |
| 9988                 | 4732                           | 6672  | 1718                        | 1146                           | 143   | 99   | 59,8   | 15  |
| 7393                 | 3412                           | 4929  | 1705                        | 1125                           | 52  | 99   | 62,8   | 16  |
| 10702                | 5031                           | 6988  | 2072                        | 1281                           | 99  | 97   | 63,1   | 17  |
| 15851                | 7589                           | 10548   | 2975                        | 1916                           | 130   | 99   | 59,8   | 18  |
| <b>207377</b>        | <b>96520</b>                   | <b>130597</b>   | <b>65041</b>                | <b>43996</b>                   | <b>64</b>                                     | <b>104</b>                                       | <b>61,9</b>  | 19  |
| <b>49368</b>         | <b>22961</b>                   | <b>31588</b>  | <b>13340</b>                | <b>8840</b>                    | <b>36</b>                                     | <b>101</b>                                       | <b>60,3</b>  | 20  |
| 15696                | 7466                           | 10091   | 4362                        | 2927                           | 129   | 104  | 61,9   | 21  |
| 10346                | 4937                           | 6580  | 3332                        | 2255                           | 1948  | 107  | 64,2   | 22  |
| 12295                | 5644                           | 7653  | 3836                        | 2599                           | 42  | 102  | 60,5   | 23  |
| 6353                 | 2908                           | 3907  | 2554                        | 1733                           | 1867  | 107  | 66,9   | 24  |
| 2095                 | 974                            | 1416  | 390                         | 250                            | 30  | 96   | 54,3   | 25  |
| 3657                 | 1652                           | 2357  | 878                         | 575                            | 20  | 97   | 61,0   | 26  |
| 2729                 | 1250                           | 1793  | 651                         | 425                            | 25  | 98   | 56,1   | 27  |
| 3267                 | 1493                           | 2080  | 864                         | 548                            | 17  | 96   | 59,9   | 28  |
| 2270                 | 1080                           | 1469  | 565                         | 364                            | 28  | 101  | 64,1   | 29  |
| 2285                 | 1064                           | 1475  | 586                         | 354                            | 21  | 101  | 61,3   | 30  |

TABL. 1 (17). POWIERZCHNIA I LUDNOŚĆ W 2017 R. (cd.)

Stan w dniu 31 XII

AREA AND POPULATION IN 2017 (cont.)

As of 31 XII

| Lp. | WYSZCZEGÓLNIENIE<br>SPECIFICATION  | Powierzchnia<br>w km <sup>2</sup><br>Area in km <sup>2</sup> | Ludność               |                    |                    |                                  |   |
|-----|--|--|-----------------------|--------------------|--------------------|----------------------------------|---|
|     |  |  | w wieku               |                    |                    |                                  |   |
|     |  |  | ogółem<br>grand total | mężczyźni<br>males | kobiety<br>females | przedprodukcyjnym<br>pre-working |   |
|     |  |  |                       |                    |                    | razem<br>total                   | w tym<br>kobiety<br>of which<br>females |
|     | <b>PODREGION SŁUPSKI<br/>(dok.):<br/>SUBREGION (cont.):<br/>POWIATY (dok.):<br/>POWIATS (cont.):<br/>Bytowski (dok.) (cont.):<br/>Gminy wiejskie (dok.):<br/>Rural gminas (cont.):</b> |  |                       |                    |                    |                                  |   |
| 1   | Trzebielino .....  | 226  | 3711                  | 1860               | 1851               | 741                              | 359                                     |
| 2   | Tuchomie .....   | 111  | 4268                  | 2189               | 2079               | 956                              | 435                                     |
| 3   | <b>Lęborski .....</b>  | <b>706</b>   | <b>66333</b>          | <b>32639</b>       | <b>33694</b>       | <b>13021</b>                     | <b>6288</b>                             |
|     | Gminy miejskie:<br>Urban gminas:   |  |                       |                    |                    |                                  |   |
| 4   | Lębork .....   | 18   | 35413                 | 17093              | 18320              | 6383                             | 3080                                    |
| 5   | Łeba .....   | 15   | 3694                  | 1779               | 1915               | 530                              | 256                                     |
|     | Gminy wiejskie:<br>Rural gminas:   |  |                       |                    |                    |                                  |   |
| 6   | Cewice .....   | 188  | 7545                  | 3801               | 3744               | 1866                             | 914                                     |
| 7   | Nowa Wieś Lęborska .....   | 270  | 13617                 | 6931               | 6686               | 2963                             | 1402                                    |
| 8   | Wicko .....  | 215  | 6064                  | 3035               | 3029               | 1279                             | 636                                     |
| 9   | <b>Słupski .....</b>   | <b>2304</b>  | <b>98737</b>          | <b>49404</b>       | <b>49333</b>       | <b>19225</b>                     | <b>9325</b>                             |
|     | Gmina miejska:<br>Urban gmina:   |  |                       |                    |                    |                                  |   |
| 10  | Ustka .....  | 10   | 15709                 | 7539               | 8170               | 2379                             | 1118                                    |
|     | Gmina miejsko-wiejska:<br>Urban-rural gmina:   |  |                       |                    |                    |                                  |   |
| 11  | Kępice .....   | 293  | 9294                  | 4780               | 4514               | 1705                             | 825                                     |
| 12  | w tym miasto .....   | 6  | 3646                  | 1816               | 1830               | 580                              | 279                                     |
|     | of which city  |  |                       |                    |                    |                                  |   |
|     | Gminy wiejskie:<br>Rural gminas:   |  |                       |                    |                    |                                  |   |
| 13  | Damnica .....  | 168  | 6171                  | 3143               | 3028               | 1259                             | 602                                     |
| 14  | Dębница Kaszubska .....  | 300  | 9736                  | 4891               | 4845               | 1965                             | 963                                     |
| 15  | Główczyce .....  | 322  | 9148                  | 4642               | 4506               | 1907                             | 930                                     |
| 16  | Kobylnica .....  | 244  | 12186                 | 6082               | 6104               | 2571                             | 1280                                    |
| 17  | Potęgowo .....   | 228  | 6979                  | 3526               | 3453               | 1475                             | 711                                     |
| 18  | Słupsk .....   | 262  | 17724                 | 8882               | 8842               | 3725                             | 1811                                    |
| 19  | Smoldzino .....  | 260  | 3430                  | 1685               | 1745               | 604                              | 311                                     |
| 20  | Ustka .....  | 217  | 8360                  | 4234               | 4126               | 1635                             | 774                                     |
|     | MIASTO NA PRAWACH<br>POWIATU:<br>CITY WITH POWIAT<br>STATUS:   |  |                       |                    |                    |                                  |   |
| 21  | <b>Słupsk .....</b>  | <b>43</b>  | <b>91465</b>          | <b>43045</b>       | <b>48420</b>       | <b>14579</b>                     | <b>7119</b>                             |
| 22  | <b>PODREGION STARO-<br/>GARDZKI .....</b>  | <b>4102</b>  | <b>433044</b>         | <b>213371</b>      | <b>219673</b>      | <b>86611</b>                     | <b>42313</b>                            |
|     | SUBREGION<br>POWIATY: POWIATS:   |  |                       |                    |                    |                                  |   |
| 23  | <b>Kwidzyński .....</b>  | <b>835</b>   | <b>83423</b>          | <b>41403</b>       | <b>42020</b>       | <b>16973</b>                     | <b>8232</b>                             |
|     | Gmina miejska:<br>Urban gmina:   |  |                       |                    |                    |                                  |   |
| 24  | Kwidzyn .....  | 22   | 38553                 | 18686              | 19867              | 7608                             | 3726                                    |



| Population at age    |                                |   |                             |                                |   |  |  | No. |
|----------------------|--------------------------------|---|-----------------------------|--------------------------------|---|--|--|-----|
| produkcyjnym working |                                |   | poprodukcyjnym post-working |                                | na 1 km <sup>2</sup><br>per 1 km <sup>2</sup> | kobiety na 100 mężczyzn<br>females per 100 males | w wieku nieprodukcyjnym na 100 osób w wieku produkcyjnym<br>non-working age per 100 persons of working age |     |
| razem total          | w tym kobiety of which females | z liczby razem w wieku mobilnym of total number of mobility age | razem total                 | w tym kobiety of which females |   |  |  |     |
| 2353                 | 1075                           | 1478  | 617                         | 417                            | 16  | 100  | 57,7   | 1   |
| 2721                 | 1263                           | 1776  | 591                         | 381                            | 39  | 95   | 56,9   | 2   |
| <b>41119</b>         | <b>19153</b>                   | <b>26093</b>  | <b>12193</b>                | <b>8253</b>                    | <b>94</b>                                     | <b>103</b>                                       | <b>61,3</b>  | 3   |
| 21731                | 10237                          | 13668   | 7299                        | 5003                           | 1983  | 107  | 63,0   | 4   |
| 2289                 | 1062                           | 1357  | 875                         | 597                            | 249   | 108  | 61,4   | 5   |
| 4652                 | 2149                           | 3081  | 1027                        | 681                            | 40  | 99   | 62,2   | 6   |
| 8640                 | 3960                           | 5514  | 2014                        | 1324                           | 50  | 96   | 57,6   | 7   |
| 3807                 | 1745                           | 2473  | 978                         | 648                            | 28  | 100  | 59,3   | 8   |
| <b>62276</b>         | <b>28409</b>                   | <b>39373</b>  | <b>17236</b>                | <b>11599</b>                   | <b>43</b>                                     | <b>100</b>                                       | <b>58,5</b>  | 9   |
| 9157                 | 4248                           | 5637  | 4173                        | 2804                           | 1542  | 108  | 71,6   | 10  |
| 5907                 | 2568                           | 3699  | 1682                        | 1121                           | 32  | 94   | 57,3   | 11  |
| 2270                 | 1007                           | 1418  | 796                         | 544                            | 597   | 101  | 60,6   | 12  |
| 3969                 | 1775                           | 2477  | 943                         | 651                            | 37  | 96   | 55,5   | 13  |
| 6195                 | 2808                           | 3920  | 1576                        | 1074                           | 33  | 99   | 57,2   | 14  |
| 5828                 | 2598                           | 3781  | 1413                        | 978                            | 28  | 97   | 57,0   | 15  |
| 7783                 | 3581                           | 5043  | 1832                        | 1243                           | 50  | 100  | 56,6   | 16  |
| 4413                 | 1996                           | 2864  | 1091                        | 746                            | 31  | 98   | 58,1   | 17  |
| 11448                | 5347                           | 7304  | 2551                        | 1684                           | 68  | 100  | 54,8   | 18  |
| 2215                 | 1016                           | 1367  | 611                         | 418                            | 13  | 104  | 54,9   | 19  |
| 5361                 | 2472                           | 3281  | 1364                        | 880                            | 38  | 97   | 55,9   | 20  |
| <b>54614</b>         | <b>25997</b>                   | <b>33543</b>  | <b>22272</b>                | <b>15304</b>                   | <b>2120</b>                                   | <b>112</b>                                       | <b>67,5</b>  | 21  |
| <b>269394</b>        | <b>125082</b>                  | <b>171802</b>   | <b>77039</b>                | <b>52278</b>                   | <b>106</b>                                    | <b>103</b>                                       | <b>60,7</b>  | 22  |
| <b>52267</b>         | <b>24102</b>                   | <b>33634</b>  | <b>14183</b>                | <b>9686</b>                    | <b>100</b>                                    | <b>101</b>                                       | <b>59,6</b>  | 23  |
| 23648                | 11077                          | 15194   | 7297                        | 5064                           | 1790  | 106  | 63,0   | 24  |

TABL. 1 (17). POWIERZCHNIA I LUDNOŚĆ W 2017 R. (cd.)

Stan w dniu 31 XII

AREA AND POPULATION IN 2017 (cont.)

As of 31 XII

| Lp. | WYSZCZEGÓLNIENIE<br>SPECIFICATION          | Powierzchnia<br>w km <sup>2</sup><br>Area in km <sup>2</sup> | Ludność               |                    |                    |   |   |
|-----|--|--|-----------------------|--------------------|--------------------|---|---|
|     |  |  | ogółem<br>grand total | mężczyźni<br>males | kobiety<br>females | w wieku<br>przedprodukcyjnym<br>pre-working |   |
|     |  |  |                       |                    |                    | razem<br>total                              | w tym<br>kobiety<br>of which<br>females |
|     | <b>PODREGION STARO-<br/>GARDZKI (cd.):</b> |  |                       |                    |                    |   |   |
|     | <b>SUBREGION (cont.):</b>                  |  |                       |                    |                    |   |   |
|     | <b>POWIATY (cd.):</b>                      |  |                       |                    |                    |   |   |
|     | <b>POWIATS (cont.):</b>                    |  |                       |                    |                    |   |   |
|     | <b>Kwidziński (dok.) (cont.):</b>          |  |                       |                    |                    |   |   |
|     | Gmina miejsko-wiejska:                     |  |                       |                    |                    |   |   |
|     | Urban-rural gmina:                         |  |                       |                    |                    |   |   |
| 1   | Prabuty .....                              | 197  | 13165                 | 6555               | 6610               | 2632  | 1250                                    |
| 2   | w tym miasto .....                         | 7  | 8710                  | 4241               | 4469               | 1678  | 809                                     |
|     | of which city                              |  |                       |                    |                    |   |   |
|     | Gminy wiejskie:                            |  |                       |                    |                    |   |   |
|     | Rural gminas:                              |  |                       |                    |                    |   |   |
| 3   | Gardeja .....                              | 193  | 8469                  | 4297               | 4172               | 1911  | 939                                     |
| 4   | Kwidzyn .....                              | 207  | 11374                 | 5845               | 5529               | 2375  | 1121                                    |
| 5   | Ryjewo .....                               | 104  | 5878                  | 3030               | 2848               | 1152  | 560                                     |
| 6   | Sadlinki .....                             | 112  | 5984                  | 2990               | 2994               | 1295  | 636                                     |
| 7   | <b>Malborski .....</b>                     | <b>494</b>   | <b>63911</b>          | <b>31151</b>       | <b>32760</b>       | <b>11815</b>                                | <b>5785</b>                             |
|     | Gmina miejska:                             |  |                       |                    |                    |   |   |
|     | Urban gmina:                               |  |                       |                    |                    |   |   |
| 8   | Malbork .....                              | 17   | 38723                 | 18595              | 20128              | 6733  | 3285                                    |
|     | Gmina miejsko-wiejska:                     |  |                       |                    |                    |   |   |
|     | Urban-rural gmina:                         |  |                       |                    |                    |   |   |
| 9   | Nowy Staw .....                            | 114  | 7651                  | 3786               | 3865               | 1478  | 722                                     |
| 10  | w tym miasto .....                         | 5  | 4196                  | 2012               | 2184               | 760   | 374                                     |
|     | of which city                              |  |                       |                    |                    |   |   |
|     | Gminy wiejskie:                            |  |                       |                    |                    |   |   |
|     | Rural gminas:                              |  |                       |                    |                    |   |   |
| 11  | Lichnowy .....                             | 89   | 4648                  | 2334               | 2314               | 986   | 496                                     |
| 12  | Malbork .....                              | 101  | 4791                  | 2412               | 2379               | 1018  | 498                                     |
| 13  | Miłoradz .....                             | 94   | 3397                  | 1710               | 1687               | 668   | 323                                     |
| 14  | Stare Pole .....                           | 79   | 4701                  | 2314               | 2387               | 932   | 461                                     |
| 15  | <b>Starogardzki .....</b>                  | <b>1345</b>  | <b>127868</b>         | <b>63022</b>       | <b>64846</b>       | <b>26439</b>                                | <b>13002</b>                            |
|     | Gminy miejskie:                            |  |                       |                    |                    |   |   |
|     | Urban gminas:                              |  |                       |                    |                    |   |   |
| 16  | Skórcz .....                               | 4  | 3609                  | 1790               | 1819               | 787   | 372                                     |
| 17  | Starogard Gdański .....                    | 25   | 48060                 | 23125              | 24935              | 9239  | 4481                                    |
|     | Gminy miejsko-wiejskie:                    |  |                       |                    |                    |   |   |
|     | Urban-rural gminas:                        |  |                       |                    |                    |   |   |
| 18  | Czarna Woda .....                          | 28   | 3227                  | 1593               | 1634               | 554   | 284                                     |
| 19  | w tym miasto .....                         | 10   | 2841                  | 1387               | 1454               | 478   | 245                                     |
|     | of which city                              |  |                       |                    |                    |   |   |
| 20  | Skarszewy .....                            | 170  | 14808                 | 7317               | 7491               | 3424  | 1732                                    |
| 21  | w tym miasto .....                         | 10   | 7103                  | 3419               | 3684               | 1520  | 784                                     |
|     | of which city                              |  |                       |                    |                    |   |   |
|     | Gminy wiejskie:                            |  |                       |                    |                    |   |   |
|     | Rural gminas:                              |  |                       |                    |                    |   |   |
| 22  | Bobowo .....                               | 52   | 3155                  | 1596               | 1559               | 733   | 375                                     |
| 23  | Kaliska .....                              | 111  | 5387                  | 2685               | 2702               | 1101  | 540                                     |
| 24  | Lubichowo .....                            | 160  | 6535                  | 3299               | 3236               | 1458  | 663                                     |
| 25  | Osieczna .....                             | 123  | 2858                  | 1455               | 1403               | 582   | 272                                     |
| 26  | Osiek .....                                | 156  | 2410                  | 1231               | 1179               | 406   | 189                                     |
| 27  | Skórcz .....                               | 97   | 4643                  | 2405               | 2238               | 989   | 474                                     |
| 28  | Smętowo Graniczne .....                    | 86   | 5250                  | 2623               | 2627               | 1062  | 485                                     |
| 29  | Starogard Gdański .....                    | 195  | 16308                 | 8178               | 8130               | 3543  | 1818                                    |
| 30  | Zblewo .....                               | 138  | 11618                 | 5725               | 5893               | 2561  | 1317                                    |

| Population at age    |                                |   |                             |                                |   |  |  |    | No. |
|----------------------|--------------------------------|---|-----------------------------|--------------------------------|---|--|--|----|-----|
| produkcyjnym working |                                |   | poprodukcyjnym post-working |                                | na 1 km <sup>2</sup><br>per 1 km <sup>2</sup> | kobiety na 100 mężczyzn<br>females per 100 males | w wieku nieprodukcyjnym na 100 osób<br>w wieku produkcyjnym non-working age per 100 persons of working age |    |     |
| razem total          | w tym kobiety of which females | z liczby razem w wieku mobilnym of total number of mobility age | razem total                 | w tym kobiety of which females |   |  |  |    |     |
| 8246                 | 3799                           | 5188  | 2287                        | 1561                           | 67  | 101  | 59,7   | 1  |     |
| 5404                 | 2542                           | 3350  | 1628                        | 1118                           | 1195  | 105  | 61,2   | 2  |     |
| 5257                 | 2383                           | 3523  | 1301                        | 850                            | 44  | 97   | 61,1   | 3  |     |
| 7482                 | 3366                           | 4804  | 1517                        | 1042                           | 55  | 95   | 52,0   | 4  |     |
| 3745                 | 1659                           | 2338  | 981                         | 629                            | 57  | 94   | 57,0   | 5  |     |
| 3889                 | 1818                           | 2587  | 800                         | 540                            | 53  | 100  | 53,9   | 6  |     |
| <b>39644</b>         | <b>18428</b>                   | <b>24743</b>  | <b>12452</b>                | <b>8547</b>                    | <b>129</b>                                    | <b>105</b>                                       | <b>61,2</b>  | 7  |     |
| 23531                | 11056                          | 14593   | 8459                        | 5787                           | 2257  | 108  | 64,6   | 8  |     |
| 4771                 | 2158                           | 2991  | 1402                        | 985                            | 67  | 102  | 60,4   | 9  |     |
| 2576                 | 1189                           | 1581  | 860                         | 621                            | 899   | 109  | 62,9   | 10 |     |
| 3023                 | 1380                           | 1945  | 639                         | 438                            | 52  | 99   | 53,8   | 11 |     |
| 3083                 | 1419                           | 1949  | 690                         | 462                            | 48  | 99   | 55,4   | 12 |     |
| 2198                 | 1008                           | 1382  | 531                         | 356                            | 36  | 99   | 54,5   | 13 |     |
| 3038                 | 1407                           | 1883  | 731                         | 519                            | 59  | 103  | 54,7   | 14 |     |
| <b>79586</b>         | <b>37077</b>                   | <b>50919</b>  | <b>21843</b>                | <b>14767</b>                   | <b>95</b>                                     | <b>103</b>                                       | <b>60,7</b>  | 15 |     |
| 2269                 | 1071                           | 1415  | 553                         | 376                            | 994   | 102  | 59,1   | 16 |     |
| 28899                | 13604                          | 18530   | 9922                        | 6850                           | 1901  | 108  | 66,3   | 17 |     |
| 2020                 | 914                            | 1192  | 653                         | 436                            | 116   | 103  | 59,8   | 18 |     |
| 1765                 | 801                            | 1041  | 598                         | 408                            | 286   | 105  | 61,0   | 19 |     |
| 9247                 | 4316                           | 5964  | 2137                        | 1443                           | 87  | 102  | 60,1   | 20 |     |
| 4511                 | 2150                           | 2850  | 1072                        | 750                            | 658   | 108  | 57,5   | 21 |     |
| 1988                 | 903                            | 1312  | 434                         | 281                            | 61  | 98   | 58,7   | 22 |     |
| 3438                 | 1601                           | 2157  | 848                         | 561                            | 49  | 101  | 56,7   | 23 |     |
| 4056                 | 1882                           | 2560  | 1021                        | 691                            | 41  | 98   | 61,1   | 24 |     |
| 1825                 | 834                            | 1137  | 451                         | 297                            | 23  | 96   | 56,6   | 25 |     |
| 1475                 | 665                            | 882   | 529                         | 325                            | 15  | 96   | 63,4   | 26 |     |
| 2941                 | 1301                           | 1901  | 713                         | 463                            | 48  | 93   | 57,9   | 27 |     |
| 3290                 | 1524                           | 2097  | 898                         | 618                            | 61  | 100  | 59,6   | 28 |     |
| 10696                | 4963                           | 6962  | 2069                        | 1349                           | 83  | 99   | 52,5   | 29 |     |
| 7442                 | 3499                           | 4810  | 1615                        | 1077                           | 84  | 103  | 56,1   | 30 |     |

TABL. 1 (17). **POWIERZCHNIA I LUDNOŚĆ W 2017 R. (dok.)**

Stan w dniu 31 XII

AREA AND POPULATION IN 2017 (cont.)

As of 31 XII

| Lp. | WYSZCZEGÓLNIENIE<br>SPECIFICATION  | Powierzchnia<br>w km <sup>2</sup><br>Area in km <sup>2</sup> | Ludność               |                    |                    |   |   |
|-----|--|--|-----------------------|--------------------|--------------------|---|---|
|     |  |  | ogółem<br>grand total | mężczyźni<br>males | kobiety<br>females | w wieku<br>przedprodukcyjnym<br>pre-working |   |
|     |  |  |                       |                    |                    | razem<br>total                              | w tym<br>kobiety<br>of which<br>females |
|     | <b>PODREGION STARO-GARDZKI (dok.):<br/>SUBREGION (cont.):<br/>POWIATY (dok.):<br/>POWIATS (cont.):</b> |  |                       |                    |                    |   |   |
| 1   | <b>Sztumski .....</b>  | <b>731</b>   | <b>41946</b>          | <b>20826</b>       | <b>21120</b>       | <b>8187</b>                                 | <b>4021</b>                             |
|     | Gminy miejsko-wiejskie:<br>Urban-rural gminas:   |  |                       |                    |                    |   |   |
| 2   | Dzierżoń .....   | 131  | 9329                  | 4655               | 4674               | 1808  | 835                                     |
| 3   | w tym miasto .....   | 4  | 5413                  | 2648               | 2765               | 961   | 445                                     |
|     | of which city  |  |                       |                    |                    |   |   |
| 4   | Sztum .....  | 181  | 18578                 | 9065               | 9513               | 3498  | 1756                                    |
| 5   | w tym miasto .....   | 5  | 10127                 | 4777               | 5350               | 1723  | 886                                     |
|     | of which city  |  |                       |                    |                    |   |   |
|     | Gminy wiejskie:<br>Rural gminas:   |  |                       |                    |                    |   |   |
| 6   | Mikołajki Pomorskie ....   | 92   | 3682                  | 1852               | 1830               | 817   | 415                                     |
| 7   | Stary Dzierżoń .....   | 186  | 4046                  | 2045               | 2001               | 791   | 398                                     |
| 8   | Stary Targ .....   | 141  | 6311                  | 3209               | 3102               | 1273  | 617                                     |
| 9   | <b>Tczewski .....</b>  | <b>697</b>   | <b>115896</b>         | <b>56969</b>       | <b>58927</b>       | <b>23197</b>                                | <b>11273</b>                            |
|     | Gmina miejska:<br>Urban gmina:   |  |                       |                    |                    |   |   |
| 10  | Tczew .....  | 22   | 60257                 | 28959              | 31298              | 11481                                       | 5618                                    |
|     | Gminy miejsko-wiejskie:<br>Urban-rural gminas:   |  |                       |                    |                    |   |   |
| 11  | Gniew .....  | 194  | 15651                 | 7804               | 7847               | 3047  | 1498                                    |
| 12  | w tym miasto .....   | 7  | 6791                  | 3267               | 3524               | 1267  | 618                                     |
|     | of which city  |  |                       |                    |                    |   |   |
| 13  | Pelplin .....  | 141  | 16410                 | 8198               | 8212               | 3323  | 1600                                    |
| 14  | w tym miasto .....   | 4  | 7912                  | 3963               | 3949               | 1432  | 666                                     |
|     | of which city  |  |                       |                    |                    |   |   |
|     | Gminy wiejskie:<br>Rural gminas:   |  |                       |                    |                    |   |   |
| 15  | Morzeszczyn .....  | 91   | 3674                  | 1876               | 1798               | 832   | 403                                     |
| 16  | Subkowy .....  | 78   | 5493                  | 2806               | 2687               | 1220  | 608                                     |
| 17  | Tczew .....  | 171  | 14411                 | 7326               | 7085               | 3294  | 1546                                    |
| 18  | <b>PODREGION<br/>TRÓJMIEJSKI .....</b>   | <b>414</b>   | <b>747093</b>         | <b>353538</b>      | <b>393555</b>      | <b>123697</b>                               | <b>60066</b>                            |
|     | <b>SUBREGION<br/>MIASTA NA PRAWACH<br/>POWIATU:<br/>CITIES WITH POWIAT<br/>STATUS:</b>                 |  |                       |                    |                    |   |   |
| 19  | <b>Gdańsk .....</b>  | <b>262</b>   | <b>464254</b>         | <b>220167</b>      | <b>244087</b>      | <b>79252</b>                                | <b>38380</b>                            |
| 20  | <b>Gdynia .....</b>  | <b>135</b>   | <b>246306</b>         | <b>116372</b>      | <b>129934</b>      | <b>39893</b>                                | <b>19475</b>                            |
| 21  | <b>Sopot .....</b>   | <b>17</b>  | <b>36533</b>          | <b>16999</b>       | <b>19534</b>       | <b>4552</b>                                 | <b>2211</b>                             |

| Population at age    |                                |   |                             |                                |   |  |  | No. |
|----------------------|--------------------------------|---|-----------------------------|--------------------------------|---|--|--|-----|
| produkcyjnym working |                                |   | poprodukcyjnym post-working |                                | na 1 km <sup>2</sup><br>per 1 km <sup>2</sup> | kobiety na 100 mężczyzn<br>females per 100 males | w wieku nieprodukcyjnym na 100 osób w wieku produkcyjnym<br>non-working age per 100 persons of working age |     |
| razem total          | w tym kobiety of which females | z liczby razem w wieku mobilnym of total number of mobility age | razem total                 | w tym kobiety of which females |   |  |  |     |
| <b>26568</b>         | <b>12188</b>                   | <b>16813</b>  | <b>7191</b>                 | <b>4911</b>                    | <b>57</b>                                     | <b>101</b>                                       | <b>57,9</b>  | 1   |
| 5968                 | 2737                           | 3771  | 1553                        | 1102                           | 71  | 100  | 56,3   | 2   |
| 3450                 | 1612                           | 2168  | 1002                        | 708                            | 1388  | 104  | 56,9   | 3   |
| 11686                | 5454                           | 7381  | 3394                        | 2303                           | 103   | 105  | 59,0   | 4   |
| 6263                 | 2990                           | 3897  | 2141                        | 1474                           | 2206  | 112  | 61,7   | 5   |
| 2307                 | 1052                           | 1434  | 558                         | 363                            | 40  | 99   | 59,6   | 6   |
| 2567                 | 1150                           | 1598  | 688                         | 453                            | 22  | 98   | 57,6   | 7   |
| 4040                 | 1795                           | 2629  | 998                         | 690                            | 45  | 97   | 56,2   | 8   |
| <b>71329</b>         | <b>33287</b>                   | <b>45693</b>  | <b>21370</b>                | <b>14367</b>                   | <b>166</b>                                    | <b>103</b>                                       | <b>62,5</b>  | 9   |
| 36212                | 17183                          | 23278   | 12564                       | 8497                           | 2692  | 108  | 66,4   | 10  |
| 9720                 | 4403                           | 6102  | 2884                        | 1946                           | 81  | 101  | 61,0   | 11  |
| 4000                 | 1877                           | 2484  | 1524                        | 1029                           | 1124  | 108  | 69,8   | 12  |
| 10303                | 4755                           | 6583  | 2784                        | 1857                           | 116   | 100  | 59,3   | 13  |
| 4883                 | 2219                           | 3049  | 1597                        | 1064                           | 1790  | 100  | 62,0   | 14  |
| 2316                 | 1053                           | 1452  | 526                         | 342                            | 40  | 96   | 58,6   | 15  |
| 3516                 | 1583                           | 2196  | 757                         | 496                            | 71  | 96   | 56,2   | 16  |
| 9262                 | 4310                           | 6082  | 1855                        | 1229                           | 84  | 97   | 55,6   | 17  |
| <b>440194</b>        | <b>211149</b>                  | <b>282758</b>   | <b>183202</b>               | <b>122340</b>                  | <b>1803</b>                                   | <b>111</b>                                       | <b>69,7</b>  | 18  |
| <b>274719</b>        | <b>131994</b>                  | <b>178679</b>   | <b>110283</b>               | <b>73713</b>                   | <b>1772</b>                                   | <b>111</b>                                       | <b>69,0</b>  | 19  |
| <b>144676</b>        | <b>69335</b>                   | <b>91275</b>  | <b>61737</b>                | <b>41124</b>                   | <b>1823</b>                                   | <b>112</b>                                       | <b>70,2</b>  | 20  |
| <b>20799</b>         | <b>9820</b>                    | <b>12804</b>  | <b>11182</b>                | <b>7503</b>                    | <b>2114</b>                                   | <b>115</b>                                       | <b>75,6</b>  | 21  |

TABL. 2 (18). LUDNOŚĆ WEDŁUG PŁCI ORAZ BIOLOGICZNYCH I EDUKACYJNYCH GRUP WIEKU W 2017 R.

Stan w dniu 31 XII

POPULATION BY SEX AND BIOLOGICAL AND EDUCATIONAL AGE GROUPS IN 2017

As of 31 XII

| WYSZCZEGÓLNIENIE<br>SPECIFICATION     | Biologiczne grupy wieku<br>Biological age groups |               |                                | Edukacyjne grupy wieku<br>Educational age groups |               |               |              |               |               |
|---------------------------------------|--|---------------|--------------------------------|--|---------------|---------------|--------------|---------------|---------------|
|                                       | 0–14 lat   | 15–64         | 65 lat<br>i więcej<br>and more | 3–6 lat  | 7–12          | 13–15         | 16–18        | 19–24<br>lata |               |
| o – ogółem<br>total                   |  |               |                                |  |               |               |              |               |               |
| k – w tym kobiety<br>of which females |  |               |                                |  |               |               |              |               |               |
| <b>WOJEWÓDZTWO<br/>VOIVODSHIP</b>     | <b>o</b>   | <b>385138</b> | <b>1570901</b>                 | <b>368212</b>                                    | <b>100964</b> | <b>160440</b> | <b>67994</b> | <b>70644</b>  | <b>157564</b> |
|                                       | <b>k</b>   | <b>187287</b> | <b>786902</b>                  | <b>218111</b>                                    | <b>49167</b>  | <b>77916</b>  | <b>33078</b> | <b>34490</b>  | <b>77153</b>  |
| miasta .....                          | o  | 223630        | 987629                         | 273578   | 59135         | 91748         | 38099        | 39524         | 88034         |
| urban areas                           | k  | 108713        | 502900                         | 164391   | 28839         | 44480         | 18483        | 19161         | 43463         |
| wieś .....                            | o  | 161508        | 583272                         | 94634  | 41829         | 68692         | 29895        | 31120         | 69530         |
| rural areas                           | k  | 78574         | 284002                         | 53720  | 20328         | 33436         | 14595        | 15329         | 33690         |
| <b>Podregion chojnicki .....</b>      | <b>o</b>   | <b>39734</b>  | <b>154593</b>                  | <b>31913</b>                                     | <b>10073</b>  | <b>16924</b>  | <b>7559</b>  | <b>7717</b>   | <b>17474</b>  |
| <b>Subregion</b>                      | <b>k</b>   | <b>19314</b>  | <b>76054</b>                   | <b>18703</b>                                     | <b>4869</b>   | <b>8204</b>   | <b>3767</b>  | <b>3811</b>   | <b>8485</b>   |
| Powiaty:                              |  |               |                                |  |               |               |              |               |               |
| Powiaty:                              |  |               |                                |  |               |               |              |               |               |
| chojnicki .....                       | o  | 17145         | 66199                          | 13907  | 4277          | 7372          | 3141         | 3419          | 7466          |
|                                       | k  | 8322          | 32656                          | 8241   | 2061          | 3590          | 1548         | 1681          | 3620          |
| człuchowski .....                     | o  | 9012          | 39405                          | 8261   | 2301          | 3860          | 1887         | 1756          | 4345          |
|                                       | k  | 4419          | 19395                          | 4854   | 1121          | 1896          | 953          | 847           | 2140          |
| kościerski .....                      | o  | 13577         | 48989                          | 9745   | 3495          | 5692          | 2531         | 2542          | 5663          |
|                                       | k  | 6573          | 24003                          | 5608   | 1687          | 2718          | 1266         | 1283          | 2725          |
| <b>Podregion gdański .....</b>        | <b>o</b>   | <b>113534</b> | <b>397622</b>                  | <b>71049</b>                                     | <b>29764</b>  | <b>47171</b>  | <b>19932</b> | <b>20146</b>  | <b>43377</b>  |
| <b>Subregion</b>                      | <b>k</b>   | <b>55202</b>  | <b>197794</b>                  | <b>40826</b>                                     | <b>14437</b>  | <b>22939</b>  | <b>9680</b>  | <b>9902</b>   | <b>21168</b>  |
| Powiaty:                              |  |               |                                |  |               |               |              |               |               |
| Powiaty:                              |  |               |                                |  |               |               |              |               |               |
| gdański .....                         | o  | 21899         | 78794                          | 13290  | 5691          | 9262          | 3711         | 3732          | 7751          |
|                                       | k  | 10733         | 39589                          | 7654   | 2799          | 4546          | 1772         | 1819          | 3816          |
| kartuski .....                        | o  | 29450         | 89739                          | 14652  | 7587          | 11994         | 5226         | 5094          | 10853         |
|                                       | k  | 14344         | 44406                          | 8255   | 3671          | 5792          | 2556         | 2541          | 5310          |
| nowodworski .....                     | o  | 5580          | 25116                          | 5195   | 1442          | 2411          | 1049         | 1118          | 2860          |
|                                       | k  | 2728          | 12281                          | 3095   | 705           | 1171          | 517          | 572           | 1369          |
| pucki .....                           | o  | 15445         | 58318                          | 10924  | 4013          | 6600          | 2931         | 2933          | 6317          |
|                                       | k  | 7539          | 28915                          | 6267   | 1992          | 3207          | 1419         | 1440          | 3086          |
| wejherowski .....                     | o  | 41160         | 145655                         | 26988  | 11031         | 16904         | 7015         | 7269          | 15596         |
|                                       | k  | 19858         | 72603                          | 15555  | 5270          | 8223          | 3416         | 3530          | 7587          |
| <b>Podregion słupski .....</b>        | <b>o</b>   | <b>52978</b>  | <b>230896</b>                  | <b>51795</b>                                     | <b>13876</b>  | <b>22396</b>  | <b>9813</b>  | <b>10617</b>  | <b>24086</b>  |
| <b>Subregion</b>                      | <b>k</b>   | <b>25732</b>  | <b>114697</b>                  | <b>30750</b>                                     | <b>6720</b>   | <b>10863</b>  | <b>4777</b>  | <b>5143</b>   | <b>11728</b>  |
| Powiaty:                              |  |               |                                |  |               |               |              |               |               |
| Powiaty:                              |  |               |                                |  |               |               |              |               |               |
| bytowski .....                        | o  | 13755         | 54714                          | 10665  | 3621          | 5589          | 2569         | 2787          | 6324          |
|                                       | k  | 6658          | 26909                          | 6165   | 1751          | 2719          | 1251         | 1336          | 3130          |
| łęborski .....                        | o  | 10978         | 45710                          | 9645   | 2850          | 4726          | 2021         | 2071          | 5075          |
|                                       | k  | 5331          | 22658                          | 5705   | 1379          | 2309          | 976          | 988           | 2426          |
| słupski .....                         | o  | 15952         | 69300                          | 13485  | 4127          | 7002          | 3004         | 3420          | 7397          |
|                                       | k  | 7728          | 33757                          | 7848   | 2005          | 3363          | 1464         | 1686          | 3539          |
| Miasto na prawach powiatu:            |  |               |                                |  |               |               |              |               |               |
| City with powiat status:              |  |               |                                |  |               |               |              |               |               |
| Słupsk .....                          | o  | 12293         | 61172                          | 18000  | 3278          | 5079          | 2219         | 2339          | 5290          |
|                                       | k  | 6015          | 31373                          | 11032  | 1585          | 2472          | 1086         | 1133          | 2633          |
| <b>Podregion starogardzki .....</b>   | <b>o</b>   | <b>72497</b>  | <b>299066</b>                  | <b>61481</b>                                     | <b>18648</b>  | <b>31563</b>  | <b>13398</b> | <b>14461</b>  | <b>32464</b>  |
| <b>Subregion</b>                      | <b>k</b>   | <b>35338</b>  | <b>147615</b>                  | <b>36720</b>                                     | <b>9149</b>   | <b>15397</b>  | <b>6448</b>  | <b>7098</b>   | <b>15758</b>  |
| Powiaty:                              |  |               |                                |  |               |               |              |               |               |
| Powiaty:                              |  |               |                                |  |               |               |              |               |               |
| kwidzyński .....                      | o  | 14164         | 58118                          | 11141  | 3631          | 6164          | 2771         | 2866          | 6385          |
|                                       | k  | 6859          | 28517                          | 6644   | 1758          | 3024          | 1307         | 1409          | 3084          |
| malborski .....                       | o  | 9831          | 44197                          | 9883   | 2472          | 4322          | 1880         | 2044          | 4571          |
|                                       | k  | 4809          | 21973                          | 5978   | 1225          | 2085          | 906          | 1004          | 2271          |
| starogardzki .....                    | o  | 22271         | 88013                          | 17584  | 5752          | 9710          | 3970         | 4256          | 9900          |
|                                       | k  | 10911         | 43427                          | 10508  | 2835          | 4797          | 1899         | 2119          | 4828          |
| sztumski .....                        | o  | 6807          | 29503                          | 5636   | 1780          | 2901          | 1301         | 1422          | 3339          |
|                                       | k  | 3331          | 14433                          | 3356   | 883           | 1392          | 654          | 686           | 1574          |
| tczewski .....                        | o  | 19424         | 79235                          | 17237  | 5013          | 8466          | 3476         | 3873          | 8269          |
|                                       | k  | 9428          | 39265                          | 10234  | 2448          | 4099          | 1682         | 1880          | 4001          |

TABL. 2 (18). LUDNOŚĆ WEDŁUG PŁCI ORAZ BIOLOGICZNYCH I EDUKACYJNYCH GRUP WIEKU W 2017 R. (dok.)

Stan w dniu 31 XII

POPULATION BY SEX AND BIOLOGICAL AND EDUCATIONAL AGE GROUPS IN 2017 (cont.)

As of 31 XII

| WYSZCZEGÓLNIENIE<br>SPECIFICATION                        | o – ogółem<br>total<br>k – w tym kobiety<br>of which females | Biologiczne grupy wieku<br>Biological age groups |                                |                                | Edukacyjne grupy wieku<br>Educational age groups |                              |                             |                             |                              |
|--|--|--|--------------------------------|--------------------------------|--|------------------------------|-----------------------------|-----------------------------|------------------------------|
|  |  | 0–14 lat   | 15–64                          | 65 lat<br>i więcej<br>and more | 3–6 lat  | 7–12                         | 13–15                       | 16–18                       | 19–24<br>lata                |
| <b>Podregion trójmiejski ....</b><br><b>Subregion</b>    | <b>o</b><br><b>k</b>   | <b>106395</b><br><b>51701</b>                    | <b>488724</b><br><b>250742</b> | <b>151974</b><br><b>91112</b>  | <b>28603</b><br><b>13992</b>                     | <b>42386</b><br><b>20513</b> | <b>17292</b><br><b>8406</b> | <b>17703</b><br><b>8536</b> | <b>40163</b><br><b>20014</b> |
| Miasta na prawach powiatu:<br>Cities with powiat status: |  |  |                                |                                |  |                              |                             |                             |                              |
| Gdańsk .....   | o<br>k   | 68740<br>33301                                   | 304314<br>156156               | 91200<br>54630                 | 18453<br>8973                                    | 27020<br>13074               | 10619<br>5144               | 10807<br>5195               | 24635<br>12403               |
| Gdynia .....   | o<br>k   | 33774<br>16509                                   | 161265<br>82771                | 51267<br>30654                 | 9063<br>4482                                     | 13809<br>6701                | 6002<br>2921                | 6236<br>3025                | 13623<br>6650                |
| Sopot .....  | o<br>k   | 3881<br>1891                                     | 23145<br>11815                 | 9507<br>5828                   | 1087<br>537                                      | 1557<br>738                  | 671<br>341                  | 660<br>316                  | 1905<br>961                  |

TABL. 3 (19). RUCH NATURALNY LUDNOŚCI W 2017 R.

VITAL STATISTICS OF POPULATION IN 2017

| WYSZCZEGÓLNIENIE<br>SPECIFICATION              | Małżeń-<br>stwa<br>Mar-<br>riages | Uro-<br>dzenia<br>żywe<br>Live<br>births | Zgony<br>Deaths                                 |  | Przy-<br>rost<br>natu-<br>ralny<br>Natural<br>in-<br>crease | Małżeń-<br>stwa<br>Mar-<br>riages | Uro-<br>dzenia<br>żywe<br>Live<br>births | Zgony<br>Deaths                         |  | Przy-<br>rost<br>natu-<br>ralny<br>Natural<br>in-<br>crease |
|--|-----------------------------------|--|---|--|---|-----------------------------------|--|---|--|---|
|  |                                   |  | ogółem<br>total                                 | w tym<br>niemow-<br>ląt<br>of which<br>infants |   |                                   |  | ogółem<br>total                         | w tym<br>niemow-<br>ląt <sup>a</sup><br>of which<br>infants <sup>a</sup> |   |
|  |                                   |  | w liczbach bezwzględnych<br>in absolute numbers |  |   |                                   |  | na 1000 ludności<br>per 1000 population |  |   |
| <b>WOJEWÓDZTWO</b><br><b>VOIVODSHIP</b>        | <b>12594</b>                      | <b>27481</b>                             | <b>21650</b>                                    | <b>104</b>                                     | <b>5831</b>   | <b>5,4</b>                        | <b>11,8</b>                              | <b>9,3</b>                              | <b>3,8</b>   | <b>2,5</b>  |
| miasta .....                                   | 7939                              | 16384                                    | 15240   | 56   | 1144  | 5,3                               | 11,0                                     | 10,3                                    | 3,4  | 0,8   |
| wieś .....                                     | 4655                              | 11097                                    | 6410  | 48   | 4687  | 5,6                               | 13,3                                     | 7,7                                     | 4,3  | 5,6   |
| <b>PODREGION CHOJNICKI</b><br><b>SUBREGION</b> | <b>1302</b>                       | <b>2778</b>                              | <b>1961</b>                                     | <b>9</b>                                       | <b>817</b>  | <b>5,8</b>                        | <b>12,3</b>                              | <b>8,7</b>                              | <b>3,2</b>   | <b>3,6</b>  |
| POWIATY: POWIATS:                              |                                   |  |   |  |   |                                   |  |   |  |   |
| <b>Chojnicki .....</b>                         | <b>582</b>                        | <b>1247</b>                              | <b>852</b>                                      | <b>4</b>                                       | <b>395</b>  | <b>6,0</b>                        | <b>12,8</b>                              | <b>8,8</b>                              | <b>3,2</b>   | <b>4,1</b>  |
| Gmina miejska:<br>Urban gmina:                 |                                   |  |   |  |   |                                   |  |   |  |   |
| Chojnice .....                                 | 239                               | 479                                      | 381   | -  | 98  | 6,0                               | 12,0                                     | 9,5                                     | -  | 2,5   |
| Gminy miejsko-wiejskie:<br>Urban-rural gminas: |                                   |  |   |  |   |                                   |  |   |  |   |
| Brusy .....                                    | 96                                | 238                                      | 134   | 1  | 104   | 6,7                               | 16,5                                     | 9,3                                     | 4,2  | 7,2   |
| w tym miasto .....                             | 32                                | 88                                       | 38  | -  | 50  | 6,2                               | 16,9                                     | 7,3                                     | -  | 9,6   |
| of which city                                  |                                   |  |   |  |   |                                   |  |   |  |   |
| Czersk .....                                   | 116                               | 262                                      | 207   | 3  | 55  | 5,4                               | 12,1                                     | 9,6                                     | 11,5   | 2,5   |
| w tym miasto .....                             | 42                                | 103                                      | 114   | 2  | -11   | 4,2                               | 10,3                                     | 11,5                                    | 19,4   | -1,1  |
| of which city                                  |                                   |  |   |  |   |                                   |  |   |  |   |
| Gminy wiejskie:<br>Rural gminas:               |                                   |  |   |  |   |                                   |  |   |  |   |
| Chojnice .....                                 | 119                               | 241                                      | 111   | -  | 130   | 6,3                               | 12,8                                     | 5,9                                     | -  | 6,9   |
| Konarzyny .....                                | 12                                | 27                                       | 19  | -  | 8   | 5,3                               | 11,9                                     | 8,4                                     | -  | 3,5   |
| <b>Człuchowski .....</b>                       | <b>285</b>                        | <b>594</b>                               | <b>533</b>                                      | <b>2</b>                                       | <b>61</b>   | <b>5,0</b>                        | <b>10,5</b>                              | <b>9,4</b>                              | <b>3,4</b>   | <b>1,1</b>  |
| Gmina miejska:<br>Urban gmina:                 |                                   |  |   |  |   |                                   |  |   |  |   |
| Człuchów .....                                 | 58                                | 134                                      | 139   | 2  | -5  | 4,2                               | 9,6                                      | 10,0                                    | 14,9   | -0,4  |
| Gminy miejsko-wiejskie:<br>Urban-rural gminas: |                                   |  |   |  |   |                                   |  |   |  |   |
| Czarne .....                                   | 53                                | 73                                       | 86  | -  | -13   | 5,7                               | 7,9                                      | 9,3                                     | -  | -1,4  |
| w tym miasto .....                             | 36                                | 44                                       | 55  | -  | -11   | 6,0                               | 7,3                                      | 9,1                                     | -  | -1,8  |
| of which city                                  |                                   |  |   |  |   |                                   |  |   |  |   |
| Debrzno .....                                  | 60                                | 106                                      | 91  | -  | 15  | 6,5                               | 11,6                                     | 9,9                                     | -  | 1,6   |
| w tym miasto .....                             | 29                                | 53                                       | 44  | -  | 9   | 5,6                               | 10,3                                     | 8,5                                     | -  | 1,7   |
| of which city                                  |                                   |  |   |  |   |                                   |  |   |  |   |

a Na 1000 urodzeń żywych.

a Per 1000 live births.

TABL. 3 (19). RUCH NATURALNY LUDNOŚCI W 2017 R. (cd.)

VITAL STATISTICS OF POPULATION IN 2017 (cont.)

| WYSZCZEGÓLNIENIE<br>SPECIFICATION                             | Mażeń-<br>stwa<br>Mar-<br>riages                | Uro-<br>dzenia<br>żywe<br>Live<br>births | Zgony<br>Deaths |  | Przy-<br>rost<br>natu-<br>ralny<br>Natural<br>in-<br>crease | Mażeń-<br>stwa<br>Mar-<br>riages        | Uro-<br>dzenia<br>żywe<br>Live<br>births | Zgony<br>Deaths |  | Przy-<br>rost<br>natu-<br>ralny<br>Natural<br>in-<br>crease |
|---|---|--|-----------------|--|---|---|--|-----------------|--|---|
|   |   |  | ogółem<br>total | w tym<br>niemow-<br>ląt<br>of which<br>infants |   |   |  | ogółem<br>total | w tym<br>niemow-<br>ląt <sup>a</sup><br>of which<br>infants <sup>a</sup> |   |
|   | w liczbach bezwzględnych<br>in absolute numbers |  |                 |  |   | na 1000 ludności<br>per 1000 population |  |                 |  |   |
| <b>PODREGION CHOJNICKI<br/>(dok.):<br/>SUBREGION (cont.):</b> |   |  |                 |  |   |   |  |                 |  |   |
| <b>POWIATY (dok.):<br/>POWIATS (cont.):</b>                   |   |  |                 |  |   |   |  |                 |  |   |
| <b>Człuchowski (dok.)<br/>(cont.):</b>                        |   |  |                 |  |   |   |  |                 |  |   |
| Gminy wiejskie:<br>Rural gminas:                              |   |  |                 |  |   |   |  |                 |  |   |
| Człuchów .....  | 48  | 123                                      | 99              | -  | 24  | 4,4                                     | 11,2                                     | 9,0             | -  | 2,2   |
| Koczała .....   | 19  | 38                                       | 40              | -  | -2  | 5,6                                     | 11,2                                     | 11,8            | -  | -0,6  |
| Przechlewo .....  | 25  | 78                                       | 44              | -  | 34  | 3,9                                     | 12,3                                     | 6,9             | -  | 5,3   |
| Rzeczenica .....  | 22  | 42                                       | 34              | -  | 8   | 6,0                                     | 11,4                                     | 9,3             | -  | 2,2   |
| <b>Kościerski .....</b>                                       | <b>435</b>                                      | <b>937</b>                               | <b>576</b>      | <b>3</b>                                       | <b>361</b>  | <b>6,0</b>                              | <b>13,0</b>                              | <b>8,0</b>      | <b>3,2</b>   | <b>5,0</b>  |
| Gmina miejska:<br>Urban gmina:                                |   |  |                 |  |   |   |  |                 |  |   |
| Kościerzyna .....   | 150   | 292                                      | 208             | -  | 84  | 6,3                                     | 12,2                                     | 8,7             | -  | 3,5   |
| Gminy wiejskie:<br>Rural gminas:                              |   |  |                 |  |   |   |  |                 |  |   |
| Dziemiąny .....   | 30  | 51                                       | 34              | -  | 17  | 6,9                                     | 11,8                                     | 7,9             | -  | 3,9   |
| Karsin .....  | 26  | 81                                       | 61              | -  | 20  | 4,2                                     | 12,9                                     | 9,7             | -  | 3,2   |
| Kościerzyna .....   | 91  | 222                                      | 98              | 1  | 124   | 5,8                                     | 14,1                                     | 6,2             | 4,5  | 7,9   |
| Liniewo .....   | 32  | 54                                       | 44              | -  | 10  | 6,9                                     | 11,6                                     | 9,5             | -  | 2,2   |
| Lipusz .....  | 25  | 59                                       | 33              | -  | 26  | 6,8                                     | 16,0                                     | 9,0             | -  | 7,1   |
| Nowa Karczma .....  | 39  | 80                                       | 56              | 1  | 24  | 5,7                                     | 11,7                                     | 8,2             | 12,5   | 3,5   |
| Stara Kiszewa .....   | 42  | 98                                       | 42              | 1  | 56  | 6,3                                     | 14,7                                     | 6,3             | 10,2   | 8,4   |
| <b>PODREGION GDAŃSKI<br/>SUBREGION</b>                        | <b>3242</b>                                     | <b>8262</b>                              | <b>4312</b>     | <b>26</b>                                      | <b>3950</b>   | <b>5,6</b>                              | <b>14,3</b>                              | <b>7,5</b>      | <b>3,1</b>   | <b>6,8</b>  |
| <b>POWIATY: POWIATS:</b>                                      |   |  |                 |  |   |   |  |                 |  |   |
| <b>Gdański .....</b>  | <b>609</b>                                      | <b>1524</b>                              | <b>753</b>      | <b>6</b>                                       | <b>771</b>  | <b>5,4</b>                              | <b>13,5</b>                              | <b>6,7</b>      | <b>3,9</b>   | <b>6,8</b>  |
| Gmina miejska:<br>Urban gmina:                                |   |  |                 |  |   |   |  |                 |  |   |
| Pruszcz Gdański .....   | 184   | 448                                      | 248             | 1  | 200   | 6,1                                     | 14,8                                     | 8,2             | 2,2  | 6,6   |
| Gminy wiejskie:<br>Rural gminas:                              |   |  |                 |  |   |   |  |                 |  |   |
| Cedry Wielkie .....   | 34  | 78                                       | 43              | -  | 35  | 4,9                                     | 11,2                                     | 6,2             | -  | 5,0   |
| Kolbudy .....   | 71  | 185                                      | 92              | 4  | 93  | 4,3                                     | 11,2                                     | 5,5             | 21,6   | 5,6   |
| Pruszcz Gdański .....   | 161   | 471                                      | 130             | 1  | 341   | 5,6                                     | 16,5                                     | 4,6             | 2,1  | 11,9  |
| Przywidz .....  | 33  | 64                                       | 62              | -  | 2   | 5,7                                     | 11,0                                     | 10,6            | -  | 0,3   |
| Pszczółki .....   | 56  | 114                                      | 65              | -  | 49  | 6,0                                     | 12,2                                     | 7,0             | -  | 5,3   |
| Suchy Dąb .....   | 24  | 44                                       | 37              | -  | 7   | 5,7                                     | 10,4                                     | 8,8             | -  | 1,7   |
| Trąbki Wielkie .....  | 46  | 120                                      | 76              | -  | 44  | 4,2                                     | 10,9                                     | 6,9             | -  | 4,0   |
| <b>Kartuski .....</b>   | <b>807</b>                                      | <b>2334</b>                              | <b>933</b>      | <b>6</b>                                       | <b>1401</b>   | <b>6,1</b>                              | <b>17,6</b>                              | <b>7,0</b>      | <b>2,6</b>   | <b>10,6</b>   |
| Gminy miejsko-wiejskie:<br>Urban-rural gminas:                |   |  |                 |  |   |   |  |                 |  |   |
| Kartuzy .....   | 177   | 515                                      | 306             | 1  | 209   | 5,3                                     | 15,3                                     | 9,1             | 1,9  | 6,2   |
| w tym miasto .....  | 74  | 221                                      | 164             | -  | 57  | 5,0                                     | 15,1                                     | 11,2            | -  | 3,9   |
| of which city   |   |  |                 |  |   |   |  |                 |  |   |
| Żukowo .....  | 219   | 634                                      | 201             | 1  | 433   | 6,0                                     | 17,4                                     | 5,5             | 1,6  | 11,9  |
| w tym miasto .....  | 44  | 84                                       | 45              | -  | 39  | 6,7                                     | 12,7                                     | 6,8             | -  | 5,9   |
| of which city   |   |  |                 |  |   |   |  |                 |  |   |
| Gminy wiejskie:<br>Rural gminas:                              |   |  |                 |  |   |   |  |                 |  |   |
| Chmielno .....  | 46  | 135                                      | 56              | -  | 79  | 6,1                                     | 17,8                                     | 7,4             | -  | 10,4  |
| Przodkowo .....   | 65  | 151                                      | 60              | -  | 91  | 7,2                                     | 16,7                                     | 6,6             | -  | 10,0  |
| Sierakowice .....   | 133   | 423                                      | 138             | 3  | 285   | 6,9                                     | 21,9                                     | 7,1             | 7,1  | 14,7  |
| Somonino .....  | 67  | 190                                      | 53              | -  | 137   | 6,4                                     | 18,1                                     | 5,0             | -  | 13,0  |
| Stężycza .....  | 71  | 193                                      | 71              | 1  | 122   | 6,9                                     | 18,7                                     | 6,9             | 5,2  | 11,8  |
| Sulęczyno .....   | 29  | 93                                       | 48              | -  | 45  | 5,3                                     | 17,1                                     | 8,9             | -  | 8,3   |

a Na 1000 urodzeń żywych.

a Per 1000 live births.



TABL. 3 (19). RUCH NATURALNY LUDNOŚCI W 2017 R. (cd.)

VITAL STATISTICS OF POPULATION IN 2017 (cont.)

| WYSZCZEGÓLNIENIE<br>SPECIFICATION  | Mażeń-<br>stwa<br>Mar-<br>riages | Uro-<br>dzenia<br>żywe<br>Live<br>births | Zgony<br>Deaths |  | Przy-<br>rost<br>natu-<br>ralny<br>Natural<br>in-<br>crease | Mażeń-<br>stwa<br>Mar-<br>riages | Uro-<br>dzenia<br>żywe<br>Live<br>births | Zgony<br>Deaths |  | Przy-<br>rost<br>natu-<br>ralny<br>Natural<br>in-<br>crease |
|--|----------------------------------|--|-----------------|--|---|----------------------------------|--|-----------------|--|---|
|  |                                  |  | ogółem<br>total | w tym<br>niemow-<br>ląt<br>of which<br>infants |   |                                  |  | ogółem<br>total | w tym<br>niemow-<br>ląt <sup>a</sup><br>of which<br>infants <sup>a</sup> |   |
|  |                                  |  |                 |  |   |                                  |  |                 |  |   |
| <b>PODREGION GDAŃSKI<br/>(dok.):<br/>SUBREGION (cont.):<br/>POWIATY (dok.):<br/>POWIATS (cont.):</b> |                                  |  |                 |  |   |                                  |  |                 |  |   |
| <b>Nowodorski .....</b>  | <b>139</b>                       | <b>339</b>                               | <b>355</b>      | <b>1</b>                                       | <b>-16</b>  | <b>3,9</b>                       | <b>9,4</b>                               | <b>9,9</b>      | <b>2,9</b>   | <b>-0,4</b>   |
| Gmina miejska:   |                                  |  |                 |  |   |                                  |  |                 |  |   |
| Urban gmina:   |                                  |  |                 |  |   |                                  |  |                 |  |   |
| Krynica Morska .....   | 5                                | 8  | 11              | -  | -3  | 3,8                              | 6,0                                      | 8,3             | -  | -2,3  |
| Gmina miejsko-wiejska:   |                                  |  |                 |  |   |                                  |  |                 |  |   |
| Urban-rural gmina:   |                                  |  |                 |  |   |                                  |  |                 |  |   |
| Nowy Dwór Gdański  | 70                               | 173                                      | 160             | 1  | 13  | 3,9                              | 9,7                                      | 8,9             | 5,8  | 0,7   |
| w tym miasto .....   | 49                               | 103                                      | 96              | 1  | 7   | 4,9                              | 10,3                                     | 9,6             | 9,7  | 0,7   |
| of which city  |                                  |  |                 |  |   |                                  |  |                 |  |   |
| Gminy wiejskie:  |                                  |  |                 |  |   |                                  |  |                 |  |   |
| Rural gminas:  |                                  |  |                 |  |   |                                  |  |                 |  |   |
| Ostaszewo .....  | 16                               | 38                                       | 30              | -  | 8   | 4,9                              | 11,7                                     | 9,3             | -  | 2,5   |
| Stegna .....   | 37                               | 93                                       | 119             | -  | -26   | 3,8                              | 9,5                                      | 12,1            | -  | -2,6  |
| Sztutowo .....   | 11                               | 27                                       | 35              | -  | -8  | 3,0                              | 7,4                                      | 9,5             | -  | -2,2  |
| <b>Pucki .....</b>   | <b>455</b>                       | <b>1041</b>                              | <b>699</b>      | <b>7</b>                                       | <b>342</b>  | <b>5,4</b>                       | <b>12,4</b>                              | <b>8,3</b>      | <b>6,7</b>   | <b>4,1</b>  |
| Gminy miejskie:  |                                  |  |                 |  |   |                                  |  |                 |  |   |
| Urban gminas:  |                                  |  |                 |  |   |                                  |  |                 |  |   |
| Hel .....  | 11                               | 20                                       | 32              | -  | -12   | 3,2                              | 5,9                                      | 9,4             | -  | -3,5  |
| Puck .....   | 60                               | 129                                      | 146             | -  | -17   | 5,3                              | 11,4                                     | 12,9            | -  | -1,5  |
| Gminy miejsko-wiejskie:  |                                  |  |                 |  |   |                                  |  |                 |  |   |
| Urban-rural gminas:  |                                  |  |                 |  |   |                                  |  |                 |  |   |
| Jastarnia .....  | 11                               | 37                                       | 39              | -  | -2  | 2,9                              | 9,8                                      | 10,3            | -  | -0,5  |
| w tym miasto .....   | 10                               | 30                                       | 30              | -  | 0   | 3,7                              | 11,0                                     | 11,0            | -  | 0,0   |
| of which city  |                                  |  |                 |  |   |                                  |  |                 |  |   |
| Władysławowo .....   | 92                               | 158                                      | 119             | 1  | 39  | 6,0                              | 10,2                                     | 7,7             | 6,3  | 2,5   |
| w tym miasto .....   | 67                               | 99                                       | 86              | 1  | 13  | 6,7                              | 9,9                                      | 8,6             | 10,1   | 1,3   |
| of which city  |                                  |  |                 |  |   |                                  |  |                 |  |   |
| Gminy wiejskie:  |                                  |  |                 |  |   |                                  |  |                 |  |   |
| Rural gminas:  |                                  |  |                 |  |   |                                  |  |                 |  |   |
| Kosakowo .....   | 87                               | 196                                      | 68              | 2  | 128   | 6,4                              | 14,3                                     | 5,0             | 10,2   | 9,3   |
| Krokowa .....  | 56                               | 160                                      | 94              | 1  | 66  | 5,2                              | 14,9                                     | 8,8             | 6,3  | 6,2   |
| Puck .....   | 138                              | 341                                      | 201             | 3  | 140   | 5,3                              | 13,2                                     | 7,8             | 8,8  | 5,4   |
| <b>Wejherowski .....</b>   | <b>1232</b>                      | <b>3024</b>                              | <b>1572</b>     | <b>6</b>                                       | <b>1452</b>   | <b>5,8</b>                       | <b>14,2</b>                              | <b>7,4</b>      | <b>2,0</b>   | <b>6,8</b>  |
| Gminy miejskie:  |                                  |  |                 |  |   |                                  |  |                 |  |   |
| Urban gminas:  |                                  |  |                 |  |   |                                  |  |                 |  |   |
| Reda .....   | 185                              | 407                                      | 154             | -  | 253   | 7,4                              | 16,4                                     | 6,2             | -  | 10,2  |
| Rumia .....  | 278                              | 629                                      | 375             | 1  | 254   | 5,8                              | 13,0                                     | 7,8             | 1,6  | 5,3   |
| Wejherowo .....  | 255                              | 644                                      | 460             | -  | 184   | 5,1                              | 12,9                                     | 9,2             | -  | 3,7   |
| Gminy wiejskie:  |                                  |  |                 |  |   |                                  |  |                 |  |   |
| Rural gminas:  |                                  |  |                 |  |   |                                  |  |                 |  |   |
| Choczewo .....   | 34                               | 69                                       | 50              | -  | 19  | 6,1                              | 12,4                                     | 9,0             | -  | 3,4   |
| Gniewino .....   | 44                               | 93                                       | 73              | -  | 20  | 5,9                              | 12,4                                     | 9,8             | -  | 2,7   |
| Linia .....  | 43                               | 101                                      | 51              | -  | 50  | 6,8                              | 16,1                                     | 8,1             | -  | 7,9   |
| Luzino .....   | 83                               | 258                                      | 94              | 1  | 164   | 5,3                              | 16,4                                     | 6,0             | 3,9  | 10,4  |
| Łęczycze .....   | 69                               | 138                                      | 76              | -  | 62  | 5,7                              | 11,5                                     | 6,3             | -  | 5,1   |
| Szemud .....   | 106                              | 287                                      | 120             | 4  | 167   | 6,1                              | 16,6                                     | 7,0             | 13,9   | 9,7   |
| Wejherowo .....  | 135                              | 398                                      | 119             | -  | 279   | 5,4                              | 15,9                                     | 4,7             | -  | 11,1  |
| <b>PODREGION SŁUPSKI<br/>SUBREGION</b>   | <b>1718</b>                      | <b>3608</b>                              | <b>3289</b>     | <b>20</b>                                      | <b>319</b>  | <b>5,1</b>                       | <b>10,8</b>                              | <b>9,8</b>      | <b>5,5</b>   | <b>1,0</b>  |
| <b>POWIATY: POWIATS:</b>   |                                  |  |                 |  |   |                                  |  |                 |  |   |
| <b>Bytowski .....</b>  | <b>451</b>                       | <b>1055</b>                              | <b>687</b>      | <b>6</b>                                       | <b>368</b>  | <b>5,7</b>                       | <b>13,4</b>                              | <b>8,7</b>      | <b>5,7</b>   | <b>4,7</b>  |
| Gminy miejsko-wiejskie:  |                                  |  |                 |  |   |                                  |  |                 |  |   |
| Urban-rural gminas:  |                                  |  |                 |  |   |                                  |  |                 |  |   |
| Bytów .....  | 150                              | 356                                      | 206             | -  | 150   | 5,9                              | 14,0                                     | 8,1             | -  | 5,9   |
| w tym miasto .....   | 105                              | 230                                      | 161             | -  | 69  | 6,2                              | 13,5                                     | 9,5             | -  | 4,1   |
| of which city  |                                  |  |                 |  |   |                                  |  |                 |  |   |

a Na 1000 urodzeń żywych.

a Per 1000 live births.

TABL. 3 (19). RUCH NATURALNY LUDNOŚCI W 2017 R. (cd.)

VITAL STATISTICS OF POPULATION IN 2017 (cont.)

| WYSZCZEGÓLNIENIE<br>SPECIFICATION          | Małżeń-<br>stwa<br>Mar-<br>riages               | Uro-<br>dzenia<br>żywe<br>Live<br>births | Zgony<br>Deaths |   | Przy-<br>rost<br>natu-<br>ralny<br>Natural<br>in-<br>crease | Małżeń-<br>stwa<br>Mar-<br>riages       | Uro-<br>dzenia<br>żywe<br>Live<br>births | Zgony<br>Deaths |   | Przy-<br>rost<br>natu-<br>ralny<br>Natural<br>in-<br>crease |
|--|---|--|-----------------|---|---|---|--|-----------------|---|---|
|  |   |  | ogółem<br>total | w tym<br>niemow-<br>lą<br>of which<br>infants |   |   |  | ogółem<br>total | w tym<br>niemow-<br>lą <sup>a</sup><br>of which<br>infants <sup>a</sup> |   |
|  | w liczbach bezwzględnych<br>in absolute numbers |  |                 |   |   | na 1000 ludności<br>per 1000 population |  |                 |   |   |
| <b>PODREGION SŁUPSKI</b><br><b>(dok.):</b> |   |  |                 |   |   |   |  |                 |   |   |
| <b>SUBREGION (cont.):</b>                  |   |  |                 |   |   |   |  |                 |   |   |
| <b>POWIATY (dok.):</b>                     |   |  |                 |   |   |   |  |                 |   |   |
| <b>POWIATS (cont.):</b>                    |   |  |                 |   |   |   |  |                 |   |   |
| <b>Bytowski (dok.) (cont.):</b>            |   |  |                 |   |   |   |  |                 |   |   |
| Gminy miejsko-wiejskie<br>(dok.):          |   |  |                 |   |   |   |  |                 |   |   |
| Urban-rural gminas (cont.):                |   |  |                 |   |   |   |  |                 |   |   |
| Miastko .....                              | 91  | 196                                      | 190             | -   | 6   | 4,6                                     | 9,9                                      | 9,6             | -   | 0,3   |
| w tym miasto .....                         | 36  | 91                                       | 116             | -   | -25   | 3,4                                     | 8,6                                      | 10,9            | -   | -2,4  |
| of which city                              |   |  |                 |   |   |   |  |                 |   |   |
| Gminy wiejskie:                            |   |  |                 |   |   |   |  |                 |   |   |
| Rural gminas:                              |   |  |                 |   |   |   |  |                 |   |   |
| Borzytuchom .....                          | 19  | 64                                       | 24              | 1   | 40  | 5,9                                     | 20,0                                     | 7,5             | 15,6  | 12,5  |
| Czarna Dąbrówka .....                      | 28  | 86                                       | 57              | -   | 29  | 4,8                                     | 14,7                                     | 9,7             | -   | 4,9   |
| Kończygłowy .....                          | 25  | 46                                       | 36              | 1   | 10  | 5,9                                     | 10,8                                     | 8,5             | 21,7  | 2,4   |
| Lipnica .....                              | 56  | 93                                       | 47              | 1   | 46  | 10,8                                    | 18,0                                     | 9,1             | 10,8  | 8,9   |
| Parchowo .....                             | 22  | 54                                       | 33              | 2   | 21  | 5,9                                     | 14,5                                     | 8,8             | 37,0  | 5,6   |
| Studzienice .....                          | 17  | 53                                       | 35              | -   | 18  | 4,6                                     | 14,5                                     | 9,6             | -   | 4,9   |
| Trzebielino .....                          | 20  | 42                                       | 25              | -   | 17  | 5,4                                     | 11,3                                     | 6,7             | -   | 4,6   |
| Tuchomie .....                             | 23  | 65                                       | 34              | 1   | 31  | 5,4                                     | 15,4                                     | 8,0             | 15,4  | 7,3   |
| <b>Lęborski .....</b>                      | <b>350</b>                                      | <b>725</b>                               | <b>621</b>      | <b>3</b>                                      | <b>104</b>  | <b>5,3</b>                              | <b>10,9</b>                              | <b>9,4</b>      | <b>4,1</b>  | <b>1,6</b>  |
| Gminy miejskie:                            |   |  |                 |   |   |   |  |                 |   |   |
| Urban gminas:                              |   |  |                 |   |   |   |  |                 |   |   |
| Lębork .....                               | 182   | 368                                      | 370             | 3   | -2  | 5,1                                     | 10,4                                     | 10,5            | 8,2   | -0,1  |
| Łeba .....                                 | 17  | 14                                       | 33              | -   | -19   | 4,6                                     | 3,8                                      | 8,9             | -   | -5,1  |
| Gminy wiejskie:                            |   |  |                 |   |   |   |  |                 |   |   |
| Rural gminas:                              |   |  |                 |   |   |   |  |                 |   |   |
| Cewice .....                               | 47  | 114                                      | 50              | -   | 64  | 6,2                                     | 15,1                                     | 6,6             | -   | 8,5   |
| Nowa Wieś Lęborska .....                   | 75  | 164                                      | 114             | -   | 50  | 5,5                                     | 12,1                                     | 8,4             | -   | 3,7   |
| Wicko .....                                | 29  | 65                                       | 54              | -   | 11  | 4,8                                     | 10,8                                     | 9,0             | -   | 1,8   |
| <b>Słupski .....</b>                       | <b>509</b>                                      | <b>963</b>                               | <b>953</b>      | <b>6</b>                                      | <b>10</b>   | <b>5,2</b>                              | <b>9,8</b>                               | <b>9,7</b>      | <b>6,2</b>  | <b>0,1</b>  |
| Gmina miejska:                             |   |  |                 |   |   |   |  |                 |   |   |
| Urban gmina:                               |   |  |                 |   |   |   |  |                 |   |   |
| Ustka .....                                | 74  | 117                                      | 199             | -   | -82   | 4,7                                     | 7,4                                      | 12,6            | -   | -5,2  |
| Gmina miejsko-wiejska:                     |   |  |                 |   |   |   |  |                 |   |   |
| Urban-rural gmina:                         |   |  |                 |   |   |   |  |                 |   |   |
| Kępice .....                               | 39  | 71                                       | 82              | -   | -11   | 4,2                                     | 7,6                                      | 8,8             | -   | -1,2  |
| w tym miasto .....                         | 11  | 26                                       | 36              | -   | -10   | 3,0                                     | 7,1                                      | 9,8             | -   | -2,7  |
| of which city                              |   |  |                 |   |   |   |  |                 |   |   |
| Gminy wiejskie:                            |   |  |                 |   |   |   |  |                 |   |   |
| Rural gminas:                              |   |  |                 |   |   |   |  |                 |   |   |
| Damnica .....                              | 42  | 69                                       | 58              | -   | 11  | 6,8                                     | 11,1                                     | 9,3             | -   | 1,8   |
| Dębica Kaszubska .....                     | 60  | 92                                       | 76              | -   | 16  | 6,2                                     | 9,4                                      | 7,8             | -   | 1,6   |
| Główczyce .....                            | 58  | 92                                       | 108             | 1   | -16   | 6,3                                     | 10,0                                     | 11,7            | 10,9  | -1,7  |
| Kobylnica .....                            | 62  | 135                                      | 104             | -   | 31  | 5,2                                     | 11,3                                     | 8,7             | -   | 2,6   |
| Potęgowo .....                             | 45  | 88                                       | 70              | 2   | 18  | 6,4                                     | 12,6                                     | 10,0            | 22,7  | 2,6   |
| Słupsk .....                               | 74  | 190                                      | 132             | -   | 58  | 4,2                                     | 10,8                                     | 7,5             | -   | 3,3   |
| Smoldzino .....                            | 19  | 28                                       | 39              | 2   | -11   | 5,6                                     | 8,2                                      | 11,4            | 71,4  | -3,2  |
| Ustka .....                                | 36  | 81                                       | 85              | 1   | -4  | 4,3                                     | 9,7                                      | 10,1            | 12,3  | -0,5  |
| <b>MIASTO NA PRAWACH<br/>POWIATU:</b>      |   |  |                 |   |   |   |  |                 |   |   |
| <b>CITY WITH POWIAT<br/>STATUS:</b>        |   |  |                 |   |   |   |  |                 |   |   |
| <b>Słupsk .....</b>                        | <b>408</b>                                      | <b>865</b>                               | <b>1028</b>     | <b>5</b>                                      | <b>-163</b>   | <b>4,4</b>                              | <b>9,4</b>                               | <b>11,2</b>     | <b>5,8</b>  | <b>-1,8</b>   |

a Na 1000 urodzeń żywych.

a Per 1000 live births.

TABL. 3 (19). RUCH NATURALNY LUDNOŚCI W 2017 R. (cd.)

VITAL STATISTICS OF POPULATION IN 2017 (cont.)

| WYSZCZEGÓLNIENIE<br>SPECIFICATION         | Małżeń-<br>stwa<br>Mar-<br>riages | Uro-<br>dzenia<br>żywe<br>Live<br>births | Zgony<br>Deaths |  | Przy-<br>rost<br>natu-<br>ralny<br>Natural<br>in-<br>crease | Małżeń-<br>stwa<br>Mar-<br>riages | Uro-<br>dzenia<br>żywe<br>Live<br>births | Zgony<br>Deaths |  | Przy-<br>rost<br>natu-<br>ralny<br>Natural<br>in-<br>crease |
|---|-----------------------------------|--|-----------------|--|---|-----------------------------------|--|-----------------|--|---|
|   |                                   |  | ogółem<br>total | w tym<br>niemow-<br>ląt<br>of which<br>infants |   |                                   |  | ogółem<br>total | w tym<br>niemow-<br>ląt <sup>a</sup><br>of which<br>infants <sup>a</sup> |   |
|   |                                   |  |                 |  |   |                                   |  |                 |  |   |
| <b>PODREGION STARO-<br/>GARDZKI</b> ..... | <b>2260</b>                       | <b>4684</b>                              | <b>3977</b>     | <b>14</b>                                      | <b>707</b>  | <b>5,2</b>                        | <b>10,8</b>                              | <b>9,2</b>      | <b>3,0</b>   | <b>1,6</b>  |
| <b>SUBREGION</b>                          |                                   |  |                 |  |   |                                   |  |                 |  |   |
| <b>POWIATY: POWIATS:</b>                  |                                   |  |                 |  |   |                                   |  |                 |  |   |
| <b>Kwidzyński</b> .....                   | <b>443</b>                        | <b>861</b>                               | <b>791</b>      | <b>3</b>                                       | <b>70</b>   | <b>5,3</b>                        | <b>10,3</b>                              | <b>9,5</b>      | <b>3,5</b>   | <b>0,8</b>  |
| Gmina miejska:                            |                                   |  |                 |  |   |                                   |  |                 |  |   |
| Urban gmina:                              |                                   |  |                 |  |   |                                   |  |                 |  |   |
| Kwidzyn .....                             | 184                               | 436                                      | 357             | 1  | 79  | 4,8                               | 11,3                                     | 9,2             | 2,3  | 2,0   |
| Gmina miejsko-wiejska:                    |                                   |  |                 |  |   |                                   |  |                 |  |   |
| Urban-rural gmina:                        |                                   |  |                 |  |   |                                   |  |                 |  |   |
| Prabuty .....                             | 74                                | 114                                      | 129             | -  | -15   | 5,6                               | 8,7                                      | 9,8             | -  | -1,1  |
| w tym miasto .....                        | 46                                | 96                                       | 83              | -  | -13   | 5,3                               | 11,0                                     | 9,5             | -  | 1,5   |
| of which city                             |                                   |  |                 |  |   |                                   |  |                 |  |   |
| Gminy wiejskie:                           |                                   |  |                 |  |   |                                   |  |                 |  |   |
| Rural gminas:                             |                                   |  |                 |  |   |                                   |  |                 |  |   |
| Gardeja .....                             | 42                                | 101                                      | 78              | 1  | 23  | 5,0                               | 11,9                                     | 9,2             | 9,9  | 2,7   |
| Kwidzyn .....                             | 71                                | 97                                       | 90              | 1  | 7   | 6,2                               | 8,5                                      | 7,9             | 10,3   | 0,6   |
| Ryjewo .....                              | 35                                | 57                                       | 80              | -  | -23   | 5,9                               | 9,6                                      | 13,5            | -  | -3,9  |
| Sadlinki .....                            | 37                                | 56                                       | 57              | -  | -1  | 6,2                               | 9,4                                      | 9,6             | -  | -0,2  |
| <b>Malborski</b> .....                    | <b>310</b>                        | <b>625</b>                               | <b>639</b>      | <b>2</b>                                       | <b>-14</b>  | <b>4,8</b>                        | <b>9,8</b>                               | <b>10,0</b>     | <b>3,2</b>   | <b>-0,2</b>   |
| Gmina miejska:                            |                                   |  |                 |  |   |                                   |  |                 |  |   |
| Urban gmina:                              |                                   |  |                 |  |   |                                   |  |                 |  |   |
| Malbork .....                             | 185                               | 365                                      | 421             | -  | -56   | 4,8                               | 9,4                                      | 10,9            | -  | -1,4  |
| Gmina miejsko-wiejska:                    |                                   |  |                 |  |   |                                   |  |                 |  |   |
| Urban-rural gmina:                        |                                   |  |                 |  |   |                                   |  |                 |  |   |
| Nowy Staw .....                           | 33                                | 75                                       | 80              | -  | -5  | 4,3                               | 9,8                                      | 10,5            | -  | -0,7  |
| w tym miasto .....                        | 15                                | 45                                       | 49              | -  | -4  | 3,6                               | 10,8                                     | 11,7            | -  | -1,0  |
| of which city                             |                                   |  |                 |  |   |                                   |  |                 |  |   |
| Gminy wiejskie:                           |                                   |  |                 |  |   |                                   |  |                 |  |   |
| Rural gminas:                             |                                   |  |                 |  |   |                                   |  |                 |  |   |
| Lichnowy .....                            | 27                                | 50                                       | 53              | -  | -3  | 5,8                               | 10,7                                     | 11,3            | -  | -0,6  |
| Malbork .....                             | 19                                | 58                                       | 21              | -  | 37  | 4,0                               | 12,2                                     | 4,4             | -  | 7,8   |
| Miłoradz .....                            | 24                                | 33                                       | 23              | 1  | 10  | 7,1                               | 9,7                                      | 6,8             | 30,3   | 2,9   |
| Stare Pole .....                          | 22                                | 44                                       | 41              | 1  | 3   | 4,7                               | 9,4                                      | 8,7             | 22,7   | 0,6   |
| <b>Starogardzki</b> .....                 | <b>735</b>                        | <b>1462</b>                              | <b>1056</b>     | <b>4</b>                                       | <b>406</b>  | <b>5,8</b>                        | <b>11,5</b>                              | <b>8,3</b>      | <b>2,7</b>   | <b>3,2</b>  |
| Gminy miejskie:                           |                                   |  |                 |  |   |                                   |  |                 |  |   |
| Urban gminas:                             |                                   |  |                 |  |   |                                   |  |                 |  |   |
| Skórcz .....                              | 26                                | 42                                       | 26              | -  | 16  | 7,3                               | 11,8                                     | 7,3             | -  | 4,5   |
| Starogard Gdański .....                   | 261                               | 491                                      | 446             | -  | 45  | 5,4                               | 10,2                                     | 9,3             | -  | 0,9   |
| Gminy miejsko-wiejskie:                   |                                   |  |                 |  |   |                                   |  |                 |  |   |
| Urban-rural gminas:                       |                                   |  |                 |  |   |                                   |  |                 |  |   |
| Czarna Woda .....                         | 17                                | 25                                       | 28              | -  | -3  | 5,3                               | 7,7                                      | 8,7             | -  | -0,9  |
| w tym miasto .....                        | 16                                | 22                                       | 22              | -  | 0   | 5,6                               | 7,7                                      | 7,7             | -  | 0,0   |
| of which city                             |                                   |  |                 |  |   |                                   |  |                 |  |   |
| Skarszewy .....                           | 92                                | 191                                      | 106             | 1  | 85  | 6,2                               | 12,9                                     | 7,2             | 5,2  | 5,7   |
| w tym miasto .....                        | 40                                | 86                                       | 51              | -  | 35  | 5,6                               | 12,0                                     | 7,1             | -  | 4,9   |
| of which city                             |                                   |  |                 |  |   |                                   |  |                 |  |   |
| Gminy wiejskie:                           |                                   |  |                 |  |   |                                   |  |                 |  |   |
| Rural gminas:                             |                                   |  |                 |  |   |                                   |  |                 |  |   |
| Bobowo .....                              | 17                                | 32                                       | 18              | -  | 14  | 5,4                               | 10,1                                     | 5,7             | -  | 4,4   |
| Kaliska .....                             | 29                                | 61                                       | 40              | -  | 21  | 5,4                               | 11,4                                     | 7,5             | -  | 3,9   |
| Lubichowo .....                           | 37                                | 90                                       | 59              | -  | 31  | 5,7                               | 13,9                                     | 9,1             | -  | 4,8   |
| Osieczna .....                            | 12                                | 26                                       | 36              | 1  | -10   | 4,2                               | 9,1                                      | 12,6            | 38,5   | -3,5  |
| Osiek .....                               | 15                                | 19                                       | 27              | -  | -8  | 6,2                               | 7,8                                      | 11,1            | -  | -3,3  |
| Skórcz .....                              | 22                                | 60                                       | 20              | 1  | 40  | 4,8                               | 13,0                                     | 4,3             | 16,7   | 8,7   |
| Smętowo Graniczne .....                   | 29                                | 70                                       | 51              | 1  | 19  | 5,5                               | 13,4                                     | 9,7             | 14,3   | 3,6   |
| Starogard Gdański .....                   | 109                               | 202                                      | 107             | -  | 95  | 6,7                               | 12,5                                     | 6,6             | -  | 5,9   |
| Zblewo .....                              | 69                                | 153                                      | 92              | -  | 61  | 6,0                               | 13,2                                     | 7,9             | -  | 5,3   |

a Na 1000 urodzeń żywych.

a Per 1000 live births.

TABL. 3 (19). RUCH NATURALNY LUDNOŚCI W 2017 R. (dok.)

VITAL STATISTICS OF POPULATION IN 2017 (cont.)

| WYSZCZEGÓLNIENIE<br>SPECIFICATION   | Mażeń-<br>stwa<br>Mar-<br>riages                | Uro-<br>dzenia<br>żywe<br>Live<br>births | Zgony<br>Deaths |  | Przy-<br>rost<br>natu-<br>ralny<br>Natural<br>in-<br>crease | Mażeń-<br>stwa<br>Mar-<br>riages        | Uro-<br>dzenia<br>żywe<br>Live<br>births | Zgony<br>Deaths |  | Przy-<br>rost<br>natu-<br>ralny<br>Natural<br>in-<br>crease |
|---|---|--|-----------------|--|---|---|--|-----------------|--|---|
|   |   |  | ogółem<br>total | w tym<br>niemow-<br>ląt <sup>a</sup><br>of which<br>infants <sup>a</sup> |   |   |  | ogółem<br>total | w tym<br>niemow-<br>ląt <sup>a</sup><br>of which<br>infants <sup>a</sup> |   |
|   | w liczbach bezwzględnych<br>in absolute numbers |  |                 |  |   | na 1000 ludności<br>per 1000 population |  |                 |  |   |
| <b>PODREGION STARO-<br/>GARDZKI (dok.):<br/>SUBREGION (cont.):<br/>POWIATY (dok.):<br/>POWIATS (cont.):</b> |   |  |                 |  |   |   |  |                 |  |   |
| <b>Sztumski .....</b>   | <b>197</b>                                      | <b>405</b>                               | <b>413</b>      | <b>-</b>   | <b>-8</b>   | <b>4,7</b>                              | <b>9,6</b>                               | <b>9,8</b>      | <b>-</b>   | <b>-0,2</b>   |
| Gminy miejsko-wiejskie:<br>Urban-rural gminas:  |   |  |                 |  |   |   |  |                 |  |   |
| Dzierzgoń .....   | 52  | 79                                       | 99              | -  | -20   | 5,6                                     | 8,4                                      | 10,6            | -  | -2,1  |
| w tym miasto .....  | 24  | 34                                       | 51              | -  | -17   | 4,4                                     | 6,2                                      | 9,3             | -  | -3,1  |
| of which city   |   |  |                 |  |   |   |  |                 |  |   |
| Sztum .....   | 80  | 167                                      | 172             | -  | -5  | 4,3                                     | 9,0                                      | 9,2             | -  | -0,3  |
| w tym miasto .....  | 42  | 80                                       | 98              | -  | -18   | 4,1                                     | 7,9                                      | 9,6             | -  | -1,8  |
| of which city   |   |  |                 |  |   |   |  |                 |  |   |
| Gminy wiejskie:<br>Rural gminas:  |   |  |                 |  |   |   |  |                 |  |   |
| Mikołajki Pomorskie .....   | 15  | 49                                       | 32              | -  | 17  | 4,1                                     | 13,3                                     | 8,7             | -  | 4,6   |
| Stary Dzierzgoń .....   | 18  | 38                                       | 35              | -  | 3   | 4,4                                     | 9,3                                      | 8,6             | -  | 0,7   |
| Stary Targ .....  | 32  | 72                                       | 75              | -  | -3  | 5,0                                     | 11,3                                     | 11,8            | -  | -0,5  |
| <b>Tczewski .....</b>   | <b>575</b>                                      | <b>1331</b>                              | <b>1078</b>     | <b>5</b>   | <b>253</b>  | <b>5,0</b>                              | <b>11,5</b>                              | <b>9,3</b>      | <b>3,8</b>   | <b>2,2</b>  |
| Gmina miejska:<br>Urban gmina:  |   |  |                 |  |   |   |  |                 |  |   |
| Tczew .....   | 310   | 668                                      | 567             | 2  | 101   | 5,1                                     | 11,1                                     | 9,4             | 3,0  | 1,7   |
| Gminy miejsko-wiejskie:<br>Urban-rural gminas:  |   |  |                 |  |   |   |  |                 |  |   |
| Gniew .....   | 71  | 147                                      | 156             | 1  | -9  | 4,5                                     | 9,4                                      | 10,0            | 6,8  | -0,6  |
| w tym miasto .....  | 30  | 65                                       | 77              | 1  | -12   | 4,4                                     | 9,5                                      | 11,3            | 15,4   | -1,8  |
| of which city   |   |  |                 |  |   |   |  |                 |  |   |
| Pelplin .....   | 86  | 197                                      | 165             | 2  | 32  | 5,2                                     | 12,0                                     | 10,0            | 10,2   | 1,9   |
| w tym miasto .....  | 47  | 79                                       | 112             | 1  | -33   | 5,9                                     | 9,9                                      | 14,0            | 12,7   | -4,1  |
| of which city   |   |  |                 |  |   |   |  |                 |  |   |
| Gminy wiejskie:<br>Rural gminas:  |   |  |                 |  |   |   |  |                 |  |   |
| Morzeszczyn .....   | 24  | 50                                       | 31              | -  | 19  | 6,5                                     | 13,6                                     | 8,4             | -  | 5,2   |
| Subkowy .....   | 26  | 77                                       | 34              | -  | 43  | 4,7                                     | 13,9                                     | 6,1             | -  | 7,8   |
| Tczew .....   | 58  | 192                                      | 125             | -  | 67  | 4,1                                     | 13,5                                     | 8,8             | -  | 4,7   |
| <b>PODREGION<br/>TRÓJMIEJSKI .....</b>  | <b>4072</b>                                     | <b>8149</b>                              | <b>8111</b>     | <b>35</b>  | <b>38</b>   | <b>5,4</b>                              | <b>10,9</b>                              | <b>10,8</b>     | <b>4,3</b>   | <b>0,1</b>  |
| <b>SUBREGION<br/>MIASTA NA PRAWACH<br/>POWIATU:<br/>CITIES WITH POWIAT<br/>STATUS:</b>                      |   |  |                 |  |   |   |  |                 |  |   |
| Gdańsk .....  | 2581  | 5611                                     | 4956            | 27   | 655   | 5,6                                     | 12,1                                     | 10,7            | 4,8  | 1,4   |
| Gdynia .....  | 1302  | 2278                                     | 2739            | 6  | -461  | 5,3                                     | 9,2                                      | 11,1            | 2,6  | -1,9  |
| Sopot .....   | 189   | 260                                      | 416             | 2  | -156  | 5,1                                     | 7,1                                      | 11,3            | 7,7  | -4,3  |

a Na 1000 urodzeń żywych.

a Per 1000 live births.

TABL. 4 (20). MAŁŻEŃSTWA, ROZWODY I SEPARACJE W 2017 R.  
MARRIAGES, DIVORCES AND SEPARATIONS IN 2017

| WYSZCZEGÓLNIENIE<br>SPECIFICATION                        | Małżeństwa Marriages |  |   |             | Rozwody Divorces |  |   | Separacje Separations |  |   |
|--|----------------------|--|---|-------------|------------------|--|---|-----------------------|--|---|
|  | ogółem<br>total      | w tym<br>miasta<br>of<br>which<br>urban<br>areas | z liczby ogółem<br>of total number                          |             | ogółem<br>total  | w tym<br>miasta<br>of<br>which<br>urban<br>areas | na<br>1000<br>ludno-<br>ści<br>per<br>1000<br>popu-<br>lation | ogółem<br>total       | w tym<br>miasta<br>of<br>which<br>urban<br>areas | na<br>100 tys.<br>ludno-<br>ści<br>per 100<br>thous.<br>popu-<br>lation |
| cywilne<br>civil   |                      |  | wyzna-<br>niowe <sup>a</sup><br>relig-<br>ious <sup>a</sup> |             |                  |  |   |                       |  |   |
| <b>WOJEWÓDZTWO<br/>VOIVODSHIP</b>                        | <b>12594</b>         | <b>7939</b>                                      | <b>5172</b>   | <b>7422</b> | <b>3734</b>      | <b>2804</b>                                      | <b>1,6</b>  | <b>64</b>             | <b>48</b>  | <b>2,8</b>  |
| <b>Podregion chojnicki ....<br/>Subregion</b>            | <b>1302</b>          | <b>586</b>                                       | <b>423</b>  | <b>879</b>  | <b>302</b>       | <b>190</b>                                       | <b>1,3</b>  | <b>5</b>              | <b>3</b>   | <b>2,2</b>  |
| Powiaty: Powiats:  |                      |  |   |             |                  |  |   |                       |  |   |
| chojnicki .....  | 582                  | 313  | 201   | 381         | 145              | 102  | 1,5   | 2                     | 1  | 2,1   |
| człuchowski .....  | 285                  | 123  | 104   | 181         | 98               | 57   | 1,7   | 2                     | 1  | 3,5   |
| kościerski .....   | 435                  | 150  | 118   | 317         | 59               | 31   | 0,8   | 1                     | 1  | 1,4   |
| <b>Podregion gdański .....</b>                           | <b>3242</b>          | <b>1222</b>                                      | <b>1180</b>   | <b>2062</b> | <b>778</b>       | <b>396</b>                                       | <b>1,3</b>  | <b>15</b>             | <b>7</b>   | <b>2,6</b>  |
| <b>Subregion</b>   |                      |  |   |             |                  |  |   |                       |  |   |
| Powiaty: Powiats:  |                      |  |   |             |                  |  |   |                       |  |   |
| gdański .....  | 609                  | 184  | 271   | 338         | 166              | 53   | 1,5   | 3                     | 1  | 2,7   |
| kartuski .....   | 807                  | 118  | 215   | 592         | 158              | 56   | 1,2   | 5                     | 4  | 3,8   |
| nowodworski .....  | 139                  | 54   | 69  | 70          | 47               | 23   | 1,3   | 1                     | -  | 2,8   |
| pucki .....  | 455                  | 148  | 156   | 299         | 101              | 51   | 1,2   | -                     | -  | -   |
| wejherowski .....  | 1232                 | 718  | 469   | 763         | 306              | 213  | 1,4   | 6                     | 2  | 2,8   |
| <b>Podregion słupski .....</b>                           | <b>1718</b>          | <b>833</b>                                       | <b>721</b>  | <b>997</b>  | <b>632</b>       | <b>370</b>                                       | <b>1,9</b>  | <b>12</b>             | <b>7</b>   | <b>3,6</b>  |
| <b>Subregion</b>   |                      |  |   |             |                  |  |   |                       |  |   |
| Powiaty: Powiats:  |                      |  |   |             |                  |  |   |                       |  |   |
| bytowski .....   | 451                  | 141  | 142   | 309         | 112              | 50   | 1,4   | 2                     | 1  | 2,5   |
| łęborski .....   | 350                  | 199  | 130   | 220         | 117              | 77   | 1,8   | -                     | -  | -   |
| słupski .....  | 509                  | 85   | 231   | 278         | 209              | 49   | 2,1   | 4                     | -  | 4,1   |
| Miasto na prawach powiatu:<br>City with powiat status:   |                      |  |   |             |                  |  |   |                       |  |   |
| Słupsk .....   | 408                  | 408  | 218   | 190         | 194              | 194  | 2,1   | 6                     | 6  | 6,5   |
| <b>Podregion starogardzki<br/>Subregion</b>              | <b>2260</b>          | <b>1226</b>                                      | <b>915</b>  | <b>1345</b> | <b>594</b>       | <b>420</b>                                       | <b>1,4</b>  | <b>8</b>              | <b>7</b>   | <b>1,8</b>  |
| Powiaty: Powiats:  |                      |  |   |             |                  |  |   |                       |  |   |
| kwidzyński .....   | 443                  | 230  | 194   | 249         | 117              | 84   | 1,4   | 2                     | 1  | 2,4   |
| malborski .....  | 310                  | 200  | 139   | 171         | 98               | 74   | 1,5   | 1                     | 1  | 1,6   |
| starogardzki .....                                       | 735                  | 343  | 253   | 482         | 163              | 103  | 1,3   | 3                     | 3  | 2,4   |
| sztumski .....   | 197                  | 66   | 92  | 105         | 49               | 27   | 1,2   | -                     | -  | -   |
| tczewski .....   | 575                  | 387  | 237   | 338         | 167              | 132  | 1,4   | 2                     | 2  | 1,7   |
| <b>Podregion trójmiejski<br/>Subregion</b>               | <b>4072</b>          | <b>4072</b>                                      | <b>1933</b>   | <b>2139</b> | <b>1428</b>      | <b>1428</b>                                      | <b>1,9</b>  | <b>24</b>             | <b>24</b>  | <b>3,2</b>  |
| Miasta na prawach powiatu:<br>Cities with powiat status: |                      |  |   |             |                  |  |   |                       |  |   |
| Gdańsk .....   | 2581                 | 2581   | 1195  | 1386        | 948              | 948  | 2,0   | 18                    | 18   | 3,9   |
| Gdynia .....   | 1302                 | 1302   | 631   | 671         | 424              | 424  | 1,7   | 5                     | 5  | 2,0   |
| Sopot .....  | 189                  | 189  | 107   | 82          | 56               | 56   | 1,5   | 1                     | 1  | 2,7   |

a Ze skutkami cywilnymi.

a With civil law consequences.

TABL. 5 (21). ZGONY WEDŁUG WYBRANYCH PRZYCZYŃ<sup>a</sup> W 2016 R.DEATHS BY SELECTED CAUSES<sup>a</sup> IN 2016

| WYSZCZEGÓLNIENIE<br>SPECIFICATION                        | Ogółem<br>Total | W tym Of which                       |  |   |  |   |
|--|-----------------|--------------------------------------|--|---|--|---|
|  |                 | nowotwory<br>neoplasms               | choroby<br>układu<br>krążenia<br>diseases<br>of the<br>circulatory<br>system | choroby<br>układu<br>oddechowego<br>diseases<br>of the<br>respiratory<br>system | choroby<br>układu<br>pokarmo-<br>wego<br>diseases<br>of the<br>digestive<br>system | zewnętrzne<br>przyczyny<br>zachorowania<br>i zgonu<br>external<br>causes of<br>morbidity<br>and mortality |
|  |                 | na 1000 ludności per 1000 population |  |   |  |   |
| <b>WOJEWÓDZTWO<br/>VOIVODSHIP</b>                        | <b>9,1</b>      | <b>2,7</b>                           | <b>3,8</b>   | <b>0,7</b>  | <b>0,4</b>   | <b>0,6</b>  |
| miasta .....<br>urban areas                              | 9,9             | 3,0                                  | 4,1  | 0,8   | 0,5  | 0,6   |
| wieś .....<br>rural areas                                | 7,7             | 2,2                                  | 3,3  | 0,6   | 0,4  | 0,6   |
| <b>Podregion chojnicki ....<br/>Subregion</b>            | <b>8,3</b>      | <b>2,3</b>                           | <b>3,7</b>   | <b>0,6</b>  | <b>0,3</b>   | <b>0,5</b>  |
| Powiaty: Powiats:  |                 |                                      |  |   |  |   |
| chojnicki .....  | 7,9             | 2,2                                  | 3,5  | 0,6   | 0,2  | 0,4   |
| człuchowski .....  | 8,9             | 2,2                                  | 4,4  | 0,6   | 0,4  | 0,5   |
| kościerski .....   | 8,3             | 2,4                                  | 3,5  | 0,6   | 0,3  | 0,6   |
| <b>Podregion gdański .....<br/>Subregion</b>             | <b>7,3</b>      | <b>2,1</b>                           | <b>3,0</b>   | <b>0,5</b>  | <b>0,4</b>   | <b>0,5</b>  |
| Powiaty: Powiats:  |                 |                                      |  |   |  |   |
| gdański .....  | 6,4             | 2,0                                  | 2,3  | 0,5   | 0,3  | 0,4   |
| kartuski .....   | 6,7             | 2,0                                  | 2,9  | 0,4   | 0,3  | 0,5   |
| nowodworski .....  | 9,9             | 2,7                                  | 4,4  | 0,5   | 0,6  | 0,4   |
| pucki .....  | 7,9             | 2,3                                  | 3,3  | 0,5   | 0,5  | 0,5   |
| wejherowski .....  | 7,6             | 2,1                                  | 3,2  | 0,7   | 0,3  | 0,6   |
| <b>Podregion słupski .....<br/>Subregion</b>             | <b>9,6</b>      | <b>2,9</b>                           | <b>3,9</b>   | <b>0,7</b>  | <b>0,5</b>   | <b>0,7</b>  |
| Powiaty: Powiats:  |                 |                                      |  |   |  |   |
| bytowski .....   | 8,7             | 2,3                                  | 3,8  | 0,5   | 0,4  | 0,8   |
| łęborski .....   | 9,4             | 3,0                                  | 3,7  | 0,8   | 0,4  | 0,7   |
| słupski .....  | 9,1             | 2,8                                  | 3,4  | 0,6   | 0,7  | 0,7   |
| Miasto na prawach powiatu:<br>City with powiat status:   |                 |                                      |  |   |  |   |
| Słupsk .....   | 11,2            | 3,5                                  | 4,7  | 0,9   | 0,6  | 0,7   |
| <b>Podregion starogardzki<br/>Subregion</b>              | <b>9,1</b>      | <b>2,6</b>                           | <b>3,9</b>   | <b>0,7</b>  | <b>0,5</b>   | <b>0,6</b>  |
| Powiaty: Powiats:  |                 |                                      |  |   |  |   |
| kwidzyński .....   | 8,9             | 2,4                                  | 3,7  | 0,8   | 0,4  | 0,7   |
| malborski .....  | 10,0            | 2,8                                  | 4,6  | 0,6   | 0,6  | 0,5   |
| starogardzki .....                                       | 8,7             | 2,4                                  | 3,6  | 0,8   | 0,5  | 0,5   |
| sztumski .....   | 8,5             | 2,9                                  | 3,8  | 0,6   | 0,3  | 0,5   |
| tczewski .....   | 9,5             | 2,7                                  | 4,1  | 0,8   | 0,5  | 0,5   |
| <b>Podregion trójmiejski<br/>Subregion</b>               | <b>10,5</b>     | <b>3,3</b>                           | <b>4,2</b>   | <b>0,9</b>  | <b>0,5</b>   | <b>0,5</b>  |
| Miasta na prawach powiatu:<br>Cities with powiat status: |                 |                                      |  |   |  |   |
| Gdańsk .....   | 10,4            | 3,3                                  | 4,1  | 0,9   | 0,5  | 0,5   |
| Gdynia .....   | 10,5            | 3,4                                  | 4,1  | 0,9   | 0,5  | 0,6   |
| Sopot .....  | 12,6            | 3,3                                  | 5,9  | 1,2   | 0,5  | 0,6   |

a Zgodnie z Międzynarodową Statystyczną Klasyfikacją Chorób i Problemów Zdrowotnych (X Rewizja).

a In accordance with the International Statistical Classification of Diseases and Related Health Problems (ICD-10 Revision).

TABL. 6 (22). MIGRACJE WEWNĘTRZNE I ZAGRANICZNE LUDNOŚCI NA POBYT STAŁY W 2017 R.

INTERNAL AND INTERNATIONAL MIGRATION OF POPULATION FOR PERMANENT RESIDENCE IN 2017

| WYSZCZEGÓLNIENIE<br>SPECIFICATION                        | Napływ <sup>a</sup><br>Inflow <sup>a</sup> |                                   |                                  |                               | Odpływ <sup>b</sup><br>Outflow <sup>b</sup> |                                  |                              |                      | Saldo migracji<br>Net migration |  | Ogólne<br>saldo<br>migracji na<br>1000<br>ludności<br>Total<br>net<br>migration<br>per<br>1000<br>population |
|--|--|-----------------------------------|----------------------------------|-------------------------------|---|----------------------------------|------------------------------|----------------------|---------------------------------|--|--|
|  | ogółem<br>total                            | z miast<br>from<br>urban<br>areas | ze wsi<br>from<br>rural<br>areas | z zagranicy<br>from<br>abroad | ogółem<br>total                             | do miast<br>to<br>urban<br>areas | na wieś<br>to rural<br>areas | za granicę<br>abroad | ogółem<br>total                 | w tym<br>zagranicznych<br>of<br>which<br>international |  |
| <b>WOJEWÓDZTWO<br/>VOIVODSHIP</b>                        | <b>30899</b>                               | <b>19497</b>                      | <b>10455</b>                     | <b>947</b>                    | <b>27313</b>                                | <b>13018</b>                     | <b>13309</b>                 | <b>986</b>           | <b>3586</b>                     | <b>-39</b>   | <b>1,5</b>   |
| <b>Podregion chojnicki ....<br/>Subregion</b>            | <b>2400</b>                                | <b>1252</b>                       | <b>1102</b>                      | <b>46</b>                     | <b>2627</b>                                 | <b>1144</b>                      | <b>1363</b>                  | <b>120</b>           | <b>-227</b>                     | <b>-74</b>   | <b>-1,0</b>  |
| Powiaty: Powiats:  |  |                                   |                                  |                               |   |                                  |                              |                      |                                 |  |  |
| chojnicki .....  | 981  | 497                               | 461                              | 23                            | 1048  | 484                              | 548                          | 16                   | -67                             | 7  | -0,7   |
| człuchowski .....  | 557  | 298                               | 248                              | 11                            | 787   | 369                              | 348                          | 70                   | -230                            | -59  | -4,1   |
| kościerski .....   | 862  | 457                               | 393                              | 12                            | 792   | 291                              | 467                          | 34                   | 70                              | -22  | 1,0  |
| <b>Podregion gdański .....<br/>Subregion</b>             | <b>10991</b>                               | <b>7843</b>                       | <b>2969</b>                      | <b>179</b>                    | <b>6738</b>                                 | <b>3338</b>                      | <b>3283</b>                  | <b>117</b>           | <b>4253</b>                     | <b>62</b>  | <b>7,4</b>   |
| Powiaty: Powiats:  |  |                                   |                                  |                               |   |                                  |                              |                      |                                 |  |  |
| gdański .....  | 3012                                       | 2209                              | 748                              | 55                            | 1481  | 775                              | 701                          | 5                    | 1531                            | 50   | 13,6   |
| kartuski .....   | 2573                                       | 1776                              | 771                              | 26                            | 1236  | 460                              | 757                          | 19                   | 1337                            | 7  | 10,1   |
| nowodworski .....  | 316  | 155                               | 157                              | 4                             | 443   | 240                              | 188                          | 15                   | -127                            | -11  | -3,5   |
| pucki .....  | 1512                                       | 1136                              | 345                              | 31                            | 885   | 511                              | 355                          | 19                   | 627                             | 12   | 7,4  |
| wejherowski .....  | 3578                                       | 2567                              | 948                              | 63                            | 2693  | 1352                             | 1282                         | 59                   | 885                             | 4  | 4,2  |
| <b>Podregion słupski .....<br/>Subregion</b>             | <b>4306</b>                                | <b>2147</b>                       | <b>2028</b>                      | <b>131</b>                    | <b>4591</b>                                 | <b>2148</b>                      | <b>2317</b>                  | <b>126</b>           | <b>-285</b>                     | <b>5</b>   | <b>-0,8</b>  |
| Powiaty: Powiats:  |  |                                   |                                  |                               |   |                                  |                              |                      |                                 |  |  |
| bytowski .....   | 860  | 386                               | 444                              | 30                            | 1037  | 463                              | 557                          | 17                   | -177                            | 13   | -2,2   |
| łęborski .....   | 780  | 358                               | 403                              | 19                            | 789   | 368                              | 380                          | 41                   | -9                              | -22  | -0,1   |
| słupski .....  | 1637                                       | 1106                              | 498                              | 33                            | 1472  | 907                              | 534                          | 31                   | 165                             | 2  | 1,7  |
| Miasto na prawach powiatu:<br>City with powiat status:   |  |                                   |                                  |                               |   |                                  |                              |                      |                                 |  |  |
| Słupsk .....   | 1029                                       | 297                               | 683                              | 49                            | 1293  | 410                              | 846                          | 37                   | -264                            | 12   | -2,9   |
| <b>Podregion starogardzki<br/>Subregion</b>              | <b>4670</b>                                | <b>2383</b>                       | <b>2099</b>                      | <b>188</b>                    | <b>5382</b>                                 | <b>2627</b>                      | <b>2493</b>                  | <b>262</b>           | <b>-712</b>                     | <b>-74</b>   | <b>-1,6</b>  |
| Powiaty: Powiats:  |  |                                   |                                  |                               |   |                                  |                              |                      |                                 |  |  |
| kwidzyński .....   | 891  | 420                               | 395                              | 76                            | 1004  | 524                              | 449                          | 31                   | -113                            | 45   | -1,4   |
| malborski .....  | 688  | 337                               | 327                              | 24                            | 794   | 432                              | 284                          | 78                   | -106                            | -54  | -1,7   |
| starogardzki .....                                       | 1432                                       | 790                               | 623                              | 19                            | 1494  | 652                              | 811                          | 31                   | -62                             | -12  | -0,5   |
| sztumski .....   | 392  | 198                               | 169                              | 25                            | 673   | 383                              | 223                          | 67                   | -281                            | -42  | -6,7   |
| tczewski .....   | 1267                                       | 638                               | 585                              | 44                            | 1417  | 636                              | 726                          | 55                   | -150                            | -11  | -1,3   |
| <b>Podregion trójmiejski<br/>Subregion</b>               | <b>8532</b>                                | <b>5872</b>                       | <b>2257</b>                      | <b>403</b>                    | <b>7975</b>                                 | <b>3761</b>                      | <b>3853</b>                  | <b>361</b>           | <b>557</b>                      | <b>42</b>  | <b>0,7</b>   |
| Miasta na prawach powiatu:<br>Cities with powiat status: |  |                                   |                                  |                               |   |                                  |                              |                      |                                 |  |  |
| Gdańsk .....   | 5309                                       | 3578                              | 1489                             | 242                           | 4505  | 1793                             | 2460                         | 252                  | 804                             | -10  | 1,7  |
| Gdynia .....   | 2760                                       | 1934                              | 710                              | 116                           | 2850  | 1476                             | 1281                         | 93                   | -90                             | 23   | -0,4   |
| Sopot .....  | 463  | 360                               | 58                               | 45                            | 620   | 492                              | 112                          | 16                   | -157                            | 29   | -4,3   |

a Zameldowania. b Wymeldowania.

a Registrations. b Deregistrations.

TABL. 7 (23). MIGRACJE WEWNĘTRZNE LUDNOŚCI NA POBYT STAŁY W 2017 R.

INTERNAL MIGRATION OF POPULATION FOR PERMANENT RESIDENCE IN 2017

| Lp. | WYSZCZEGÓLNIENIE<br>SPECIFICATION<br>o – ogółem<br>total<br>k – w tym kobiety<br>of which females | Napływ <sup>a</sup><br>Inflow <sup>a</sup> |                                   |                                  |                            |                                   |                                  |                           |                                   |                                  |
|-----|---|--|-----------------------------------|----------------------------------|----------------------------|-----------------------------------|----------------------------------|---------------------------|-----------------------------------|----------------------------------|
|     |   | ogółem<br>grand total                      |                                   |                                  | do miast<br>to urban areas |                                   |                                  | na wieś<br>to rural areas |                                   |                                  |
|     |   | ogółem<br>grand<br>total                   | z miast<br>from<br>urban<br>areas | ze wsi<br>from<br>rural<br>areas | razem<br>total             | z miast<br>from<br>urban<br>areas | ze wsi<br>from<br>rural<br>areas | razem<br>total            | z miast<br>from<br>urban<br>areas | ze wsi<br>from<br>rural<br>areas |
| 1   | <b>WOJEWÓDZTWO</b>  | <b>o 29952</b>                             | <b>19497</b>                      | <b>10455</b>                     | <b>15993</b>               | <b>9565</b>                       | <b>6428</b>                      | <b>13959</b>              | <b>9932</b>                       | <b>4027</b>                      |
| 2   | <b>VOIVODSHIP</b>   | <b>k 15975</b>                             | <b>10231</b>                      | <b>5744</b>                      | <b>8691</b>                | <b>5104</b>                       | <b>3587</b>                      | <b>7284</b>               | <b>5127</b>                       | <b>2157</b>                      |
| 3   | wewnątrz województwa  | o 21740                                    | 13706                             | 8034                             | 9826                       | 5096                              | 4730                             | 11914                     | 8610                              | 3304                             |
| 4   | intra voivodship  | k 11535                                    | 7135                              | 4400                             | 5333                       | 2704                              | 2629                             | 6202                      | 4431                              | 1771                             |
| 5   | między województwami  | o 8212                                     | 5791                              | 2421                             | 6167                       | 4469                              | 1698                             | 2045                      | 1322                              | 723                              |
| 6   | inter voivodships   | k 4440                                     | 3096                              | 1344                             | 3358                       | 2400                              | 958                              | 1082                      | 696                               | 386                              |
| 7   | <b>Podregion chojnicki ...</b>  | <b>o 2354</b>                              | <b>1252</b>                       | <b>1102</b>                      | <b>843</b>                 | <b>269</b>                        | <b>574</b>                       | <b>1511</b>               | <b>983</b>                        | <b>528</b>                       |
| 8   | Subregion   | k 1259                                     | 661                               | 598                              | 456                        | 144                               | 312                              | 803                       | 517                               | 286                              |
| 9   | Powiaty: Powiats:   |  |                                   |                                  |                            |                                   |                                  |                           |                                   |                                  |
| 10  | chojnicki .....   | o 958                                      | 497                               | 461                              | 444                        | 137                               | 307                              | 514                       | 360                               | 154                              |
| 11  | człuchowski .....   | k 515                                      | 271                               | 244                              | 233                        | 73                                | 160                              | 282                       | 198                               | 84                               |
| 12  | kościerski .....  | o 546                                      | 298                               | 248                              | 195                        | 72                                | 123                              | 351                       | 226                               | 125                              |
| 13  | .....   | k 285                                      | 152                               | 133                              | 105                        | 37                                | 68                               | 180                       | 115                               | 65                               |
| 14  | .....   | o 850                                      | 457                               | 393                              | 204                        | 60                                | 144                              | 646                       | 397                               | 249                              |
| 15  | .....   | k 459                                      | 238                               | 221                              | 118                        | 34                                | 84                               | 341                       | 204                               | 137                              |
| 15  | <b>Podregion gdański .....</b>  | <b>o 10812</b>                             | <b>7843</b>                       | <b>2969</b>                      | <b>3196</b>                | <b>2125</b>                       | <b>1071</b>                      | <b>7616</b>               | <b>5718</b>                       | <b>1898</b>                      |
| 16  | Subregion   | k 5707                                     | 4075                              | 1632                             | 1728                       | 1120                              | 608                              | 3979                      | 2955                              | 1024                             |
| 17  | Powiaty: Powiats:   |  |                                   |                                  |                            |                                   |                                  |                           |                                   |                                  |
| 18  | gdański .....   | o 2957                                     | 2209                              | 748                              | 612                        | 369                               | 243                              | 2345                      | 1840                              | 505                              |
| 19  | .....   | k 1542                                     | 1132                              | 410                              | 334                        | 201                               | 133                              | 1208                      | 931                               | 277                              |
| 20  | kartuski .....  | o 2547                                     | 1776                              | 771                              | 236                        | 127                               | 109                              | 2311                      | 1649                              | 662                              |
| 21  | .....   | k 1329                                     | 919                               | 410                              | 114                        | 58                                | 56                               | 1215                      | 861                               | 354                              |
| 22  | nowodworski .....   | o 312                                      | 155                               | 157                              | 101                        | 27                                | 74                               | 211                       | 128                               | 83                               |
| 23  | .....   | k 160                                      | 74                                | 86                               | 57                         | 11                                | 46                               | 103                       | 63                                | 40                               |
| 24  | pucki .....   | o 1481                                     | 1136                              | 345                              | 243                        | 132                               | 111                              | 1238                      | 1004                              | 234                              |
| 25  | .....   | k 791                                      | 593                               | 198                              | 129                        | 63                                | 66                               | 662                       | 530                               | 132                              |
| 26  | wejherowski .....   | o 3515                                     | 2567                              | 948                              | 2004                       | 1470                              | 534                              | 1511                      | 1097                              | 414                              |
| 27  | .....   | k 1885                                     | 1357                              | 528                              | 1094                       | 787                               | 307                              | 791                       | 570                               | 221                              |
| 27  | <b>Podregion słupski .....</b>  | <b>o 4175</b>                              | <b>2147</b>                       | <b>2028</b>                      | <b>1821</b>                | <b>595</b>                        | <b>1226</b>                      | <b>2354</b>               | <b>1552</b>                       | <b>802</b>                       |
| 28  | Subregion   | k 2233                                     | 1117                              | 1116                             | 1003                       | 315                               | 688                              | 1230                      | 802                               | 428                              |
| 29  | Powiaty: Powiats:   |  |                                   |                                  |                            |                                   |                                  |                           |                                   |                                  |
| 30  | bytowski .....  | o 830                                      | 386                               | 444                              | 248                        | 32                                | 216                              | 582                       | 354                               | 228                              |
| 31  | .....   | k 448                                      | 210                               | 238                              | 130                        | 19                                | 111                              | 318                       | 191                               | 127                              |
| 32  | łęborski .....  | o 761                                      | 358                               | 403                              | 397                        | 152                               | 245                              | 364                       | 206                               | 158                              |
| 33  | .....   | k 381                                      | 180                               | 201                              | 212                        | 85                                | 127                              | 169                       | 95                                | 74                               |
| 34  | słupski .....   | o 1604                                     | 1106                              | 498                              | 196                        | 114                               | 82                               | 1408                      | 992                               | 416                              |
| 35  | .....   | k 860                                      | 581                               | 279                              | 117                        | 65                                | 52                               | 743                       | 516                               | 227                              |
| 35  | Miasto na prawach powiatu:  |  |                                   |                                  |                            |                                   |                                  |                           |                                   |                                  |
| 36  | City with powiat status:  |  |                                   |                                  |                            |                                   |                                  |                           |                                   |                                  |
| 37  | Słupsk .....  | o 980                                      | 297                               | 683                              | 980                        | 297                               | 683                              | x                         | x                                 | x                                |
| 38  | .....   | k 544                                      | 146                               | 398                              | 544                        | 146                               | 398                              | x                         | x                                 | x                                |
| 37  | <b>Podregion starogardzki</b>   | <b>o 4482</b>                              | <b>2383</b>                       | <b>2099</b>                      | <b>2004</b>                | <b>704</b>                        | <b>1300</b>                      | <b>2478</b>               | <b>1679</b>                       | <b>799</b>                       |
| 38  | Subregion   | k 2362                                     | 1230                              | 1132                             | 1090                       | 377                               | 713                              | 1272                      | 853                               | 419                              |
| 39  | Powiaty: Powiats:   |  |                                   |                                  |                            |                                   |                                  |                           |                                   |                                  |
| 40  | kwidzyński .....  | o 815                                      | 420                               | 395                              | 382                        | 125                               | 257                              | 433                       | 295                               | 138                              |
| 41  | .....   | k 436                                      | 222                               | 214                              | 204                        | 72                                | 132                              | 232                       | 150                               | 82                               |
| 42  | malborski .....   | o 664                                      | 337                               | 327                              | 390                        | 155                               | 235                              | 274                       | 182                               | 92                               |
| 43  | .....   | k 343                                      | 167                               | 176                              | 209                        | 77                                | 132                              | 134                       | 90                                | 44                               |
| 44  | starogardzki .....  | o 1413                                     | 790                               | 623                              | 476                        | 162                               | 314                              | 937                       | 628                               | 309                              |
| 45  | .....   | k 750                                      | 415                               | 335                              | 261                        | 89                                | 172                              | 489                       | 326                               | 163                              |
| 46  | sztumski .....  | o 367                                      | 198                               | 169                              | 133                        | 54                                | 79                               | 234                       | 144                               | 90                               |
| 47  | .....   | k 183                                      | 101                               | 82                               | 67                         | 29                                | 38                               | 116                       | 72                                | 44                               |
| 48  | tczewski .....  | o 1223                                     | 638                               | 585                              | 623                        | 208                               | 415                              | 600                       | 430                               | 170                              |
| 49  | .....   | k 650                                      | 325                               | 325                              | 349                        | 110                               | 239                              | 301                       | 215                               | 86                               |

a Zameldowania. b Wymeldowania.

a Registrations. b Deregistrations.



| Odplyw <sup>b</sup><br>Outflow <sup>b</sup> |                                     |                              |                             |                                     |                              |                            |                                     |                              | Saldo migracji<br>Net migration |   |                             | No. |
|---|-------------------------------------|------------------------------|-----------------------------|-------------------------------------|------------------------------|----------------------------|-------------------------------------|------------------------------|---------------------------------|---|-----------------------------|-----|
| ogółem<br>grand total                       |                                     |                              | z miast<br>from urban areas |                                     |                              | ze wsi<br>from rural areas |                                     |                              | ogółem<br>total                 | w mia-<br>stach<br>in<br>urban<br>areas | na wsi<br>in rural<br>areas |     |
| ogółem<br>grand<br>total                    | do<br>miast<br>to<br>urban<br>areas | na wieś<br>to rural<br>areas | razem<br>total              | do<br>miast<br>to<br>urban<br>areas | na wieś<br>to rural<br>areas | razem<br>total             | do<br>miast<br>to<br>urban<br>areas | na wieś<br>to rural<br>areas |                                 |   |                             |     |
| <b>26327</b>                                | <b>13018</b>                        | <b>13309</b>                 | <b>16928</b>                | <b>7435</b>                         | <b>9493</b>                  | <b>9399</b>                | <b>5583</b>                         | <b>3816</b>                  | <b>3625</b>                     | <b>-935</b>                             | <b>4560</b>                 |     |
| <b>13909</b>                                | <b>6989</b>                         | <b>6920</b>                  | <b>8786</b>                 | <b>3911</b>                         | <b>4875</b>                  | <b>5123</b>                | <b>3078</b>                         | <b>2045</b>                  | <b>2066</b>                     | <b>-95</b>                              | <b>2161</b>                 | 2   |
| 21740                                       | 9826                                | 11914                        | 13706                       | 5096                                | 8610                         | 8034                       | 4730                                | 3304                         | 0                               | -3880                                   | 3880                        | 3   |
| 11535                                       | 5333                                | 6202                         | 7135                        | 2704                                | 4431                         | 4400                       | 2629                                | 1771                         | 0                               | -1802                                   | 1802                        | 4   |
| 4587  | 3192                                | 1395                         | 3222                        | 2339                                | 883                          | 1365                       | 853                                 | 512                          | 3625                            | 2945                                    | 680                         | 5   |
| 2374  | 1656                                | 718                          | 1651                        | 1207                                | 444                          | 723                        | 449                                 | 274                          | 2066                            | 1707                                    | 359                         | 6   |
| <b>2507</b>                                 | <b>1144</b>                         | <b>1363</b>                  | <b>1246</b>                 | <b>441</b>                          | <b>805</b>                   | <b>1261</b>                | <b>703</b>                          | <b>558</b>                   | <b>-153</b>                     | <b>-403</b>                             | <b>250</b>                  | 7   |
| <b>1351</b>                                 | <b>634</b>                          | <b>717</b>                   | <b>658</b>                  | <b>238</b>                          | <b>420</b>                   | <b>693</b>                 | <b>396</b>                          | <b>297</b>                   | <b>-92</b>                      | <b>-202</b>                             | <b>110</b>                  | 8   |
| 1032  | 484                                 | 548                          | 605                         | 204                                 | 401                          | 427                        | 280                                 | 147                          | -74                             | -161                                    | 87                          | 9   |
| 548   | 258                                 | 290                          | 324                         | 110                                 | 214                          | 224                        | 148                                 | 76                           | -33                             | -91                                     | 58                          | 10  |
| 717   | 369                                 | 348                          | 358                         | 177                                 | 181                          | 359                        | 192                                 | 167                          | -171                            | -163                                    | -8                          | 11  |
| 400   | 214                                 | 186                          | 196                         | 98                                  | 98                           | 204                        | 116                                 | 88                           | -115                            | -91                                     | -24                         | 12  |
| 758   | 291                                 | 467                          | 283                         | 60                                  | 223                          | 475                        | 231                                 | 244                          | 92                              | -79                                     | 171                         | 13  |
| 403   | 162                                 | 241                          | 138                         | 30                                  | 108                          | 265                        | 132                                 | 133                          | 56                              | -20                                     | 76                          | 14  |
| <b>6621</b>                                 | <b>3338</b>                         | <b>3283</b>                  | <b>3026</b>                 | <b>1362</b>                         | <b>1664</b>                  | <b>3595</b>                | <b>1976</b>                         | <b>1619</b>                  | <b>4191</b>                     | <b>170</b>                              | <b>4021</b>                 | 15  |
| <b>3494</b>                                 | <b>1763</b>                         | <b>1731</b>                  | <b>1558</b>                 | <b>698</b>                          | <b>860</b>                   | <b>1936</b>                | <b>1065</b>                         | <b>871</b>                   | <b>2213</b>                     | <b>170</b>                              | <b>2043</b>                 | 16  |
| 1476  | 775                                 | 701                          | 469                         | 156                                 | 313                          | 1007                       | 619                                 | 388                          | 1481                            | 143                                     | 1338                        | 17  |
| 783   | 408                                 | 375                          | 244                         | 78                                  | 166                          | 539                        | 330                                 | 209                          | 759                             | 90                                      | 669                         | 18  |
| 1217  | 460                                 | 757                          | 307                         | 72                                  | 235                          | 910                        | 388                                 | 522                          | 1330                            | -71                                     | 1401                        | 19  |
| 642   | 250                                 | 392                          | 152                         | 40                                  | 112                          | 490                        | 210                                 | 280                          | 687                             | -38                                     | 725                         | 20  |
| 428   | 240                                 | 188                          | 123                         | 55                                  | 68                           | 305                        | 185                                 | 120                          | -116                            | -22                                     | -94                         | 21  |
| 230   | 123                                 | 107                          | 62                          | 23                                  | 39                           | 168                        | 100                                 | 68                           | -70                             | -5                                      | -65                         | 22  |
| 866   | 511                                 | 355                          | 352                         | 182                                 | 170                          | 514                        | 329                                 | 185                          | 615                             | -109                                    | 724                         | 23  |
| 462   | 275                                 | 187                          | 181                         | 93                                  | 88                           | 281                        | 182                                 | 99                           | 329                             | -52                                     | 381                         | 24  |
| 2634  | 1352                                | 1282                         | 1775                        | 897                                 | 878                          | 859                        | 455                                 | 404                          | 881                             | 229                                     | 652                         | 25  |
| 1377  | 707                                 | 670                          | 919                         | 464                                 | 455                          | 458                        | 243                                 | 215                          | 508                             | 175                                     | 333                         | 26  |
| <b>4465</b>                                 | <b>2148</b>                         | <b>2317</b>                  | <b>2362</b>                 | <b>818</b>                          | <b>1544</b>                  | <b>2103</b>                | <b>1330</b>                         | <b>773</b>                   | <b>-290</b>                     | <b>-541</b>                             | <b>251</b>                  | 27  |
| <b>2369</b>                                 | <b>1174</b>                         | <b>1195</b>                  | <b>1197</b>                 | <b>426</b>                          | <b>771</b>                   | <b>1172</b>                | <b>748</b>                          | <b>424</b>                   | <b>-136</b>                     | <b>-194</b>                             | <b>58</b>                   | 28  |
| 1020  | 463                                 | 557                          | 420                         | 117                                 | 303                          | 600                        | 346                                 | 254                          | -190                            | -172                                    | -18                         | 29  |
| 542   | 246                                 | 296                          | 221                         | 59                                  | 162                          | 321                        | 187                                 | 134                          | -94                             | -91                                     | -3                          | 30  |
| 748   | 368                                 | 380                          | 395                         | 160                                 | 235                          | 353                        | 208                                 | 145                          | 13                              | 2                                       | 11                          | 31  |
| 361   | 180                                 | 181                          | 176                         | 75                                  | 101                          | 185                        | 105                                 | 80                           | 20                              | 36                                      | -16                         | 32  |
| 1441  | 907                                 | 534                          | 291                         | 131                                 | 160                          | 1150                       | 776                                 | 374                          | 163                             | -95                                     | 258                         | 33  |
| 827   | 525                                 | 302                          | 161                         | 69                                  | 92                           | 666                        | 456                                 | 210                          | 33                              | -44                                     | 77                          | 34  |
| 1256  | 410                                 | 846                          | 1256                        | 410                                 | 846                          | x                          | x                                   | x                            | -276                            | -276                                    | x                           | 35  |
| 639   | 223                                 | 416                          | 639                         | 223                                 | 416                          | x                          | x                                   | x                            | -95                             | -95                                     | x                           | 36  |
| <b>5120</b>                                 | <b>2627</b>                         | <b>2493</b>                  | <b>2680</b>                 | <b>1053</b>                         | <b>1627</b>                  | <b>2440</b>                | <b>1574</b>                         | <b>866</b>                   | <b>-638</b>                     | <b>-676</b>                             | <b>38</b>                   | 37  |
| <b>2697</b>                                 | <b>1435</b>                         | <b>1262</b>                  | <b>1375</b>                 | <b>566</b>                          | <b>809</b>                   | <b>1322</b>                | <b>869</b>                          | <b>453</b>                   | <b>-335</b>                     | <b>-285</b>                             | <b>-50</b>                  | 38  |
| 973   | 524                                 | 449                          | 553                         | 227                                 | 326                          | 420                        | 297                                 | 123                          | -158                            | -171                                    | 13                          | 39  |
| 509   | 274                                 | 235                          | 287                         | 123                                 | 164                          | 222                        | 151                                 | 71                           | -73                             | -83                                     | 10                          | 40  |
| 716   | 432                                 | 284                          | 411                         | 210                                 | 201                          | 305                        | 222                                 | 83                           | -52                             | -21                                     | -31                         | 41  |
| 361   | 229                                 | 132                          | 197                         | 104                                 | 93                           | 164                        | 125                                 | 39                           | -18                             | 12                                      | -30                         | 42  |
| 1463  | 652                                 | 811                          | 688                         | 224                                 | 464                          | 775                        | 428                                 | 347                          | -50                             | -212                                    | 162                         | 43  |
| 805   | 383                                 | 422                          | 369                         | 128                                 | 241                          | 436                        | 255                                 | 181                          | -55                             | -108                                    | 53                          | 44  |
| 606   | 383                                 | 223                          | 242                         | 136                                 | 106                          | 364                        | 247                                 | 117                          | -239                            | -109                                    | -130                        | 45  |
| 320   | 204                                 | 116                          | 133                         | 80                                  | 53                           | 187                        | 124                                 | 63                           | -137                            | -66                                     | -71                         | 46  |
| 1362  | 636                                 | 726                          | 786                         | 256                                 | 530                          | 576                        | 380                                 | 196                          | -139                            | -163                                    | 24                          | 47  |
| 702   | 345                                 | 357                          | 389                         | 131                                 | 258                          | 313                        | 214                                 | 99                           | -52                             | -40                                     | -12                         | 48  |

TABL. 7 (23). MIGRACJE WEWNĘTRZNE LUDNOŚCI NA POBYT STAŁY W 2017 R. (dok.)

INTERNAL MIGRATION OF POPULATION FOR PERMANENT RESIDENCE IN 2017 (cont.)

| Lp. | WYSZCZEGÓLNIENIE<br>SPECIFICATION |          | Napływ <sup>a</sup><br>Inflow <sup>a</sup> |                                   |                                  |                            |                                   |                                  |                           |                                   |                                  |
|-----|-----------------------------------|----------|--|-----------------------------------|----------------------------------|----------------------------|-----------------------------------|----------------------------------|---------------------------|-----------------------------------|----------------------------------|
|     |                                   |          | ogółem<br>grand total                      |                                   |                                  | do miast<br>to urban areas |                                   |                                  | na wieś<br>to rural areas |                                   |                                  |
|     |                                   |          | ogółem<br>grand<br>total                   | z miast<br>from<br>urban<br>areas | ze wsi<br>from<br>rural<br>areas | razem<br>total             | z miast<br>from<br>urban<br>areas | ze wsi<br>from<br>rural<br>areas | razem<br>total            | z miast<br>from<br>urban<br>areas | ze wsi<br>from<br>rural<br>areas |
| 1   | <b>Podregion trójmiejski</b>      | <b>o</b> | <b>8129</b>                                | <b>5872</b>                       | <b>2257</b>                      | <b>8129</b>                | <b>5872</b>                       | <b>2257</b>                      | <b>x</b>                  | <b>x</b>                          | <b>x</b>                         |
| 2   | <b>Subregion</b>                  | <b>k</b> | <b>4414</b>                                | <b>3148</b>                       | <b>1266</b>                      | <b>4414</b>                | <b>3148</b>                       | <b>1266</b>                      | <b>x</b>                  | <b>x</b>                          | <b>x</b>                         |
|     | Miasta na prawach powiatu:        |          |  |                                   |                                  |                            |                                   |                                  |                           |                                   |                                  |
|     | Cities with powiat status:        |          |  |                                   |                                  |                            |                                   |                                  |                           |                                   |                                  |
| 3   | Gdańsk .....                      | o        | 5067                                       | 3578                              | 1489                             | 5067                       | 3578                              | 1489                             | x                         | x                                 | x                                |
| 4   |                                   | k        | 2734                                       | 1911                              | 823                              | 2734                       | 1911                              | 823                              | x                         | x                                 | x                                |
| 5   | Gdynia .....                      | o        | 2644                                       | 1934                              | 710                              | 2644                       | 1934                              | 710                              | x                         | x                                 | x                                |
| 6   |                                   | k        | 1447                                       | 1032                              | 415                              | 1447                       | 1032                              | 415                              | x                         | x                                 | x                                |
| 7   | Sopot .....                       | o        | 418  | 360                               | 58                               | 418                        | 360                               | 58                               | x                         | x                                 | x                                |
| 8   |                                   | k        | 233  | 205                               | 28                               | 233                        | 205                               | 28                               | x                         | x                                 | x                                |

a Zameldowania. b Wymeldowania.

a Registrations. b Deregistrations.

| Odpyw <sup>b</sup><br>Outflow <sup>b</sup> |                                     |                              |                             |                                     |                              |                            |                                     |                              | Saldo migracji<br>Net migration |   |                             | No. |
|--|-------------------------------------|------------------------------|-----------------------------|-------------------------------------|------------------------------|----------------------------|-------------------------------------|------------------------------|---------------------------------|---|-----------------------------|-----|
| ogółem<br>grand total                      |                                     |                              | z miast<br>from urban areas |                                     |                              | ze wsi<br>from rural areas |                                     |                              | ogółem<br>total                 | w mia-<br>stach<br>in<br>urban<br>areas | na wsi<br>in rural<br>areas |     |
| ogółem<br>grand<br>total                   | do<br>miast<br>to<br>urban<br>areas | na wieś<br>to rural<br>areas | razem<br>total              | do<br>miast<br>to<br>urban<br>areas | na wieś<br>to rural<br>areas | razem<br>total             | do<br>miast<br>to<br>urban<br>areas | na wieś<br>to rural<br>areas |                                 |   |                             |     |
| <b>7614</b>                                | <b>3761</b>                         | <b>3853</b>                  | <b>7614</b>                 | <b>3761</b>                         | <b>3853</b>                  | x                          | x                                   | x                            | <b>515</b>                      | <b>515</b>                              | x                           | 1   |
| <b>3998</b>                                | <b>1983</b>                         | <b>2015</b>                  | <b>3998</b>                 | <b>1983</b>                         | <b>2015</b>                  | x                          | x                                   | x                            | <b>416</b>                      | <b>416</b>                              | x                           | 2   |
| 4253                                       | 1793                                | 2460                         | 4253                        | 1793                                | 2460                         | x                          | x                                   | x                            | 814                             | 814                                     | x                           | 3   |
| 2201                                       | 923                                 | 1278                         | 2201                        | 923                                 | 1278                         | x                          | x                                   | x                            | 533                             | 533                                     | x                           | 4   |
| 2757                                       | 1476                                | 1281                         | 2757                        | 1476                                | 1281                         | x                          | x                                   | x                            | -113                            | -113                                    | x                           | 5   |
| 1465                                       | 786                                 | 679                          | 1465                        | 786                                 | 679                          | x                          | x                                   | x                            | -18                             | -18                                     | x                           | 6   |
| 604  | 492                                 | 112                          | 604                         | 492                                 | 112                          | x                          | x                                   | x                            | -186                            | -186                                    | x                           | 7   |
| 332  | 274                                 | 58                           | 332                         | 274                                 | 58                           | x                          | x                                   | x                            | -99                             | -99                                     | x                           | 8   |

## DZIAŁ V RYNEK PRACY. WYNAGRODZENIA

### Uwagi ogólne

#### Pracujący

1. Dane opracowano na podstawie sprawozdawczości oraz szacunków (m.in. w zakresie gospodarstw indywidualnych w rolnictwie).

2. Dane o **pracujących** dotyczą osób wykonujących pracę przynoszącą im zarobek lub dochód; do pracujących według faktycznego miejsca pracy zalicza się:

1) osoby zatrudnione na podstawie stosunku pracy (umowa o pracę, powołanie, mianowanie, wybór lub stosunek służbowy);

2) pracodawców i pracujących na własny rachunek, a mianowicie:

a) właścicieli, współwłaścicieli i dzierżawców gospodarstw indywidualnych w rolnictwie (łącznie z pomagającymi członkami ich rodzin), z pewnymi wyłączeniami w latach 2005-2009; patrz ust. 5 na str. 103,

b) właścicieli i współwłaścicieli (łącznie z pomagającymi członkami ich rodzin; z wyłączeniem wspólników spółek, którzy nie pracują w spółce) podmiotów prowadzących działalność gospodarczą poza gospodarstwami indywidualnymi w rolnictwie,

c) inne osoby pracujące na własny rachunek, np. osoby wykonujące wolne zawody;

3) osoby wykonujące pracę nakładczą;

4) agentów;

5) członków spółdzielni produkcji rolnej (rolniczych spółdzielni produkcyjnych i innych spółdzielni zajmujących się produkcją rolną oraz spółdzielni kółek rolniczych);

6) duchownych pełniących obowiązki duszpasterskie.

**3. Pełnozatrudnieni** są to osoby zatrudnione w pełnym wymiarze czasu pracy obowiązującym w danym zakładzie pracy lub na danym stanowisku pracy, w tym również osoby, które zgodnie z obowiązującymi przepisami pracują w skróconym czasie pracy, np. z tytułu warunków szkodliwych dla zdrowia lub przedłużonym czasie pracy, np. dozorczy mienia.

**Niepełnozatrudnieni** są to osoby, które zgodnie z umową o pracę pracują stale w niepełnym wymiarze czasu pracy. Niepełnozatrudnieni w głównym miejscu pracy są to osoby, które oświadczyły, że dany zakład jest ich głównym miejscem pracy.

## CHAPTER V LABOUR MARKET. WAGES AND SALARIES

### General notes

#### Employed persons

1. Data were compiled on the basis of reports as well as estimates (among others in regard to private farms in agriculture).

2. Data regarding **employment** concern persons performing work providing earnings or income by actual workplace, and include:

1) employees hired on the basis of an employment contract (labour contract, posting, appointment, election or service relation);

2) employers and own-account workers, i.e.:

a) owners, co-owners and leaseholders of private farms in agriculture (including contributing family workers), with some exceptions in 2005-2009; see item 5 on page 103,

b) owners and co-owners (including contributing family workers; excluding partners in companies who do not work in them) of entities conducting economic activity excluding private farms in agriculture,

c) other self-employed persons, e.g., persons practising learned professions;

3) outworkers;

4) agents;

5) members of agricultural production cooperatives (agricultural producers' cooperatives and other cooperatives engaged in agricultural production as well as agricultural farmers' cooperatives);

6) clergy fulfilling priestly obligations.

**3. Full-time paid employees** are employed persons on a full-time basis, as defined by a given company or for a given position, as well as persons who, in accordance with regulations, work a shortened work-time period, e.g. due to hazardous conditions, or a longer work-time period, e.g. property caretaker.

**Part-time paid employees** are persons who, in accordance with labour contracts, regularly work on a part-time basis. Part-time paid employees in the main workplace are persons who declared that the given workplace is their main workplace.

4. Dane dotyczące **pracujących według stanu w dniu 31 XII** podano bez przeliczenia niepełnozatrudnionych na pełnozatrudnionych, przy przyjęciu zasady jednorazowego ujmowania tych osób w **głównym miejscu pracy**.

5. Dane dotyczące **pracujących w gospodarstwach indywidualnych w rolnictwie według stanu w dniu 31 XII** wyszacowano w latach 2002-2009 na podstawie wyników Narodowego Spisu Powszechnego Ludności i Mieszkań 2002 oraz Powszechnego Spisu Rolnego 2002 oraz od 2010 r. na podstawie Powszechnego Spisu Rolnego 2010.

Do pracujących w gospodarstwach indywidualnych zaliczono osoby pracujące w gospodarstwach prowadzących działalność rolniczą, przy czym:

- 1) w latach 2005-2009 nie zaliczono osób pracujących:
  - a) w gospodarstwach o powierzchni użytków rolnych powyżej 1 ha produkujących **wyłącznie** na własne potrzeby,
  - b) w gospodarstwach o powierzchni użytków rolnych do 1 ha (łącznie z indywidualnymi właścicielami zwierząt gospodarskich nieposiadających użytków rolnych) produkujących **wyłącznie** lub **głównie** na własne potrzeby;
- 2) od 2010 r. ujęto wszystkich pracujących w tych gospodarstwach niezależnie od powierzchni użytków rolnych oraz przeznaczenia produkcji rolniczej (razem z produkującymi **wyłącznie** lub **głównie** na własne potrzeby).

6. Dane dotyczące **przeciętnego zatrudnienia** ujmują wyłącznie zatrudnionych na podstawie stosunku pracy (łącznie z sezonowymi i zatrudnionymi dorywczo). Informacje dotyczą pracowników pełnozatrudnionych oraz niepełnozatrudnionych w przeliczeniu na pełnozatrudnionych.

7. Prezentowane dane (za wyjątkiem tablicy przeglądowej „Ważniejsze dane o województwie”) nie obejmują jednostek budżetowych prowadzących działalność w zakresie obrony narodowej i bezpieczeństwa publicznego, a także fundacji, stowarzyszeń, partii politycznych, związków zawodowych, organizacji społecznych, organizacji pracodawców, samorządu gospodarczego i zawodowego, rolników indywidualnych, duchownych oraz podmiotów gospodarczych o liczbie pracujących do 9 osób.

## Bezrobocie rejestrowane

1. Dane o **bezrobotnych zarejestrowanych** obejmują osoby, które zgodnie z ustawą z dnia 20 IV 2004 r. o promocji zatrudnienia i instytucjach rynku pracy, obowiązującą od 1 VI 2004 r. (tekst jednolity Dz. U. 2017 poz. 1065, z późniejszymi zmianami), określone są jako bezrobotne.

4. Data concerning **employment as of 31 XII** are presented without converting part-time paid employees into full-time paid employees, each person being listed once according to the **main workplace**.

5. Data concerning **employed persons on private farms in agriculture as of 31 XII** were estimated in years 2002-2009 on the basis of the results of the Population and Housing Census 2002 as well as the Agricultural Census 2002 and since 2010 on the basis of the Agricultural Census 2010.

The following employed persons on private farms conducting agricultural activity are included in the group of employed persons on private farms, while:

- 1) in 2005-2009 there are not included the following employed persons:
  - a) on farms with the area more than 1 ha of agricultural land producing **exclusively** for their own needs,
  - b) on farms with the area to 1 ha of agricultural land (including individual owners of livestock who do not possess agricultural land) producing **exclusively** or **mainly** for their own needs;
- 2) since 2010 there is included the whole number of employed persons on those farms independently from area of agricultural land as well as from destination of agricultural output (including producing **exclusively** or **mainly** for their own needs).

6. Data concerning **average paid employment** include exclusively employees hired on the basis of an employment contract (including seasonal and temporary employees). Information concerns full- and part-time paid employees in terms of full-time paid employees.

7. Data do not include budgetary entities conducting activity within the scope of national defence and public safety as well as foundations, associations, political parties, trade unions, social organizations, employers organizations, economic and professional local government, individual farmers, clergy and economic entities employing up to 9 persons (excluding review table “Mayor data on the Voivodship”).

## Registered unemployment

1. Data regarding **registered unemployed persons** include persons who, in accordance with the Law dated 20 IV 2004 on Promoting Employment and Labour Market Institutions, in force since 1 VI 2004 (uniform text Journal of Laws 2017 item 1065, with later amendments), are classified as unemployed.

Pod pojęciem **bezrobotnego** należy rozumieć osobę, która ukończyła 18 lat i nie osiągnęła wieku emerytalnego, jest osobą niezatrudnioną i niewykonyującą innej pracy zarobkowej, zdolną i gotową do podjęcia zatrudnienia w pełnym wymiarze czasu pracy (bądź jeśli jest osobą niepełnosprawną – zdolną i gotową do podjęcia zatrudnienia co najmniej w połowie tego wymiaru czasu pracy), nieuczącą się w szkole, z wyjątkiem szkół dla dorosłych (lub przystępującą do egzaminu eksternistycznego z zakresu tej szkoły) lub szkół wyższych w systemie studiów niestacjonarnych, zarejestrowaną we właściwym dla miejsca zameldowania (stałego lub czasowego) powiatowym urzędzie pracy oraz poszukującą zatrudnienia lub innej pracy zarobkowej, z dodatkowymi wyłączeniami dotyczącymi źródeł dochodów, zapisanymi w ustawie.

**2. Za bezrobotnego zarejestrowanego absolwenta** uważa się osobę w okresie do upływu 12 miesięcy od ukończenia nauki potwierdzonej świadectwem, dyplomem lub innym dokumentem ukończenia szkoły (dotyczy absolwentów z wykształceniem zasadniczym zawodowym, średnim, policealnym lub wyższym), kursów zawodowych trwających co najmniej 24 miesiące lub nabycia uprawnień do wykonywania zawodu przez osoby niepełnosprawne.

**3. Długotrwale bezrobotni zarejestrowani** to osoby pozostające w rejestrze powiatowego urzędu pracy łączące przez okres ponad 12 miesięcy w okresie ostatnich 2 lat, z wyłączeniem okresów odbywania stażu i przygotowania zawodowego dorosłych w miejscu pracy.

**4. Stopę bezrobocia rejestrowanego** obliczono jako stosunek liczby bezrobotnych zarejestrowanych do liczby cywilnej ludności aktywnej zawodowo, tj. bez osób odbywających czynną służbę wojskową oraz pracowników jednostek budżetowych prowadzących działalność w zakresie obrony narodowej i bezpieczeństwa publicznego.

## Warunki pracy

**1. Informacje o wypadkach przy pracy** obejmują wszystkie wypadki przy pracy, jak również wypadki traktowane na równi z wypadkami przy pracy niezależnie od tego, czy wykazana została niezdolność do pracy. Informacje o wypadkach przy pracy w jednostkach budżetowych prowadzących działalność w zakresie obrony narodowej i bezpieczeństwa publicznego dotyczą tylko pracowników cywilnych.

Dane o wypadkach przy pracy, poza gospodarstwami indywidualnymi w rolnictwie, uzyskiwane są ze statystycznej karty wypadku przy pracy (Z-KW).

**Za jeden wypadek przy pracy liczy się wypadek każdej pracującej osoby poszkodowanej w wypadku indywidualnym, jak również w wypadku zbiorowym.**

**2. Informacje o zatrudnionych w warunkach zagrożenia** czynnikami szkodliwymi dla zdrowia opracowano na podstawie sprawozdawczości; przy czym:

An **unemployed person** is understood as a person who is at least 18 years old and has not reached the retirement age, is not employed and not performing any other kind of paid work who is capable of work and ready to take full-time employment obligatory for a given job or service (or in case he/she is a disabled person – capable and ready to take work comprising no less than a half of working time), not attending a school with the exception of schools for adults (or taking extra curriculum exam within the scope of this school programme) or tertiary schools in part-time programme, registered in the powiat labour office corresponding to the person's permanent or temporary place of residence and seeking employment or any other income – generating work, with additional provisions concerning the sources of income, included in the mentioned law.

**2. A registered unemployed school-leaver** is a person who has graduated within the last 12 months any school confirmed by a certificate, diploma or other document of completion of education (concerns school-leavers with basic vocational, secondary, post-secondary or tertiary education), has completed a minimum of 24 months of vocational training courses or disabled persons who acquired qualifications to work in a given occupation.

**3. The registered long-term unemployed** are persons remaining in the register rolls of the powiat labour office for the overall period of over 12 months during the last two years, excluding the periods of undergoing a traineeship and on a job occupational training of adults in the workplace.

**4. The registered unemployment rate** is calculated as the ratio of the number of registered unemployed persons to the economically active civilian population, i.e., excluding persons in active military service as well as employees of budgetary units conducting activity within the scope of national defence and public safety.

## Working conditions

**1. Information regarding accidents at work** includes all accidents at work, as well as accidents treated equally to accidents at work, regardless of whether incapacity for work was indicated. Information regarding accidents at work in budgetary units conducting activity within the scope of national defence and public safety concerns only civilian employees.

Data regarding accidents at work, excluding private farms in agriculture, are obtained from statistical report on accidents at work (Z-KW).

**Each accident, regardless whether the victim was injured during a single or multiple casualty incident, is counted as one accident at work.**

**2. Information regarding persons working in hazardous conditions** caused by factors harmful to health is compiled on the basis of reports, wherein:

- 1) dane obejmują zatrudnionych w podmiotach o liczbie pracujących powyżej 9 osób, do sekcji: „Rolnictwo, leśnictwo, łowiectwo i rybactwo” (bez: gospodarstw indywidualnych w rolnictwie, łowiectwa i pozyskiwania zwierząt łownych, włączając działalność usługową oraz rybołówstwa w wodach morskich); „Górnictwo i wydobywanie”; „Przetwórstwo przemysłowe”; „Wytwarzanie i zaopatrywanie w energię elektryczną, gaz, parę wodną, gorącą wodę i powietrze do układów klimatyzacyjnych”; „Dostawa wody; gospodarowanie ściekami i odpadami oraz działalność związana z rekultywacją”; „Budownictwo” (bez realizacji projektów budowlanych związanych ze wznoszeniem budynków); „Handel hurtowy i detaliczny; naprawa pojazdów samochodowych, włączając motocykle”; „Transport i gospodarka magazynowa”; „Informacja i komunikacja” (bez: działalności związanej z produkcją filmów, nagrań wideo, programów telewizyjnych, nagrań dźwiękowych i muzycznych oraz pozostałej działalności usługowej w zakresie informacji); „Działalność profesjonalna, naukowa i techniczna” (w zakresie badań naukowych i prac rozwojowych oraz działalności weterynaryjnej); działalność w zakresie usług administrowania i działalność wspierająca (w zakresie wynajmu i dzierżawy, działalności organizatorów turystyki, pośredników i agentów turystycznych oraz pozostałej działalności usługowej w zakresie rezerwacji i działalności z nią związanej oraz pozostałego sprzętania); „Edukacja” (w zakresie szkół wyższych); „Opieka zdrowotna i pomoc społeczna” (w zakresie opieki zdrowotnej); „Pozostała działalność usługowa” (w zakresie naprawy i konserwacji komputerów i artykułów użytku osobistego i domowego);
  - 2) dane dotyczą osób narażonych na działanie czynników związanych: ze środowiskiem pracy (substancje chemiczne, przemysłowe pyły włókniające, hałas, wibracje, gorący lub zimny mikroklimat itp.), z uciążliwością pracy (wymuszona pozycja ciała, nadmierne obciążenie fizyczne itp.) oraz z czynnikami mechanicznymi związanymi z maszynami szczególnie niebezpiecznymi;
  - 3) do obliczenia wskaźnika na 1000 zatrudnionych przyjęto liczbę zatrudnionych na podstawie stosunku pracy według stanu w dniu 31 XII z roku badanego.
- 1) data concern persons employed by entities with the number of employees more than 9 persons, included in the sections: "Agriculture, forestry and fishing" (excluding: private farms in agriculture, hunting, trapping and related service activities as well as marine fishing); "Mining and quarrying"; "Manufacturing"; "Electricity, gas, steam and air conditioning supply"; "Water supply; sewerage, waste management and remediation activities"; "Construction" (excluding development of building projects); "Wholesale and retail trade; repair of motor vehicles and motorcycles"; "Transportation and storage"; "Information and communication" (excluding: motion picture, video and television programme production, sound recording and music publishing activities as well as other information service activities); "Professional, scientific and technical activities" (in the scope of scientific research and development as well as veterinary activities); "Administrative and support service activities" (in the scope of rental and leasing activities; travel agency, tour operator as well as other reservation service and related activities and other cleaning activities); "Education" (only tertiary education); "Human health and social work activities" (in the scope of human health activities); "Other service activities" (in the scope of repair of computers and personal and household goods);
  - 2) data concern persons exposed to factors connected with the working environment (chemical substances, fibrosis-inducing industrial dusts, noise, vibrations, hot or cold microclimates, etc.), strenuous work conditions (forced body positioning, excessive physical exertion, etc.) as well as mechanical factors connected with particularly dangerous machinery;
  - 3) the number of employees hired on the basis of an employment contract as of 31 XII from the surveyed year was assumed to calculate the ratio per 1000 paid employees.

**3. Ocena ryzyka zawodowego** to kompleksowe oszacowanie kombinacji prawdopodobieństwa wystąpienia urazu ciała lub pogorszenia stanu zdrowia i ich ciężkości, w sytuacji zagrożenia, dokonywane w celu wyboru właściwych środków bezpieczeństwa.

**3. Occupational risk assessment** is a comprehensive estimation of the combination of probability of bodily injury or deterioration of health and their severity, occurring in an emergency situation. It is made in order to choose appropriate safety measures.

## Wynagrodzenia

## Wages and salaries

**1. Przeciętne miesięczne wynagrodzenie (nominalne)** przypadające na 1 zatrudnionego obliczono przyjmując:

**1. The average monthly (nominal) wages and salaries** per paid employee were calculated assuming:



- wynagrodzenia osobowe, bez wynagrodzeń osób wykonujących pracę nakładczą oraz uczniów, a także osób zatrudnionych za granicą,
- wypłaty z tytułu udziału w zysku i w nadwyżce bilansowej w spółdzielniach,
- dodatkowe wynagrodzenia roczne dla pracowników jednostek sfery budżetowej,
- honoraria wypłacone niektórym grupom pracowników za prace wynikające z umowy o pracę, np. dziennikarzom, realizatorom filmów, programów radiowych i telewizyjnych.

**2.** Dane o wynagrodzeniach podaje się **w ujęciu brutto**, tj. łącznie z zaliczkami na poczet podatku dochodowego od osób fizycznych oraz ze składkami na obowiązkowe ubezpieczenia społeczne (emerytalne, rentowe i chorobowe) płaconymi przez ubezpieczonego pracownika.

**3.** Dane w tabl. 14 (37) nie obejmują wynagrodzeń pracowników jednostek budżetowych prowadzących działalność w zakresie obrony narodowej i bezpieczeństwa publicznego, a także pracowników fundacji, stowarzyszeń, partii politycznych, związków zawodowych, organizacji społecznych, organizacji pracodawców, samorządu gospodarczego i zawodowego oraz rolników indywidualnych, duchownych i podmiotów gospodarczych o liczbie pracujących do 9 osób.

- personal wages and salaries, excluding wages and salaries of persons engaged in outwork as well as apprentices and persons employed abroad,
- payments from profit and balance surplus in cooperatives,
- annual extra wages and salaries for employees of budgetary sphere entities,
- fees paid to selected groups of employees for performing work in accordance with a labour contract, e.g., to journalists, film producers, radio and television programme producers.

**2.** Data regarding wages and salaries are given **in gross terms**, i.e., including deductions for personal income tax and also employee's contributions to compulsory social security (retirement, pension and illness) paid by the insured employee.

**3.** Data presented in table 14 (37) do not include wages and salaries of employees in budgetary units conducting activity within the scope of national defence and public safety and employees in foundations, associations, political parties, trade unions, social organizations, employers organizations, economic and professional government, as well as individual farmers, clergy and economic entities employing up to 9 persons.



TABL. 1 (24). PRACUJĄCY<sup>a</sup> W 2017 R.

Stan w dniu 31 XII

EMPLOYED PERSONS<sup>a</sup> IN 2017

As of 31 XII

| WYSZCZEGÓLNIENIE<br>SPECIFICATION              | Pracujący<br>Employed persons |                                    | Rolnictwo,<br>leśnictwo,<br>łowiectwo<br>i rybactwo<br>Agriculture,<br>forestry and<br>fishing | Przemysł<br>i budownictwo<br>Industry<br>and<br>construction | Handel;<br>naprawa po-<br>jazdów samo-<br>chodowych <sup>Δ</sup> ;<br>transport<br>i gospodarka<br>magazynowa;<br>zakwatero-<br>wanie i ga-<br>stronomia <sup>Δ</sup> ;<br>informacja<br>i komunikacja<br>Trade; repair<br>of motor<br>vehicles <sup>Δ</sup> ;<br>transportation<br>and storage;<br>accommoda-<br>tion and<br>catering <sup>Δ</sup> ;<br>information<br>and communi-<br>cation | Działalność<br>finansowa<br>i ubezpiecze-<br>niowa; obsłu-<br>ga rynku nie-<br>ruchomości <sup>Δ</sup><br>oraz pozosta-<br>łe usługi <sup>b</sup><br>Financial and<br>insurance<br>activities;<br>real estate<br>activities<br>and other<br>services <sup>b</sup> |
|--|-------------------------------|------------------------------------|--|--|--|---|
|  | ogółem<br>total               | w tym kobiety<br>of which<br>women |  |  |  |   |
| <b>WOJEWÓDZTWO<br/>VOIVODSHIP</b>              | <b>576765</b>                 | <b>296824</b>                      | <b>6915</b>  | <b>188397</b>  | <b>147385</b>  | <b>234068</b>   |
| <b>PODREGION CHOJNICKI<br/>SUBREGION</b>       | <b>45874</b>                  | <b>22641</b>                       | <b>1708</b>  | <b>19040</b>   | <b>9915</b>  | <b>15211</b>  |
| POWIATY: POWIATS:                              |                               |                                    |  |  |  |   |
| <b>Chojnicki .....</b>                         | <b>20817</b>                  | <b>9974</b>                        | <b>550</b>   | <b>9089</b>  | <b>5050</b>  | <b>6128</b>   |
| Gmina miejska:<br>Urban gmina:                 |                               |                                    |  |  |  |   |
| Chojnice .....                                 | 11964                         | 6077                               | 64   | 5218   | 2686   | 3996  |
| Gminy miejsko-wiejskie:<br>Urban-rural gminas: |                               |                                    |  |  |  |   |
| Brusy .....                                    | 1834                          | 944                                | 148  | 870  | 304  | 512   |
| w tym miasto .....                             | 1283                          | 698                                | 28   | 645  | 223  | 387   |
| of which city                                  |                               |                                    |  |  |  |   |
| Czersk .....                                   | 3632                          | 1666                               | 227  | 1413   | 1103   | 889   |
| w tym miasto .....                             | 2178                          | 1193                               | -  | 1029   | 492  | 657   |
| of which city                                  |                               |                                    |  |  |  |   |
| Gminy wiejskie:<br>Rural gminas:               |                               |                                    |  |  |  |   |
| Chojnice .....                                 | 3055                          | 1169                               | 101  | 1424   | 878  | 652   |
| Konarzyny .....                                | 332                           | 118                                | 10   | 164  | 79   | 79  |
| <b>Człuchowski .....</b>                       | <b>10918</b>                  | <b>5414</b>                        | <b>914</b>   | <b>4000</b>  | <b>1806</b>  | <b>4198</b>   |
| Gmina miejska:<br>Urban gmina:                 |                               |                                    |  |  |  |   |
| Człuchów .....                                 | 4486                          | 2401                               | #  | 1579   | #  | 1864  |
| Gminy miejsko-wiejskie:<br>Urban-rural gminas: |                               |                                    |  |  |  |   |
| Czarne .....                                   | 1665                          | 845                                | 93   | 351  | 132  | 1089  |
| w tym miasto .....                             | 1446                          | 776                                | #  | 250  | #  | 1034  |
| of which city                                  |                               |                                    |  |  |  |   |
| Debrzno .....                                  | 836                           | 434                                | 107  | 210  | 122  | 397   |
| w tym miasto .....                             | 631                           | 356                                | #  | 169  | #  | 338   |
| of which city                                  |                               |                                    |  |  |  |   |

<sup>a</sup> Według faktycznego miejsca pracy i rodzaju działalności; bez podmiotów gospodarczych o liczbie pracujących do 9 osób oraz gospodarstw indywidualnych w rolnictwie, patrz uwagi ogólne, ust. 7 na str. 103. <sup>b</sup> Pod pojęciem „pozostałe usługi” należy rozumieć następujące sekcje PKD: „Działalność profesjonalna, naukowa i techniczna”, „Administrowanie i działalność wspierająca<sup>Δ</sup>”, „Administracja publiczna i obrona narodowa; obowiązkowe zabezpieczenia społeczne”, „Edukacja”, „Opieka zdrowotna i pomoc społeczna”, „Działalność związana z kulturą, rozrywką i rekreacją” oraz „Pozostała działalność usługowa”.

<sup>a</sup> By actual workplace and kind of activity; excluding economic entities employing up to 9 persons as well as private farms in agriculture, see general notes, item 7 on page 103. <sup>b</sup> The term “other services” refers to the NACE Rev. 2 sections: “Professional, scientific and technical activities”, “Administrative and support service activities”, “Public administration and defence; compulsory social security”, “Education”, “Human health and social work activities”, “Arts, entertainment and recreation” and “Other service activities”.

TABL. 1 (24). PRACUJĄCY<sup>a</sup> W 2017 R. (cd.)

Stan w dniu 31 XII

EMPLOYED PERSONS<sup>a</sup> IN 2017 (cont.)

As of 31 XII

| WYSZCZEGÓLNIENIE<br>SPECIFICATION  | Pracujący<br>Employed persons |                                    | Rolnictwo,<br>leśnictwo,<br>łowiectwo<br>i rybactwo<br>Agriculture,<br>forestry and<br>fishing | Przemysł<br>i budownictwo<br>Industry<br>and<br>construction | Handel;<br>naprawa po-<br>jazdów samo-<br>chodowych <sup>Δ</sup> ;<br>transport<br>i gospodarka<br>magazynowa;<br>zakwatero-<br>wanie i gas-<br>tronomia <sup>Δ</sup> ;<br>informacja<br>i komunikacja<br>Trade; repair<br>of motor<br>vehicles <sup>Δ</sup> ;<br>transportation<br>and storage;<br>accommo-<br>dation and<br>catering <sup>Δ</sup> ;<br>information<br>and communi-<br>cation | Działalność<br>finansowa<br>i ubezpiecze-<br>niowa; obsłu-<br>ga rynku nie-<br>ruchomości <sup>Δ</sup><br>oraz pozosta-<br>łe usługi <sup>b</sup><br>Financial and<br>insurance<br>activities;<br>real estate<br>activities<br>and other<br>services <sup>b</sup> |
|--|-------------------------------|------------------------------------|--|--|--|---|
|  | ogółem<br>total               | w tym kobiety<br>of which<br>women |  |  |  |   |
| <b>PODREGION CHOJNICKI<br/>(dok.):<br/>SUBREGION (cont.):<br/>POWIATY (dok.):<br/>POWIATS (cont.):<br/>Człuchowski (dok.)<br/>(cont.):<br/>Gminy wiejskie:<br/>Rural gminas:</b> |                               |                                    |  |  |  |   |
| Człuchów .....   | 1395                          | 579                                | 113  | 645  | 238  | 399   |
| Koczała .....  | 477                           | 184                                | 165  | #  | #  | 113   |
| Przechlewo .....   | 1577                          | 722                                | 345  | #  | #  | 199   |
| Rzeczonica .....   | 482                           | 249                                | #  | 225  | #  | 137   |
| <b>Kościerski .....</b>  | <b>14139</b>                  | <b>7253</b>                        | <b>244</b>   | <b>5951</b>  | <b>3059</b>  | <b>4885</b>   |
| <b>Gmina miejska:<br/>Urban gmina:</b>   |                               |                                    |  |  |  |   |
| Kościerzyna .....  | 6010                          | 3557                               | 36   | 1030   | 2018   | 2926  |
| <b>Gminy wiejskie:<br/>Rural gminas:</b>   |                               |                                    |  |  |  |   |
| Dziemiany .....  | 968                           | 346                                | #  | 693  | #  | 170   |
| Karsin .....   | 821                           | 402                                | 28   | 401  | 111  | 281   |
| Kościerzyna .....  | 4085                          | 1837                               | 34   | 2790   | 615  | 646   |
| Liniewo .....  | 606                           | 294                                | 13   | 323  | 31   | 239   |
| Lipusz .....   | 325                           | 213                                | #  | 68   | #  | 136   |
| Nowa Karczma .....   | 544                           | 257                                | 19   | 227  | 27   | 271   |
| Stara Kiszewa .....  | 780                           | 347                                | 43   | 419  | 102  | 216   |
| <b>PODREGION GDAŃSKI<br/>SUBREGION<br/>POWIATY: POWIATS:</b>   | <b>98464</b>                  | <b>50653</b>                       | <b>1353</b>  | <b>38600</b>   | <b>26838</b>   | <b>31673</b>  |
| <b>Gdański .....</b>   | <b>23986</b>                  | <b>11531</b>                       | <b>221</b>   | <b>8647</b>  | <b>8453</b>  | <b>6665</b>   |
| <b>Gmina miejska:<br/>Urban gmina:</b>   |                               |                                    |  |  |  |   |
| Pruszcz Gdański .....  | 11774                         | 5982                               | 5  | 2879   | 5480   | 3410  |

a Według faktycznego miejsca pracy i rodzaju działalności; bez podmiotów gospodarczych o liczbie pracujących do 9 osób oraz gospodarstw indywidualnych w rolnictwie, patrz uwagi ogólne, ust. 7 na str. 103. b Pod pojęciem „pozostałe usługi” należy rozumieć następujące sekcje PKD: „Działalność profesjonalna, naukowa i techniczna”, „Administrowanie i działalność wspierająca<sup>Δ</sup>”, „Administracja publiczna i obrona narodowa; obowiązkowe zabezpieczenia społeczne”; „Edukacja”, „Opieka zdrowotna i pomoc społeczna”, „Działalność związana z kulturą, rozrywką i rekreacją” oraz „Pozostała działalność usługowa”.

a By actual workplace and kind of activity; excluding economic entities employing up to 9 persons as well as private farms in agriculture, see general notes, item 7 on page 103. b The term “other services” refers to the NACE Rev. 2 sections: “Professional, scientific and technical activities”, “Administrative and support service activities”, “Public administration and defence; compulsory social security”, “Education”, “Human health and social work activities”, “Arts, entertainment and recreation” and “Other service activities”.

TABL. 1 (24). PRACUJĄCY<sup>a</sup> W 2017 R. (cd.)

Stan w dniu 31 XII

EMPLOYED PERSONS<sup>a</sup> IN 2017 (cont.)

As of 31 XII

| WYSZCZEGÓLNIENIE<br>SPECIFICATION   | Pracujący<br>Employed persons |                                    | Rolnictwo,<br>leśnictwo<br>i rybactwo<br>Agriculture,<br>forestry and<br>fishing | Przemysł<br>i budownictwo<br>Industry<br>and<br>construction | Handel;<br>naprawa po-<br>jazdów samo-<br>chodowych <sup>Δ</sup> ;<br>transport<br>i gospodarka<br>magazynowa;<br>zakwatero-<br>wanie i ga-<br>stronomia <sup>Δ</sup> ;<br>informacja<br>i komunikacja<br>Trade; repair<br>of motor<br>vehicles <sup>Δ</sup> ;<br>transportation<br>and storage;<br>accommoda-<br>tion and<br>catering <sup>Δ</sup> ;<br>information<br>and communi-<br>cation | Działalność<br>finansowa<br>i ubezpiecze-<br>niowa; obsłu-<br>ga rynku nie-<br>ruchomości <sup>Δ</sup><br>oraz pozosta-<br>łe usługi <sup>b</sup><br>Financial and<br>insurance<br>activities;<br>real estate<br>activities<br>and other<br>services <sup>b</sup> |
|-------------------------------------|-------------------------------|------------------------------------|--|--|--|---|
|                                     | ogółem<br>total               | w tym kobiety<br>of which<br>women |  |  |  |   |
| <b>PODREGION GDAŃSKI<br/>(cd.):</b> |                               |                                    |  |  |  |   |
| <b>SUBREGION (cont.):</b>           |                               |                                    |  |  |  |   |
| <b>POWIATY (cd.):</b>               |                               |                                    |  |  |  |   |
| <b>POWIATS (cont.):</b>             |                               |                                    |  |  |  |   |
| <b>Gdański (dok.) (cont.):</b>      |                               |                                    |  |  |  |   |
| Gminy wiejskie:                     |                               |                                    |  |  |  |   |
| Rural gminas:                       |                               |                                    |  |  |  |   |
| Cedry Wielkie .....                 | 886                           | 327                                | 44   | 448  | 201  | 193   |
| Kolbudy .....                       | 3560                          | 1796                               | #  | 1337   | 1290   | #   |
| Pruszcz Gdański .....               | 4950                          | 1822                               | 47   | 2897   | 900  | 1106  |
| Przywidz .....                      | 417                           | 216                                | #  | 152  | #  | 183   |
| Pszczółki .....                     | 1106                          | 616                                | #  | 484  | 326  | #   |
| Suchy Dąb .....                     | 271                           | 156                                | #  | 37   | #  | 138   |
| Trąbki Wielkie .....                | 1022                          | 616                                | 25   | 413  | 141  | 443   |
| <b>Kartuski .....</b>               | <b>24649</b>                  | <b>12293</b>                       | <b>288</b>   | <b>11402</b>   | <b>5897</b>  | <b>7062</b>   |
| Gminy miejsko-wiejskie:             |                               |                                    |  |  |  |   |
| Urban-rural gminas:                 |                               |                                    |  |  |  |   |
| Kartuzy .....                       | 7670                          | 4106                               | 135  | 2848   | 1722   | 2965  |
| w tym miasto .....                  | 4979                          | 2949                               | #  | 1412   | #  | 2363  |
| of which city                       |                               |                                    |  |  |  |   |
| Żukowo .....                        | 8481                          | 3784                               | 63   | 4497   | 2185   | 1736  |
| w tym miasto .....                  | 2726                          | 1490                               | #  | 1177   | #  | 927   |
| of which city                       |                               |                                    |  |  |  |   |
| Gminy wiejskie:                     |                               |                                    |  |  |  |   |
| Rural gminas:                       |                               |                                    |  |  |  |   |
| Chmielno .....                      | 855                           | 475                                | 10   | 448  | 106  | 291   |
| Przodkowo .....                     | 1622                          | 810                                | 12   | 924  | 357  | 329   |
| Sierakowice .....                   | 2870                          | 1446                               | 28   | 1395   | 770  | 677   |
| Somonino .....                      | 1378                          | 765                                | #  | 588  | 432  | #   |
| Stężycza .....                      | 1328                          | 683                                | 8  | 519  | 282  | 519   |
| Sulęczyno .....                     | 445                           | 224                                | #  | 183  | 43   | #   |
| <b>Nowodworski .....</b>            | <b>4711</b>                   | <b>2496</b>                        | <b>123</b>   | <b>1580</b>  | <b>1030</b>  | <b>1978</b>   |
| Gmina miejska:                      |                               |                                    |  |  |  |   |
| Urban gmina:                        |                               |                                    |  |  |  |   |
| Krynica Morska .....                | 239                           | 139                                | #  | 52   | #  | 97  |

<sup>a</sup> Według faktycznego miejsca pracy i rodzaju działalności; bez podmiotów gospodarczych o liczbie pracujących do 9 osób oraz gospodarstw indywidualnych w rolnictwie, patrz uwagi ogólne, ust. 7 na str. 103. <sup>b</sup> Pod pojęciem „pozostałe usługi” należy rozumieć następujące sekcje PKD: „Działalność profesjonalna, naukowa i techniczna”, „Administrowanie i działalność wspierająca<sup>Δ</sup>”, „Administracja publiczna i obrona narodowa; obowiązkowe zabezpieczenia społeczne”; „Edukacja”, „Opieka zdrowotna i pomoc społeczna”, „Działalność związana z kulturą, rozrywką i rekreacją” oraz „Pozostała działalność usługowa”.

<sup>a</sup> By actual workplace and kind of activity; excluding economic entities employing up to 9 persons as well as private farms in agriculture, see general notes, item 7 on page 103. <sup>b</sup> The term “other services” refers to the NACE Rev. 2 sections: “Professional, scientific and technical activities”, “Administrative and support service activities”, “Public administration and defence; compulsory social security”, “Education”, “Human health and social work activities”, “Arts, entertainment and recreation” and “Other service activities”.

TABL. 1 (24). PRACUJĄCY<sup>a</sup> W 2017 R. (cd.)

Stan w dniu 31 XII

EMPLOYED PERSONS<sup>a</sup> IN 2017 (cont.)

As of 31 XII

| WYSZCZEGÓLNIENIE<br>SPECIFICATION   | Pracujący<br>Employed persons |                                    | Rolnictwo,<br>leśnictwo,<br>łowiectwo<br>i rybactwo<br>Agriculture,<br>forestry and<br>fishing | Przemysł<br>i budownictwo<br>Industry<br>and<br>construction | Handel;<br>naprawa po-<br>jazdów samo-<br>chodowych <sup>Δ</sup> ;<br>transport<br>i gospodarka<br>magazynowa;<br>zakwatero-<br>wanie i ga-<br>stronomia <sup>Δ</sup> ;<br>informacja<br>i komunikacja<br>Trade; repair<br>of motor<br>vehicles <sup>Δ</sup> ;<br>transportation<br>and storage;<br>accommo-<br>dation and<br>catering <sup>Δ</sup> ;<br>information<br>and communi-<br>cation | Działalność<br>finansowa<br>i ubezpiecze-<br>niowa; obsłu-<br>ga rynku nie-<br>ruchomości <sup>Δ</sup><br>oraz pozosta-<br>łe usługi <sup>b</sup><br>Financial and<br>insurance<br>activities;<br>real estate<br>activities<br>and other<br>services <sup>b</sup> |
|---|-------------------------------|------------------------------------|--|--|--|---|
|   | ogółem<br>total               | w tym kobiety<br>of which<br>women |  |  |  |   |
| <b>PODREGION GDAŃSKI<br/>(cd.):<br/>SUBREGION (cont.):<br/>POWIATY (cd.):<br/>POWIATS (cont.):<br/>Nowodworski (dok.)<br/>(cont.):<br/>Gmina miejsko-wiejska:<br/>Urban-rural gmina:<br/>Nowy Dwór Gdański<br/>w tym miasto .....</b> | 2572<br>2248                  | 1336<br>1178                       | #<br>#   | 901<br>808   | #<br>#   | 968<br>842  |
| of which city   |                               |                                    |  |  |  |   |
| Gminy wiejskie:<br>Rural gminas:<br>Ostaszewo .....   | 508                           | 167                                | 7  | 344  | 28   | 129   |
| Stegna .....  | 1088                          | 671                                | 26   | 233  | 234  | 595   |
| Sztutowo .....  | 304                           | 183                                | #  | 50   | #  | 189   |
| <b>Pucki .....</b>  | <b>14414</b>                  | <b>7397</b>                        | <b>251</b>   | <b>5402</b>  | <b>3792</b>  | <b>4969</b>   |
| Gminy miejskie:<br>Urban gminas:<br>Hel .....   | 425                           | 270                                | #  | #  | 74   | 257   |
| Puck .....  | 2752                          | 1767                               | -  | 490  | 516  | 1746  |
| Gminy miejsko-wiejskie:<br>Urban-rural gminas:<br>Jastarnia .....   | 531                           | 329                                | #  | #  | 326  | 172   |
| w tym miasto .....  | 522                           | 323                                | #  | #  | 321  | 168   |
| of which city   |                               |                                    |  |  |  |   |
| Władysławowo .....  | 2767                          | 1403                               | 54   | 1081   | 878  | 754   |
| w tym miasto .....  | 2066                          | 1064                               | 54   | 785  | 612  | 615   |
| of which city   |                               |                                    |  |  |  |   |
| Gminy wiejskie:<br>Rural gminas:<br>Kosakowo .....  | 1715                          | 794                                | #  | #  | 504  | 535   |
| Krokowa .....   | 2469                          | 1192                               | 88   | 1003   | 714  | 664   |
| Puck .....  | 3755                          | 1642                               | 59   | 2075   | 780  | 841   |

a Według faktycznego miejsca pracy i rodzaju działalności; bez podmiotów gospodarczych o liczbie pracujących do 9 osób oraz gospodarstw indywidualnych w rolnictwie, patrz uwagi ogólne, ust. 7 na str. 103. b Pod pojęciem „pozostałe usługi” należy rozumieć następujące sekcje PKD: „Działalność profesjonalna, naukowa i techniczna”, „Administrowanie i działalność wspierająca<sup>Δ</sup>”, „Administracja publiczna i obrona narodowa; obowiązkowe zabezpieczenia społeczne”; „Edukacja”, „Opieka zdrowotna i pomoc społeczna”, „Działalność związana z kulturą, rozrywką i rekreacją” oraz „Pozostała działalność usługowa”.

a By actual workplace and kind of activity; excluding economic entities employing up to 9 persons as well as private farms in agriculture, see general notes, item 7 on page 103. b The term “other services” refers to the NACE Rev. 2 sections: “Professional, scientific and technical activities”, “Administrative and support service activities”, “Public administration and defence; compulsory social security”, “Education”, “Human health and social work activities”, “Arts, entertainment and recreation” and “Other service activities”.

TABL. 1 (24). PRACUJĄCY<sup>a</sup> W 2017 R. (cd.)

Stan w dniu 31 XII

EMPLOYED PERSONS<sup>a</sup> IN 2017 (cont.)

As of 31 XII

| WYSZCZEGÓLNIENIE<br>SPECIFICATION  | Pracujący<br>Employed persons |                                    | Rolnictwo,<br>leśnictwo,<br>łowiectwo<br>i rybactwo<br>Agriculture,<br>forestry and<br>fishing | Przemysł<br>i budownictwo<br>Industry<br>and<br>construction | Handel;<br>naprawa po-<br>jazdów samo-<br>chodowych <sup>Δ</sup> ;<br>transport<br>i gospodarka<br>magazynowa;<br>zakwatero-<br>wanie i ga-<br>stronomia <sup>Δ</sup> ;<br>informacja<br>i komunikacja<br>Trade; repair<br>of motor<br>vehicles <sup>Δ</sup> ;<br>transportation<br>and storage;<br>accommo-<br>dation and<br>catering <sup>Δ</sup> ;<br>information<br>and communi-<br>cation | Działalność<br>finansowa<br>i ubezpiecze-<br>niowa; obsłu-<br>ga rynku nie-<br>ruchomości <sup>Δ</sup><br>oraz pozosta-<br>łe usługi <sup>b</sup><br>Financial and<br>insurance<br>activities;<br>real estate<br>activities<br>and other<br>services <sup>b</sup> |
|--|-------------------------------|------------------------------------|--|--|--|---|
|  | ogółem<br>total               | w tym kobiety<br>of which<br>women |  |  |  |   |
| <b>PODREGION GDAŃSKI<br/>(dok.):<br/>SUBREGION (cont.):<br/>POWIATY (dok.):<br/>POWIATS (cont.):</b> |                               |                                    |  |  |  |   |
| <b>Wejherowski .....</b>   | <b>30704</b>                  | <b>16936</b>                       | <b>470</b>   | <b>11569</b>   | <b>7666</b>  | <b>10999</b>  |
| Gminy miejskie:<br>Urban gminas:   |                               |                                    |  |  |  |   |
| Reda .....   | 2441                          | 1333                               | 6  | 682  | 788  | 965   |
| Rumia .....  | 6959                          | 4124                               | #  | #  | 2811   | 2278  |
| Wejherowo .....  | 9051                          | 5404                               | #  | #  | 2412   | 4605  |
| Gminy wiejskie:<br>Rural gminas:   |                               |                                    |  |  |  |   |
| Choczewo .....   | 456                           | 284                                | #  | 108  | #  | 208   |
| Gniewino .....   | 1500                          | 926                                | 34   | 915  | 148  | 403   |
| Linia .....  | 478                           | 251                                | #  | 185  | #  | 250   |
| Luzino .....   | 1981                          | 952                                | 70   | 1001   | 293  | 617   |
| Łęczycze .....   | 1228                          | 495                                | 141  | 631  | 124  | 332   |
| Szemud .....   | 1907                          | 1017                               | 15   | 1043   | 260  | 589   |
| Wejherowo .....  | 4703                          | 2150                               | 67   | 3161   | 723  | 752   |
| <b>PODREGION ŚLĄPSKI<br/>SUBREGION<br/>POWIATY: POWIATS:</b>   | <b>74287</b>                  | <b>38443</b>                       | <b>2063</b>  | <b>32160</b>   | <b>12809</b>   | <b>27255</b>  |
| <b>Bytowski .....</b>  | <b>15600</b>                  | <b>7026</b>                        | <b>795</b>   | <b>7638</b>  | <b>2199</b>  | <b>4968</b>   |
| Gminy miejsko-wiejskie:<br>Urban-rural gminas:   |                               |                                    |  |  |  |   |
| Bytów .....  | 8300                          | 3622                               | 153  | 4601   | 1029   | 2517  |
| w tym miasto .....   | 7400                          | 3312                               | #  | 4039   | #  | 2383  |
| of which city  |                               |                                    |  |  |  |   |
| Miastko .....  | 3493                          | 1741                               | 233  | 1136   | 944  | 1180  |
| w tym miasto .....   | 2254                          | 1269                               | #  | #  | 798  | 999   |
| of which city  |                               |                                    |  |  |  |   |

a Według faktycznego miejsca pracy i rodzaju działalności; bez podmiotów gospodarczych o liczbie pracujących do 9 osób oraz gospodarstw indywidualnych w rolnictwie, patrz uwagi ogólne, ust. 7 na str. 103. b Pod pojęciem „pozostałe usługi” należy rozumieć następujące sekcje PKD: „Działalność profesjonalna, naukowa i techniczna”, „Administrowanie i działalność wspierająca<sup>Δ</sup>”, „Administracja publiczna i obrona narodowa; obowiązkowe zabezpieczenia społeczne”; „Edukacja”, „Opieka zdrowotna i pomoc społeczna”, „Działalność związana z kulturą, rozrywką i rekreacją” oraz „Pozostała działalność usługowa”.

a By actual workplace and kind of activity; excluding economic entities employing up to 9 persons as well as private farms in agriculture, see general notes, item 7 on page 103. b The term “other services” refers to the NACE Rev. 2 sections: “Professional, scientific and technical activities”, “Administrative and support service activities”, “Public administration and defence; compulsory social security”, “Education”, “Human health and social work activities”, “Arts, entertainment and recreation” and “Other service activities”.

TABL. 1 (24). PRACUJĄCY<sup>a</sup> W 2017 R. (cd.)

Stan w dniu 31 XII

EMPLOYED PERSONS<sup>a</sup> IN 2017 (cont.)

As of 31 XII

| WYSZCZEGÓLNIENIE<br>SPECIFICATION   | Pracujący<br>Employed persons |                                    | Rolnictwo,<br>leśnictwo<br>i rybactwo<br>Agriculture,<br>forestry and<br>fishing | Przemysł<br>i budownictwo<br>Industry<br>and<br>construction | Handel;<br>naprawa po-<br>jazdów samo-<br>chodowych <sup>Δ</sup> ;<br>transport<br>i gospodarka<br>magazynowa;<br>zakwatero-<br>wanie i ga-<br>stronomia <sup>Δ</sup> ;<br>informacja<br>i komunikacja<br>Trade; repair<br>of motor<br>vehicles <sup>Δ</sup> ;<br>transportation<br>and storage;<br>accommo-<br>dation and<br>catering <sup>Δ</sup> ;<br>information<br>and communi-<br>cation | Działalność<br>finansowa<br>i ubezpiecze-<br>niowa; obsłu-<br>ga rynku nie-<br>ruchomości <sup>Δ</sup><br>oraz pozosta-<br>łe usługi <sup>b</sup><br>Financial and<br>insurance<br>activities;<br>real estate<br>activities<br>and other<br>services <sup>b</sup> |
|---|-------------------------------|------------------------------------|--|--|--|---|
|   | ogółem<br>total               | w tym kobiety<br>of which<br>women |  |  |  |   |
| <b>PODREGION SŁUPSKI<br/>(cd.):<br/>SUBREGION (cont.):<br/>POWIATY (cd.):<br/>POWIATS (cont.):<br/>Bytowski (dok.) (cont.):<br/>Gminy wiejskie:<br/>Rural gminas:</b> |                               |                                    |  |  |  |   |
| Borzytuchołm .....  | 447                           | 152                                | #  | 316  | #  | 111   |
| Czarna Dąbrówka .....   | 329                           | 161                                | 38   | 107  | 56   | 128   |
| Kołczygłowy .....   | 552                           | 303                                | 31   | 321  | 19   | 181   |
| Lipnica .....   | 713                           | 286                                | #  | 453  | #  | 178   |
| Parchowo .....  | 318                           | 176                                | 52   | -  | 72   | 194   |
| Studzienice .....   | 447                           | 191                                | 35   | 226  | 27   | 159   |
| Trzebielino .....   | 410                           | 211                                | #  | 118  | #  | 133   |
| Tuchomie .....  | 591                           | 183                                | #  | 360  | #  | 187   |
| <b>Lęborski .....</b>   | <b>11990</b>                  | <b>6758</b>                        | <b>211</b>   | <b>4769</b>  | <b>2218</b>  | <b>4792</b>   |
| <b>Gminy miejskie:<br/>Urban gminas:</b>  |                               |                                    |  |  |  |   |
| Lębork .....  | 8043                          | 4517                               | 58   | 3034   | 1711   | 3240  |
| Łeba .....  | 758                           | 460                                | #  | 330  | #  | 224   |
| <b>Gminy wiejskie:<br/>Rural gminas:</b>  |                               |                                    |  |  |  |   |
| Cewice .....  | 541                           | 356                                | #  | 100  | #  | 309   |
| Nowa Wieś Lęborska .....  | 2095                          | 1111                               | 74   | 1088   | 163  | 770   |
| Wicko .....   | 553                           | 314                                | 28   | 217  | 59   | 249   |
| <b>Słupski .....</b>  | <b>19382</b>                  | <b>9632</b>                        | <b>1025</b>  | <b>10736</b>   | <b>2545</b>  | <b>5076</b>   |
| <b>Gmina miejska:<br/>Urban gmina:</b>  |                               |                                    |  |  |  |   |
| Ustka .....   | 2269                          | 1490                               | #  | #  | 787  | 1273  |
| <b>Gmina miejsko-wiejska:<br/>Urban-rural gmina:</b>  |                               |                                    |  |  |  |   |
| Kępice .....  | 1089                          | 615                                | 94   | 391  | 102  | 502   |
| w tym miasto .....  | 527                           | 314                                | #  | #  | 66   | 205   |
| of which city   |                               |                                    |  |  |  |   |

a Według faktycznego miejsca pracy i rodzaju działalności; bez podmiotów gospodarczych o liczbie pracujących do 9 osób oraz gospodarstw indywidualnych w rolnictwie, patrz uwagi ogólne, ust. 7 na str. 103. b Pod pojęciem „pozostałe usługi” należy rozumieć następujące sekcje PKD: „Działalność profesjonalna, naukowa i techniczna”, „Administrowanie i działalność wspierająca<sup>Δ</sup>”, „Administracja publiczna i obrona narodowa; obowiązkowe zabezpieczenia społeczne”; „Edukacja”, „Opieka zdrowotna i pomoc społeczna”, „Działalność związana z kulturą, rozrywką i rekreacją” oraz „Pozostała działalność usługowa”.

a By actual workplace and kind of activity; excluding economic entities employing up to 9 persons as well as private farms in agriculture, see general notes, item 7 on page 103. b The term “other services” refers to the NACE Rev. 2 sections: “Professional, scientific and technical activities”, “Administrative and support service activities”, “Public administration and defence; compulsory social security”, “Education”, “Human health and social work activities”, “Arts, entertainment and recreation” and “Other service activities”.

TABL. 1 (24). PRACUJĄCY<sup>a</sup> W 2017 R. (cd.)

Stan w dniu 31 XII

EMPLOYED PERSONS<sup>a</sup> IN 2017 (cont.)

As of 31 XII

| WYSZCZEGÓLNIENIE<br>SPECIFICATION  | Pracujący<br>Employed persons |                                    | Rolnictwo,<br>leśnictwo,<br>łowiectwo<br>i rybactwo<br>Agriculture,<br>forestry and<br>fishing | Przemysł<br>i budownictwo<br>Industry<br>and<br>construction | Handel;<br>naprawa po-<br>jazdów samo-<br>chodowych <sup>Δ</sup> ;<br>transport<br>i gospodarka<br>magazynowa;<br>zakwatero-<br>wanie i ga-<br>stronomia <sup>Δ</sup> ;<br>informacja<br>i komunikacja<br>Trade; repair<br>of motor<br>vehicles <sup>Δ</sup> ;<br>transportation<br>and storage;<br>accommo-<br>dation and<br>catering <sup>Δ</sup> ;<br>information<br>and communi-<br>cation | Działalność<br>finansowa<br>i ubezpiecze-<br>niowa; obsłu-<br>ga rynku nie-<br>ruchomości <sup>Δ</sup><br>oraz pozosta-<br>łe usługi <sup>b</sup><br>Financial and<br>insurance<br>activities;<br>real estate<br>activities<br>and other<br>services <sup>b</sup> |
|--|-------------------------------|------------------------------------|--|--|--|---|
|  | ogółem<br>total               | w tym kobiety<br>of which<br>women |  |  |  |   |
| <b>PODREGION SŁUPSKI<br/>(dok.):<br/>SUBREGION (cont.):<br/>POWIATY (dok.):<br/>POWIATS (cont.):<br/>Słupski (dok.) (cont.):<br/>Gminy wiejskie:<br/>Rural gminas:</b> |                               |                                    |  |  |  |   |
| Damnica .....  | 809                           | 325                                | 143  | 364  | 53   | 249   |
| Dębica Kaszubska .....   | 745                           | 414                                | 154  | 228  | 100  | 263   |
| Główny .....   | 602                           | 364                                | 124  | 51   | 98   | 329   |
| Kobylnica .....  | 2887                          | 1104                               | 201  | 1500   | 621  | 565   |
| Potęgowo .....   | 1006                          | 501                                | 109  | 521  | 147  | 229   |
| Słupsk .....   | 5117                          | 2026                               | 116  | 3547   | 525  | 929   |
| Smoldzino .....  | #                             | #                                  | #  | #  | #  | 236   |
| Ustka .....  | #                             | #                                  | 38   | #  | #  | 501   |
| <b>MIASTO NA PRAWACH<br/>POWIATU:<br/>CITY WITH POWIAT<br/>STATUS:</b>   |                               |                                    |  |  |  |   |
| <b>Słupsk .....</b>  | <b>27315</b>                  | <b>15027</b>                       | <b>32</b>  | <b>9017</b>  | <b>5847</b>  | <b>12419</b>  |
| <b>PODREGION STARO-<br/>GARDZKI .....</b>  | <b>91854</b>                  | <b>46134</b>                       | <b>1538</b>  | <b>45042</b>   | <b>15360</b>   | <b>29914</b>  |
| <b>SUBREGION<br/>POWIATY: POWIATS:<br/>Kwidzyński .....</b>  | <b>21100</b>                  | <b>10918</b>                       | <b>265</b>   | <b>11874</b>   | <b>3076</b>  | <b>5885</b>   |
| <b>Gmina miejska:<br/>Urban gmina:</b>   |                               |                                    |  |  |  |   |
| Kwidzyn .....  | 17094                         | 8802                               | 60   | 10374  | 2460   | 4200  |
| <b>Gmina miejsko-wiejska:<br/>Urban-rural gmina:</b>   |                               |                                    |  |  |  |   |
| Prabuty .....  | 1527                          | 1005                               | 30   | 625  | 153  | 719   |
| w tym miasto .....   | 1374                          | 917                                | 3  | 616  | 142  | 613   |
| of which city  |                               |                                    |  |  |  |   |

a Według faktycznego miejsca pracy i rodzaju działalności; bez podmiotów gospodarczych o liczbie pracujących do 9 osób oraz gospodarstw indywidualnych w rolnictwie, patrz uwagi ogólne, ust. 7 na str. 103. b Pod pojęciem „pozostałe usługi” należy rozumieć następujące sekcje PKD: „Działalność profesjonalna, naukowa i techniczna”, „Administrowanie i działalność wspierająca<sup>Δ</sup>”, „Administracja publiczna i obrona narodowa; obowiązkowe zabezpieczenia społeczne”; „Edukacja”, „Opieka zdrowotna i pomoc społeczna”, „Działalność związana z kulturą, rozrywką i rekreacją” oraz „Pozostała działalność usługowa”.

a By actual workplace and kind of activity; excluding economic entities employing up to 9 persons as well as private farms in agriculture, see general notes, item 7 on page 103. b The term “other services” refers to the NACE Rev. 2 sections: “Professional, scientific and technical activities”, “Administrative and support service activities”, “Public administration and defence; compulsory social security”, “Education”, “Human health and social work activities”, “Arts, entertainment and recreation” and “Other service activities”.

TABL. 1 (24). PRACUJĄCY<sup>a</sup> W 2017 R. (cd.)

Stan w dniu 31 XII

EMPLOYED PERSONS<sup>a</sup> IN 2017 (cont.)

As of 31 XII

| WYSZCZEGÓLNIENIE<br>SPECIFICATION            | Pracujący<br>Employed persons |                                    | Rolnictwo,<br>leśnictwo,<br>łowiectwo<br>i rybactwo<br>Agriculture,<br>forestry and<br>fishing | Przemysł<br>i budownictwo<br>Industry<br>and<br>construction | Handel;<br>naprawa po-<br>jazdów samo-<br>chodowych <sup>Δ</sup> ;<br>transport<br>i gospodarka<br>magazynowa;<br>zakwaterno-<br>wanie i gas-<br>tronomia <sup>Δ</sup> ;<br>informacja<br>i komunikacja<br>Trade; repair<br>of motor<br>vehicles <sup>Δ</sup> ;<br>transportation<br>and storage;<br>accommo-<br>dation and<br>catering <sup>Δ</sup> ;<br>information<br>and communi-<br>cation | Działalność<br>finansowa<br>i ubezpiecze-<br>niowa; obsłu-<br>ga rynku nie-<br>ruchomości <sup>Δ</sup><br>oraz pozosta-<br>łe usługi <sup>b</sup><br>Financial and<br>insurance<br>activities;<br>real estate<br>activities<br>and other<br>services <sup>b</sup> |
|--|-------------------------------|------------------------------------|--|--|---|---|
|  | ogółem<br>total               | w tym kobiety<br>of which<br>women |  |  |   |   |
| <b>PODREGION STARO-<br/>GARDZKI (cd.):</b>   |                               |                                    |  |  |   |   |
| <b>SUBREGION (cont.):</b>                    |                               |                                    |  |  |   |   |
| <b>POWIATY (cd.):</b>                        |                               |                                    |  |  |   |   |
| <b>POWIATS (cont.):</b>                      |                               |                                    |  |  |   |   |
| <b>Kwidziński (dok.)<br/>(cont.):</b>        |                               |                                    |  |  |   |   |
| Gminy wiejskie:<br>Rural gminas:             |                               |                                    |  |  |   |   |
| Gardeja .....                                | 472                           | 250                                | #  | 124  | #   | 257   |
| Kwidzyn .....                                | 1247                          | 442                                | 59   | 589  | 341   | 258   |
| Ryjewo .....                                 | 524                           | 292                                | 79   | 88   | 41  | 316   |
| Sadlinki .....                               | 236                           | 127                                | #  | 74   | #   | 135   |
| <b>Malborski .....</b>                       | <b>9421</b>                   | <b>5185</b>                        | <b>305</b>   | <b>2622</b>  | <b>2036</b>   | <b>4458</b>   |
| Gmina miejska:<br>Urban gmina:               |                               |                                    |  |  |   |   |
| Malbork .....                                | 7419                          | 4144                               | #  | 2180   | #   | 3583  |
| Gmina miejsko-wiejska:<br>Urban-rural gmina: |                               |                                    |  |  |   |   |
| Nowy Staw .....                              | 664                           | 367                                | 41   | 119  | 242   | 262   |
| w tym miasto .....                           | 542                           | 311                                | -  | 94   | 195   | 253   |
| of which city                                |                               |                                    |  |  |   |   |
| Gminy wiejskie:<br>Rural gminas:             |                               |                                    |  |  |   |   |
| Lichnowy .....                               | 368                           | 190                                | 110  | #  | #   | 194   |
| Malbork .....                                | 340                           | 170                                | #  | 118  | #   | 125   |
| Miłoradz .....                               | 208                           | 117                                | 51   | #  | #   | 116   |
| Stare Pole .....                             | 422                           | 197                                | 15   | 125  | 104   | 178   |
| <b>Starogardzki .....</b>                    | <b>26462</b>                  | <b>13223</b>                       | <b>441</b>   | <b>11792</b>   | <b>4742</b>   | <b>9487</b>   |
| Gminy miejskie:<br>Urban gminas:             |                               |                                    |  |  |   |   |
| Skórcz .....                                 | 1394                          | 711                                | #  | 537  | #   | 701   |
| Starogard Gdański ....                       | 13934                         | 7690                               | 41   | 5814   | 2687  | 5392  |

a Według faktycznego miejsca pracy i rodzaju działalności; bez podmiotów gospodarczych o liczbie pracujących do 9 osób oraz gospodarstw indywidualnych w rolnictwie, patrz uwagi ogólne, ust. 7 na str. 103. b Pod pojęciem „pozostałe usługi” należy rozumieć następujące sekcje PKD: „Działalność profesjonalna, naukowa i techniczna”, „Administrowanie i działalność wspierająca<sup>Δ</sup>”, „Administracja publiczna i obrona narodowa; obowiązkowe zabezpieczenia społeczne”; „Edukacja”, „Opieka zdrowotna i pomoc społeczna”, „Działalność związana z kulturą, rozrywką i rekreacją” oraz „Pozostała działalność usługowa”.

a By actual workplace and kind of activity; excluding economic entities employing up to 9 persons as well as private farms in agriculture, see general notes, item 7 on page 103. b The term “other services” refers to the NACE Rev. 2 sections: “Professional, scientific and technical activities”, “Administrative and support service activities”, “Public administration and defence; compulsory social security”, “Education”, “Human health and social work activities”, “Arts, entertainment and recreation” and “Other service activities”.



TABL. 1 (24). PRACUJĄCY<sup>a</sup> W 2017 R. (cd.)

Stan w dniu 31 XII

EMPLOYED PERSONS<sup>a</sup> IN 2017 (cont.)

As of 31 XII

| WYSZCZEGÓLNIENIE<br>SPECIFICATION  | Pracujący<br>Employed persons |                                    | Rolnictwo,<br>leśnictwo,<br>łowiectwo<br>i rybactwo<br>Agriculture,<br>forestry and<br>fishing | Przemysł<br>i budownictwo<br>Industry<br>and<br>construction | Handel;<br>naprawa po-<br>jazdów samo-<br>chodowych <sup>Δ</sup> ;<br>transport<br>i gospodarka<br>magazynowa;<br>zakwatero-<br>wanie i ga-<br>stronomia <sup>Δ</sup> ;<br>informacja<br>i komunikacja<br>Trade; repair<br>of motor<br>vehicles <sup>Δ</sup> ;<br>transportation<br>and storage;<br>accommo-<br>dation and<br>catering <sup>Δ</sup> ;<br>information<br>and communi-<br>cation | Działalność<br>finansowa<br>i ubezpiecze-<br>niowa; obsłu-<br>ga rynku nie-<br>ruchomości <sup>Δ</sup><br>oraz pozosta-<br>łe usługi <sup>b</sup><br>Financial and<br>insurance<br>activities;<br>real estate<br>activities<br>and other<br>services <sup>b</sup> |
|--|-------------------------------|------------------------------------|--|--|--|---|
|  | ogółem<br>total               | w tym kobiety<br>of which<br>women |  |  |  |   |
| <b>PODREGION STARO-<br/>GARDZKI (cd.):</b><br><b>SUBREGION (cont.):</b><br><b>POWIATY (cd.):</b><br><b>POWIATS (cont.):</b><br><b>Starogardzki (dok.)</b><br><b>(cont.):</b><br>Gminy miejsko-wiejskie:<br>Urban-rural gminas: |                               |                                    |  |  |  |   |
| Czarna Woda .....  | 1404                          | 374                                | #  | #  | 73   | 734   |
| w tym miasto .....   | #                             | #                                  | #  | #  | 58   | 734   |
| of which city  |                               |                                    |  |  |  |   |
| Skarszewy .....  | 2781                          | 1270                               | 35   | 1566   | 440  | 740   |
| w tym miasto .....   | #                             | #                                  | -  | 756  | 355  | 494   |
| of which city  |                               |                                    |  |  |  |   |
| Gminy wiejskie:<br>Rural gminas:   |                               |                                    |  |  |  |   |
| Bobowo .....   | 155                           | 99                                 | #  | #  | 37   | 96  |
| Kaliska .....  | 488                           | 209                                | 73   | 188  | 55   | 172   |
| Lubichowo .....  | 520                           | 240                                | #  | #  | 248  | 212   |
| Osieczna .....   | 306                           | 162                                | #  | 184  | #  | 106   |
| Osiek .....  | 138                           | 73                                 | 26   | #  | #  | 98  |
| Skórcz .....   | 328                           | 121                                | 60   | 168  | 19   | 81  |
| Smętowo Graniczne  | 379                           | 220                                | #  | #  | 151  | 176   |
| Starogard Gdański ....   | 2762                          | 1209                               | 52   | 1597   | 544  | 569   |
| Zblewo .....   | 1873                          | 845                                | #  | 1072   | #  | 410   |
| <b>Sztumski .....</b>  | <b>5993</b>                   | <b>2889</b>                        | <b>319</b>   | <b>2404</b>  | <b>758</b>   | <b>2512</b>   |
| Gminy miejsko-wiejskie:<br>Urban-rural gminas:   |                               |                                    |  |  |  |   |
| Dzierzgoń .....  | 1622                          | 658                                | 90   | 839  | 243  | 450   |
| w tym miasto .....   | 1436                          | 563                                | 37   | 779  | 226  | 394   |
| of which city  |                               |                                    |  |  |  |   |
| Sztum .....  | 3468                          | 1746                               | 106  | 1332   | 433  | 1597  |
| w tym miasto .....   | 2137                          | 1187                               | 9  | 413  | 365  | 1350  |
| of which city  |                               |                                    |  |  |  |   |

<sup>a</sup> Według faktycznego miejsca pracy i rodzaju działalności; bez podmiotów gospodarczych o liczbie pracujących do 9 osób oraz gospodarstw indywidualnych w rolnictwie, patrz uwagi ogólne, ust. 7 na str. 103. <sup>b</sup> Pod pojęciem „pozostałe usługi” należy rozumieć następujące sekcje PKD: „Działalność profesjonalna, naukowa i techniczna”, „Administrowanie i działalność wspierająca<sup>Δ</sup>”, „Administracja publiczna i obrona narodowa; obowiązkowe zabezpieczenia społeczne”, „Edukacja”, „Opieka zdrowotna i pomoc społeczna”, „Działalność związana z kulturą, rozrywką i rekreacją” oraz „Pozostała działalność usługowa”.

<sup>a</sup> By actual workplace and kind of activity; excluding economic entities employing up to 9 persons as well as private farms in agriculture, see general notes, item 7 on page 103. <sup>b</sup> The term “other services” refers to the NACE Rev. 2 sections: “Professional, scientific and technical activities”, “Administrative and support service activities”, “Public administration and defence; compulsory social security”, “Education”, “Human health and social work activities”, “Arts, entertainment and recreation” and “Other service activities”.

TABL. 1 (24). PRACUJĄCY<sup>a</sup> W 2017 R. (dok.)

Stan w dniu 31 XII

EMPLOYED PERSONS<sup>a</sup> IN 2017 (cont.)

As of 31 XII

| WYSZCZEGÓLNIENIE<br>SPECIFICATION   | Pracujący<br>Employed persons |                                    | Rolnictwo,<br>leśnictwo,<br>łowiectwo<br>i rybactwo<br>Agriculture,<br>forestry and<br>fishing | Przemysł<br>i budownictwo<br>Industry<br>and<br>construction | Handel;<br>naprawa po-<br>jazdów samo-<br>chodowych <sup>Δ</sup> ;<br>transport<br>i gospodarka<br>magazynowa;<br>zakwatero-<br>wanie i ga-<br>stronomia <sup>Δ</sup> ;<br>informacja<br>i komunikacja<br>Trade; repair<br>of motor<br>vehicles <sup>Δ</sup> ;<br>transportation<br>and storage;<br>accommo-<br>dation and<br>catering <sup>Δ</sup> ;<br>information<br>and communi-<br>cation | Działalność<br>finansowa<br>i ubezpiecze-<br>niowa; obsłu-<br>ga rynku nie-<br>ruchomości <sup>Δ</sup><br>oraz pozosta-<br>łe usługi <sup>b</sup><br>Financial and<br>insurance<br>activities;<br>real estate<br>activities<br>and other<br>services <sup>b</sup> |
|---|-------------------------------|------------------------------------|--|--|--|---|
|   | ogółem<br>total               | w tym kobiety<br>of which<br>women |  |  |  |   |
| <b>PODREGION STARO-<br/>GARDZKI (dok.):<br/>SUBREGION (cont.):<br/>POWIATY (dok.):<br/>POWIATS (cont.):</b> |                               |                                    |  |  |  |   |
| <b>Sztumski (dok.) (cont.):</b>   |                               |                                    |  |  |  |   |
| Gminy wiejskie:<br>Rural gminas:  |                               |                                    |  |  |  |   |
| Mikołajki Pomorskie   | 241                           | 149                                | #  | 44   | #  | 165   |
| Stary Dzierżoń .....  | 270                           | 138                                | 29   | 76   | 49   | 116   |
| Stary Targ .....  | 392                           | 198                                | #  | 113  | #  | 184   |
| <b>Tczewski .....</b>   | <b>28878</b>                  | <b>13919</b>                       | <b>208</b>   | <b>16350</b>   | <b>4748</b>  | <b>7572</b>   |
| Gmina miejska:<br>Urban gmina:  |                               |                                    |  |  |  |   |
| Tczew .....   | 18916                         | 9361                               | #  | 10646  | #  | 5228  |
| Gminy miejsko-wiejskie:<br>Urban-rural gminas:  |                               |                                    |  |  |  |   |
| Gniew .....   | 2057                          | 861                                | 21   | 1113   | 353  | 570   |
| w tym miasto .....  | 1545                          | 683                                | #  | 976  | #  | 397   |
| of which city   |                               |                                    |  |  |  |   |
| Pelplin .....   | 2571                          | 1289                               | 57   | 728  | 949  | 837   |
| w tym miasto .....  | 1539                          | 836                                | -  | 360  | 582  | 597   |
| of which city   |                               |                                    |  |  |  |   |
| Gminy wiejskie:<br>Rural gminas:  |                               |                                    |  |  |  |   |
| Morzeszczyn .....   | 285                           | 142                                | #  | 106  | #  | 100   |
| Subkowy .....   | 605                           | 229                                | 27   | 210  | 208  | 160   |
| Tczew .....   | 4444                          | 2037                               | 55   | 3547   | 165  | 677   |
| <b>PODREGION<br/>TRÓJMIEJSKI .....</b>  | <b>266286</b>                 | <b>138953</b>                      | <b>253</b>   | <b>53555</b>   | <b>82463</b>   | <b>130015</b>   |
| <b>SUBREGION</b>  |                               |                                    |  |  |  |   |
| <b>MIASTA NA PRAWACH<br/>POWIATU:<br/>CITIES WITH POWIAT<br/>STATUS:</b>                                    |                               |                                    |  |  |  |   |
| Gdańsk .....  | 178945                        | 93476                              | 95   | 35961  | 51046  | 91843   |
| Gdynia .....  | 75665                         | 38775                              | 142  | 15851  | 27857  | 31815   |
| Sopot .....   | 11676                         | 6702                               | 16   | 1743   | 3560   | 6357  |

<sup>a</sup> Według faktycznego miejsca pracy i rodzaju działalności; bez podmiotów gospodarczych o liczbie pracujących do 9 osób oraz gospodarstw indywidualnych w rolnictwie, patrz uwagi ogólne, ust. 7 na str. 103. <sup>b</sup> Pod pojęciem „pozostałe usługi” należy rozumieć następujące sekcje PKD: „Działalność profesjonalna, naukowa i techniczna”, „Administrowanie i działalność wspierająca<sup>Δ</sup>”, „Administracja publiczna i obrona narodowa; obowiązkowe zabezpieczenia społeczne”; „Edukacja”, „Opieka zdrowotna i pomoc społeczna”, „Działalność związana z kulturą, rozrywką i rekreacją” oraz „Pozostała działalność usługowa”.

<sup>a</sup> By actual workplace and kind of activity; excluding economic entities employing up to 9 persons as well as private farms in agriculture, see general notes, item 7 on page 103. <sup>b</sup> The term “other services” refers to the NACE Rev. 2 sections: “Professional, scientific and technical activities”, “Administrative and support service activities”, “Public administration and defence; compulsory social security”, “Education”, “Human health and social work activities”, “Arts, entertainment and recreation” and “Other service activities”.

TABL. 2 (25). PRZECIĘTNE ZATRUDNIENIE <sup>a</sup> W 2017 R.  
AVERAGE PAID EMPLOYMENT <sup>a</sup> IN 2017

| WYSZCZEGÓLNIENIE<br>SPECIFICATION                        | Ogółem<br>Total | Rolnictwo,<br>leśnictwo,<br>łowiectwo<br>i rybactwo<br>Agriculture,<br>forestry<br>and fishing | Przemysł<br>i budownictwo<br>Industry<br>and construction | Handel; naprawa<br>pojazdów samo-<br>chodowych <sup>Δ</sup> ;<br>transport<br>i gospodarka<br>magazynowa;<br>zakwaterowanie<br>i gastronomia <sup>Δ</sup> ;<br>informacja<br>i komunikacja<br>Trade; repair of<br>motor vehicles <sup>Δ</sup> ;<br>transportation<br>and storage;<br>accommodation<br>and catering <sup>Δ</sup> ;<br>information and<br>communication | Działalność<br>finansowa<br>i ubezpiecze-<br>niowa; obsługa<br>ryнку nierucho-<br>mości <sup>Δ</sup><br>oraz pozostałe<br>usługi <sup>b</sup><br>Financial<br>and insurance<br>activities; real<br>estate activities<br>and other<br>services <sup>b</sup> |
|--|-----------------|--|---|---|--|
| <b>WOJEWÓDZTWO<br/>VOIVODSHIP</b>                        | <b>478461</b>   | <b>5549</b>  | <b>176415</b>   | <b>101157</b>   | <b>195340</b>  |
| <b>Podregion chojnicki ....<br/>Subregion</b>            | <b>38258</b>    | <b>1586</b>  | <b>17198</b>  | <b>6179</b>   | <b>13296</b>   |
| Powiaty: Powiats:  |                 |  |   |   |  |
| chojnicki .....  | 17820           | 391  | 8868  | 3301  | 5260   |
| człuchowski .....  | 8866            | 999  | 3092  | 1145  | 3631   |
| kościerski .....   | 11572           | 196  | 5238  | 1733  | 4405   |
| <b>Podregion gdański ....<br/>Subregion</b>              | <b>81261</b>    | <b>837</b>   | <b>34575</b>  | <b>18899</b>  | <b>26950</b>   |
| Powiaty: Powiats:  |                 |  |   |   |  |
| gdański .....  | 16467           | 165  | 6415  | 4744  | 5143   |
| kartuski .....   | 22262           | 135  | 10315   | 5391  | 6420   |
| nowodworski .....  | 3707            | 17   | 1285  | 648   | 1757   |
| pucki .....  | 11068           | 136  | 4990  | 2139  | 3803   |
| wejherowski .....  | 27758           | 383  | 11572   | 5977  | 9827   |
| <b>Podregion słupski ....<br/>Subregion</b>              | <b>62785</b>    | <b>1810</b>  | <b>30437</b>  | <b>7726</b>   | <b>22811</b>   |
| Powiaty: Powiats:  |                 |  |   |   |  |
| bytowski .....   | 13195           | 714  | 7249  | 1210  | 4023   |
| lęborski .....   | 9732            | 202  | 4786  | 1232  | 3511   |
| słupski .....  | 16249           | 878  | 9359  | 2153  | 3860   |
| Miasto na prawach powiatu:<br>City with powiat status:   |                 |  |   |   |  |
| Słupsk .....   | 23609           | 17   | 9044  | 3131  | 11418  |
| <b>Podregion starogardzki<br/>Subregion</b>              | <b>76529</b>    | <b>1149</b>  | <b>39827</b>  | <b>10175</b>  | <b>25378</b>   |
| Powiaty: Powiats:  |                 |  |   |   |  |
| kwidzyński .....   | 17328           | 230  | 10903   | 1798  | 4397   |
| malborski .....  | 7609            | 222  | 2026  | 1482  | 3879   |
| starogardzki .....                                       | 22994           | 365  | 10241   | 3412  | 8976   |
| sztumski .....   | 5044            | 232  | 2083  | 484   | 2244   |
| tczewski .....   | 23554           | 100  | 14574   | 2998  | 5881   |
| <b>Podregion trójmiejski<br/>Subregion</b>               | <b>219628</b>   | <b>168</b>   | <b>54377</b>  | <b>58178</b>  | <b>106905</b>  |
| Miasta na prawach powiatu:<br>Cities with powiat status: |                 |  |   |   |  |
| Gdańsk .....   | 145350          | 67   | 36863   | 35955   | 72466  |
| Gdynia .....   | 61279           | #  | 14844   | 19081   | #  |
| Sopot .....  | 12999           | #  | 2670  | 3142  | #  |

<sup>a</sup> Bez podmiotów gospodarczych o liczbie pracujących do 9 osób oraz gospodarstw indywidualnych w rolnictwie; bez zatrudnionych za granicą, patrz uwagi ogólne, ust. 7 na str. 103. <sup>b</sup> Pod pojęciem „pozostałe usługi” należy rozumieć następujące sekcje PKD: „Działalność profesjonalna, naukowa i techniczna”, „Administrowanie i działalność wspierająca <sup>Δ</sup>”, „Administracja publiczna i obrona narodowa; obowiązkowe zabezpieczenia społeczne”; „Edukacja”, „Opieka zdrowotna i pomoc społeczna”, „Działalność związana z kulturą, rozrywką i rekreacją” oraz „Pozostała działalność usługowa”.

<sup>a</sup> By actual workplace and kind of activity; excluding economic entities employing up to 9 persons as well as private farms in agriculture; excluding persons employed abroad, see general notes, item 7 on page 103. <sup>b</sup> The term “other services” refers to the NACE Rev. 2 sections: “Professional, scientific and technical activities”, “Administrative and support service activities”, “Public administration and defence; compulsory social security”, “Education”, “Human health and social work activities”, “Arts, entertainment and recreation” and “Other service activities”.

TABL. 3 (26). **BEZROBOTNI ZAREJESTROWANI I STOPA BEZROBOCIA W 2017 R.**

Stan w dniu 31 XII

REGISTERED UNEMPLOYED PERSONS AND UNEMPLOYMENT RATE IN 2017

As of 31 XII

| WYSZCZEGÓLNIENIE<br>SPECIFICATION                        | Bezrobotni zarejestrowani Registered unemployed persons |   |  |   |   |   | Stopa<br>bezrobocia<br>rejestrowa-<br>nego w %<br>Registered<br>unem-<br>ployment<br>rate in % |
|--|---|---|--|---|---|---|--|
|  | ogółem<br>total   | z liczby ogółem of total number                   |  |   |   |   |  |
|  |   | zamieszkali<br>na wsi<br>living in<br>rural areas | dotychczas<br>niepracu-<br>jący<br>previously<br>not<br>employed | absol-<br>wenci <sup>a</sup><br>school-<br>leavers <sup>a</sup> | zwolnieni<br>z przyczyn<br>dotyczących<br>zakładu<br>pracy<br>terminated<br>for<br>company<br>reasons | posiadający<br>prawo<br>do zasiłku<br>possessing<br>benefit<br>rights |  |
| <b>WOJEWÓDZTWO<br/>VOIVODSHIP</b>                        | <b>49653</b>  | <b>22024</b>                                      | <b>5569</b>  | <b>1853</b>   | <b>2239</b>   | <b>9020</b>   | <b>5,4</b>   |
| <b>Podregion chojnicki ....<br/>Subregion</b>            | <b>7695</b>   | <b>4459</b>                                       | <b>965</b>   | <b>320</b>  | <b>300</b>  | <b>1133</b>   | <b>9,1</b>   |
| Powiaty: Powiats:  |   |   |  |   |   |   |  |
| chojnicki .....  | 3462  | 1753  | 406  | 115   | 150   | 400   | 9,3  |
| człuchowski .....  | 2380  | 1477  | 347  | 93  | 59  | 462   | 12,3   |
| kościerski .....   | 1853  | 1229  | 212  | 112   | 91  | 271   | 6,7  |
| <b>Podregion gdański .....<br/>Subregion</b>             | <b>11525</b>  | <b>7167</b>                                       | <b>1484</b>  | <b>542</b>  | <b>719</b>  | <b>2205</b>   | <b>6,0</b>   |
| Powiaty: Powiats:  |   |   |  |   |   |   |  |
| gdański .....  | 1861  | 1417  | 229  | 53  | 53  | 303   | 4,5  |
| kartuski .....   | 1725  | 1475  | 271  | 135   | 114   | 366   | 3,4  |
| nowodworski .....  | 1562  | 1058  | 144  | 67  | 82  | 384   | 13,9   |
| pucki .....  | 2169  | 1364  | 271  | 100   | 119   | 359   | 8,0  |
| wejherowski .....  | 4208  | 1853  | 569  | 187   | 351   | 793   | 7,0  |
| <b>Podregion słupski .....<br/>Subregion</b>             | <b>9122</b>   | <b>5084</b>                                       | <b>791</b>   | <b>387</b>  | <b>277</b>  | <b>2084</b>   | <b>7,5</b>   |
| Powiaty: Powiats:  |   |   |  |   |   |   |  |
| bytowski .....   | 3104  | 2104  | 340  | 176   | 191   | 810   | 10,5   |
| łęborski .....   | 1695  | 733   | 152  | 81  | 37  | 324   | 8,0  |
| słupski .....  | 2700  | 2247  | 213  | 83  | 32  | 649   | 8,2  |
| Miasto na prawach powiatu:<br>City with powiat status:   |   |   |  |   |   |   |  |
| Słupsk .....   | 1623  | -   | 86   | 47  | 17  | 301   | 4,2  |
| <b>Podregion starogardzki<br/>Subregion</b>              | <b>10943</b>  | <b>5314</b>                                       | <b>1358</b>  | <b>373</b>  | <b>405</b>  | <b>1836</b>   | <b>7,4</b>   |
| Powiaty: Powiats:  |   |   |  |   |   |   |  |
| kwidzyński .....   | 2029  | 995   | 190  | 63  | 104   | 294   | 6,3  |
| malborski .....  | 2258  | 865   | 270  | 55  | 68  | 464   | 13,0   |
| starogardzki .....                                       | 2523  | 1471  | 381  | 145   | 75  | 383   | 5,7  |
| sztumski .....   | 1212  | 854   | 205  | 32  | 49  | 246   | 10,7   |
| tczewski .....   | 2921  | 1129  | 312  | 78  | 109   | 449   | 6,9  |
| <b>Podregion trójmiejski<br/>Subregion</b>               | <b>10368</b>  | <b>-</b>  | <b>971</b>   | <b>231</b>  | <b>538</b>  | <b>1762</b>   | <b>2,7</b>   |
| Miasta na prawach powiatu:<br>Cities with powiat status: |   |   |  |   |   |   |  |
| Gdańsk .....   | 6807  | -   | 709  | 159   | 284   | 1121  | 2,7  |
| Gdynia .....   | 3173  | -   | 226  | 63  | 227   | 581   | 2,8  |
| Sopot .....  | 388   | -   | 36   | 9   | 27  | 60  | 2,1  |

a Patrz uwagi ogólne, ust. 2 na str. 104.

Ź r ó d ł o: dane Ministerstwa Rodziny, Pracy i Polityki Społecznej.

a See general notes, item 2 on page 104.

S o u r c e: data of the Ministry of Family, Labour and Social Policy.

TABLE 4 (27). **BEZROBOTNI NOWO ZAREJESTROWANI I WYREJESTROWANI ORAZ OFERTY PRACY W 2017 R.**  
 NEWLY REGISTERED UNEMPLOYED PERSONS AND PERSONS REMOVED FROM UNEMPLOYMENT ROLLS AS WELL AS JOB OFFERS IN 2017

| WYSZCZEGÓLNIENIE<br>SPECIFICATION                        | Bezrobotni nowo zarejestrowani<br>Newly registered unemployed persons |                                    |                                    | Bezrobotni wyrejestrowani<br>Persons removed from unemployment rolls |                                    |   | Oferty pracy<br>Job offers            |   |
|--|---|------------------------------------|------------------------------------|--|------------------------------------|---|---------------------------------------|---|
|  | ogółem<br>total   | z liczby ogółem<br>of total number |                                    | ogółem<br>total  | z liczby ogółem<br>of total number |   | w ciągu<br>roku<br>during<br>the year | stan<br>w dniu<br>31 XII<br>as of<br>31 XII |
|  |   | kobiety<br>women                   | po raz<br>kolejny<br>re-registered |  | kobiety<br>women                   | z tytułu<br>podjęcia<br>pracy<br>who takes<br>works |                                       |   |
| <b>WOJEWÓDZTWO<br/>VOIVODSHIP</b>                        | <b>110528</b>   | <b>56860</b>                       | <b>88288</b>                       | <b>125007</b>  | <b>64432</b>                       | <b>60865</b>  | <b>120269</b>                         | <b>4196</b>                                 |
| <b>Podregion chojnicki ....<br/>Subregion</b>            | <b>14915</b>  | <b>7373</b>                        | <b>12576</b>                       | <b>17107</b>   | <b>8302</b>                        | <b>9012</b>   | <b>12826</b>                          | <b>424</b>                                  |
| Powiaty: Powiats:  |   |                                    |                                    |  |                                    |   |                                       |   |
| chojnicki .....  | 5926  | 2920                               | 4967                               | 6990   | 3347                               | 3774  | 5837                                  | 145   |
| człuchowski .....  | 5074  | 2519                               | 4430                               | 5752   | 2839                               | 3006  | 3488                                  | 138   |
| kościerski .....   | 3915  | 1934                               | 3179                               | 4365   | 2116                               | 2232  | 3501                                  | 141   |
| <b>Podregion gdański .....<br/>Subregion</b>             | <b>27003</b>  | <b>14453</b>                       | <b>20615</b>                       | <b>30238</b>   | <b>16263</b>                       | <b>13927</b>  | <b>24661</b>                          | <b>999</b>                                  |
| Powiaty: Powiats:  |   |                                    |                                    |  |                                    |   |                                       |   |
| gdański .....  | 3455  | 1976                               | 2401                               | 3756   | 2102                               | 2055  | 3769                                  | 67  |
| kartuski .....   | 5331  | 3001                               | 3878                               | 5628   | 3139                               | 2611  | 6235                                  | 94  |
| nowodworski .....  | 3700  | 1885                               | 3286                               | 4198   | 2193                               | 1828  | 1801                                  | 73  |
| pucki .....  | 4578  | 2239                               | 3546                               | 5009   | 2501                               | 2482  | 4605                                  | 374   |
| wejherowski .....  | 9939  | 5352                               | 7504                               | 11647  | 6328                               | 4951  | 8251                                  | 391   |
| <b>Podregion słupski .....<br/>Subregion</b>             | <b>21087</b>  | <b>10431</b>                       | <b>17954</b>                       | <b>24652</b>   | <b>12539</b>                       | <b>11933</b>  | <b>16643</b>                          | <b>732</b>                                  |
| Powiaty: Powiats:  |   |                                    |                                    |  |                                    |   |                                       |   |
| bytowski .....   | 6336  | 3155                               | 5459                               | 7549   | 3930                               | 4047  | 2933                                  | 139   |
| łęborski .....   | 4068  | 2183                               | 3439                               | 4592   | 2515                               | 2279  | 3528                                  | 69  |
| słupski .....  | 5986  | 2933                               | 5096                               | 7229   | 3592                               | 3177  | 4058                                  | 165   |
| Miasto na prawach powiatu:<br>City with powiat status:   |   |                                    |                                    |  |                                    |   |                                       |   |
| Słupsk .....   | 4697  | 2158                               | 3960                               | 5282   | 2502                               | 2430  | 6124                                  | 359   |
| <b>Podregion starogardzki<br/>Subregion</b>              | <b>24846</b>  | <b>12737</b>                       | <b>21122</b>                       | <b>27990</b>   | <b>14290</b>                       | <b>12870</b>  | <b>28603</b>                          | <b>1386</b>                                 |
| Powiaty: Powiats:  |   |                                    |                                    |  |                                    |   |                                       |   |
| kwidziński .....   | 4166  | 2103                               | 3573                               | 4847   | 2346                               | 2519  | 3387                                  | 97  |
| malborski .....  | 5439  | 2774                               | 4763                               | 5994   | 3069                               | 2743  | 2145                                  | 70  |
| starogardzki .....                                       | 7209  | 3804                               | 6064                               | 8448   | 4538                               | 3330  | 7310                                  | 405   |
| sztumski .....   | 2830  | 1455                               | 2473                               | 3250   | 1656                               | 1424  | 2218                                  | 114   |
| tczewski .....   | 5202  | 2601                               | 4249                               | 5451   | 2681                               | 2854  | 13543                                 | 700   |
| <b>Podregion trójmiejski<br/>Subregion</b>               | <b>22677</b>  | <b>11866</b>                       | <b>16021</b>                       | <b>25020</b>   | <b>13038</b>                       | <b>13123</b>  | <b>37536</b>                          | <b>655</b>                                  |
| Miasta na prawach powiatu:<br>Cities with powiat status: |   |                                    |                                    |  |                                    |   |                                       |   |
| Gdańsk .....   | 14195   | 7294                               | 9831                               | 15374  | 7825                               | 8631  | 22037                                 | 442   |
| Gdynia .....   | 7604  | 4175                               | 5543                               | 8623   | 4759                               | 4034  | 14439                                 | 196   |
| Sopot .....  | 878   | 397                                | 647                                | 1023   | 454                                | 458   | 1060                                  | 17  |

Źródło: dane Ministerstwa Rodziny, Pracy i Polityki Społecznej.

Source: data of the Ministry of Family, Labour and Social Policy.

TABL. 5 (28). BEZROBOTNI ZAREJESTROWANI WEDŁUG PŁCI W 2017 R.

Stan w dniu 31 XII

REGISTERED UNEMPLOYED PERSONS BY SEX IN 2017

As of 31 XII

| WYSZCZEGÓLNIENIE<br>SPECIFICATION             | Ogółem<br>Total | Mężczyźni<br>Men | Kobiety<br>Women |
|---|-----------------|------------------|------------------|
| <b>WOJEWÓDZTWO .....</b><br><b>VOIVODSHIP</b> | <b>49653</b>    | <b>18744</b>     | <b>30909</b>     |
| <b>PODREGION CHOJNICKI .....</b><br>SUBREGION | <b>7695</b>     | <b>2930</b>      | <b>4765</b>      |
| POWIATY: POWIATS:                             |                 |                  |                  |
| <b>Chojnicki .....</b>                        | <b>3462</b>     | <b>1220</b>      | <b>2242</b>      |
| Gmina miejska:                                |                 |                  |                  |
| Urban gmina:                                  |                 |                  |                  |
| Chojnice .....                                | 1148            | 433              | 715              |
| Gminy miejsko-wiejskie:                       |                 |                  |                  |
| Urban-rural gminas:                           |                 |                  |                  |
| Brusy .....                                   | 501             | 128              | 373              |
| w tym miasto .....                            | 157             | 54               | 103              |
| of which city                                 |                 |                  |                  |
| Czersk .....                                  | 1018            | 386              | 632              |
| w tym miasto .....                            | 404             | 158              | 246              |
| of which city                                 |                 |                  |                  |
| Gminy wiejskie:                               |                 |                  |                  |
| Rural gminas:                                 |                 |                  |                  |
| Chojnice .....                                | 704             | 246              | 458              |
| Konarzyny .....                               | 91              | 27               | 64               |
| <b>Człuchowski .....</b>                      | <b>2380</b>     | <b>975</b>       | <b>1405</b>      |
| Gmina miejska:                                |                 |                  |                  |
| Urban gmina:                                  |                 |                  |                  |
| Człuchów .....                                | 451             | 193              | 258              |
| Gminy miejsko-wiejskie:                       |                 |                  |                  |
| Urban-rural gminas:                           |                 |                  |                  |
| Czarne .....                                  | 387             | 171              | 216              |
| w tym miasto .....                            | 219             | 111              | 108              |
| of which city                                 |                 |                  |                  |
| Debrzno .....                                 | 485             | 202              | 283              |
| w tym miasto .....                            | 233             | 100              | 133              |
| of which city                                 |                 |                  |                  |
| Gminy wiejskie:                               |                 |                  |                  |
| Rural gminas:                                 |                 |                  |                  |
| Człuchów .....                                | 482             | 170              | 312              |
| Koczała .....                                 | 189             | 75               | 114              |
| Przechlewo .....                              | 205             | 86               | 119              |
| Rzeczynica .....                              | 181             | 78               | 103              |
| <b>Kościerski .....</b>                       | <b>1853</b>     | <b>735</b>       | <b>1118</b>      |
| Gmina miejska:                                |                 |                  |                  |
| Urban gmina:                                  |                 |                  |                  |
| Kościerzyna .....                             | 624             | 253              | 371              |
| Gminy wiejskie:                               |                 |                  |                  |
| Rural gminas:                                 |                 |                  |                  |
| Dziemiany .....                               | 100             | 40               | 60               |
| Karsin .....                                  | 176             | 72               | 104              |
| Kościerzyna .....                             | 388             | 137              | 251              |
| Liniewo .....                                 | 131             | 52               | 79               |
| Lipusz .....                                  | 80              | 36               | 44               |
| Nowa Karczma .....                            | 187             | 66               | 121              |
| Stara Kiszewa .....                           | 167             | 79               | 88               |
| <b>PODREGION GDAŃSKI .....</b><br>SUBREGION   | <b>11525</b>    | <b>4070</b>      | <b>7455</b>      |
| POWIATY: POWIATS:                             |                 |                  |                  |
| <b>Gdański .....</b>                          | <b>1861</b>     | <b>555</b>       | <b>1306</b>      |
| Gmina miejska:                                |                 |                  |                  |
| Urban gmina:                                  |                 |                  |                  |
| Pruszcz Gdański .....                         | 444             | 131              | 313              |
| Gminy wiejskie:                               |                 |                  |                  |
| Rural gminas:                                 |                 |                  |                  |
| Cedry Wielkie .....                           | 152             | 40               | 112              |
| Kolbudy .....                                 | 224             | 75               | 149              |
| Pruszcz Gdański .....                         | 443             | 145              | 298              |
| Przywidz .....                                | 117             | 43               | 74               |
| Pszczółki .....                               | 149             | 37               | 112              |
| Suchy Dąb .....                               | 99              | 24               | 75               |
| Trąbki Wielkie .....                          | 233             | 60               | 173              |

TABL. 5 (28). BEZROBOTNI ZAREJESTROWANI WEDŁUG PŁCI W 2017 R. (cd.)

Stan w dniu 31 XII

REGISTERED UNEMPLOYED PERSONS BY SEX IN 2017 (cont.)

As of 31 XII

| WYSZCZEGÓLNIENIE<br>SPECIFICATION | Ogółem<br>Total | Mężczyźni<br>Men | Kobiety<br>Women |
|-----------------------------------|-----------------|------------------|------------------|
| <b>PODREGION GDAŃSKI (dok.):</b>  |                 |                  |                  |
| <b>SUBREGION (cont.):</b>         |                 |                  |                  |
| <b>POWIATY (dok.):</b>            |                 |                  |                  |
| <b>POWIATY (cont.):</b>           |                 |                  |                  |
| <b>Kartuski .....</b>             | <b>1725</b>     | <b>591</b>       | <b>1134</b>      |
| Gminy miejsko-wiejskie:           |                 |                  |                  |
| Urban-rural gminas:               |                 |                  |                  |
| Kartuzy .....                     | 458             | 173              | 285              |
| w tym miasto .....                | 212             | 84               | 128              |
| of which city                     |                 |                  |                  |
| Żukowo .....                      | 404             | 134              | 270              |
| w tym miasto .....                | 38              | 11               | 27               |
| of which city                     |                 |                  |                  |
| Gminy wiejskie:                   |                 |                  |                  |
| Rural gminas:                     |                 |                  |                  |
| Chmielno .....                    | 117             | 40               | 77               |
| Przodkowo .....                   | 106             | 30               | 76               |
| Sierakowice .....                 | 225             | 74               | 151              |
| Somonino .....                    | 165             | 65               | 100              |
| Stężycza .....                    | 165             | 49               | 116              |
| Sulęczyno .....                   | 85              | 26               | 59               |
| <b>Nowodworski .....</b>          | <b>1562</b>     | <b>601</b>       | <b>961</b>       |
| Gmina miejska:                    |                 |                  |                  |
| Urban gmina:                      |                 |                  |                  |
| Krynica Morska .....              | 83              | 35               | 48               |
| Gmina miejsko-wiejska:            |                 |                  |                  |
| Urban-rural gmina:                |                 |                  |                  |
| Nowy Dwór Gdański .....           | 775             | 294              | 481              |
| w tym miasto .....                | 421             | 160              | 261              |
| of which city                     |                 |                  |                  |
| Gminy wiejskie:                   |                 |                  |                  |
| Rural gminas:                     |                 |                  |                  |
| Ostaszewo .....                   | 103             | 39               | 64               |
| Stegna .....                      | 427             | 156              | 271              |
| Szutowo .....                     | 174             | 77               | 97               |
| <b>Pucki .....</b>                | <b>2169</b>     | <b>959</b>       | <b>1210</b>      |
| Gminy miejskie:                   |                 |                  |                  |
| Urban gminas:                     |                 |                  |                  |
| Hel .....                         | 100             | 45               | 55               |
| Puck .....                        | 304             | 143              | 161              |
| Gminy miejsko-wiejskie:           |                 |                  |                  |
| Urban-rural gminas:               |                 |                  |                  |
| Jastarnia .....                   | 156             | 95               | 61               |
| w tym miasto .....                | 113             | 70               | 43               |
| of which city                     |                 |                  |                  |
| Władysławowo .....                | 475             | 223              | 252              |
| w tym miasto .....                | 288             | 125              | 163              |
| of which city                     |                 |                  |                  |
| Gminy wiejskie:                   |                 |                  |                  |
| Rural gminas:                     |                 |                  |                  |
| Kosakowo .....                    | 267             | 89               | 178              |
| Krokowa .....                     | 287             | 119              | 168              |
| Puck .....                        | 580             | 245              | 335              |
| <b>Wejherowski .....</b>          | <b>4208</b>     | <b>1364</b>      | <b>2844</b>      |
| Gminy miejskie:                   |                 |                  |                  |
| Urban gminas:                     |                 |                  |                  |
| Reda .....                        | 504             | 134              | 370              |
| Rumia .....                       | 757             | 279              | 478              |
| Wejherowo .....                   | 1094            | 381              | 713              |
| Gminy wiejskie:                   |                 |                  |                  |
| Rural gminas:                     |                 |                  |                  |
| Choczewo .....                    | 172             | 55               | 117              |
| Gniewino .....                    | 190             | 56               | 134              |
| Linia .....                       | 108             | 32               | 76               |
| Luzino .....                      | 313             | 87               | 226              |
| Łęczycze .....                    | 297             | 91               | 206              |
| Szemud .....                      | 233             | 91               | 142              |
| Wejherowo .....                   | 540             | 158              | 382              |

TABL. 5 (28). BEZROBOTNI ZAREJESTROWANI WEDŁUG PŁCI W 2017 R. (cd.)

Stan w dniu 31 XII

REGISTERED UNEMPLOYED PERSONS BY SEX IN 2017 (cont.)

As of 31 XII

| WYSZCZEGÓLNIENIE<br>SPECIFICATION              | Ogółem<br>Total | Mężczyźni<br>Men | Kobiety<br>Women |
|--|-----------------|------------------|------------------|
| <b>PODREGION SŁUPSKI</b> .....                 | <b>9122</b>     | <b>3824</b>      | <b>5298</b>      |
| <b>SUBREGION</b>                               |                 |                  |                  |
| POWIATY: POWIATS:                              |                 |                  |                  |
| <b>Bytowski</b> .....                          | <b>3104</b>     | <b>1194</b>      | <b>1910</b>      |
| Gminy miejsko-wiejskie:<br>Urban-rural gminas: |                 |                  |                  |
| Bytów .....                                    | 736             | 255              | 481              |
| w tym miasto .....                             | 521             | 188              | 333              |
| of which city                                  |                 |                  |                  |
| Miastko .....                                  | 1160            | 484              | 676              |
| w tym miasto .....                             | 479             | 225              | 254              |
| of which city                                  |                 |                  |                  |
| Gminy wiejskie:<br>Rural gminas:               |                 |                  |                  |
| Borzytuchom .....                              | 105             | 36               | 69               |
| Czarna Dąbrówka .....                          | 246             | 100              | 146              |
| Kolczygłowy .....                              | 163             | 57               | 106              |
| Lipnica .....                                  | 134             | 47               | 87               |
| Parchowo .....                                 | 88              | 29               | 59               |
| Studzienice .....                              | 89              | 26               | 63               |
| Trzebielino .....                              | 250             | 104              | 146              |
| Tuchomie .....                                 | 133             | 56               | 77               |
| <b>Lęborski</b> .....                          | <b>1695</b>     | <b>717</b>       | <b>978</b>       |
| Gminy miejskie:<br>Urban gminas:               |                 |                  |                  |
| Lębork .....                                   | 832             | 362              | 470              |
| Łeba .....                                     | 130             | 77               | 53               |
| Gminy wiejskie:<br>Rural gminas:               |                 |                  |                  |
| Cewice .....                                   | 170             | 68               | 102              |
| Nowa Wieś Lęborska .....                       | 348             | 124              | 224              |
| Wicko .....                                    | 215             | 86               | 129              |
| <b>Słupski</b> .....                           | <b>2700</b>     | <b>1160</b>      | <b>1540</b>      |
| Gmina miejska:<br>Urban gmina:                 |                 |                  |                  |
| Ustka .....                                    | 325             | 165              | 160              |
| Gmina miejsko-wiejska:<br>Urban-rural gmina:   |                 |                  |                  |
| Kępice .....                                   | 387             | 169              | 218              |
| w tym miasto .....                             | 128             | 60               | 68               |
| of which city                                  |                 |                  |                  |
| Gminy wiejskie:<br>Rural gminas:               |                 |                  |                  |
| Damnica .....                                  | 144             | 44               | 100              |
| Dębica Kaszubska .....                         | 489             | 229              | 260              |
| Główczyce .....                                | 159             | 76               | 83               |
| Kobylnica .....                                | 257             | 95               | 162              |
| Potęgowo .....                                 | 224             | 85               | 139              |
| Słupsk .....                                   | 395             | 170              | 225              |
| Smoldzino .....                                | 78              | 28               | 50               |
| Ustka .....                                    | 242             | 99               | 143              |
| <b>MIASTO NA PRAWACH<br/>POWIATU:</b>          |                 |                  |                  |
| <b>CITY WITH POWIAT STATUS:</b>                |                 |                  |                  |
| <b>Słupsk</b> .....                            | <b>1623</b>     | <b>753</b>       | <b>870</b>       |
| <b>PODREGION STAROGARDZKI</b>                  | <b>10943</b>    | <b>3691</b>      | <b>7252</b>      |
| <b>SUBREGION</b>                               |                 |                  |                  |
| POWIATY: POWIATS:                              |                 |                  |                  |
| <b>Kwidzyński</b> .....                        | <b>2029</b>     | <b>647</b>       | <b>1382</b>      |
| Gmina miejska:<br>Urban gmina:                 |                 |                  |                  |
| Kwidzyn .....                                  | 791             | 274              | 517              |
| Gmina miejsko-wiejska:<br>Urban-rural gmina:   |                 |                  |                  |
| Prabuty .....                                  | 388             | 125              | 263              |
| w tym miasto .....                             | 243             | 81               | 162              |
| of which city                                  |                 |                  |                  |



TABL. 5 (28). BEZROBOTNI ZAREJESTROWANI WEDŁUG PŁCI W 2017 R. (cd.)

Stan w dniu 31 XII

REGISTERED UNEMPLOYED PERSONS BY SEX IN 2017 (cont.)

As of 31 XII

| WYSZCZEGÓLNIENIE<br>SPECIFICATION        | Ogółem<br>Total | Mężczyźni<br>Men | Kobiety<br>Women |
|--|-----------------|------------------|------------------|
| <b>PODREGION STAROGARDZKI<br/>(cd.):</b> |                 |                  |                  |
| <b>SUBREGION (cont.):</b>                |                 |                  |                  |
| <b>POWIATY (cd.):</b>                    |                 |                  |                  |
| <b>POWIATS (cont.):</b>                  |                 |                  |                  |
| <b>Gminy wiejskie:</b>                   |                 |                  |                  |
| Rural gminas:                            |                 |                  |                  |
| Gardeja .....                            | 222             | 65               | 157              |
| Kwidzyn .....                            | 311             | 80               | 231              |
| Ryjewo .....                             | 172             | 59               | 113              |
| Sadlinki .....                           | 145             | 44               | 101              |
| <b>Malborski .....</b>                   | <b>2258</b>     | <b>819</b>       | <b>1439</b>      |
| <b>Gmina miejska:</b>                    |                 |                  |                  |
| Urban gmina:                             |                 |                  |                  |
| Malbork .....                            | 1231            | 465              | 766              |
| <b>Gmina miejsko-wiejska:</b>            |                 |                  |                  |
| Urban-rural gmina:                       |                 |                  |                  |
| Nowy Staw .....                          | 364             | 121              | 243              |
| w tym miasto .....                       | 162             | 58               | 104              |
| of which city                            |                 |                  |                  |
| <b>Gminy wiejskie:</b>                   |                 |                  |                  |
| Rural gminas:                            |                 |                  |                  |
| Lichnowy .....                           | 181             | 65               | 116              |
| Malbork .....                            | 164             | 59               | 105              |
| Miłoradz .....                           | 130             | 44               | 86               |
| Stare Pole .....                         | 188             | 65               | 123              |
| <b>Starogardzki .....</b>                | <b>2523</b>     | <b>899</b>       | <b>1624</b>      |
| <b>Gminy miejskie:</b>                   |                 |                  |                  |
| Urban gminas:                            |                 |                  |                  |
| Skórcz .....                             | 81              | 35               | 46               |
| Starogard Gdański .....                  | 784             | 309              | 475              |
| <b>Gminy miejsko-wiejskie:</b>           |                 |                  |                  |
| Urban-rural gminas:                      |                 |                  |                  |
| Czarna Woda .....                        | 74              | 28               | 46               |
| w tym miasto .....                       | 61              | 22               | 39               |
| of which city                            |                 |                  |                  |
| Skarszewy .....                          | 318             | 99               | 219              |
| w tym miasto .....                       | 126             | 37               | 89               |
| of which city                            |                 |                  |                  |
| <b>Gminy wiejskie:</b>                   |                 |                  |                  |
| Rural gminas:                            |                 |                  |                  |
| Bobowo .....                             | 77              | 34               | 43               |
| Kalińska .....                           | 135             | 42               | 93               |
| Lubichowo .....                          | 159             | 54               | 105              |
| Osieczna .....                           | 105             | 41               | 64               |
| Osiek .....                              | 68              | 32               | 36               |
| Skórcz .....                             | 90              | 33               | 57               |
| Smętowo Graniczne .....                  | 131             | 48               | 83               |
| Starogard Gdański .....                  | 264             | 79               | 185              |
| Zblewo .....                             | 237             | 65               | 172              |
| <b>Sztumski .....</b>                    | <b>1212</b>     | <b>324</b>       | <b>888</b>       |
| <b>Gminy miejsko-wiejskie:</b>           |                 |                  |                  |
| Urban-rural gminas:                      |                 |                  |                  |
| Dzierzgoń .....                          | 412             | 100              | 312              |
| w tym miasto .....                       | 195             | 46               | 149              |
| of which city                            |                 |                  |                  |
| Sztum .....                              | 332             | 111              | 221              |
| w tym miasto .....                       | 163             | 52               | 111              |
| of which city                            |                 |                  |                  |
| <b>Gminy wiejskie:</b>                   |                 |                  |                  |
| Rural gminas:                            |                 |                  |                  |
| Mikołajki Pomorskie .....                | 84              | 25               | 59               |
| Stary Dzierzgoń .....                    | 165             | 37               | 128              |
| Stary Targ .....                         | 219             | 51               | 168              |

TABL. 5 (28). BEZROBOTNI ZAREJESTROWANI WEDŁUG PŁCI W 2017 R. (dok.)

Stan w dniu 31 XII

REGISTERED UNEMPLOYED PERSONS BY SEX IN 2017 (cont.)

As of 31 XII

| WYSZCZEGÓLNIENIE<br>SPECIFICATION  | Ogółem<br>Total | Mężczyźni<br>Men | Kobiety<br>Women |
|--|-----------------|------------------|------------------|
| <b>PODREGION STAROGARDZKI<br/>(dok.):<br/>SUBREGION (cont.):</b>         |                 |                  |                  |
| <b>POWIATY (dok.):<br/>POWIATS (cont.):</b>                              |                 |                  |                  |
| <b>Tczewski .....</b>  | <b>2921</b>     | <b>1002</b>      | <b>1919</b>      |
| Gmina miejska:   |                 |                  |                  |
| Urban gmina:   |                 |                  |                  |
| Tczew .....  | 1410            | 504              | 906              |
| Gminy miejsko-wiejskie:  |                 |                  |                  |
| Urban-rural gminas:  |                 |                  |                  |
| Gniew .....  | 426             | 141              | 285              |
| w tym miasto .....   | 182             | 64               | 118              |
| of which city  |                 |                  |                  |
| Pelplin .....  | 442             | 132              | 310              |
| w tym miasto .....   | 200             | 61               | 139              |
| of which city  |                 |                  |                  |
| Gminy wiejskie:  |                 |                  |                  |
| Rural gminas:  |                 |                  |                  |
| Morzeszczyn .....  | 130             | 37               | 93               |
| Subkowy .....  | 159             | 66               | 93               |
| Tczew .....  | 354             | 122              | 232              |
| <b>PODREGION TRÓJMIEJSKI<br/>SUBREGION</b>                               | <b>10368</b>    | <b>4229</b>      | <b>6139</b>      |
| <b>MIASTA NA PRAWACH<br/>POWIATU:<br/>CITIES WITH POWIAT<br/>STATUS:</b> |                 |                  |                  |
| <b>Gdańsk .....</b>  | <b>6807</b>     | <b>2836</b>      | <b>3971</b>      |
| <b>Gdynia .....</b>  | <b>3173</b>     | <b>1205</b>      | <b>1968</b>      |
| <b>Sopot .....</b>   | <b>388</b>      | <b>188</b>       | <b>200</b>       |

Źródło: dane Ministerstwa Rodziny, Pracy i Polityki Społecznej.

Source: data of the Ministry of Family, Labour and Social Policy.

TABL. 6 (29). BEZROBOTNI ZAREJESTROWANI WEDŁUG WIEKU I POZIOMU WYKSZTAŁCENIA W 2017 R.

Stan w dniu 31 XII

REGISTERED UNEMPLOYED PERSONS BY AGE AND EDUCATIONAL LEVEL IN 2017

As of 31 XII

| WYSZCZEGÓLNIENIE<br>SPECIFICATION                        | Ogółem<br>Total | W wieku<br>Aged                   |              |              |             |                                   | Z liczby ogółem – z wykształceniem<br>Of total number – by educational level |                              |                              |   |  |
|--|-----------------|-----------------------------------|--------------|--------------|-------------|-----------------------------------|--|------------------------------|------------------------------|---|--|
|  |                 | 24 lata<br>i mniej<br>and<br>less | 25–34        | 35–44        | 45–54       | 55 lat<br>i więcej<br>and<br>more | wyższym<br>tertiary  | średnim<br>secondary         |                              | zasadniczym<br>zawodowym<br>basic<br>vocational | gimnazjalnym,<br>podstawowym<br>i niepełnym<br>podstawowym<br>lower<br>secondary,<br>primary<br>and<br>incomplete<br>primary |
|  |                 |                                   |              |              |             |                                   |  | zawodowym<br>a<br>vocational | ogólnokształcącym<br>general |   |  |
| <b>WOJEWÓDZTWO<br/>VOIVODSHIP</b>                        | <b>49653</b>    | <b>6903</b>                       | <b>14575</b> | <b>11165</b> | <b>8342</b> | <b>8668</b>                       | <b>7097</b>  | <b>10194</b>                 | <b>6152</b>                  | <b>12797</b>                                    | <b>13413</b>   |
| <b>Podregion chojnicki ....<br/>Subregion</b>            | <b>7695</b>     | <b>1304</b>                       | <b>2173</b>  | <b>1592</b>  | <b>1353</b> | <b>1273</b>                       | <b>627</b>   | <b>1587</b>                  | <b>868</b>                   | <b>2640</b>                                     | <b>1973</b>  |
| Powiaty: Powiats:  |                 |                                   |              |              |             |                                   |  |                              |                              |   |  |
| chojnicki .....  | 3462            | 562                               | 1035         | 740          | 588         | 537                               | 312  | 740                          | 401                          | 1232  | 777  |
| człuchowski .....  | 2380            | 368                               | 611          | 472          | 451         | 478                               | 176  | 407                          | 270                          | 771   | 756  |
| kościerski .....   | 1853            | 374                               | 527          | 380          | 314         | 258                               | 139  | 440                          | 197                          | 637   | 440  |
| <b>Podregion gdański ....<br/>Subregion</b>              | <b>11525</b>    | <b>1898</b>                       | <b>3425</b>  | <b>2586</b>  | <b>1798</b> | <b>1818</b>                       | <b>1538</b>  | <b>2503</b>                  | <b>1470</b>                  | <b>2953</b>                                     | <b>3061</b>  |
| Powiaty: Powiats:  |                 |                                   |              |              |             |                                   |  |                              |                              |   |  |
| gdański .....  | 1861            | 226                               | 597          | 468          | 282         | 288                               | 323  | 392                          | 218                          | 397   | 531  |
| kartuski .....   | 1725            | 391                               | 519          | 329          | 231         | 255                               | 237  | 360                          | 286                          | 492   | 350  |
| nowodworski .....  | 1562            | 243                               | 430          | 345          | 281         | 263                               | 127  | 341                          | 131                          | 459   | 504  |
| pucki .....  | 2169            | 337                               | 568          | 464          | 421         | 379                               | 261  | 486                          | 264                          | 641   | 517  |
| wejherowski .....  | 4208            | 701                               | 1311         | 980          | 583         | 633                               | 590  | 924                          | 571                          | 964   | 1159   |
| <b>Podregion słupski ....<br/>Subregion</b>              | <b>9122</b>     | <b>1365</b>                       | <b>2709</b>  | <b>1888</b>  | <b>1481</b> | <b>1679</b>                       | <b>995</b>   | <b>1798</b>                  | <b>1039</b>                  | <b>2524</b>                                     | <b>2766</b>  |
| Powiaty: Powiats:  |                 |                                   |              |              |             |                                   |  |                              |                              |   |  |
| bytowski .....   | 3104            | 596                               | 984          | 574          | 468         | 482                               | 257  | 601                          | 355                          | 999   | 892  |
| lęborski .....   | 1695            | 252                               | 477          | 349          | 299         | 318                               | 169  | 349                          | 187                          | 499   | 491  |
| słupski .....  | 2700            | 353                               | 805          | 581          | 448         | 513                               | 278  | 481                          | 271                          | 687   | 983  |
| Miasta na prawach powiatu:<br>City with powiat status:   |                 |                                   |              |              |             |                                   |  |                              |                              |   |  |
| Słupsk .....   | 1623            | 164                               | 443          | 384          | 266         | 366                               | 291  | 367                          | 226                          | 339   | 400  |
| <b>Podregion starogardzki<br/>Subregion</b>              | <b>10943</b>    | <b>1602</b>                       | <b>3362</b>  | <b>2335</b>  | <b>1760</b> | <b>1844</b>                       | <b>866</b>   | <b>2055</b>                  | <b>1312</b>                  | <b>3117</b>                                     | <b>3593</b>  |
| Powiaty: Powiats:  |                 |                                   |              |              |             |                                   |  |                              |                              |   |  |
| kwidzyński .....   | 2029            | 279                               | 633          | 389          | 353         | 375                               | 168  | 382                          | 248                          | 568   | 663  |
| malborski .....  | 2258            | 280                               | 666          | 564          | 356         | 392                               | 181  | 480                          | 268                          | 648   | 681  |
| starogardzki .....                                       | 2523            | 449                               | 764          | 479          | 388         | 443                               | 203  | 520                          | 287                          | 720   | 793  |
| sztumski .....   | 1212            | 170                               | 414          | 249          | 208         | 171                               | 61   | 247                          | 127                          | 337   | 440  |
| tczewski .....   | 2921            | 424                               | 885          | 654          | 455         | 503                               | 253  | 426                          | 382                          | 844   | 1016   |
| <b>Podregion trójmiejski<br/>Subregion</b>               | <b>10368</b>    | <b>734</b>                        | <b>2906</b>  | <b>2764</b>  | <b>1950</b> | <b>2014</b>                       | <b>3071</b>  | <b>2251</b>                  | <b>1463</b>                  | <b>1563</b>                                     | <b>2020</b>  |
| Miasta na prawach powiatu:<br>Cities with powiat status: |                 |                                   |              |              |             |                                   |  |                              |                              |   |  |
| Gdańsk .....   | 6807            | 484                               | 1895         | 1786         | 1274        | 1368                              | 1931   | 1412                         | 951                          | 1085  | 1428   |
| Gdynia .....   | 3173            | 225                               | 906          | 878          | 609         | 555                               | 994  | 754                          | 457                          | 431   | 537  |
| Sopot .....  | 388             | 25                                | 105          | 100          | 67          | 91                                | 146  | 85                           | 55                           | 47  | 55   |

a Łącznie z policealnym.

Źródło: dane Ministerstwa Rodziny, Pracy i Polityki Społecznej.

a Including post-secondary education.

Source: data of the Ministry of Family, Labour and Social Policy.

TABL. 7 (30). **BEZROBOTNI ZAREJESTROWANI WEDŁUG CZASU POZOSTAWANIA BEZ PRACY W 2017 R.**

Stan w dniu 31 XII

REGISTERED UNEMPLOYED PERSONS BY DURATION OF UNEMPLOYMENT IN 2017

As of 31 XII

| WYSZCZEGÓLNIENIE<br>SPECIFICATION                        | Ogółem<br>Total | Według czasu pozostawania bez pracy <sup>a</sup><br>By duration of unemployment <sup>a</sup> |              |             |             |             |  |
|--|-----------------|--|--------------|-------------|-------------|-------------|--|
|  |                 | 1 miesiąc<br>i mniej<br>month<br>and less  | 1-3          | 3-6         | 6-12        | 12-24       | powyżej<br>24 miesięcy<br>more than<br>24 months |
| <b>WOJEWÓDZTWO<br/>VOIVODSHIP</b>                        | <b>49653</b>    | <b>6042</b>  | <b>11317</b> | <b>8467</b> | <b>7650</b> | <b>7376</b> | <b>8801</b>                                      |
| <b>Podregion chojnicki ....<br/>Subregion</b>            | <b>7695</b>     | <b>857</b>   | <b>1510</b>  | <b>1175</b> | <b>1104</b> | <b>1240</b> | <b>1809</b>                                      |
| Powiaty: Powiats:  |                 |  |              |             |             |             |  |
| chojnicki .....  | 3462            | 338  | 617          | 448         | 462         | 611         | 986  |
| człuchowski .....  | 2380            | 211  | 494          | 393         | 373         | 365         | 544  |
| kościerski .....   | 1853            | 308  | 399          | 334         | 269         | 264         | 279  |
| <b>Podregion gdański .....</b>                           | <b>11525</b>    | <b>1343</b>  | <b>3012</b>  | <b>2294</b> | <b>1763</b> | <b>1600</b> | <b>1513</b>                                      |
| <b>Subregion</b>   |                 |  |              |             |             |             |  |
| Powiaty: Powiats:  |                 |  |              |             |             |             |  |
| gdański .....  | 1861            | 188  | 333          | 277         | 278         | 353         | 432  |
| kartuski .....   | 1725            | 247  | 466          | 364         | 290         | 223         | 135  |
| nowodworski .....  | 1562            | 208  | 517          | 359         | 209         | 169         | 100  |
| pucki .....  | 2169            | 233  | 679          | 487         | 277         | 231         | 262  |
| wejherowski .....  | 4208            | 467  | 1017         | 807         | 709         | 624         | 584  |
| <b>Podregion słupski .....</b>                           | <b>9122</b>     | <b>1197</b>  | <b>2341</b>  | <b>1533</b> | <b>1432</b> | <b>1260</b> | <b>1359</b>                                      |
| <b>Subregion</b>   |                 |  |              |             |             |             |  |
| Powiaty: Powiats:  |                 |  |              |             |             |             |  |
| bytowski .....   | 3104            | 414  | 673          | 492         | 508         | 470         | 547  |
| łęborski .....   | 1695            | 217  | 522          | 334         | 258         | 202         | 162  |
| słupski .....  | 2700            | 312  | 699          | 437         | 454         | 378         | 420  |
| Miasto na prawach powiatu:<br>City with powiat status:   |                 |  |              |             |             |             |  |
| Słupsk .....   | 1623            | 254  | 447          | 270         | 212         | 210         | 230  |
| <b>Podregion starogardzki</b>                            | <b>10943</b>    | <b>1452</b>  | <b>2245</b>  | <b>1734</b> | <b>1674</b> | <b>1652</b> | <b>2186</b>                                      |
| <b>Subregion</b>   |                 |  |              |             |             |             |  |
| Powiaty: Powiats:  |                 |  |              |             |             |             |  |
| kwidziński .....   | 2029            | 227  | 413          | 265         | 244         | 350         | 530  |
| malborski .....  | 2258            | 257  | 486          | 399         | 368         | 311         | 437  |
| starogardzki .....                                       | 2523            | 524  | 574          | 426         | 411         | 287         | 301  |
| sztumski .....   | 1212            | 175  | 224          | 210         | 188         | 218         | 197  |
| tczewski .....   | 2921            | 269  | 548          | 434         | 463         | 486         | 721  |
| <b>Podregion trójmiejski</b>                             | <b>10368</b>    | <b>1193</b>  | <b>2209</b>  | <b>1731</b> | <b>1677</b> | <b>1624</b> | <b>1934</b>                                      |
| <b>Subregion</b>   |                 |  |              |             |             |             |  |
| Miasta na prawach powiatu:<br>Cities with powiat status: |                 |  |              |             |             |             |  |
| Gdańsk .....   | 6807            | 729  | 1338         | 1086        | 1102        | 1137        | 1415   |
| Gdynia .....   | 3173            | 411  | 770          | 589         | 507         | 431         | 465  |
| Sopot .....  | 388             | 53   | 101          | 56          | 68          | 56          | 54   |

<sup>a</sup> Od momentu rejestracji w urzędzie pracy; przedziały zostały domknięte prawostronnie, np. w przedziale 3-6 uwzględniono osoby, które pozostawały bez pracy 3 miesiące i 1 dzień do 6 miesięcy.

Źródło: dane Ministerstwa Rodziny, Pracy i Polityki Społecznej.

<sup>a</sup> From the date of registering in a labour office; intervals were shifted upward, e.g., in the interval 3-6 persons remaining unemployed from 3 months and 1 day up to 6 months were included.

Source: data of the Ministry of Family, Labour and Social Policy.

TABL. 8 (31). BEZROBOTNI ZAREJESTROWANI WEDŁUG STAŻU PRACY W 2017 R.

Stan w dniu 31 XII

REGISTERED UNEMPLOYED PERSONS BY WORK SENIORITY IN 2017

As of 31 XII

| WYSZCZEGÓLNIENIE<br>SPECIFICATION                        | Ogółem<br>Total | Bez stażu<br>pracy<br>No work<br>seniority | Ze stażem <sup>a</sup><br>With work seniority <sup>a</sup> |              |             |             |             | powyżej<br>30 lat<br>more than<br>30 years |
|--|-----------------|--|--|--------------|-------------|-------------|-------------|--|
|  |                 |  | 1 rok<br>i mniej<br>year<br>and less                       | 1–5          | 5–10        | 10–20       | 20–30       |  |
| <b>W O J E W Ó D Z T W O<br/>V O I V O D S H I P</b>     | <b>49653</b>    | <b>5569</b>                                | <b>9365</b>  | <b>12213</b> | <b>7939</b> | <b>7907</b> | <b>4680</b> | <b>1980</b>                                |
| <b>Podregion chojnicki ....<br/>Subregion</b>            | <b>7695</b>     | <b>965</b>                                 | <b>1250</b>  | <b>1999</b>  | <b>1217</b> | <b>1277</b> | <b>691</b>  | <b>296</b>                                 |
| Powiaty: Powiats:  |                 |  |  |              |             |             |             |  |
| chojnicki .....  | 3462            | 406  | 529  | 947          | 532         | 603         | 308         | 137  |
| człuchowski .....  | 2380            | 347  | 365  | 585          | 346         | 411         | 229         | 97   |
| kościerski .....   | 1853            | 212  | 356  | 467          | 339         | 263         | 154         | 62   |
| <b>Podregion gdański .....</b>                           | <b>11525</b>    | <b>1484</b>                                | <b>2124</b>  | <b>2729</b>  | <b>1838</b> | <b>1814</b> | <b>1069</b> | <b>467</b>                                 |
| <b>Subregion</b>   |                 |  |  |              |             |             |             |  |
| Powiaty: Powiats:  |                 |  |  |              |             |             |             |  |
| gdański .....  | 1861            | 229  | 411  | 403          | 316         | 283         | 162         | 57   |
| kartuski .....   | 1725            | 271  | 254  | 452          | 269         | 272         | 142         | 65   |
| nowodworski .....  | 1562            | 144  | 398  | 407          | 224         | 228         | 117         | 44   |
| pucki .....  | 2169            | 271  | 377  | 474          | 329         | 354         | 250         | 114  |
| wejherowski .....  | 4208            | 569  | 684  | 993          | 700         | 677         | 398         | 187  |
| <b>Podregion słupski .....</b>                           | <b>9122</b>     | <b>791</b>                                 | <b>1574</b>  | <b>2467</b>  | <b>1476</b> | <b>1518</b> | <b>926</b>  | <b>370</b>                                 |
| <b>Subregion</b>   |                 |  |  |              |             |             |             |  |
| Powiaty: Powiats:  |                 |  |  |              |             |             |             |  |
| bytowski .....   | 3104            | 340  | 438  | 950          | 495         | 493         | 286         | 102  |
| lęborski .....   | 1695            | 152  | 314  | 421          | 281         | 276         | 179         | 72   |
| słupski .....  | 2700            | 213  | 480  | 723          | 446         | 471         | 267         | 100  |
| Miasto na prawach powiatu:<br>City with powiat status:   |                 |  |  |              |             |             |             |  |
| Słupsk .....   | 1623            | 86   | 342  | 373          | 254         | 278         | 194         | 96   |
| <b>Podregion starogardzki<br/>Subregion</b>              | <b>10943</b>    | <b>1358</b>                                | <b>2208</b>  | <b>2854</b>  | <b>1725</b> | <b>1516</b> | <b>896</b>  | <b>386</b>                                 |
| Powiaty: Powiats:  |                 |  |  |              |             |             |             |  |
| kwidziński .....   | 2029            | 190  | 419  | 555          | 337         | 270         | 187         | 71   |
| malborski .....  | 2258            | 270  | 441  | 598          | 353         | 334         | 191         | 71   |
| starogardzki .....                                       | 2523            | 381  | 537  | 615          | 360         | 334         | 195         | 101  |
| sztumski .....   | 1212            | 205  | 227  | 338          | 187         | 153         | 75          | 27   |
| tczewski .....   | 2921            | 312  | 584  | 748          | 488         | 425         | 248         | 116  |
| <b>Podregion trójmiejski<br/>Subregion</b>               | <b>10368</b>    | <b>971</b>                                 | <b>2209</b>  | <b>2164</b>  | <b>1683</b> | <b>1782</b> | <b>1098</b> | <b>461</b>                                 |
| Miasta na prawach powiatu:<br>Cities with powiat status: |                 |  |  |              |             |             |             |  |
| Gdańsk .....   | 6807            | 709  | 1446   | 1397         | 1100        | 1141        | 707         | 307  |
| Gdynia .....   | 3173            | 226  | 674  | 688          | 517         | 572         | 361         | 135  |
| Sopot .....  | 388             | 36   | 89   | 79           | 66          | 69          | 30          | 19   |

a Przedziały zostały domknięte prawostronnie, np. w przedziale 1-5 uwzględniono osoby, które pracowały 1 rok i 1 dzień do 5 lat.

Źródło: dane Ministerstwa Rodziny, Pracy i Polityki Społecznej.

a Intervals were shifted upward, e.g., in the interval 1-5 persons who worked 1 year and 1 day up to 5 years were included.

Source: data of the Ministry of Family, Labour and Social Policy.

TABL. 9 (32). **BEZROBOTNI ZAREJESTROWANI BĘDĄCY W SZCZEGÓLNEJ SYTUACJI NA RYNKU PRACY W 2017 R.**

Stan w dniu 31 XII

REGISTERED UNEMPLOYED PERSONS WITH A SPECIFIC SITUATION ON THE LABOUR MARKET IN 2017

As of 31 XII

| WYSZCZEGÓLNIENIE<br>SPECIFICATION                        | Do 30 roku życia<br>Until 30 years of age |   | Długotrwale<br>bezrobotni <sup>a</sup><br>Long-term<br>unemployed <sup>a</sup> | Powyżej<br>50 roku życia<br>Aged more<br>than 50 years | Posiadający<br>co najmniej<br>jedno dziecko<br>do 6 roku<br>życia<br>Having at<br>least one<br>child aged<br>6 or less | Niepełno-<br>sprawni<br>Disabled<br>persons |
|--|---|---|--|--|--|---|
|  | ogółem<br>total                           | w tym do<br>25 roku życia<br>of which until<br>25 years<br>of age |  |  |  |   |
| <b>WOJEWÓDZTWO<br/>VOIVODSHIP</b>                        | <b>14292</b>                              | <b>6903</b>   | <b>22643</b>   | <b>12988</b>   | <b>11749</b>   | <b>3966</b>                                 |
| <b>Podregion chojnicki ....<br/>Subregion</b>            | <b>2378</b>                               | <b>1304</b>   | <b>4137</b>  | <b>1976</b>  | <b>1925</b>  | <b>567</b>                                  |
| Powiaty: Powiats:  |   |   |  |  |  |   |
| chojnicki .....  | 1040                                      | 562   | 2033   | 829  | 948  | 198   |
| człuchowski .....  | 685                                       | 368   | 1235   | 731  | 583  | 190   |
| kościerski .....   | 653                                       | 374   | 869  | 416  | 394  | 179   |
| <b>Podregion gdański .....<br/>Subregion</b>             | <b>3677</b>                               | <b>1898</b>   | <b>4664</b>  | <b>2804</b>  | <b>2709</b>  | <b>858</b>                                  |
| Powiaty: Powiats:  |   |   |  |  |  |   |
| gdański .....  | 533                                       | 226   | 901  | 435  | 463  | 133   |
| kartuski .....   | 696                                       | 391   | 509  | 387  | 365  | 162   |
| nowodworski .....  | 454                                       | 243   | 625  | 420  | 310  | 62  |
| pucki .....  | 637                                       | 337   | 910  | 605  | 424  | 113   |
| wejherowski .....  | 1357                                      | 701   | 1719   | 957  | 1147   | 388   |
| <b>Podregion słupski .....<br/>Subregion</b>             | <b>2804</b>                               | <b>1365</b>   | <b>3909</b>  | <b>2453</b>  | <b>2052</b>  | <b>769</b>                                  |
| Powiaty: Powiats:  |   |   |  |  |  |   |
| bytowski .....   | 1151                                      | 596   | 1500   | 725  | 626  | 166   |
| łęborski .....   | 507                                       | 252   | 639  | 485  | 394  | 142   |
| słupski .....  | 761                                       | 353   | 1182   | 744  | 676  | 204   |
| Miasto na prawach powiatu:<br>City with powiat status:   |   |   |  |  |  |   |
| Słupsk .....   | 385                                       | 164   | 588  | 499  | 356  | 257   |
| <b>Podregion starogardzki<br/>Subregion</b>              | <b>3309</b>                               | <b>1602</b>   | <b>5415</b>  | <b>2791</b>  | <b>3139</b>  | <b>905</b>                                  |
| Powiaty: Powiats:  |   |   |  |  |  |   |
| kwidzyński .....   | 603                                       | 279   | 1076   | 559  | 763  | 151   |
| malborski .....  | 605                                       | 280   | 1139   | 582  | 483  | 169   |
| starogardzki .....                                       | 861                                       | 449   | 1077   | 635  | 548  | 287   |
| sztumski .....   | 380                                       | 170   | 614  | 268  | 374  | 65  |
| tczewski .....   | 860                                       | 424   | 1509   | 747  | 971  | 233   |
| <b>Podregion trójmiejski<br/>Subregion</b>               | <b>2124</b>                               | <b>734</b>  | <b>4518</b>  | <b>2964</b>  | <b>1924</b>  | <b>867</b>                                  |
| Miasta na prawach powiatu:<br>Cities with powiat status: |   |   |  |  |  |   |
| Gdańsk .....   | 1402                                      | 484   | 3096   | 1984   | 1125   | 526   |
| Gdynia .....   | 653                                       | 225   | 1270   | 859  | 734  | 302   |
| Sopot .....  | 69  | 25  | 152  | 121  | 65   | 39  |

a Patrz uwagi ogólne, ust. 3 na str. 104.

Ź r ó d ł o: dane Ministerstwa Rodziny, Pracy i Polityki Społecznej.

a See general notes, item 3 on page 104.

S o u r c e: data of the Ministry of Family, Labour and Social Policy.

TABL. 10 (33). POSZKODOWANI W WYPADKACH PRZY PRACY <sup>a</sup> ORAZ LICZBA DNI NIEZDOLNOŚCI DO PRACY SPOWODOWANEJ WYPADKAMI W 2017 R.

PERSONS INJURED IN ACCIDENTS AT WORK <sup>a</sup> AND DAYS LOST DUE TO ACCIDENTS IN 2017

| WYSZCZEGÓLNIENIE<br>SPECIFICATION                        | Poszkodowani<br>Persons injured |                                       |   |                     |                 | Dni niezdolności do pracy<br>Days lost |  |
|--|---------------------------------|---------------------------------------|---|---------------------|-----------------|--|--|
|  | ogółem<br>total                 | w tym<br>kobiety<br>of which<br>women | z liczby ogółem – w wypadkach<br>of total number – in accidents |                     |                 | ogółem<br>total                        | na jednego<br>poszkodowanego <sup>b</sup><br>per one<br>person<br>injured <sup>b</sup> |
|  |                                 |                                       | śmiertelnych<br>fatal   | ciężkich<br>serious | innych<br>other |  |  |
| <b>WOJEWÓDZTWO<br/>VOIVODSHIP</b>                        | <b>5643</b>                     | <b>2014</b>                           | <b>13</b>   | <b>37</b>           | <b>5593</b>     | <b>242285</b>                          | <b>43,0</b>  |
| <b>Podregion chojnicki ....<br/>Subregion</b>            | <b>506</b>                      | <b>174</b>                            | <b>3</b>  | <b>1</b>            | <b>502</b>      | <b>21668</b>                           | <b>43,1</b>  |
| Powiaty: Powiats:  |                                 |                                       |   |                     |                 |  |  |
| chojnicki .....  | 280                             | 103                                   | 3   | -                   | 277             | 10969                                  | 39,6   |
| człuchowski .....  | 124                             | 28                                    | -   | 1                   | 123             | 4888                                   | 39,4   |
| kościerski .....   | 102                             | 43                                    | -   | -                   | 102             | 5811                                   | 57,0   |
| <b>Podregion gdański .....</b>                           | <b>1053</b>                     | <b>358</b>                            | <b>1</b>  | <b>8</b>            | <b>1044</b>     | <b>43608</b>                           | <b>41,5</b>  |
| <b>Subregion</b>   |                                 |                                       |   |                     |                 |  |  |
| Powiaty: Powiats:  |                                 |                                       |   |                     |                 |  |  |
| gdański .....  | 173                             | 37                                    | -   | 2                   | 171             | 7379                                   | 42,7   |
| kartuski .....   | 308                             | 83                                    | -   | 5                   | 303             | 14366                                  | 46,6   |
| nowodworski .....  | 41                              | 21                                    | -   | -                   | 41              | 1441                                   | 35,1   |
| pucki .....  | 173                             | 68                                    | -   | -                   | 173             | 6326                                   | 36,6   |
| wejherowski .....  | 358                             | 149                                   | 1   | 1                   | 356             | 14096                                  | 39,5   |
| <b>Podregion słupski .....</b>                           | <b>1102</b>                     | <b>394</b>                            | <b>2</b>  | <b>5</b>            | <b>1095</b>     | <b>51644</b>                           | <b>46,9</b>  |
| <b>Subregion</b>   |                                 |                                       |   |                     |                 |  |  |
| Powiaty: Powiats:  |                                 |                                       |   |                     |                 |  |  |
| bytowski .....   | 241                             | 75                                    | 1   | 1                   | 239             | 11606                                  | 48,4   |
| łęborski .....   | 131                             | 51                                    | -   | 1                   | 130             | 4944                                   | 37,7   |
| słupski .....  | 352                             | 116                                   | -   | 1                   | 351             | 17446                                  | 49,6   |
| Miasto na prawach powiatu:<br>City with powiat status:   |                                 |                                       |   |                     |                 |  |  |
| Słupsk .....   | 378                             | 152                                   | 1   | 2                   | 375             | 17648                                  | 46,8   |
| <b>Podregion starogardzki<br/>Subregion</b>              | <b>839</b>                      | <b>329</b>                            | <b>5</b>  | <b>14</b>           | <b>820</b>      | <b>33846</b>                           | <b>40,6</b>  |
| Powiaty: Powiats:  |                                 |                                       |   |                     |                 |  |  |
| kwidzyński .....   | 168                             | 76                                    | -   | 2                   | 166             | 6059                                   | 36,1   |
| malborski .....  | 116                             | 52                                    | 1   | 2                   | 113             | 4559                                   | 39,6   |
| starogardzki .....                                       | 205                             | 83                                    | 2   | 6                   | 197             | 8962                                   | 44,1   |
| sztumski .....   | 92                              | 28                                    | 1   | 2                   | 89              | 3307                                   | 36,3   |
| tczewski .....   | 258                             | 90                                    | 1   | 2                   | 255             | 10959                                  | 42,6   |
| <b>Podregion trójmiejski<br/>Subregion</b>               | <b>2143</b>                     | <b>759</b>                            | <b>2</b>  | <b>9</b>            | <b>2132</b>     | <b>91519</b>                           | <b>42,7</b>  |
| Miasta na prawach powiatu:<br>Cities with powiat status: |                                 |                                       |   |                     |                 |  |  |
| Gdańsk .....   | 1332                            | 500                                   | -   | 6                   | 1326            | 54959                                  | 41,3   |
| Gdynia .....   | 706                             | 223                                   | 1   | 3                   | 702             | 32234                                  | 45,7   |
| Sopot .....  | 105                             | 36                                    | 1   | -                   | 104             | 4326                                   | 41,6   |

<sup>a</sup> Zgłoszone w danym roku; bez wypadków w gospodarstwach indywidualnych w rolnictwie. <sup>b</sup> Bez osób poszkodowanych w wypadkach śmiertelnych oraz bez liczby dni niezdolności do pracy dla tych osób.

<sup>a</sup> Registered in a given year; excluding accidents on private farms in agriculture. <sup>b</sup> Excluding persons injured in fatal accidents and the number of days of their incapacity for work.

TABL. 11 (34). ZATRUDNIENI W WARUNKACH ZAGROŻENIA<sup>a</sup> W 2017 R.

Stan w dniu 31 XII

PERSONS WORKING IN HAZARDOUS CONDITIONS<sup>a</sup> IN 2017

As of 31 XII

| WYSZCZEGÓLNIENIE<br>SPECIFICATION                        | Ogółem<br>Grand total    |   | Zagrożenie<br>Hazard                         |   |   |   |  |   |
|--|--------------------------|---|--|---|---|---|--|---|
|  |                          |   | związane<br>connected with                   |   |   |   | czynnikami mecha-<br>nicznymi związanymi<br>z maszynami szcze-<br>gólnie niebezpiecznymi<br>connected with<br>mechanical factors<br>related to particularly<br>dangerous machinery |   |
|  | ogółem<br>grand<br>total | w tym<br>przez jed-<br>ną grupę<br>czynników<br>of which<br>one group<br>of factors | ze środowiskiem<br>pracy<br>work environment |   | z uciążliwością pracy<br>strenuous work |   | razem<br>total   | w tym<br>przez jed-<br>ną grupę<br>czynników<br>of which<br>one group<br>of factors |
|  |                          |   | razem<br>total                               | w tym<br>przez jed-<br>ną grupę<br>czynników<br>of which<br>one group<br>of factors | razem<br>total                          | w tym<br>przez jed-<br>ną grupę<br>czynników<br>of which<br>one group<br>of factors |  |   |
| <b>WOJEWÓDZTWO<br/>VOIVODSHIP</b>                        | <b>24092</b>             | <b>17913</b>  | <b>14561</b>                                 | <b>10337</b>  | <b>5188</b>                             | <b>4086</b>   | <b>4343</b>  | <b>3490</b>   |
| <b>Podregion chojnicki ....<br/>Subregion</b>            | <b>3033</b>              | <b>2603</b>   | <b>1409</b>                                  | <b>1076</b>   | <b>1280</b>                             | <b>1246</b>   | <b>344</b>   | <b>281</b>  |
| Powiaty: Powiats:  |                          |   |  |   |   |   |  |   |
| chojnicki .....  | 782                      | 622   | 486  | 355   | 126                                     | 126   | 170  | 141   |
| człuchowski .....  | 1245                     | 1116  | 498  | 400   | 636                                     | 628   | 111  | 88  |
| kościerski .....   | 1006                     | 865   | 425  | 321   | 518                                     | 492   | 63   | 52  |
| <b>Podregion gdański .....</b>                           | <b>3444</b>              | <b>2282</b>   | <b>2561</b>                                  | <b>1744</b>   | <b>365</b>                              | <b>168</b>  | <b>518</b>   | <b>370</b>  |
| <b>Subregion</b>   |                          |   |  |   |   |   |  |   |
| Powiaty: Powiats:  |                          |   |  |   |   |   |  |   |
| gdański .....  | 522                      | 284   | 404  | 242   | 26                                      | 14  | 92   | 28  |
| kartuski .....   | 829                      | 691   | 735  | 602   | 13                                      | 8   | 81   | 81  |
| nowodworski .....  | 82                       | 59  | 68   | 45  | 8                                       | 8   | 6  | 6   |
| pucki .....  | 486                      | 275   | 366  | 217   | 12                                      | 10  | 108  | 48  |
| wejherowski .....  | 1525                     | 973   | 988  | 638   | 306                                     | 128   | 231  | 207   |
| <b>Podregion słupski .....</b>                           | <b>3462</b>              | <b>2921</b>   | <b>2212</b>                                  | <b>1795</b>   | <b>376</b>                              | <b>374</b>  | <b>874</b>   | <b>752</b>  |
| <b>Subregion</b>   |                          |   |  |   |   |   |  |   |
| Powiaty: Powiats:  |                          |   |  |   |   |   |  |   |
| bytowski .....   | 978                      | 773   | 850  | 681   | 36                                      | 36  | 92   | 56  |
| łęborski .....   | 743                      | 572   | 619  | 473   | 54                                      | 54  | 70   | 45  |
| słupski .....  | 655                      | 530   | 368  | 306   | 75                                      | 73  | 212  | 151   |
| Miasto na prawach powiatu:<br>City with powiat status:   |                          |   |  |   |   |   |  |   |
| Słupsk .....   | 1086                     | 1046  | 375  | 335   | 211                                     | 211   | 500  | 500   |
| <b>Podregion starogardzki<br/>Subregion</b>              | <b>4452</b>              | <b>3732</b>   | <b>2419</b>                                  | <b>2027</b>   | <b>565</b>                              | <b>532</b>  | <b>1468</b>  | <b>1173</b>   |
| Powiaty: Powiats:  |                          |   |  |   |   |   |  |   |
| kwidziński .....   | 528                      | 280   | 309  | 261   | 6                                       | 6   | 213  | 13  |
| malborski .....  | 563                      | 495   | 227  | 185   | 67                                      | 44  | 269  | 266   |
| starogardzki .....                                       | 1053                     | 838   | 802  | 679   | 11                                      | 7   | 240  | 152   |
| sztumski .....   | 154                      | 91  | 113  | 56  | 25                                      | 19  | 16   | 16  |
| tczewski .....   | 2154                     | 2028  | 968  | 846   | 456                                     | 456   | 730  | 726   |
| <b>Podregion trójmiejski<br/>Subregion</b>               | <b>9701</b>              | <b>6375</b>   | <b>5960</b>                                  | <b>3695</b>   | <b>2602</b>                             | <b>1766</b>   | <b>1139</b>  | <b>914</b>  |
| Miasta na prawach powiatu:<br>Cities with powiat status: |                          |   |  |   |   |   |  |   |
| Gdańsk .....   | 6739                     | 4559  | 4202   | 2681  | 1849                                    | 1237  | 688  | 641   |
| Gdynia .....   | 2885                     | 1766  | 1716   | 988   | 739                                     | 526   | 430  | 252   |
| Sopot .....  | 77                       | 50  | 42   | 26  | 14                                      | 3   | 21   | 21  |

<sup>a</sup> Liczeni tylko jeden raz w grupie czynnika przeważającego, tzn. mającego największe szkodliwe znaczenie na danym stanowisku pracy; dane dotyczą podmiotów, w których liczba pracujących przekracza 9 osób; patrz uwagi ogólne, ust. 2 na str. 104.

<sup>a</sup> Listed only once by predominant factor, i.e., the factor having the most hazardous effect at a given workstation; data concern entities employing more than 9 persons, see general notes, item 2 on page 104.



TABL. 12 (35). ZATRUDNIENI W WARUNKACH ZAGROŻENIA <sup>a</sup> CZYNNIKAMI SZKODLIWYMI I NIEBEZPIECZNYMI DLA ZDROWIA W 2017 R.PERSONS WORKING IN HAZARDOUS CONDITIONS <sup>a</sup> CAUSED BY FACTORS HARMFUL AND HAZARDOUS TO HEALTH IN 2017

| WYSZCZEGÓLNIENIE<br>SPECIFICATION                     | Zagrożenie Hazard                      |  |                                   |              |                     |                                      |                                      |                |                                      | czynnikami mechanicznymi związanymi z maszynami szczególnie niebezpiecznymi connected with mechanical factors related to particularly dangerous machinery |
|---|--|--|-----------------------------------|--------------|---------------------|--------------------------------------|--------------------------------------|----------------|--------------------------------------|---|
|   | związane connected with                |  |                                   |              |                     |                                      |                                      |                | z uciążliwością pracy strenuous work |   |
|   | ze środowiskiem pracy work environment |  |                                   |              |                     |                                      |                                      | w tym of which |                                      |   |
|   | razem total                            | substancje chemiczne chemical substances | pyły przemysłowe industrial dusts | hałas noise  | wibracje vibrations | mikroklimat gorący hot micro-climate | mikroklimat zimny cold micro-climate |                |                                      |   |
| <b>WOJEWÓDZTWO VOIVODSHIP</b>                         | <b>17837</b>                           | <b>903</b>                               | <b>1948</b>                       | <b>10835</b> | <b>1106</b>         | <b>575</b>                           | <b>396</b>                           | <b>6084</b>    | <b>576</b>                           | <b>4910</b>   |
| <b>Podregion chojnicki .... Subregion</b>             | <b>1676</b>                            | <b>45</b>                                | <b>146</b>                        | <b>962</b>   | <b>97</b>           | <b>107</b>                           | <b>83</b>                            | <b>1380</b>    | <b>1</b>                             | <b>372</b>  |
| Powiaty: Powiats:                                     |  |  |                                   |              |                     |                                      |                                      |                |                                      |   |
| chojnicki .....                                       | 524                                    | 17                                       | 10                                | 251          | 46                  | -                                    | 36                                   | 136            | -                                    | 185   |
| człuchowski .....                                     | 546                                    | 24                                       | 85                                | 374          | 14                  | -                                    | -                                    | 719            | -                                    | 119   |
| kościerski .....                                      | 606                                    | 4  | 51                                | 337          | 37                  | 107                                  | 47                                   | 525            | 1                                    | 68  |
| <b>Podregion gdański .... Subregion</b>               | <b>3158</b>                            | <b>100</b>                               | <b>330</b>                        | <b>2188</b>  | <b>55</b>           | <b>157</b>                           | <b>59</b>                            | <b>463</b>     | <b>53</b>                            | <b>555</b>  |
| Powiaty: Powiats:                                     |  |  |                                   |              |                     |                                      |                                      |                |                                      |   |
| gdański .....   | 534                                    | 3  | 127                               | 339          | 4                   | 7                                    | 38                                   | 56             | 33                                   | 102   |
| kartuski .....  | 946                                    | 61                                       | 105                               | 599          | 9                   | 16                                   | 16                                   | 13             | -                                    | 81  |
| nowodworski .....                                     | 73                                     | 11                                       | 10                                | 49           | 3                   | -                                    | -                                    | 8              | -                                    | 6   |
| pucki .....   | 531                                    | 6  | 29                                | 328          | 21                  | 103                                  | -                                    | 46             | 8                                    | 110   |
| wejherowski .....                                     | 1074                                   | 19                                       | 59                                | 873          | 18                  | 31                                   | 5                                    | 340            | 12                                   | 256   |
| <b>Podregion słupski .... Subregion</b>               | <b>2471</b>                            | <b>146</b>                               | <b>236</b>                        | <b>1617</b>  | <b>52</b>           | <b>238</b>                           | <b>41</b>                            | <b>406</b>     | <b>63</b>                            | <b>932</b>  |
| Powiaty: Powiats:                                     |  |  |                                   |              |                     |                                      |                                      |                |                                      |   |
| bytowski .....  | 1016                                   | 76                                       | 128                               | 727          | 28                  | -                                    | -                                    | 36             | 30                                   | 122   |
| lęborski .....  | 656                                    | 6  | 73                                | 337          | 5                   | 203                                  | 16                                   | 84             | -                                    | 84  |
| słupski .....   | 404                                    | 24                                       | 1                                 | 269          | 9                   | 35                                   | 25                                   | 75             | 33                                   | 226   |
| Miasto na prawach powiatu: City with powiat status:   |  |  |                                   |              |                     |                                      |                                      |                |                                      |   |
| Słupsk .....  | 395                                    | 40                                       | 34                                | 284          | 10                  | -                                    | -                                    | 211            | -                                    | 500   |
| <b>Podregion starogardzki Subregion</b>               | <b>2726</b>                            | <b>160</b>                               | <b>180</b>                        | <b>1872</b>  | <b>195</b>          | <b>13</b>                            | <b>19</b>                            | <b>669</b>     | <b>57</b>                            | <b>1521</b>   |
| Powiaty: Powiats:                                     |  |  |                                   |              |                     |                                      |                                      |                |                                      |   |
| kwidziński .....                                      | 359                                    | 35                                       | 14                                | 261          | 34                  | 3                                    | -                                    | 50             | 44                                   | 213   |
| malborski .....                                       | 228                                    | 1  | 11                                | 159          | -                   | -                                    | -                                    | 67             | 13                                   | 288   |
| starogardzki .....                                    | 978                                    | 100                                      | 98                                | 609          | 70                  | -                                    | 6                                    | 60             | -                                    | 268   |
| sztumski .....  | 171                                    | 2  | -                                 | 79           | 5                   | -                                    | 8                                    | 25             | -                                    | 16  |
| tczewski .....  | 990                                    | 22                                       | 57                                | 764          | 86                  | 10                                   | 5                                    | 467            | -                                    | 736   |
| <b>Podregion trójmiejski Subregion</b>                | <b>7806</b>                            | <b>452</b>                               | <b>1056</b>                       | <b>4196</b>  | <b>707</b>          | <b>60</b>                            | <b>194</b>                           | <b>3166</b>    | <b>402</b>                           | <b>1530</b>   |
| Miasta na prawach powiatu: Cities with powiat status: |  |  |                                   |              |                     |                                      |                                      |                |                                      |   |
| Gdańsk .....  | 5148                                   | 344                                      | 573                               | 2947         | 264                 | 40                                   | 107                                  | 2004           | 316                                  | 1044  |
| Gdynia .....  | 2604                                   | 108                                      | 483                               | 1223         | 439                 | 20                                   | 87                                   | 1131           | 86                                   | 465   |
| Sopot .....   | 54                                     | -  | -                                 | 26           | 4                   | -                                    | -                                    | 31             | -                                    | 21  |

<sup>a</sup> Liczeni tyle razy, na ile czynników szkodliwych są narażeni; dane dotyczą podmiotów, w których liczba pracujących przekracza 9 osób; patrz uwagi ogólne, ust. 2 na str. 104.

<sup>a</sup> Counted as many times as many hazards they are exposed to; data concern entities employing more than 9 persons; see general notes, item 2 on page 104.

TABL. 13 (36). ZATRUDNIENI<sup>a</sup> NA STANOWISKACH PRACY, DLA KTÓRYCH DOKONANO OCENY RYZYKA ZAWODOWEGO<sup>b</sup> W 2017 R.PERSONS<sup>a</sup> WORKING AT WORKSTATIONS ASSESSED FOR OCCUPATIONAL RISK<sup>b</sup> IN 2017

| WYSZCZEGÓLNIENIE<br>SPECIFICATION   | Przeprowa-<br>dzenie oceny<br>ryzyka<br>zawodowego<br>Assessment of<br>occupational risk | Wyeliminowanie<br>lub ograniczenie<br>ryzyka<br>zawodowego<br>Elimination or<br>limitation of<br>occupational risk | Środki zastosowane do wyeliminowania<br>lub ograniczenia ryzyka zawodowego<br>Measures taken to eliminate or reduce<br>the occupational risk |                                 |  |
|---|--|--|--|---------------------------------|--|
|   |  |  | techniczne<br>technical  | organizacyjne<br>organisational | ochrony<br>indywidualnej<br>personal<br>protection |
| na 1000 zatrudnionych badanej zbiorowości<br>per 1000 paid employees of the surveyed population |  |  |  |                                 |  |
| <b>WOJEWÓDZTWO<br/>VOIVODSHIP</b>   | <b>310,9</b>   | <b>164,9</b>   | <b>57,7</b>  | <b>89,3</b>                     | <b>128,6</b>                                       |
| <b>Podregion chojnicki</b> .....<br>Subregion   | <b>277,6</b>   | <b>96,1</b>  | <b>21,7</b>  | <b>31,5</b>                     | <b>70,8</b>  |
| Powiaty: Powiats:   |  |  |  |                                 |  |
| chojnicki .....   | 285,9  | 71,4   | 20,6   | 29,7                            | 49,1   |
| człuchowski .....   | 444,8  | 165,8  | 35,6   | 36,1                            | 111,4  |
| kościerski .....  | 152,2  | 86,5   | 14,1   | 31,0                            | 76,3   |
| <b>Podregion gdański</b> .....<br>Subregion   | <b>262,8</b>   | <b>133,9</b>   | <b>60,9</b>  | <b>85,3</b>                     | <b>92,4</b>  |
| Powiaty: Powiats:   |  |  |  |                                 |  |
| gdański .....   | 278,6  | 157,7  | 96,9   | 130,7                           | 96,6   |
| kartuski .....  | 313,9  | 145,5  | 59,6   | 84,6                            | 87,5   |
| nowodworski .....   | 144,5  | 146,8  | 48,9   | 20,2                            | 136,7  |
| pucki .....   | 267,1  | 107,5  | 41,1   | 64,1                            | 90,7   |
| wejherowski .....   | 217,9  | 117,6  | 47,8   | 71,6                            | 90,1   |
| <b>Podregion słupski</b> .....<br>Subregion   | <b>267,4</b>   | <b>223,4</b>   | <b>41,2</b>  | <b>134,5</b>                    | <b>189,7</b>                                       |
| Powiaty: Powiats:   |  |  |  |                                 |  |
| bytowski .....  | 350,3  | 259,5  | 16,3   | 42,5                            | 217,8  |
| łęborski .....  | 212,2  | 105,2  | 26,9   | 51,6                            | 75,1   |
| słupski .....   | 221,0  | 342,8  | 53,0   | 284,1                           | 330,8  |
| Miasto na prawach powiatu:<br>City with powiat status:  |  |  |  |                                 |  |
| Słupsk .....  | 279,6  | 136,4  | 53,5   | 90,8                            | 85,7   |
| <b>Podregion starogardzki</b><br>Subregion  | <b>374,0</b>   | <b>177,3</b>   | <b>77,8</b>  | <b>99,2</b>                     | <b>135,9</b>                                       |
| Powiaty: Powiats:   |  |  |  |                                 |  |
| kwidziński .....  | 360,5  | 296,2  | 190,5  | 197,1                           | 236,1  |
| malborski .....   | 228,3  | 135,1  | 75,6   | 59,3                            | 125,0  |
| starogardzki .....  | 204,0  | 82,2   | 11,0   | 23,1                            | 70,8   |
| sztumski .....  | 419,8  | 268,5  | 102,7  | 53,6                            | 202,0  |
| tczewski .....  | 535,2  | 157,2  | 43,4   | 101,2                           | 104,3  |
| <b>Podregion trójmiejski</b><br>Subregion   | <b>322,8</b>   | <b>167,2</b>   | <b>60,4</b>  | <b>84,5</b>                     | <b>132,0</b>                                       |
| Miasta na prawach powiatu:<br>Cities with powiat status:  |  |  |  |                                 |  |
| Gdańsk .....  | 361,0  | 170,6  | 62,0   | 83,5                            | 132,7  |
| Gdynia .....  | 243,3  | 169,7  | 61,4   | 91,6                            | 139,0  |
| Sopot .....   | 330,7  | 87,4   | 25,9   | 42,4                            | 61,0   |

a Dane dotyczą podmiotów, w których liczba pracujących przekracza 9 osób; patrz uwagi ogólne, ust. 2 na str. 104.  
b Patrz uwagi ogólne, ust. 3 na str. 105.

a Data concern entities employing more than 9 persons, see general notes, item 2 on page 104. b See general notes, item 3 on page 105.

TABL. 14 (37). PRZECIĘTNE MIESIĘCZNE WYNAGRODZENIA BRUTTO <sup>a</sup> W 2017 R.AVERAGE MONTHLY GROSS WAGES AND SALARIES <sup>a</sup> IN 2017

| WYSZCZEGÓLNIENIE<br>SPECIFICATION                        | Ogółem<br>Total | Rolnictwo,<br>leśnictwo,<br>łowiectwo<br>i rybactwo<br>Agriculture,<br>forestry<br>and fishing | Przemysł<br>i budownictwo<br>Industry<br>and construction | Handel; naprawa<br>pojazdów samo-<br>chodowych <sup>Δ</sup> ;<br>transport<br>i gospodarka<br>magazynowa;<br>zakwaterowanie<br>i gastronomia <sup>Δ</sup> ;<br>informacja<br>i komunikacja<br>Trade; repair of<br>motor vehicles <sup>Δ</sup> ;<br>transportation<br>and storage;<br>accommodation<br>and catering <sup>Δ</sup> ;<br>information and<br>communication | Działalność fi-<br>nansowa i ubez-<br>pieczeniowa;<br>obsługa rynku<br>nieruchomości <sup>Δ</sup><br>oraz pozostałe<br>usługi <sup>b</sup><br>Financial and<br>insurance<br>activities; real<br>estate activities<br>and other<br>services <sup>b</sup> |
|--|-----------------|--|---|---|---|
|  |                 |  |   |   |   |
| <b>WOJEWÓDZTWO<br/>VOIVODSHIP</b>                        | <b>4496,64</b>  | <b>4805,35</b>   | <b>4371,44</b>  | <b>4620,60</b>  | <b>4536,74</b>  |
| <b>Podregion chojnicki ....<br/>Subregion</b>            | <b>3516,25</b>  | <b>5094,23</b>   | <b>3216,04</b>  | <b>2894,97</b>  | <b>4005,06</b>  |
| Powiaty: Powiats:  |                 |  |   |   |   |
| chojnicki .....  | 3479,72         | 5258,53  | 3266,24   | 3013,95   | 3999,84   |
| człuchowski .....  | 3697,11         | 4832,30  | 3364,86   | 2715,05   | 3977,30   |
| kościerski .....   | 3433,93         | 6099,72  | 3043,20   | 2787,12   | 4034,19   |
| <b>Podregion gdański .....</b>                           | <b>3865,64</b>  | <b>4366,87</b>   | <b>3722,43</b>  | <b>3678,17</b>  | <b>4165,29</b>  |
| <b>Subregion</b>   |                 |  |   |   |   |
| Powiaty: Powiats:  |                 |  |   |   |   |
| gdański .....  | 4191,00         | 5087,32  | 4106,76   | 4311,85   | 4155,76   |
| kartuski .....   | 3717,51         | 4817,09  | 3434,89   | 3502,45   | 4328,99   |
| nowodworski .....  | 3846,11         | 3201,27  | 3939,04   | 3052,24   | 4077,20   |
| pucki .....  | 3942,25         | 2020,99  | 3958,32   | 3521,00   | 4226,93   |
| wejherowski .....  | 3763,49         | 4783,48  | 3639,92   | 3457,75   | 4055,21   |
| <b>Podregion słupski .....</b>                           | <b>3855,62</b>  | <b>4858,39</b>   | <b>3857,83</b>  | <b>3171,31</b>  | <b>4004,88</b>  |
| <b>Subregion</b>   |                 |  |   |   |   |
| Powiaty: Powiats:  |                 |  |   |   |   |
| bytowski .....   | 3817,07         | 5062,25  | 3695,46   | 3009,22   | 4058,30   |
| łębski .....   | 3918,71         | 5426,03  | 3866,41   | 3397,54   | 4086,17   |
| słupski .....  | 3870,93         | 4596,30  | 3943,20   | 3124,77   | 3946,93   |
| Miasto na prawach powiatu:<br>City with powiat status:   |                 |  |   |   |   |
| Słupsk .....   | 3840,62         | 3036,14  | 3895,07   | 3176,91   | 3980,66   |
| <b>Podregion starogardzki<br/>Subregion</b>              | <b>4054,95</b>  | <b>4647,17</b>   | <b>4324,93</b>  | <b>3116,87</b>  | <b>3980,55</b>  |
| Powiaty: Powiats:  |                 |  |   |   |   |
| kwidzyński .....   | 4097,28         | 4600,75  | 4234,59   | 3155,81   | 4115,35   |
| malborski .....  | 3694,08         | 5312,28  | 3322,37   | 2794,80   | 4139,46   |
| starogardzki .....                                       | 4026,19         | 5199,40  | 4551,34   | 2909,17   | 3804,04   |
| sztumski .....   | 3709,56         | 3823,32  | 3435,17   | 2894,51   | 4128,45   |
| tczewski .....   | 4242,41         | 3181,14  | 4499,98   | 3525,04   | 3987,94   |
| <b>Podregion trójmiejski<br/>Subregion</b>               | <b>5238,03</b>  | <b>4771,96</b>   | <b>5471,08</b>  | <b>5565,50</b>  | <b>4942,02</b>  |
| Miasta na prawach powiatu:<br>Cities with powiat status: |                 |  |   |   |   |
| Gdańsk .....   | 5312,48         | 3554,26  | 5677,09   | 5784,59   | 4894,37   |
| Gdynia .....   | 5045,45         | 5942,88  | 5062,07   | 5173,89   | 4943,47   |
| Sopot .....  | 5313,49         | 1774,07  | 4900,84   | 5436,48   | 5417,59   |

<sup>a</sup> Bez podmiotów gospodarczych o liczbie pracujących do 9 osób, patrz uwagi ogólne, ust. 3 na str. 106. <sup>b</sup> Pod pojęciem „pozostałe usługi” należy rozumieć następujące sekcje PKD: „Działalność profesjonalna, naukowa i techniczna”, „Administrowanie i działalność wspierająca <sup>Δ</sup>”, „Administracja publiczna i obrona narodowa; obowiązkowe zabezpieczenia społeczne”; „Edukacja”, „Opieka zdrowotna i pomoc społeczna”, „Działalność związana z kulturą, rozrywką i rekreacją” oraz „Pozostała działalność usługowa”.

<sup>a</sup> Excluding economic entities employing up to 9 persons, see general notes, item 3 on page 106. <sup>b</sup> The term "other services" refers to the NACE Rev. 2 sections: "Professional, scientific and technical activities", "Administrative and support service activities", "Public administration and defence; compulsory social security", "Education", "Human health and social work activities", "Arts, entertainment and recreation" and "Other service activities".

## DZIAŁ VI INFRASTRUKTURA KOMUNALNA. MIESZKANIA

### Uwagi ogólne

#### Infrastruktura komunalna

1. Informacje o urządzeniach i usługach komunalnych opracowano **metodą rodzaju działalności**, tj. według kryterium przeznaczenia urządzeń, niezależnie od przeważającego rodzaju działalności podmiotu gospodarczego.

Dane o **urządzeniach komunalnych** dotyczą urządzeń czynnych.

2. Informację o sieci wodociągowej, kanalizacyjnej i gazowej obejmują sieć obsługującą gospodarstwa domowe i innych użytkowników.

Informacje o **długości sieci wodociągowej i gazowej** dotyczą sieci rozdzielczej (bez przyłączy prowadzących do budynków mieszkalnych i innych obiektów) oraz sieci przesyłowej (magistralnej), tj. przewodów doprowadzających do sieci rozdzielczej wodę i gaz.

Dane o **długości sieci kanalizacyjnej**, oprócz przewodów ulicznych, uwzględniają kolektory, tj. przewody odbierające ścieki z sieci ulicznej; nie uwzględniają natomiast kanałów przeznaczonych wyłącznie do odprowadzania wód opadowych.

Przez **przyłącza wodociągowe, kanalizacyjne i gazowe** prowadzące do budynków mieszkalnych (łącznie z budynkami zbiorowego zamieszkania, jak np.: hotele pracownicze, domy studenckie i internaty, domy opieki społecznej) rozumie się odgałęzienia łączące poszczególne budynki z siecią rozdzielczą lub w przypadku kanalizacji – z siecią ogólnospławną.

3. Dane o **korzystających z wodociągu i kanalizacji** obejmują ludność zamieszkałą w budynkach mieszkalnych dołączonych do określonej sieci.

Dane o **korzystających z gazu** dotyczą ludności w mieszkaniach wyposażonych w instalacje gazu z sieci.

Dane o ludności korzystającej z wodociągu, kanalizacji i gazu obejmują również ludność w budynkach zbiorowego zamieszkania.

## CHAPTER VI MUNICIPAL INFRASTRUCTURE. DWELLINGS

### General notes

#### Municipal infrastructure

1. Information regarding municipal installations and services was compiled using the **kind-of-activity method**, i.e., according to the criterion of installation designation, regardless of the predominant kind of activity of the economic entity.

Data regarding **municipal installations** concern operative installations.

2. Information regarding the water supply, the sewage and gas supply systems includes systems servicing households and others.

Information regarding the **length of the water supply and gas supply networks** concerns distribution network (excluding connections leading to residential buildings and other constructions) as well as the transmission (main) network, i.e., conduits providing water to the distribution network and gas.

Data regarding the **length of the sewage network**, apart from street conduits, include collectors, i.e., conduits receiving sewage from the street network, while they do not include channels designed exclusively for discharging precipitation water.

**Water supply, sewage and gas supply connections** leading to residential buildings (including buildings with multiple residents, e.g.: employee boarding houses, student dormitories and boarding schools, social welfare homes) are understood as branches linking individual buildings with the distribution system or, in the case of the sewage system, with the main drainage system.

3. Data regarding the **users of water supply and sewage systems** include the population living in residential buildings connected to a defined system.

Data regarding the **gas users** concern the population in dwellings equipped with gas installations connected to the gas supply system.

Data regarding the population connected to the water supply system, the sewage system and the gas supply system also include the population in collective accommodation facilities.

4. Dane o **liczbie odbiorców i zużyciu energii elektrycznej** obejmują również gospodarstwa domowe, których głównym źródłem utrzymania jest dochód z użytkowanego gospodarstwa indywidualnego w rolnictwie.

**Zużycie energii elektrycznej i gazu z sieci** w gospodarstwach domowych ustala się na podstawie zaliczkowego systemu opłat.

5. Dane o **odpadach komunalnych** dotyczą odpadów powstających w gospodarstwach domowych (z wyłączeniem pojazdów wycofanych z eksploatacji), a także odpadów niezawierających odpadów niebezpiecznych pochodzących od innych wytwórców odpadów, które ze względu na swój charakter lub skład są podobne do odpadów powstających w gospodarstwach domowych.

Grupowanie odpadów przeznaczonych do procesów odzysku i unieszkodliwiania podano w układzie funkcjonującym w organizacjach międzynarodowych (m.in. UE, OECD).

6. Dane o **nieczystościach ciekłych** dotyczą nieczystości, wywiezionych do oczyszczalni ścieków lub stacji zlewnych, pochodzących z gospodarstw domowych, budynków użyteczności publicznej oraz budynków jednostek prowadzących działalność gospodarczą – w przypadku gdy nie są odprowadzane siecią kanalizacyjną.

## Mieszkania

1. Dane o **zasobach mieszkaniowych** opracowano na podstawie bilansu zasobów mieszkaniowych – według stanu w dniu 31 XII.

**Bilanse zasobów mieszkaniowych** sporządza się dla okresów międzyspisywowych w oparciu o wyniki ostatniego spisu powszechnego (od 2010 r. – wyniki spisu 2011), przyjmując za podstawę mieszkania zamieszkałe i niezamieszkałe oraz uwzględniając przyrosty i ubytki zasobów mieszkaniowych.

2. Informacje o **zasobach mieszkaniowych i mieszkaniach oddanych do użytkowania** dotyczą mieszkań, a także izb i powierzchni użytkowej w tych mieszkaniach, znajdujących się w budynkach mieszkalnych i niemieszkalnych. Dane nie obejmują lokalizatorowego zamieszkania (hotele pracowniczych, domów studenckich i internatów, domów opieki społecznej i innych) i pomieszczeń nieprzeznaczonych na cele mieszkalne, a z różnych względów zamieszkałych (pomieszczeń inwentarskich, barakowozów, statków, wagonów i innych).

**Mieszkanie** jest to lokal składający się z jednej lub kilku izb, łącznie z pomieszczeniami pomocniczymi, wybudowany lub przebudowany dla celów mieszkalnych, konstrukcyjnie wydzielony (trwałymi ścianami) w obrębie budynku, do którego to lokalu prowadzi niezależne wejście z klatki schodowej, ogólnego korytarza, wspólnej sieni bądź bezpośrednio z ulicy, podwórza lub ogrodu.

4. Data regarding the **number of consumers and the consumption of electricity** also include households, in which the main source of maintenance is income from a private farm in agriculture.

**The consumption of electricity and gas from gas supply system** in households is established on the basis of an estimated system of payments.

5. Data on **municipal waste** concern waste generated by households (excluding discarded vehicles) as well as waste not containing hazardous waste originating from other producers of waste, which because of its character or composition is similar to waste from households.

Grouping of waste designated for recovery and disposal operations is given according to the layout functioning in international organisations (i.a. EU, OECD).

6. Data on **liquid waste** concern waste, removed to wastewater treatment plants or dump stations, which comes from households, public buildings and buildings of units conducting economic activity – in case they are not discharged by sewage system.

## Dwellings

1. Data regarding **dwelling stocks** have been compiled on the basis of the balance of dwelling stocks – as of 31 XII.

**The balances of dwelling stocks** are estimated for the periods between censuses on the basis of results from last census (since 2010 – the results of 2011 census), assuming inhabited and uninhabited dwellings as a basis and considering increases and decreases of dwelling stocks.

2. Information regarding **dwelling stocks and completed dwellings** concerns dwellings, as well as rooms and the useful floor area in these dwellings, located in residential and non-residential buildings. Data do not include collective accommodation facilities (employee hostels, student dormitories and boarding schools, social welfare homes and others) and spaces not designed for residential purposes, but which for various reasons are inhabited (animal accommodations, caravans, ships, wagons and others).

**A dwelling** is a premise comprising one or several rooms including auxiliary spaces, built or remodelled for residential purposes, structurally separated (by permanent walls) within a building, into which a separate access leads from a staircase, passage, common hall or directly from the street, courtyard or garden.

**Izba** jest to pomieszczenie w mieszkaniu oddzielone od innych pomieszczeń stałymi ścianami, o powierzchni co najmniej 4 m<sup>2</sup>, z bezpośrednim oświetleniem dziennym, tj. oknem lub oszklonymi drzwiami w ścianie zewnętrznej budynku. Za izbę uważa się zarówno pokój, jak i kuchnię – jeśli odpowiada warunkom określonym w definicji.

Dane o **liczbie izb w mieszkaniach** uwzględniają także izby wykorzystywane wyłącznie do prowadzenia działalności gospodarczej, jeżeli izby te znajdowały się w obrębie mieszkania konstrukcyjnego i nie miały dodatkowego, oddzielnego wejścia z ulicy, podwórza lub z ogólnie dostępnej części budynku.

**Powierzchnia użytkowa mieszkania** jest to łączna powierzchnia pokoi, kuchni, przedpokoi, łazienek i wszystkich innych pomieszczeń wchodzących w skład mieszkania.

**3. Informacje o mieszkaniach, powierzchni użytkowej mieszkań oraz o izbach oddanych do użytkowania** dotyczą mieszkań w budynkach nowo wybudowanych i rozbudowanych (w części stanowiącej rozbudowę) oraz uzyskanych w wyniku przebudowy pomieszczeń niemieszkalnych.

Podziału na mieszkania w budynkach spółdzielni mieszkaniowych, indywidualnych (tj. realizowanych przez osoby fizyczne, kościoły i związki wyznaniowe) oraz realizowanych z przeznaczeniem na sprzedaż lub wynajem dokonano na podstawie sposobu finansowania budowy lub przeznaczenia mieszkań.

Informacje o efektach:

- **budownictwa indywidualnego** dotyczą mieszkań oddanych do użytkowania przez osoby fizyczne (prowadzące i nieprowadzące działalności gospodarczej), fundacje, kościoły i związki wyznaniowe, z przeznaczeniem na użytek własny inwestora lub na sprzedaż i wynajem;
- **budownictwa przeznaczonego na sprzedaż lub wynajem** dotyczą mieszkań oddanych do użytkowania przez różnych inwestorów w celu osiągnięcia zysku (bez mieszkań oddanych do użytkowania przez osoby fizyczne prowadzące działalność gospodarczą zaliczanych do budownictwa indywidualnego);
- **budownictwa spółdzielczego** dotyczą mieszkań oddanych do użytkowania przez spółdzielnie mieszkaniowe, z przeznaczeniem dla osób będących członkami tych spółdzielni.

**A room** is a space in a dwelling separated from other spaces by permanent walls, with an area of at least 4 m<sup>2</sup>, with direct day lighting, i.e., with a window or door containing a glass element in an external wall of the building. A kitchen area is treated as a room if it meets the conditions described in the definition.

Data regarding the **number of rooms in dwellings** also include rooms used exclusively for conducting economic activity, if these rooms are located within a construction of dwelling and do not have an additional, separate access from the street, courtyard or from a common space in the building.

**The useful floor area of a dwelling** is the total useful floor area of the rooms, kitchen, foyers, bathrooms, and all other spaces comprising the dwelling.

**3. Information regarding dwellings, useful floor area of dwellings as well as rooms completed** concerns dwellings in newly built and expanded buildings (the enlarged portion) as well as dwellings obtained as a result of adapting non-residential spaces.

The division of dwellings into buildings of housing cooperatives, private buildings (i.e., realized by natural persons, churches and religious associations) as well as dwellings realized for sale or rent was made on the basis of the way of financing the construction or dwellings designing.

Information regarding the results of:

- **private construction** concerns dwellings completed by natural persons (conducting or not conducting economic activity), foundations, churches and religious associations, designed for the own use of the investor or for sale and rent;
- **construction for sale or rent** concerns dwellings completed by various investors in order to achieve a profit (excluding dwellings completed by natural persons conducting economic activity included in private construction);
- **cooperative construction** concerns dwellings completed by housing cooperatives, designed for persons being members of these cooperatives.

TABL. 1 (38). WODOCIĄGI I KANALIZACJA W 2017 R.

WATER SUPPLY AND SEWAGE SYSTEMS IN 2017

| WYSZCZEGÓLNIENIE<br>SPECIFICATION        | Sieć rozdzielcza w km<br>Distribution network<br>in km |   | Przyłącza prowadzące<br>do budynków<br>mieszkalnych w szt.<br>Connections leading<br>to residential buildings<br>in units |                                    | Zużycie wody z wodociągów<br>w gospodarstwach<br>domowych<br>Consumption of water<br>from water supply system<br>in households |   | Ścieki<br>odprowadzone<br>siecią<br>kanalizacyjną<br>w dam <sup>3</sup><br>Wastewater<br>discharged<br>by sewage<br>network<br>in dam <sup>3</sup> |
|--|--|---|---|------------------------------------|--|---|--|
|  | wodociągowa<br>water<br>supply                         | kanalizacyjna <sup>a</sup><br>sewage <sup>a</sup> | wodociągowe<br>water<br>supply<br>network   | kanalizacyjne<br>sewage<br>network | w dam <sup>3</sup><br>in dam <sup>3</sup>  | na<br>1 mieszkańca<br>w m <sup>3</sup><br>per capita<br>in m <sup>3</sup> |  |
|  | stan w dniu 31 XII                                     |   | as of 31 XII  |                                    |  |   |  |
| <b>WOJEWÓDZTWO<br/>VOIVODSHIP</b>        | <b>16123,6</b>   | <b>10699,9</b>                                    | <b>295622</b>   | <b>206703</b>                      | <b>77929,0</b>   | <b>33,6</b>   | <b>86607</b>   |
| <b>PODREGION CHOJNICKI<br/>SUBREGION</b> | <b>2422,9</b>  | <b>1711,9</b>                                     | <b>34241</b>  | <b>28481</b>                       | <b>6159,6</b>  | <b>27,3</b>   | <b>7898</b>  |
| <b>POWIATY: POWIATS:</b>                 |  |   |   |                                    |  |   |  |
| <b>Chojnicki .....</b>                   | <b>1000,6</b>  | <b>598,5</b>                                      | <b>14957</b>  | <b>13215</b>                       | <b>2981,7</b>  | <b>30,7</b>   | <b>3672</b>  |
| Gmina miejska:                           |  |   |   |                                    |  |   |  |
| Urban gmina:                             |  |   |   |                                    |  |   |  |
| Chojnice .....                           | 127,9  | 93,9  | 4395  | 4344                               | 1394,3   | 34,9  | 1996   |
| Gminy miejsko-wiejskie:                  |  |   |   |                                    |  |   |  |
| Urban-rural gminas:                      |  |   |   |                                    |  |   |  |
| Brusy .....                              | 187,4  | 128,9   | 2695  | 2269                               | 412,7  | 28,6  | 427  |
| w tym miasto .....                       | 28,3   | 27,6  | 970   | 944                                | 126,1  | 24,3  | 259  |
| of which city                            |  |   |   |                                    |  |   |  |
| Czersk .....                             | 255,6  | 161,1   | 4475  | 3173                               | 484,8  | 22,4  | 436  |
| w tym miasto .....                       | 47,7   | 50,5  | 1830  | 1777                               | 221,0  | 22,2  | 309  |
| of which city                            |  |   |   |                                    |  |   |  |
| Gminy wiejskie:                          |  |   |   |                                    |  |   |  |
| Rural gminas:                            |  |   |   |                                    |  |   |  |
| Chojnice .....                           | 369,0  | 166,2   | 2848  | 3010                               | 613,9  | 32,6  | 720  |
| Konarzyny .....                          | 60,7   | 48,4  | 544   | 419                                | 76,0   | 33,6  | 93   |
| <b>Człuchowski .....</b>                 | <b>618,6</b>   | <b>538,7</b>                                      | <b>7467</b>   | <b>5869</b>                        | <b>1564,1</b>  | <b>27,6</b>   | <b>2227</b>  |
| Gmina miejska:                           |  |   |   |                                    |  |   |  |
| Urban gmina:                             |  |   |   |                                    |  |   |  |
| Człuchów .....                           | 49,5   | 41,2  | 1351  | 1238                               | 399,4  | 28,8  | 522  |
| Gminy miejsko-wiejskie:                  |  |   |   |                                    |  |   |  |
| Urban-rural gminas:                      |  |   |   |                                    |  |   |  |
| Czarne .....                             | 88,1   | 83,3  | 875   | 876                                | 322,0  | 34,9  | 604  |
| w tym miasto .....                       | 41,3   | 42,0  | 486   | 667                                | 220,6  | 36,6  | 552  |
| of which city                            |  |   |   |                                    |  |   |  |
| Debrzno .....                            | 124,0  | 89,4  | 1163  | 785                                | 176,8  | 19,3  | 178  |
| w tym miasto .....                       | 21,3   | 23,3  | 457   | 360                                | 86,5   | 16,8  | 88   |
| of which city                            |  |   |   |                                    |  |   |  |
| Gminy wiejskie:                          |  |   |   |                                    |  |   |  |
| Rural gminas:                            |  |   |   |                                    |  |   |  |
| Człuchów .....                           | 198,5  | 149,6   | 2003  | 1150                               | 324,8  | 29,5  | 250  |
| Koczala .....                            | 43,5   | 45,7  | 441   | 403                                | 67,8   | 20,0  | 65   |
| Przechlewo .....                         | 55,8   | 71,3  | 848   | 712                                | 186,3  | 29,3  | 448  |
| Rzeczzenica .....                        | 59,2   | 58,2  | 786   | 705                                | 87,0   | 23,7  | 160  |
| <b>Kościerski .....</b>                  | <b>803,7</b>   | <b>574,7</b>                                      | <b>11817</b>  | <b>9397</b>                        | <b>1613,8</b>  | <b>22,4</b>   | <b>1999</b>  |
| Gmina miejska:                           |  |   |   |                                    |  |   |  |
| Urban gmina:                             |  |   |   |                                    |  |   |  |
| Kościerzyna .....                        | 75,9   | 85,3  | 2855  | 2691                               | 609,3  | 25,5  | 1176   |
| Gminy wiejskie:                          |  |   |   |                                    |  |   |  |
| Rural gminas:                            |  |   |   |                                    |  |   |  |
| Dziemiany .....                          | 40,6   | 44,0  | 787   | 724                                | 74,9   | 17,3  | 60   |
| Karsin .....                             | 86,6   | 88,2  | 1394  | 1294                               | 135,8  | 21,7  | 165  |
| Kościerzyna .....                        | 214,5  | 136,0   | 2348  | 1844                               | 297,2  | 18,9  | 255  |
| Liniewo .....                            | 99,0   | 51,4  | 1138  | 491                                | 140,1  | 30,2  | 88   |
| Lipusz .....                             | 41,6   | 42,3  | 674   | 658                                | 46,8   | 12,7  | 89   |
| Nowa Karczma .....                       | 154,6  | 51,1  | 1543  | 865                                | 195,1  | 28,5  | 82   |
| Stara Kiszewa .....                      | 90,9   | 76,4  | 1078  | 830                                | 114,6  | 17,2  | 84   |

a Łącznie z kolektorami.

a Including collectors.



TABL. 1 (38). WODOCIĄGI I KANALIZACJA W 2017 R. (cd.)

WATER SUPPLY AND SEWAGE SYSTEMS IN 2017 (cont.)

| WYSZCZEGÓLNIENIE<br>SPECIFICATION              | Sieć rozdzielcza w km<br>Distribution network<br>in km |   | Przyłącza prowadzące<br>do budynków<br>mieszkalnych w szt.<br>Connections leading<br>to residential buildings<br>in units |                                    | Zużycie wody z wodociągów w gospodarstwach domowych<br>Consumption of water<br>from water supply system<br>in households |   | Ścieki odprowadzone<br>siecią kanalizacyjną<br>w dam <sup>3</sup><br>Wastewater discharged<br>by sewage<br>network<br>in dam <sup>3</sup> |
|--|--|---|---|------------------------------------|--|---|---|
|  | wodociągowa<br>water<br>supply                         | kanalizacyjna <sup>a</sup><br>sewage <sup>a</sup> | wodociągowe<br>water<br>supply<br>network   | kanalizacyjne<br>sewage<br>network | w dam <sup>3</sup><br>in dam <sup>3</sup>  | na<br>1 mieszkańca<br>w m <sup>3</sup><br>per capita<br>in m <sup>3</sup> |   |
|  | stan w dniu 31 XII                                     |   | as of 31 XII  |                                    |  |   |   |
| <b>PODREGION GDAŃSKI<br/>SUBREGION</b>         | <b>5594,8</b>  | <b>3583,3</b>                                     | <b>105279</b>   | <b>68129</b>                       | <b>19824,1</b>   | <b>34,3</b>   | <b>18808</b>  |
| POWIATY: POWIATS:                              |  |   |   |                                    |  |   |   |
| <b>Gdański .....</b>                           | <b>981,2</b>   | <b>760,2</b>                                      | <b>20278</b>  | <b>16281</b>                       | <b>4349,1</b>  | <b>38,6</b>   | <b>3405</b>   |
| Gmina miejska:<br>Urban gmina:                 |  |   |   |                                    |  |   |   |
| Pruszcz Gdański .....                          | 101,2  | 146,9   | 3080  | 3083                               | 1177,5   | 38,9  | 1357  |
| Gminy wiejskie:<br>Rural gminas:               |  |   |   |                                    |  |   |   |
| Cedry Wielkie .....                            | 112,4  | 70,4  | 1331  | 843                                | 160,4  | 23,1  | 119   |
| Kolbudy .....                                  | 143,8  | 143,0   | 3757  | 3691                               | 736,4  | 44,4  | 731   |
| Pruszcz Gdański .....                          | 254,7  | 194,9   | 6075  | 5150                               | 1195,6   | 41,9  | 456   |
| Przywidz .....                                 | 94,4   | 34,9  | 1250  | 469                                | 184,0  | 31,5  | 160   |
| Pszczółki .....                                | 68,6   | 93,3  | 2289  | 2113                               | 287,1  | 30,8  | 427   |
| Suchy Dąb .....                                | 67,3   | 16,8  | 764   | 210                                | 135,6  | 32,2  | 32  |
| Trąbki Wielkie .....                           | 138,8  | 60,0  | 1732  | 722                                | 472,5  | 42,8  | 123   |
| <b>Kartuski .....</b>                          | <b>1700,9</b>  | <b>868,0</b>                                      | <b>29557</b>  | <b>15271</b>                       | <b>4428,5</b>  | <b>33,5</b>   | <b>3422</b>   |
| Gminy miejsko-wiejskie:<br>Urban-rural gminas: |  |   |   |                                    |  |   |   |
| Kartuzy .....                                  | 294,6  | 150,5   | 6094  | 3003                               | 944,7  | 28,1  | 947   |
| w tym miasto .....                             | 49,6   | 44,0  | 1351  | 1058                               | 515,9  | 35,2  | 510   |
| of which city                                  |  |   |   |                                    |  |   |   |
| Żukowo .....                                   | 451,0  | 121,3   | 10071   | 4213                               | 1337,3   | 36,6  | 780   |
| w tym miasto .....                             | 20,4   | 36,3  | 1483  | 1632                               | 269,9  | 40,8  | 419   |
| of which city                                  |  |   |   |                                    |  |   |   |
| Gminy wiejskie:<br>Rural gminas:               |  |   |   |                                    |  |   |   |
| Chmielno .....                                 | 127,1  | 57,4  | 1913  | 999                                | 346,0  | 45,7  | 206   |
| Przodkowo .....                                | 158,2  | 97,4  | 1934  | 1233                               | 420,3  | 46,4  | 126   |
| Sierakowice .....                              | 171,7  | 170,9   | 3028  | 1991                               | 608,0  | 31,4  | 760   |
| Somonino .....                                 | 145,3  | 89,4  | 2894  | 1788                               | 294,4  | 28,0  | 306   |
| Stężycza .....                                 | 243,0  | 84,0  | 2259  | 1129                               | 355,8  | 34,5  | 189   |
| Sulęczyno .....                                | 110,0  | 97,1  | 1364  | 915                                | 122,0  | 22,5  | 108   |
| <b>Nowodworski .....</b>                       | <b>543,1</b>   | <b>321,4</b>                                      | <b>7286</b>   | <b>5117</b>                        | <b>1192,4</b>  | <b>33,2</b>   | <b>1434</b>   |
| Gmina miejska:<br>Urban gmina:                 |  |   |   |                                    |  |   |   |
| Krynica Morska .....                           | 38,0   | 25,1  | 638   | 638                                | 55,1   | 41,6  | 350   |
| Gmina miejsko-wiejska:<br>Urban-rural gmina:   |  |   |   |                                    |  |   |   |
| Nowy Dwór Gdański .....                        | 205,9  | 81,8  | 2336  | 1150                               | 530,7  | 29,7  | 561   |
| w tym miasto .....                             | 25,2   | 34,1  | 959   | 778                                | 284,2  | 28,6  | 554   |
| of which city                                  |  |   |   |                                    |  |   |   |
| Gminy wiejskie:<br>Rural gminas:               |  |   |   |                                    |  |   |   |
| Ostaszewo .....                                | 46,1   | 0,7   | 1588  | 7                                  | 175,0  | 54,0  | 1   |
| Stegna .....                                   | 158,4  | 145,1   | 2031  | 2311                               | 309,9  | 31,5  | 367   |
| Sztutowo .....                                 | 94,7   | 68,7  | 693   | 1011                               | 121,7  | 33,2  | 155   |
| <b>Pucki .....</b>                             | <b>795,1</b>   | <b>764,4</b>                                      | <b>17464</b>  | <b>15646</b>                       | <b>3488,1</b>  | <b>41,4</b>   | <b>4377</b>   |
| Gminy miejskie:<br>Urban gminas:               |  |   |   |                                    |  |   |   |
| Hel .....                                      | 4,9  | 10,3  | 279   | 194                                | 140,9  | 41,3  | 250   |
| Puck .....                                     | 35,2   | 34,2  | 1225  | 1178                               | 320,3  | 28,3  | 391   |

a Łącznie z kolektorami.

a Including collectors.



TABL. 1 (38). WODOCIĄGI I KANALIZACJA W 2017 R. (cd.)

WATER SUPPLY AND SEWAGE SYSTEMS IN 2017 (cont.)

| WYSZCZEGÓLNIENIE<br>SPECIFICATION  | Sieć rozdzielcza w km<br>Distribution network<br>in km |   | Przyłącza prowadzące<br>do budynków<br>mieszkalnych w szt.<br>Connections leading<br>to residential buildings<br>in units |                                    | Zużycie wody z wodociągów<br>w gospodarstwach<br>domowych<br>Consumption of water<br>from water supply system<br>in households |   | Ścieki<br>odprowadzone<br>siecią<br>kanalizacyjną<br>w dam <sup>3</sup><br>Wastewater<br>discharged<br>by sewage<br>network<br>in dam <sup>3</sup> |
|--|--|---|---|------------------------------------|--|---|--|
|  | wodociągowa<br>water<br>supply                         | kanalizacyjna <sup>a</sup><br>sewage <sup>a</sup> | wodociągowe<br>water<br>supply<br>network   | kanalizacyjne<br>sewage<br>network | w dam <sup>3</sup><br>in dam <sup>3</sup>  | na<br>1 mieszkańca<br>w m <sup>3</sup><br>per capita<br>in m <sup>3</sup> |  |
|  | stan w dniu 31 XII                                     |   | as of 31 XII  |                                    |  |   |  |
| <b>PODREGION GDAŃSKI<br/>(dok.):<br/>SUBREGION (cont.):<br/>POWIATY (dok.):<br/>POWIATS (cont.):<br/>Pucki (dok.) (cont.):<br/>Gminy miejsko-wiejskie:<br/>Urban-rural gminas:</b> |  |   |   |                                    |  |   |  |
| Jastarnia .....  | 30,5   | 46,8  | 1061  | 972                                | 241,5  | 64,0  | 419  |
| w tym miasto .....   | 22,4   | 22,8  | 788   | 698                                | 167,4  | 61,4  | 262  |
| of which city  |  |   |   |                                    |  |   |  |
| Władysławowo .....   | 139,0  | 143,0   | 3636  | 3370                               | 896,1  | 58,0  | 1480   |
| w tym miasto .....   | 67,9   | 59,4  | 1964  | 1752                               | 494,8  | 49,4  | 828  |
| of which city  |  |   |   |                                    |  |   |  |
| Gminy wiejskie:<br>Rural gminas:   |  |   |   |                                    |  |   |  |
| Kosakowo .....   | 83,3   | 110,8   | 3175  | 2908                               | 583,2  | 42,6  | 491  |
| Krokowa .....  | 174,3  | 195,7   | 2262  | 2269                               | 467,7  | 43,6  | 646  |
| Puck .....   | 327,9  | 223,6   | 5826  | 4755                               | 838,4  | 32,5  | 700  |
| <b>Wejherowski .....</b>   | <b>1574,5</b>  | <b>869,3</b>                                      | <b>30694</b>  | <b>15814</b>                       | <b>6366,0</b>  | <b>29,9</b>   | <b>6170</b>  |
| Gminy miejskie:<br>Urban gminas:   |  |   |   |                                    |  |   |  |
| Reda .....   | 70,0   | 93,2  | 1551  | 765                                | 823,1  | 33,1  | 974  |
| Rumia .....  | 136,8  | 106,8   | 5350  | 3139                               | 1577,6   | 32,7  | 1740   |
| Wejherowo .....  | 105,4  | 92,1  | 3108  | 2541                               | 1460,0   | 29,2  | 1622   |
| Gminy wiejskie:<br>Rural gminas:   |  |   |   |                                    |  |   |  |
| Choczewo .....   | 72,6   | 34,3  | 869   | 446                                | 154,0  | 27,8  | 104  |
| Gniewino .....   | 115,0  | 70,2  | 1602  | 829                                | 190,9  | 25,5  | 249  |
| Linia .....  | 138,6  | 46,8  | 1780  | 667                                | 239,0  | 38,0  | 73   |
| Luzino .....   | 161,2  | 30,1  | 4013  | 1365                               | 377,8  | 24,0  | 280  |
| Łęczyce .....  | 93,2   | 100,2   | 2108  | 1645                               | 281,2  | 23,4  | 355  |
| Szemud .....   | 398,6  | 116,9   | 4521  | 2099                               | 598,1  | 34,6  | 291  |
| Wejherowo .....  | 283,1  | 178,7   | 5792  | 2318                               | 664,3  | 26,5  | 482  |
| <b>PODREGION SŁUPSKI<br/>SUBREGION<br/>POWIATY: POWIATS:</b>   | <b>2677,9</b>  | <b>2029,5</b>                                     | <b>42561</b>  | <b>32788</b>                       | <b>10544,8</b>   | <b>31,4</b>   | <b>13834</b>   |
| <b>Bytowski .....</b>  | <b>1101,8</b>  | <b>636,0</b>                                      | <b>12229</b>  | <b>9620</b>                        | <b>2069,2</b>  | <b>26,2</b>   | <b>2005</b>  |
| Gminy miejsko-wiejskie:<br>Urban-rural gminas:   |  |   |   |                                    |  |   |  |
| Bytów .....  | 181,0  | 111,4   | 3133  | 2811                               | 715,8  | 28,2  | 864  |
| w tym miasto .....   | 56,0   | 15,5  | 1714  | 1551                               | 513,0  | 30,1  | 716  |
| of which city  |  |   |   |                                    |  |   |  |
| Miastko .....  | 201,3  | 123,3   | 1965  | 1833                               | 462,2  | 23,4  | 507  |
| w tym miasto .....   | 32,2   | 30,0  | 674   | 915                                | 280,4  | 26,5  | 382  |
| of which city  |  |   |   |                                    |  |   |  |
| Gminy wiejskie:<br>Rural gminas:   |  |   |   |                                    |  |   |  |
| Borzytuchom .....  | 60,5   | 50,0  | 548   | 457                                | 102,4  | 32,0  | 107  |
| Czarna Dąbrówka .....  | 116,9  | 74,5  | 996   | 691                                | 152,2  | 25,9  | 113  |
| Kołczygłowy .....  | 93,3   | 45,9  | 875   | 542                                | 120,3  | 28,4  | 103  |
| Lipnica .....  | 168,1  | 92,9  | 1214  | 826                                | 121,0  | 23,4  | 70   |
| Parchowo .....   | 66,8   | 23,3  | 904   | 468                                | 89,7   | 24,0  | 41   |
| Studzienice .....  | 45,6   | 39,9  | 608   | 550                                | 91,7   | 25,0  | 62   |
| Trzebielino .....  | 53,7   | 23,1  | 932   | 716                                | 79,4   | 21,4  | 66   |
| Tuchomie .....   | 114,6  | 51,7  | 1054  | 726                                | 134,5  | 31,8  | 72   |

a Łącznie z kolektorami.

a Including collectors.

TABL. 1 (38). WODOCIĄGI I KANALIZACJA W 2017 R. (cd.)

WATER SUPPLY AND SEWAGE SYSTEMS IN 2017 (cont.)

| WYSZCZEGÓLNIENIE<br>SPECIFICATION                                      | Sieć rozdzielcza w km<br>Distribution network<br>in km |   | Przyłącza prowadzące<br>do budynków<br>mieszkalnych w szt.<br>Connections leading<br>to residential buildings<br>in units |                                    | Zużycie wody z wodociągów w gospodarstwach domowych<br>Consumption of water<br>from water supply system<br>in households |   | Ścieki odprowadzone<br>siecią<br>kanalizacyjną<br>w dam <sup>3</sup><br>Wastewater<br>discharged<br>by sewage<br>network<br>in dam <sup>3</sup> |
|--|--|---|---|------------------------------------|--|---|---|
|  | wodociągowa<br>water<br>supply                         | kanalizacyjna <sup>a</sup><br>sewage <sup>a</sup> | wodociągowe<br>water<br>supply<br>network   | kanalizacyjne<br>sewage<br>network | w dam <sup>3</sup><br>in dam <sup>3</sup>  | na<br>1 mieszkańca<br>w m <sup>3</sup><br>per capita<br>in m <sup>3</sup> |   |
|  | stan w dniu 31 XII                                     |   | as of 31 XII  |                                    |  |   |   |
| <b>PODREGION SŁUPSKI<br/>(dok.):<br/>SUBREGION (cont.):</b>            |  |   |   |                                    |  |   |   |
| <b>POWIATY (dok.):<br/>POWIATS (cont.):</b>                            |  |   |   |                                    |  |   |   |
| <b>Lęborski .....</b>  | <b>413,1</b>   | <b>225,3</b>                                      | <b>8412</b>   | <b>5305</b>                        | <b>2358,9</b>  | <b>35,6</b>   | <b>2881</b>   |
| Gminy miejskie:<br>Urban gminas:                                       |  |   |   |                                    |  |   |   |
| Lębork .....   | 108,7  | 82,4  | 3028  | 2384                               | 1202,8   | 34,0  | 1876  |
| Łeba .....   | 42,2   | 20,2  | 888   | 925                                | 237,0  | 63,7  | 442   |
| Gminy wiejskie:<br>Rural gminas:                                       |  |   |   |                                    |  |   |   |
| Cewice .....   | 70,4   | 60,6  | 1094  | 759                                | 217,2  | 28,8  | 219   |
| Nowa Wieś Lęborska .....   | 118,2  | 37,7  | 2288  | 902                                | 465,5  | 34,3  | 182   |
| Wicko .....  | 73,6   | 24,4  | 1114  | 335                                | 236,4  | 39,2  | 162   |
| <b>Słupski .....</b>   | <b>975,2</b>   | <b>980,9</b>                                      | <b>16333</b>  | <b>12693</b>                       | <b>3112,8</b>  | <b>31,6</b>   | <b>4535</b>   |
| Gmina miejska:<br>Urban gmina:   |  |   |   |                                    |  |   |   |
| Ustka .....  | 38,2   | 37,5  | 1240  | 1228                               | 577,6  | 36,6  | 1145  |
| Gmina miejsko-wiejska:<br>Urban-rural gmina:                           |  |   |   |                                    |  |   |   |
| Kępice .....   | 59,4   | 69,1  | 1280  | 838                                | 236,0  | 25,3  | 348   |
| w tym miasto .....   | 8,3  | 9,1   | 450   | 442                                | 109,3  | 29,9  | 208   |
| of which city  |  |   |   |                                    |  |   |   |
| Gminy wiejskie:<br>Rural gminas:                                       |  |   |   |                                    |  |   |   |
| Damnica .....  | 59,2   | 74,2  | 916   | 730                                | 152,9  | 24,6  | 144   |
| Dębница Kaszubska .....  | 122,2  | 102,6   | 1899  | 1467                               | 337,8  | 34,7  | 311   |
| Główczyce .....  | 53,1   | 35,2  | 1257  | 909                                | 285,0  | 30,9  | 111   |
| Kobylnica .....  | 139,6  | 163,4   | 2724  | 2447                               | 330,2  | 27,5  | 359   |
| Potęgowo .....   | 84,8   | 70,9  | 984   | 789                                | 175,9  | 25,1  | 233   |
| Słupsk .....   | 191,7  | 215,0   | 3170  | 2638                               | 586,5  | 33,5  | 671   |
| Smoldzino .....  | 58,8   | 17,5  | 959   | 213                                | 106,0  | 31,0  | 20  |
| Ustka .....  | 168,2  | 195,5   | 1904  | 1434                               | 324,9  | 38,8  | 1193  |
| <b>MIASTO NA PRAWACH<br/>POWIATU:<br/>CITY WITH POWIAT<br/>STATUS:</b> |  |   |   |                                    |  |   |   |
| <b>Słupsk .....</b>  | <b>187,8</b>   | <b>187,3</b>                                      | <b>5587</b>   | <b>5170</b>                        | <b>3003,9</b>  | <b>32,8</b>   | <b>4413</b>   |
| <b>PODREGION STARO-<br/>GARDZKI .....</b>                              | <b>3709,2</b>  | <b>1826,5</b>                                     | <b>57500</b>  | <b>35954</b>                       | <b>12869,1</b>   | <b>29,7</b>   | <b>12895</b>  |
| <b>SUBREGION</b>   |  |   |   |                                    |  |   |   |
| <b>POWIATY: POWIATS:</b>   |  |   |   |                                    |  |   |   |
| <b>Kwidzyński .....</b>  | <b>953,5</b>   | <b>389,7</b>                                      | <b>11242</b>  | <b>6674</b>                        | <b>2410,0</b>  | <b>28,9</b>   | <b>2667</b>   |
| Gmina miejska:<br>Urban gmina:   |  |   |   |                                    |  |   |   |
| Kwidzyn .....  | 123,9  | 101,3   | 2798  | 2530                               | 1144,3   | 29,6  | 1782  |
| Gmina miejsko-wiejska:<br>Urban-rural gmina:                           |  |   |   |                                    |  |   |   |
| Prabuty .....  | 191,4  | 30,3  | 2055  | 836                                | 434,1  | 33,0  | 250   |
| w tym miasto .....   | 110,0  | 23,8  | 1290  | 760                                | 262,3  | 30,1  | 236   |
| of which city  |  |   |   |                                    |  |   |   |

a Łącznie z kolektorami.

a Including collectors.

TABL. 1 (38). WODOCIĄGI I KANALIZACJA W 2017 R. (cd.)

WATER SUPPLY AND SEWAGE SYSTEMS IN 2017 (cont.)

| WYSZCZEGÓLNIENIE<br>SPECIFICATION  | Sieć rozdzielcza w km<br>Distribution network<br>in km |   | Przyłącza prowadzące<br>do budynków<br>mieszkalnych w szt.<br>Connections leading<br>to residential buildings<br>in units |                                    | Zużycie wody z wodociągów<br>w gospodarstwach<br>domowych<br>Consumption of water<br>from water supply system<br>in households |   | Ścieki<br>odprowadzone<br>siecią<br>kanalizacyjną<br>w dam <sup>3</sup><br>Wastewater<br>discharged<br>by sewage<br>network<br>in dam <sup>3</sup> |
|--|--|---|---|------------------------------------|--|---|--|
|  | wodociągowa<br>water<br>supply                         | kanalizacyjna <sup>a</sup><br>sewage <sup>a</sup> | wodociągowe<br>water<br>supply<br>network   | kanalizacyjne<br>sewage<br>network | w dam <sup>3</sup><br>in dam <sup>3</sup>  | na<br>1 mieszkańca<br>w m <sup>3</sup><br>per capita<br>in m <sup>3</sup> |  |
|  | stan w dniu 31 XII                                     |   | as of 31 XII  |                                    |  |   |  |
| <b>PODREGION STAROGARDZKI (cd.):</b><br><b>SUBREGION (cont.):</b><br>POWIATY (cd.):<br>POWIATS (cont.):<br><b>Kwidzyński (dok.) (cont.):</b><br>Gminy wiejskie:<br>Rural gminas: |  |   |   |                                    |  |   |  |
| Gardeja .....  | 226,5  | 75,8  | 1901  | 806                                | 206,1  | 24,4  | 92   |
| Kwidzyn .....  | 176,9  | 150,3   | 2172  | 1743                               | 286,6  | 25,2  | 401  |
| Ryjewo .....   | 112,5  | 19,3  | 1176  | 446                                | 161,8  | 27,4  | 72   |
| Sadlinki .....   | 122,3  | 12,7  | 1140  | 313                                | 177,1  | 29,7  | 70   |
| <b>Malborski .....</b>   | <b>404,4</b>   | <b>273,6</b>                                      | <b>6861</b>   | <b>6290</b>                        | <b>1976,3</b>  | <b>30,9</b>   | <b>2126</b>  |
| Gmina miejska:<br>Urban gmina:   |  |   |   |                                    |  |   |  |
| Malbork .....  | 136,7  | 85,8  | 3409  | 3572                               | 1320,9   | 34,1  | 1630   |
| Gmina miejsko-wiejska:<br>Urban-rural gmina:   |  |   |   |                                    |  |   |  |
| Nowy Staw .....  | 60,3   | 34,1  | 956   | 956                                | 209,0  | 27,4  | 175  |
| w tym miasto<br>of which city  | 9,9  | 23,1  | 475   | 794                                | 119,3  | 28,5  | 155  |
| Gminy wiejskie:<br>Rural gminas:   |  |   |   |                                    |  |   |  |
| Lichnowy .....   | 55,6   | 51,1  | 617   | 585                                | 117,8  | 25,1  | 97   |
| Malbork .....  | 45,1   | 17,3  | 501   | 167                                | 100,9  | 21,3  | 31   |
| Miłoradz .....   | 42,7   | 46,0  | 550   | 488                                | 116,6  | 34,3  | 100  |
| Stare Pole .....   | 64,0   | 39,3  | 828   | 522                                | 111,1  | 23,6  | 93   |
| <b>Starogardzki .....</b>  | <b>1183,5</b>  | <b>522,9</b>                                      | <b>20600</b>  | <b>10202</b>                       | <b>3574,1</b>  | <b>28,0</b>   | <b>3235</b>  |
| Gminy miejskie:<br>Urban gminas:   |  |   |   |                                    |  |   |  |
| Skórcz .....   | 20,4   | 29,6  | 617   | 628                                | 103,1  | 29,1  | 157  |
| Starogard Gdański ....   | 105,8  | 105,5   | 3972  | 2369                               | 1373,3   | 28,5  | 1994   |
| Gminy miejsko-wiejskie:<br>Urban-rural gminas:   |  |   |   |                                    |  |   |  |
| Czarna Woda .....  | 35,1   | 20,4  | 635   | 324                                | 79,1   | 24,5  | 80   |
| w tym miasto<br>of which city  | 25,6   | 20,4  | 517   | 324                                | 69,1   | 24,3  | 80   |
| Skarszewy .....  | 155,1  | 32,8  | 2493  | 936                                | 435,4  | 29,4  | 229  |
| w tym miasto<br>of which city  | 53,8   | 24,9  | 935   | 789                                | 292,2  | 40,9  | 224  |
| Gminy wiejskie:<br>Rural gminas:   |  |   |   |                                    |  |   |  |
| Bobowo .....   | 67,1   | 14,3  | 610   | 260                                | 63,4   | 20,1  | 20   |
| Kaliska .....  | 52,2   | 30,8  | 1355  | 779                                | 116,2  | 21,8  | 89   |
| Lubichowo .....  | 101,8  | 35,6  | 1845  | 583                                | 258,7  | 40,0  | 93   |
| Osieczna .....   | 30,2   | -   | 786   | -                                  | 86,5   | 30,3  | -  |
| Osiek .....  | 17,1   | 11,5  | 348   | 277                                | 37,0   | 15,2  | 38   |
| Skórcz .....   | 108,0  | 38,0  | 889   | 343                                | 134,0  | 29,0  | 46   |
| Smętowo Graniczne  | 87,0   | 23,0  | 1091  | 390                                | 155,8  | 29,8  | 60   |
| Starogard Gdański ....   | 237,0  | 90,3  | 3110  | 1705                               | 428,0  | 26,5  | 246  |
| Zblewo .....   | 166,7  | 91,1  | 2849  | 1608                               | 303,6  | 26,2  | 183  |

a Łącznie z kolektorami.

a Including collectors.

TABL. 1 (38). WODOCIĄGI I KANALIZACJA W 2017 R. (dok.)

WATER SUPPLY AND SEWAGE SYSTEMS IN 2017 (cont.)

| WYSZCZEGÓLNIENIE<br>SPECIFICATION           | Sieć rozdzielcza w km<br>Distribution network<br>in km |   | Przyłącza prowadzące<br>do budynków<br>mieszkalnych w szt.<br>Connections leading<br>to residential buildings<br>in units |                                    | Zużycie wody z wodociągów w gospodarstwach<br>domowych<br>Consumption of water<br>from water supply system<br>in households |   | Ścieki<br>odprowadzone<br>siecią<br>kanalizacyjną<br>w dam <sup>3</sup><br>Wastewater<br>discharged<br>by sewage<br>network<br>in dam <sup>3</sup> |
|---|--|---|---|------------------------------------|---|---|--|
|   | wodociągowa<br>water<br>supply                         | kanalizacyjna <sup>a</sup><br>sewage <sup>a</sup> | wodociągowe<br>water<br>supply<br>network   | kanalizacyjne<br>sewage<br>network | w dam <sup>3</sup><br>in dam <sup>3</sup>   | na<br>1 mieszka-<br>niarce<br>w m <sup>3</sup><br>per capita<br>in m <sup>3</sup> |  |
|   | stan w dniu 31 XII                                     |   | as of 31 XII  |                                    |   |   |  |
| <b>PODREGION STARO-<br/>GARDZKI (dok.):</b> |  |   |   |                                    |   |   |  |
| <b>SUBREGION (cont.):</b>                   |  |   |   |                                    |   |   |  |
| <b>POWIATY (dok.):</b>                      |  |   |   |                                    |   |   |  |
| <b>POWIATS (cont.):</b>                     |  |   |   |                                    |   |   |  |
| <b>Sztumski .....</b>                       | <b>449,9</b>   | <b>177,9</b>                                      | <b>4624</b>   | <b>2662</b>                        | <b>1308,0</b>   | <b>31,1</b>   | <b>1053</b>  |
| Gminy miejsko-wiejskie:                     |  |   |   |                                    |   |   |  |
| Urban-rural gminas:                         |  |   |   |                                    |   |   |  |
| Dzierżgoń .....                             | 79,4   | 44,7  | 853   | 770                                | 271,5   | 29,0  | 221  |
| w tym miasto .....                          | 23,9   | 16,4  | 456   | 310                                | 174,2   | 31,9  | 162  |
| of which city                               |  |   |   |                                    |   |   |  |
| Sztum .....                                 | 176,8  | 66,9  | 2140  | 1224                               | 675,0   | 36,3  | 712  |
| w tym miasto .....                          | 46,6   | 27,5  | 942   | 814                                | 485,0   | 47,6  | 550  |
| of which city                               |  |   |   |                                    |   |   |  |
| Gminy wiejskie:                             |  |   |   |                                    |   |   |  |
| Rural gminas:                               |  |   |   |                                    |   |   |  |
| Mikołajki Pomorskie                         | 62,2   | 36,2  | 489   | 369                                | 82,0  | 22,2  | 73   |
| Stary Dzierżgoń .....                       | 59,2   | 8,0   | 490   | 139                                | 130,6   | 32,0  | 8  |
| Stary Targ .....                            | 72,3   | 22,1  | 652   | 160                                | 148,9   | 23,4  | 39   |
| <b>Tczewski .....</b>                       | <b>717,9</b>   | <b>462,4</b>                                      | <b>14173</b>  | <b>10126</b>                       | <b>3600,7</b>   | <b>31,1</b>   | <b>3814</b>  |
| Gmina miejska:                              |  |   |   |                                    |   |   |  |
| Urban gmina:                                |  |   |   |                                    |   |   |  |
| Tczew .....                                 | 117,8  | 122,5   | 4045,0  | 3637                               | 2062,2  | 34,2  | 2335   |
| Gminy miejsko-wiejskie:                     |  |   |   |                                    |   |   |  |
| Urban-rural gminas:                         |  |   |   |                                    |   |   |  |
| Gniew .....                                 | 117,1  | 46,8  | 1924  | 1009                               | 402,7   | 25,7  | 340  |
| w tym miasto .....                          | 34,0   | 6,8   | 491   | 184                                | 169,9   | 24,9  | 272  |
| of which city                               |  |   |   |                                    |   |   |  |
| Pelplin .....                               | 124,4  | 75,5  | 1929  | 1383                               | 437,0   | 26,6  | 346  |
| w tym miasto .....                          | 30,1   | 22,0  | 794   | 735                                | 220,5   | 27,6  | 230  |
| of which city                               |  |   |   |                                    |   |   |  |
| Gminy wiejskie:                             |  |   |   |                                    |   |   |  |
| Rural gminas:                               |  |   |   |                                    |   |   |  |
| Morzeszczyn .....                           | 62,5   | 26,3  | 622   | 371                                | 91,3  | 24,9  | 77   |
| Subkowy .....                               | 90,0   | 32,8  | 1195  | 722                                | 154,4   | 27,9  | 60   |
| Tczew .....                                 | 206,1  | 158,5   | 4458  | 3004                               | 453,1   | 31,8  | 656  |
| <b>PODREGION<br/>TRÓJMIEJSKI .....</b>      | <b>1718,8</b>  | <b>1548,7</b>                                     | <b>56041</b>  | <b>41351</b>                       | <b>28531,4</b>  | <b>38,2</b>   | <b>33172</b>   |
| <b>SUBREGION</b>                            |  |   |   |                                    |   |   |  |
| <b>MIASTA NA PRAWACH<br/>POWIATU:</b>       |  |   |   |                                    |   |   |  |
| <b>CITIES WITH POWIAT<br/>STATUS:</b>       |  |   |   |                                    |   |   |  |
| <b>Gdańsk .....</b>                         | <b>1123,4</b>  | <b>1028,9</b>                                     | <b>38847</b>  | <b>29616</b>                       | <b>17943,8</b>  | <b>38,6</b>   | <b>20198</b>   |
| <b>Gdynia .....</b>                         | <b>514,9</b>   | <b>444,9</b>                                      | <b>13271</b>  | <b>8718</b>                        | <b>9113,4</b>   | <b>36,9</b>   | <b>11133</b>   |
| <b>Sopot .....</b>                          | <b>80,5</b>  | <b>74,9</b>                                       | <b>3923</b>   | <b>3017</b>                        | <b>1474,2</b>   | <b>40,2</b>   | <b>1841</b>  |

a Łącznie z kolektorami.

a Including collectors.

TABL. 2 (39). SIĘĆ GAZOWA ORAZ ODBIORCY I ZUŻYCIE GAZU Z SIĘCI W GOSPODARSTWACH DOMOWYCH W 2017 R.

GAS SUPPLY NETWORK AS WELL AS CONSUMERS AND CONSUMPTION OF GAS FROM GAS SUPPLY SYSTEM IN HOUSEHOLDS IN 2017

| WYSZCZEGÓLNIENIE<br>SPECIFICATION                        | Sieć gazowa <sup>a</sup><br>w km<br>Gas supply<br>network <sup>a</sup> in km | Przyłącza prowa-<br>dzące do budyn-<br>ków <sup>ab</sup> w szt.<br>Connections<br>leading to<br>buildings <sup>ab</sup><br>in units | Odbiorcy gazu<br>z sieci <sup>ac</sup><br>Consumers<br>of gas from gas<br>supply system <sup>ac</sup> | Zużycie gazu z sieci<br>Consumption of gas<br>from gas supply system |  |
|--|--|---|---|--|--|
|  |  |   |   | w GWh<br>in GWh  | na 1 miesz-<br>kańca w kWh<br>per capita<br>in kWh |
| <b>WOJEWÓDZTWO<br/>VOIVODSHIP</b>                        | <b>7056,3</b>  | <b>125087</b>   | <b>415607</b>   | <b>2465,1</b>  | <b>1062,7</b>                                      |
| <b>Podregion chojnicki ....<br/>Subregion</b>            | <b>394,7</b>   | <b>5411</b>   | <b>12023</b>  | <b>68,4</b>  | <b>303,0</b>                                       |
| Powiaty: Powiats:  |  |   |   |  |  |
| chojnicki .....  | 234,2  | 4283  | 11428   | 59,3   | 611,1  |
| człuchowski .....  | 67,9   | 787   | 352   | 5,8  | 101,9  |
| kościerski .....   | 92,6   | 341   | 243   | 3,3  | 45,8   |
| <b>Podregion gdański .....</b>                           | <b>2811,6</b>  | <b>40194</b>  | <b>63303</b>  | <b>627,4</b>   | <b>1085,5</b>                                      |
| <b>Subregion</b>   |  |   |   |  |  |
| Powiaty: Powiats:  |  |   |   |  |  |
| gdański .....  | 736,3  | 11243   | 16225   | 197,7  | 1752,9   |
| kartuski .....   | 633,0  | 6998  | 7211  | 90,2   | 681,4  |
| nowodworski .....  | 42,6   | 674   | 1895  | 10,4   | 288,0  |
| pucki .....  | 588,9  | 7325  | 7286  | 107,6  | 1278,1   |
| wejherowski .....  | 810,8  | 13954   | 30686   | 221,5  | 1041,7   |
| <b>Podregion słupski .....</b>                           | <b>832,7</b>   | <b>13632</b>  | <b>51635</b>  | <b>234,9</b>   | <b>700,5</b>                                       |
| <b>Subregion</b>   |  |   |   |  |  |
| Powiaty: Powiats:  |  |   |   |  |  |
| bytowski .....   | 171,9  | 2095  | 5294  | 24,1   | 305,7  |
| lęborski .....   | 174,5  | 3421  | 10367   | 50,3   | 759,8  |
| słupski .....  | 296,3  | 3030  | 6341  | 38,4   | 389,7  |
| Miasto na prawach powiatu:<br>City with powiat status:   |  |   |   |  |  |
| Słupsk .....   | 190,1  | 5086  | 29633   | 122,1  | 1331,3   |
| <b>Podregion starogardzki<br/>Subregion</b>              | <b>1363,8</b>  | <b>21900</b>  | <b>66602</b>  | <b>343,0</b>   | <b>792,2</b>                                       |
| Powiaty: Powiats:  |  |   |   |  |  |
| kwidziński .....   | 308,2  | 4789  | 14015   | 68,7   | 823,0  |
| malborski .....  | 246,0  | 3990  | 13902   | 72,0   | 1126,0   |
| starogardzki .....                                       | 199,3  | 4786  | 13208   | 68,6   | 537,9  |
| sztumski .....   | 125,8  | 1481  | 5262  | 26,9   | 638,3  |
| tczewski .....   | 484,6  | 6854  | 20215   | 106,7  | 921,6  |
| <b>Podregion trójmiejski<br/>Subregion</b>               | <b>1653,5</b>  | <b>43950</b>  | <b>222044</b>   | <b>1191,5</b>  | <b>1593,6</b>                                      |
| Miasta na prawach powiatu:<br>Cities with powiat status: |  |   |   |  |  |
| Gdańsk .....   | 1035,0   | 25777   | 135686  | 653,2  | 1406,8   |
| Gdynia .....   | 523,3  | 15026   | 71569   | 401,6  | 1628,4   |
| Sopot .....  | 95,2   | 3147  | 14789   | 136,7  | 3723,4   |

a Stan w dniu 31 XII. b Mieszkalnych i niemieszkalnych. c Łącznie z odbiorcami korzystającymi z gazomierzy zbiorczych.

a As of 31 XII. b Residential and non-residential. c Including consumers connected to collective gas-meters.

TABL. 3 (40). **ODBIORCY ORAZ ZUŻYCIE ENERGII ELEKTRYCZNEJ W GOSPODARSTWACH DOMOWYCH W 2017 R.**

CONSUMERS AND CONSUMPTION OF ELECTRICITY IN HOUSEHOLDS IN 2017

| WYSZCZEGÓLNIENIE<br>SPECIFICATION                        | Odbiorcy energii<br>elektrycznej <sup>a</sup> w tys.<br>Consumers<br>of electricity <sup>a</sup><br>in thous. | Zużycie energii elektrycznej<br>Consumption of electricity |                               |   |
|--|---|--|-------------------------------|---|
|  |   | w GWh<br>in GWh  | na 1 mieszkańca<br>per capita | na 1 odbiorcę <sup>b</sup><br>per consumer <sup>b</sup> |
|  |   |  | w kWh                         | in kWh  |
| <b>WOJEWÓDZTWO<br/>VOIVODSHIP</b>                        | <b>873,9</b>  | <b>1711,6</b>  | <b>737,8</b>                  | <b>1958,6</b>   |
| <b>Podregion chojnicki ....<br/>Subregion</b>            | <b>76,0</b>   | <b>155,2</b>   | <b>687,5</b>                  | <b>2043,0</b>   |
| Powiaty: Powiats:  |   |  |                               |   |
| chojnicki .....  | 30,3  | 64,6   | 665,5                         | 2134,5  |
| człuchowski .....  | 18,4  | 36,0   | 633,7                         | 1950,3  |
| kościerski .....   | 27,3  | 54,7   | 759,7                         | 2004,2  |
| <b>Podregion gdański ....<br/>Subregion</b>              | <b>194,6</b>  | <b>477,6</b>   | <b>826,4</b>                  | <b>2454,0</b>   |
| Powiaty: Powiats:  |   |  |                               |   |
| gdański .....  | 35,2  | 119,7  | 1061,2                        | 3402,9  |
| kartuski .....   | 35,6  | 88,5   | 668,4                         | 2487,0  |
| nowodworski .....  | 12,7  | 27,8   | 772,1                         | 2186,5  |
| pucki .....  | 38,9  | 79,6   | 945,4                         | 2044,1  |
| wejherowski .....  | 72,3  | 162,1  | 762,3                         | 2243,8  |
| <b>Podregion słupski ....<br/>Subregion</b>              | <b>123,9</b>  | <b>218,7</b>   | <b>652,0</b>                  | <b>1765,7</b>   |
| Powiaty: Powiats:  |   |  |                               |   |
| bytowski .....   | 25,6  | 48,8   | 618,6                         | 1909,7  |
| łębski .....   | 22,8  | 43,0   | 649,9                         | 1887,4  |
| słupski .....  | 33,7  | 67,9   | 688,7                         | 2012,8  |
| Miasto na prawach powiatu:<br>City with powiat status:   |   |  |                               |   |
| Słupsk .....   | 41,8  | 59,0   | 642,8                         | 1411,6  |
| <b>Podregion starogardzki<br/>Subregion</b>              | <b>135,6</b>  | <b>264,6</b>   | <b>611,2</b>                  | <b>1951,7</b>   |
| Powiaty: Powiats:  |   |  |                               |   |
| kwidzyński .....   | 25,9  | 50,2   | 601,0                         | 1935,9  |
| malborski .....  | 21,3  | 37,6   | 588,6                         | 1767,0  |
| starogardzki .....                                       | 39,9  | 83,9   | 657,5                         | 2101,7  |
| sztumski .....   | 12,2  | 24,1   | 571,4                         | 1980,3  |
| tczewski .....   | 36,3  | 68,8   | 594,4                         | 1896,9  |
| <b>Podregion trójmiejski<br/>Subregion</b>               | <b>343,8</b>  | <b>595,4</b>   | <b>796,4</b>                  | <b>1731,7</b>   |
| Miasta na prawach powiatu:<br>Cities with powiat status: |   |  |                               |   |
| Gdańsk .....   | 211,9   | 369,1  | 795,0                         | 1742,0  |
| Gdynia .....   | 111,5   | 190,3  | 771,5                         | 1706,2  |
| Sopot .....  | 20,4  | 36,0   | 981,9                         | 1764,6  |

a Stan w dniu 31 XII. b Do przeliczeń przyjęto liczbę odbiorców według stanu w dniu 31 XII.

Źródło: dane Ministerstwa Energii.

a As of 31 XII. b The number of consumers as of 31 XII was used in calculations.

Source: data of the Ministry of Energy.

TABL. 4 (41). ODPADY KOMUNALNE ZMIESZANE, NIECZYSTOŚCI CIEKLE I SKŁADOWISKA W 2017 R.

MIXED MUNICIPAL WASTE, LIQUID WASTE AND LANDFILL SITES IN 2017

| WYSZCZEGÓLNIENIE<br>SPECIFICATION                        | Zebrane odpady komunalne<br>zmieszane <sup>ab</sup><br>Mixed municipal waste collected <sup>ab</sup> |   |  | Nieczystości ciekłe<br>wywiezione <sup>ac</sup><br>Liquid waste <sup>ac</sup> removed |  | Czynne składowiska<br>kontrolowane<br>(stan w dniu 31 XII)<br>Controlled landfill<br>sites in operation<br>(as of 31 XII) |                                 |
|--|--|---|--|---|--|---|---------------------------------|
|  | ogółem<br>total  | w tym z gospodarstw<br>domowych<br>of which from households | na 1 miesz-<br>kańca w kg<br>per capita<br>in kg | ogółem<br>total   | w tym<br>z gospodarstw do-<br>mowych<br>of which<br>from<br>households |   |                                 |
|  | w t<br>in t  |   |  | w dm <sup>3</sup><br>in dm <sup>3</sup>   |  | liczba<br>number  | powierzchnia w ha<br>area in ha |
| <b>WOJEWÓDZTWO<br/>VOIVODSHIP</b>                        | <b>584926,3</b>  | <b>442891,8</b>   | <b>190,9</b>                                     | <b>1622,8</b>   | <b>1126,1</b>  | <b>13</b>   | <b>81,2</b>                     |
| <b>Podregion chojnicki ....<br/>Subregion</b>            | <b>49028,9</b>   | <b>39640,0</b>  | <b>175,6</b>                                     | <b>95,4</b>   | <b>69,0</b>  | -   | -                               |
| Powiaty: Powiats:  |  |   |  |   |  |   |                                 |
| chojnicki .....  | 22859,2  | 16818,1   | 173,2  | 28,9  | 23,3   | -   | -                               |
| człuchowski .....  | 10789,9  | 8929,8  | 157,4  | 25,8  | 18,5   | -   | -                               |
| kościerski .....   | 15379,8  | 13892,2   | 193,1  | 40,7  | 27,2   | -   | -                               |
| <b>Podregion gdański .....</b>                           | <b>139505,4</b>  | <b>108039,6</b>   | <b>186,9</b>                                     | <b>869,7</b>  | <b>639,2</b>   | <b>4</b>  | <b>23,9</b>                     |
| <b>Subregion</b>   |  |   |  |   |  |   |                                 |
| Powiaty: Powiats:  |  |   |  |   |  |   |                                 |
| gdański .....  | 29449,7  | 23246,1   | 206,1  | 110,7   | 75,4   | -   | -                               |
| kartuski .....   | 28422,3  | 21475,7   | 162,2  | 408,5   | 287,6  | -   | -                               |
| nowodworski .....  | 10146,9  | 7673,8  | 213,5  | 31,7  | 23,0   | -   | -                               |
| pucki .....  | 24277,1  | 16733,7   | 198,7  | 23,1  | 10,5   | -   | -                               |
| wejherowski .....  | 47209,5  | 38910,2   | 183,0  | 295,7   | 242,8  | 4   | 23,9                            |
| <b>Podregion słupski .....</b>                           | <b>78652,6</b>   | <b>59898,6</b>  | <b>178,6</b>                                     | <b>103,0</b>  | <b>69,9</b>  | <b>4</b>  | <b>28,4</b>                     |
| <b>Subregion</b>   |  |   |  |   |  |   |                                 |
| Powiaty: Powiats:  |  |   |  |   |  |   |                                 |
| bytowski .....   | 12622,1  | 9283,2  | 117,6  | 19,8  | 12,9   | 1   | 3,2                             |
| lęborski .....   | 16405,0  | 13467,4   | 203,4  | 35,4  | 22,8   | 1   | 10,0                            |
| słupski .....  | 19637,2  | 15140,0   | 153,6  | 45,2  | 33,1   | 2   | 15,2                            |
| Miasto na prawach powiatu:<br>City with powiat status:   |  |   |  |   |  |   |                                 |
| Słupsk .....   | 29988,3  | 22008,0   | 240,0  | 2,7   | 1,1  | -   | -                               |
| <b>Podregion starogardzki<br/>Subregion</b>              | <b>98514,0</b>   | <b>82704,5</b>  | <b>191,0</b>                                     | <b>224,1</b>  | <b>157,5</b>   | <b>4</b>  | <b>16,7</b>                     |
| Powiaty: Powiats:  |  |   |  |   |  |   |                                 |
| kwidzyński .....   | 14464,2  | 11681,5   | 139,9  | 30,1  | 21,3   | 1   | 2,9                             |
| malborski .....  | 18609,6  | 16904,4   | 264,5  | 19,7  | 10,7   | -   | -                               |
| starogardzki .....                                       | 27706,5  | 23470,1   | 184,0  | 99,6  | 64,7   | 1   | 4,6                             |
| sztumski .....   | 7365,1   | 6011,4  | 142,7  | 40,2  | 35,3   | 1   | 2,0                             |
| tczewski .....   | 30368,6  | 24637,1   | 212,7  | 34,6  | 25,6   | 1   | 7,2                             |
| <b>Podregion trójmiejski<br/>Subregion</b>               | <b>219225,3</b>  | <b>152609,0</b>   | <b>204,1</b>                                     | <b>330,7</b>  | <b>190,7</b>   | <b>1</b>  | <b>12,2</b>                     |
| Miasta na prawach powiatu:<br>Cities with powiat status: |  |   |  |   |  |   |                                 |
| Gdańsk .....   | 137048,7   | 88036,1   | 189,6  | 260,9   | 148,6  | 1   | 12,2                            |
| Gdynia .....   | 71044,2  | 57143,9   | 231,7  | 69,1  | 41,8   | -   | -                               |
| Sopot .....  | 11132,4  | 7429,0  | 202,4  | 0,7   | 0,3  | -   | -                               |

a Dane szacunkowe. b Dane nie obejmują odpadów komunalnych zebranych selektywnie. c Ścieki gromadzone przejściowo w zbiornikach bezodpływowych.

a Estimated data. b Data do not include municipal waste collected separately. c Wastewater stored temporarily in septic tanks.

TABL. 5 (42). ZASOBY MIESZKANIOWE <sup>a</sup> W 2017 R.

Stan w dniu 31 XII

DWELLING STOCKS <sup>a</sup> IN 2017

As of 31 XII

| WYSZCZEGÓLNIENIE<br>SPECIFICATION              | Mieszkania<br>Dwellings | Izby<br>Rooms  | Powierzchnia użytkowa mieszkań w m <sup>2</sup><br>Useful floor area of dwellings in m <sup>2</sup> | Przeciętna Average                                       |   |                    |   |                          |
|--|-------------------------|----------------|---|--|---|--------------------|---|--------------------------|
|  |                         |                |   | liczba izb w mieszkaniu<br>number of rooms in a dwelling | liczba osób <sup>b</sup> na<br>number of persons <sup>b</sup> |                    | powierzchnia użytkowa w m <sup>2</sup><br>useful floor area in m <sup>2</sup> |                          |
|  |                         |                |   |  | 1 mieszkanie<br>per dwelling                                  | 1 izbę<br>per room | 1 mieszkanie<br>per dwelling  | na 1 osobę<br>per person |
| <b>WOJEWÓDZTWO<br/>VOIVODSHIP</b>              | <b>863474</b>           | <b>3265962</b> | <b>62241584</b>   | <b>3,78</b>  | <b>2,69</b>   | <b>0,71</b>        | <b>72,1</b>   | <b>26,8</b>              |
| <b>PODREGION CHOJNICKI<br/>SUBREGION</b>       | <b>68839</b>            | <b>292614</b>  | <b>5707361</b>  | <b>4,25</b>  | <b>3,29</b>   | <b>0,77</b>        | <b>82,9</b>   | <b>25,2</b>              |
| POWIATY: POWIATS:                              |                         |                |   |  |   |                    |   |                          |
| <b>Chojnicki .....</b>                         | <b>29445</b>            | <b>125446</b>  | <b>2438473</b>  | <b>4,26</b>  | <b>3,30</b>   | <b>0,78</b>        | <b>82,8</b>   | <b>25,1</b>              |
| Gmina miejska:<br>Urban gmina:                 |                         |                |   |  |   |                    |   |                          |
| Chojnice .....                                 | 13703                   | 53505          | 963990  | 3,90   | 2,91  | 0,75               | 70,3  | 24,1                     |
| Gminy miejsko-wiejskie:<br>Urban-rural gminas: |                         |                |   |  |   |                    |   |                          |
| Brusy .....                                    | 3625                    | 17319          | 359335  | 4,78   | 4,00  | 0,84               | 99,1  | 24,8                     |
| w tym miasto .....                             | 1485                    | 6969           | 143083  | 4,69   | 3,51  | 0,75               | 96,4  | 27,5                     |
| of which city                                  |                         |                |   |  |   |                    |   |                          |
| Czersk .....                                   | 6492                    | 28729          | 548918  | 4,43   | 3,33  | 0,75               | 84,6  | 25,4                     |
| w tym miasto .....                             | 3232                    | 14037          | 260487  | 4,34   | 3,07  | 0,71               | 80,6  | 26,3                     |
| of which city                                  |                         |                |   |  |   |                    |   |                          |
| Gminy wiejskie:<br>Rural gminas:               |                         |                |   |  |   |                    |   |                          |
| Chojnice .....                                 | 5077                    | 23345          | 512538  | 4,60   | 3,73  | 0,81               | 101,0   | 27,1                     |
| Konarzyny .....                                | 548                     | 2548           | 53692   | 4,65   | 4,16  | 0,89               | 98,0  | 23,6                     |
| <b>Człuchowski .....</b>                       | <b>17981</b>            | <b>72393</b>   | <b>1357878</b>  | <b>4,03</b>  | <b>3,15</b>   | <b>0,78</b>        | <b>75,5</b>   | <b>24,0</b>              |
| Gmina miejska:<br>Urban gmina:                 |                         |                |   |  |   |                    |   |                          |
| Człuchów .....                                 | 4947                    | 19635          | 357903  | 3,97   | 2,80  | 0,71               | 72,3  | 25,8                     |
| Gminy miejsko-wiejskie:<br>Urban-rural gminas: |                         |                |   |  |   |                    |   |                          |
| Czarne .....                                   | 2986                    | 11430          | 205929  | 3,83   | 3,08  | 0,80               | 69,0  | 22,4                     |
| w tym miasto .....                             | 2018                    | 7667           | 137961  | 3,80   | 2,96  | 0,78               | 68,4  | 23,1                     |
| of which city                                  |                         |                |   |  |   |                    |   |                          |
| Debrzno .....                                  | 3027                    | 11608          | 212098  | 3,83   | 3,02  | 0,79               | 70,1  | 23,2                     |
| w tym miasto .....                             | 1830                    | 6978           | 117366  | 3,81   | 2,82  | 0,74               | 64,1  | 22,8                     |
| of which city                                  |                         |                |   |  |   |                    |   |                          |
| Gminy wiejskie:<br>Rural gminas:               |                         |                |   |  |   |                    |   |                          |
| Człuchów .....                                 | 2950                    | 12572          | 257543  | 4,26   | 3,74  | 0,88               | 87,3  | 23,3                     |
| Koczala .....                                  | 1170                    | 4847           | 87454   | 4,14   | 2,91  | 0,70               | 74,7  | 25,7                     |
| Przechlewo .....                               | 1795                    | 7719           | 147162  | 4,30   | 3,55  | 0,83               | 82,0  | 23,1                     |
| Rzeczenica .....                               | 1106                    | 4582           | 89789   | 4,14   | 3,30  | 0,80               | 81,2  | 24,6                     |
| <b>Kościerski .....</b>                        | <b>21413</b>            | <b>94775</b>   | <b>1911010</b>  | <b>4,43</b>  | <b>3,38</b>   | <b>0,76</b>        | <b>89,2</b>   | <b>26,4</b>              |
| Gmina miejska:<br>Urban gmina:                 |                         |                |   |  |   |                    |   |                          |
| Kościerzyna .....                              | 8262                    | 31537          | 597499  | 3,82   | 2,88  | 0,75               | 72,3  | 25,1                     |
| Gminy wiejskie:<br>Rural gminas:               |                         |                |   |  |   |                    |   |                          |
| Dziemiany .....                                | 1219                    | 6182           | 131277  | 5,07   | 3,56  | 0,70               | 107,7   | 30,2                     |
| Karsin .....                                   | 1833                    | 8958           | 179989  | 4,89   | 3,44  | 0,70               | 98,2  | 28,6                     |
| Kościerzyna .....                              | 4122                    | 20342          | 437987  | 4,93   | 3,86  | 0,78               | 106,3   | 27,6                     |
| Liniewo .....                                  | 1294                    | 5568           | 112262  | 4,30   | 3,57  | 0,83               | 86,8  | 24,3                     |
| Lipusz .....                                   | 913                     | 4792           | 93445   | 5,25   | 4,08  | 0,78               | 102,3   | 25,1                     |
| Nowa Karczma .....                             | 1805                    | 8349           | 171643  | 4,63   | 3,83  | 0,83               | 95,1  | 24,8                     |
| Stara Kiszewa .....                            | 1965                    | 9047           | 186908  | 4,60   | 3,42  | 0,74               | 95,1  | 27,8                     |

a Na podstawie bilansu. b Patrz uwagi ogólne, ust. 10 na str. 14.

a Based on balance. b See general notes, item 10 on page 14.



TABL. 5 (42). ZASOBY MIESZKANIOWE <sup>a</sup> W 2017 R. (cd.)

Stan w dniu 31 XII

DWELLING STOCKS <sup>a</sup> IN 2017 (cont.)

As of 31 XII

| WYSZCZEGÓLNIENIE<br>SPECIFICATION      | Miesz-<br>kania<br>Dwellings | Izby<br>Rooms | Powierzchnia użytkowa mieszkań w m <sup>2</sup><br>Useful floor area of dwellings in m <sup>2</sup> | Przeciętna Average                                       |   |                 |   |                       |
|--|------------------------------|---------------|---|--|---|-----------------|---|-----------------------|
|  |                              |               |   | liczba izb w mieszkaniu<br>number of rooms in a dwelling | liczba osób <sup>b</sup> na<br>number of persons <sup>b</sup> |                 | powierzchnia użytkowa w m <sup>2</sup><br>useful floor area in m <sup>2</sup> |                       |
|  |                              |               |   |  | 1 mieszkanie per dwelling                                     | 1 izbę per room | 1 mieszkanie per dwelling   | na 1 osobę per person |
| <b>PODREGION GDAŃSKI<br/>SUBREGION</b> | <b>184950</b>                | <b>794806</b> | <b>16705699</b>   | <b>4,30</b>  | <b>3,15</b>   | <b>0,73</b>     | <b>90,3</b>   | <b>28,7</b>           |
| POWIATY: POWIATS:                      |                              |               |   |  |   |                 |   |                       |
| <b>Gdański .....</b>                   | <b>37876</b>                 | <b>157689</b> | <b>3349315</b>  | <b>4,16</b>  | <b>3,01</b>   | <b>0,72</b>     | <b>88,4</b>   | <b>29,4</b>           |
| Gmina miejska:                         |                              |               |   |  |   |                 |   |                       |
| Urban gmina:                           |                              |               |   |  |   |                 |   |                       |
| Pruszcz Gdański .....                  | 11463                        | 41738         | 789355  | 3,64   | 2,66  | 0,73            | 68,9  | 25,9                  |
| Gminy wiejskie:                        |                              |               |   |  |   |                 |   |                       |
| Rural gminas:                          |                              |               |   |  |   |                 |   |                       |
| Cedry Wielkie .....                    | 1875                         | 7814          | 166393  | 4,17   | 3,72  | 0,89            | 88,7  | 23,8                  |
| Kolbudy .....                          | 5939                         | 25180         | 575811  | 4,24   | 2,83  | 0,67            | 97,0  | 34,2                  |
| Pruszcz Gdański .....                  | 10432                        | 45502         | 1007595   | 4,36   | 2,80  | 0,64            | 96,6  | 34,5                  |
| Przywidz .....                         | 1613                         | 7237          | 152373  | 4,49   | 3,63  | 0,81            | 94,5  | 26,0                  |
| Pszczółki .....                        | 2672                         | 13171         | 284479  | 4,93   | 3,53  | 0,72            | 106,5   | 30,2                  |
| Suchy Dąb .....                        | 1048                         | 4610          | 99963   | 4,40   | 4,01  | 0,91            | 95,4  | 23,8                  |
| Trąbki Wielkie .....                   | 2834                         | 12437         | 273346  | 4,39   | 3,90  | 0,89            | 96,5  | 24,8                  |
| <b>Kartuski .....</b>                  | <b>35891</b>                 | <b>167373</b> | <b>3789075</b>  | <b>4,66</b>  | <b>3,73</b>   | <b>0,80</b>     | <b>105,6</b>  | <b>28,3</b>           |
| Gminy miejsko-wiejskie:                |                              |               |   |  |   |                 |   |                       |
| Urban-rural gminas:                    |                              |               |   |  |   |                 |   |                       |
| Kartuzy .....                          | 9956                         | 42194         | 896125  | 4,24   | 3,38  | 0,80            | 90,0  | 26,6                  |
| w tym miasto .....                     | 5371                         | 19867         | 364048  | 3,70   | 2,72  | 0,74            | 67,8  | 24,9                  |
| of which city                          |                              |               |   |  |   |                 |   |                       |
| Żukowo .....                           | 11326                        | 54425         | 1336816   | 4,81   | 3,30  | 0,69            | 118,0   | 35,8                  |
| w tym miasto .....                     | 1923                         | 9447          | 208097  | 4,91   | 3,47  | 0,71            | 108,2   | 31,2                  |
| of which city                          |                              |               |   |  |   |                 |   |                       |
| Gminy wiejskie:                        |                              |               |   |  |   |                 |   |                       |
| Rural gminas:                          |                              |               |   |  |   |                 |   |                       |
| Chmielno .....                         | 1774                         | 9350          | 207890  | 5,27   | 4,32  | 0,82            | 117,2   | 27,1                  |
| Przodkowo .....                        | 2168                         | 10903         | 253646  | 5,03   | 4,24  | 0,84            | 117,0   | 27,6                  |
| Sierakowice .....                      | 4308                         | 20302         | 431972  | 4,71   | 4,55  | 0,97            | 100,3   | 22,0                  |
| Somonino .....                         | 2617                         | 12164         | 261121  | 4,65   | 4,02  | 0,87            | 99,8  | 24,8                  |
| Stężycza .....                         | 2364                         | 11458         | 260297  | 4,85   | 4,38  | 0,90            | 110,1   | 25,1                  |
| Sulęczyńno .....                       | 1378                         | 6577          | 141208  | 4,77   | 3,98  | 0,83            | 102,5   | 25,8                  |
| <b>Nowodworski .....</b>               | <b>13142</b>                 | <b>55015</b>  | <b>1090688</b>  | <b>4,19</b>  | <b>2,73</b>   | <b>0,65</b>     | <b>83,0</b>   | <b>30,4</b>           |
| Gmina miejska:                         |                              |               |   |  |   |                 |   |                       |
| Urban gmina:                           |                              |               |   |  |   |                 |   |                       |
| Krynica Morska .....                   | 1167                         | 5109          | 104023  | 4,38   | 1,12  | 0,25            | 89,1  | 79,9                  |
| Gmina miejsko-wiejska:                 |                              |               |   |  |   |                 |   |                       |
| Urban-rural gmina:                     |                              |               |   |  |   |                 |   |                       |
| Nowy Dwór Gdański .....                | 5815                         | 22101         | 415492  | 3,80   | 3,08  | 0,81            | 71,5  | 23,2                  |
| w tym miasto .....                     | 3575                         | 12959         | 225689  | 3,62   | 2,79  | 0,77            | 63,1  | 22,7                  |
| of which city                          |                              |               |   |  |   |                 |   |                       |
| Gminy wiejskie:                        |                              |               |   |  |   |                 |   |                       |
| Rural gminas:                          |                              |               |   |  |   |                 |   |                       |
| Ostaszewo .....                        | 925                          | 4020          | 83771   | 4,35   | 3,50  | 0,80            | 90,6  | 25,9                  |
| Stegna .....                           | 3693                         | 16493         | 336946  | 4,47   | 2,66  | 0,60            | 91,2  | 34,3                  |
| Sztutowo .....                         | 1542                         | 7292          | 150456  | 4,73   | 2,37  | 0,50            | 97,6  | 41,2                  |
| <b>Pucki .....</b>                     | <b>28769</b>                 | <b>139704</b> | <b>2997852</b>  | <b>4,86</b>  | <b>2,94</b>   | <b>0,61</b>     | <b>104,2</b>  | <b>35,4</b>           |
| Gminy miejskie:                        |                              |               |   |  |   |                 |   |                       |
| Urban gminas:                          |                              |               |   |  |   |                 |   |                       |
| Hel .....                              | 1776                         | 5786          | 98216   | 3,26   | 1,90  | 0,58            | 55,3  | 29,1                  |
| Puck .....                             | 4015                         | 15084         | 286720  | 3,76   | 2,81  | 0,75            | 71,4  | 25,5                  |

a Na podstawie bilansu. b Patrz uwagi ogólne, ust. 10 na str. 14.

a Based on balance. b See general notes, item 10 on page 14.

TABL. 5 (42). ZASOBY MIESZKANIOWE <sup>a</sup> W 2017 R. (cd.)

Stan w dniu 31 XII

DWELLING STOCKS <sup>a</sup> IN 2017 (cont.)

As of 31 XII

| WYSZCZEGÓLNIENIE<br>SPECIFICATION              | Mieszkania<br>Dwellings | Izby<br>Rooms | Powierzchnia użytkowa mieszkań w m <sup>2</sup><br>Useful floor area of dwellings in m <sup>2</sup> | Przeciętna Average                                       |   |                    |   |                          |
|--|-------------------------|---------------|---|--|---|--------------------|---|--------------------------|
|  |                         |               |   | liczba izb w mieszkaniu<br>number of rooms in a dwelling | liczba osób <sup>b</sup> na<br>number of persons <sup>b</sup> |                    | powierzchnia użytkowa w m <sup>2</sup><br>useful floor area in m <sup>2</sup> |                          |
|  |                         |               |   |  | 1 mieszkanie<br>per dwelling                                  | 1 izbę<br>per room | 1 mieszkanie<br>per dwelling  | na 1 osobę<br>per person |
| <b>PODREGION GDAŃSKI (dok.):</b>               |                         |               |   |  |   |                    |   |                          |
| <b>SUBREGION (cont.):</b>                      |                         |               |   |  |   |                    |   |                          |
| <b>POWIATY (dok.):</b>                         |                         |               |   |  |   |                    |   |                          |
| <b>POWIATS (cont.):</b>                        |                         |               |   |  |   |                    |   |                          |
| <b>Pucki (dok.) (cont.):</b>                   |                         |               |   |  |   |                    |   |                          |
| Gminy miejsko-wiejskie:<br>Urban-rural gminas: |                         |               |   |  |   |                    |   |                          |
| Jastarnia .....                                | 1960                    | 9064          | 183801  | 4,62   | 1,92  | 0,41               | 93,8  | 48,9                     |
| w tym miasto .....                             | 983                     | 4576          | 93031   | 4,66   | 2,78  | 0,60               | 94,6  | 34,0                     |
| of which city                                  |                         |               |   |  |   |                    |   |                          |
| Władysławowo .....                             | 6560                    | 38906         | 816728  | 5,93   | 2,36  | 0,40               | 124,5   | 52,8                     |
| w tym miasto .....                             | 4103                    | 24182         | 506303  | 5,89   | 2,44  | 0,41               | 123,4   | 50,6                     |
| of which city                                  |                         |               |   |  |   |                    |   |                          |
| Gminy wiejskie:<br>Rural gminas:               |                         |               |   |  |   |                    |   |                          |
| Kosakowo .....                                 | 4862                    | 23391         | 568863  | 4,81   | 2,89  | 0,60               | 117,0   | 40,5                     |
| Krokowa .....                                  | 3061                    | 15257         | 318663  | 4,98   | 3,52  | 0,71               | 104,1   | 29,6                     |
| Puck .....                                     | 6535                    | 32216         | 724861  | 4,93   | 3,98  | 0,81               | 110,9   | 27,9                     |
| <b>Wejherowski .....</b>                       | <b>69272</b>            | <b>275025</b> | <b>5478769</b>  | <b>3,97</b>  | <b>3,09</b>   | <b>0,78</b>        | <b>79,1</b>   | <b>25,6</b>              |
| Gminy miejskie:<br>Urban gminas:               |                         |               |   |  |   |                    |   |                          |
| Reda .....                                     | 8882                    | 33338         | 650406  | 3,75   | 2,83  | 0,75               | 73,2  | 25,9                     |
| Rumia .....                                    | 18060                   | 70753         | 1388681   | 3,92   | 2,69  | 0,69               | 76,9  | 28,6                     |
| Wejherowo .....                                | 19380                   | 66570         | 1157373   | 3,43   | 2,58  | 0,75               | 59,7  | 23,2                     |
| Gminy wiejskie:<br>Rural gminas:               |                         |               |   |  |   |                    |   |                          |
| Choczewo .....                                 | 1765                    | 7202          | 140350  | 4,08   | 3,14  | 0,77               | 79,5  | 25,3                     |
| Gniewino .....                                 | 1859                    | 7331          | 143986  | 3,94   | 4,03  | 1,02               | 77,5  | 19,2                     |
| Linia .....                                    | 1559                    | 7129          | 147464  | 4,57   | 4,06  | 0,89               | 94,6  | 23,3                     |
| Luzino .....                                   | 3734                    | 18201         | 392135  | 4,87   | 4,28  | 0,88               | 105,0   | 24,6                     |
| Łęczycze .....                                 | 2995                    | 12566         | 246937  | 4,20   | 4,02  | 0,96               | 82,4  | 20,5                     |
| Szemud .....                                   | 4365                    | 21489         | 517660  | 4,92   | 4,00  | 0,81               | 118,6   | 29,7                     |
| Wejherowo .....                                | 6673                    | 30446         | 693777  | 4,56   | 3,80  | 0,83               | 104,0   | 27,4                     |
| <b>PODREGION SŁUPSKI SUBREGION</b>             | <b>116900</b>           | <b>454463</b> | <b>8404074</b>  | <b>3,89</b>  | <b>2,87</b>   | <b>0,74</b>        | <b>71,9</b>   | <b>25,0</b>              |
| <b>POWIATY: POWIATS:</b>                       |                         |               |   |  |   |                    |   |                          |
| <b>Bytowski .....</b>                          | <b>22728</b>            | <b>95840</b>  | <b>1828559</b>  | <b>4,22</b>  | <b>3,48</b>   | <b>0,83</b>        | <b>80,5</b>   | <b>23,1</b>              |
| Gminy miejsko-wiejskie:<br>Urban-rural gminas: |                         |               |   |  |   |                    |   |                          |
| Bytów .....                                    | 7810                    | 31691         | 592856  | 4,06   | 3,25  | 0,80               | 75,9  | 23,3                     |
| w tym miasto .....                             | 5762                    | 21847         | 382540  | 3,79   | 2,95  | 0,78               | 66,4  | 22,5                     |
| of which city                                  |                         |               |   |  |   |                    |   |                          |
| Miastko .....                                  | 6084                    | 23837         | 433501  | 3,92   | 3,24  | 0,83               | 71,3  | 22,0                     |
| w tym miasto .....                             | 3597                    | 13363         | 230015  | 3,72   | 2,95  | 0,79               | 63,9  | 21,7                     |
| of which city                                  |                         |               |   |  |   |                    |   |                          |
| Gminy wiejskie:<br>Rural gminas:               |                         |               |   |  |   |                    |   |                          |
| Borzytuchom .....                              | 806                     | 3722          | 76176   | 4,62   | 4,01  | 0,87               | 94,5  | 23,6                     |
| Czarna Dąbrówka .....                          | 1589                    | 6539          | 126261  | 4,12   | 3,71  | 0,90               | 79,5  | 21,4                     |
| Kołczygłowy .....                              | 1131                    | 4861          | 93371   | 4,30   | 3,77  | 0,88               | 82,6  | 21,9                     |
| Lipnica .....                                  | 1289                    | 6725          | 139806  | 5,22   | 4,05  | 0,78               | 108,5   | 26,8                     |
| Parchowo .....                                 | 890                     | 4221          | 84504   | 4,74   | 4,18  | 0,88               | 94,9  | 22,7                     |
| Studzienice .....                              | 1021                    | 4997          | 103580  | 4,89   | 3,61  | 0,74               | 101,4   | 28,1                     |
| Trzebiełino .....                              | 1028                    | 4259          | 81310   | 4,14   | 3,61  | 0,87               | 79,1  | 21,9                     |
| Tuchomie .....                                 | 1080                    | 4988          | 97194   | 4,62   | 3,95  | 0,86               | 90,0  | 22,8                     |

a Na podstawie bilansu. b Patrz uwagi ogólne, ust. 10 na str. 14.

a Based on balance. b See general notes, item 10 on page 14.

TABL. 5 (42). ZASOBY MIESZKANIOWE <sup>a</sup> W 2017 R. (cd.)

Stan w dniu 31 XII

DWELLING STOCKS <sup>a</sup> IN 2017 (cont.)

As of 31 XII

| WYSZCZEGÓLNIENIE<br>SPECIFICATION         | Miesz-<br>kania<br>Dwellings | Izby<br>Rooms | Powierzchnia użytkowa mieszkań w m <sup>2</sup><br>Useful floor area of dwellings in m <sup>2</sup> | Przeciętna Average                                       |   |                 |   |                       |
|---|------------------------------|---------------|---|--|---|-----------------|---|-----------------------|
|   |                              |               |   | liczba izb w mieszkaniu<br>number of rooms in a dwelling | liczba osób <sup>b</sup> na<br>number of persons <sup>b</sup> |                 | powierzchnia użytkowa w m <sup>2</sup><br>useful floor area in m <sup>2</sup> |                       |
|   |                              |               |   |  | 1 mieszkanie per dwelling                                     | 1 izbę per room | 1 mieszkanie per dwelling   | na 1 osobę per person |
| <b>PODREGION SŁUPSKI<br/>(dok.):</b>      |                              |               |   |  |   |                 |   |                       |
| <b>SUBREGION (cont.):</b>                 |                              |               |   |  |   |                 |   |                       |
| <b>POWIATY (dok.):</b>                    |                              |               |   |  |   |                 |   |                       |
| <b>POWIATY (cont.):</b>                   |                              |               |   |  |   |                 |   |                       |
| <b>Lęborski .....</b>                     | <b>22068</b>                 | <b>88464</b>  | <b>1680206</b>  | <b>4,01</b>  | <b>3,01</b>   | <b>0,75</b>     | <b>76,1</b>   | <b>25,3</b>           |
| Gminy miejskie:                           |                              |               |   |  |   |                 |   |                       |
| Urban gminas:                             |                              |               |   |  |   |                 |   |                       |
| Lębork .....                              | 12912                        | 47120         | 828818  | 3,65   | 2,74  | 0,75            | 64,2  | 23,4                  |
| Łeba .....                                | 1521                         | 8519          | 184518  | 5,60   | 2,43  | 0,43            | 121,3   | 50,0                  |
| Gminy wiejskie:                           |                              |               |   |  |   |                 |   |                       |
| Rural gminas:                             |                              |               |   |  |   |                 |   |                       |
| Cewice .....                              | 2243                         | 9066          | 176508  | 4,04   | 3,36  | 0,83            | 78,7  | 23,4                  |
| Nowa Wieś Lęborska .....                  | 3601                         | 16025         | 334791  | 4,45   | 3,78  | 0,85            | 93,0  | 24,6                  |
| Wicko .....                               | 1791                         | 7734          | 155571  | 4,32   | 3,39  | 0,78            | 86,9  | 25,7                  |
| <b>Słupski .....</b>                      | <b>32768</b>                 | <b>131840</b> | <b>2561900</b>  | <b>4,02</b>  | <b>3,01</b>   | <b>0,75</b>     | <b>78,2</b>   | <b>25,9</b>           |
| Gmina miejska:                            |                              |               |   |  |   |                 |   |                       |
| Urban gmina:                              |                              |               |   |  |   |                 |   |                       |
| Ustka .....                               | 7426                         | 27243         | 463060  | 3,67   | 2,12  | 0,58            | 62,4  | 29,5                  |
| Gmina miejsko-wiejska:                    |                              |               |   |  |   |                 |   |                       |
| Urban-rural gmina:                        |                              |               |   |  |   |                 |   |                       |
| Kępice .....                              | 2948                         | 10890         | 195621  | 3,69   | 3,15  | 0,85            | 66,4  | 21,0                  |
| w tym miasto .....                        | 1294                         | 4548          | 76068   | 3,51   | 2,82  | 0,80            | 58,8  | 20,9                  |
| of which city                             |                              |               |   |  |   |                 |   |                       |
| Gminy wiejskie:                           |                              |               |   |  |   |                 |   |                       |
| Rural gminas:                             |                              |               |   |  |   |                 |   |                       |
| Damnica .....                             | 1729                         | 6886          | 134219  | 3,98   | 3,57  | 0,90            | 77,6  | 21,7                  |
| Dębica Kaszubska .....                    | 2918                         | 11813         | 225979  | 4,05   | 3,34  | 0,82            | 77,4  | 23,2                  |
| Główczyce .....                           | 2581                         | 9935          | 185129  | 3,85   | 3,54  | 0,92            | 71,7  | 20,2                  |
| Kobylnica .....                           | 3959                         | 17316         | 371352  | 4,37   | 3,08  | 0,70            | 93,8  | 30,5                  |
| Potęgowo .....                            | 1951                         | 7684          | 145045  | 3,94   | 3,58  | 0,91            | 74,3  | 20,8                  |
| Słupsk .....                              | 5512                         | 22649         | 477327  | 4,11   | 3,22  | 0,78            | 86,6  | 26,9                  |
| Smoldzino .....                           | 1128                         | 4866          | 91594   | 4,31   | 3,04  | 0,70            | 81,2  | 26,7                  |
| Ustka .....                               | 2616                         | 12558         | 272574  | 4,80   | 3,20  | 0,67            | 104,2   | 32,6                  |
| <b>MIASTO NA PRAWACH<br/>POWIATU:</b>     |                              |               |   |  |   |                 |   |                       |
| <b>CITY WITH POWIAT<br/>STATUS:</b>       |                              |               |   |  |   |                 |   |                       |
| <b>Słupsk .....</b>                       | <b>39336</b>                 | <b>138319</b> | <b>2333409</b>  | <b>3,52</b>  | <b>2,33</b>   | <b>0,66</b>     | <b>59,3</b>   | <b>25,5</b>           |
| <b>PODREGION STARO-<br/>GARDZKI .....</b> | <b>138082</b>                | <b>534172</b> | <b>10033454</b>   | <b>3,87</b>  | <b>3,14</b>   | <b>0,81</b>     | <b>72,7</b>   | <b>23,2</b>           |
| <b>SUBREGION</b>                          |                              |               |   |  |   |                 |   |                       |
| <b>POWIATY: POWIATY:</b>                  |                              |               |   |  |   |                 |   |                       |
| <b>Kwidzyński .....</b>                   | <b>25883</b>                 | <b>100616</b> | <b>1853519</b>  | <b>3,89</b>  | <b>3,22</b>   | <b>0,83</b>     | <b>71,6</b>   | <b>22,2</b>           |
| Gmina miejska:                            |                              |               |   |  |   |                 |   |                       |
| Urban gmina:                              |                              |               |   |  |   |                 |   |                       |
| Kwidzyn .....                             | 13817                        | 50458         | 873670  | 3,65   | 2,79  | 0,76            | 63,2  | 22,7                  |
| Gmina miejsko-wiejska:                    |                              |               |   |  |   |                 |   |                       |
| Urban-rural gmina:                        |                              |               |   |  |   |                 |   |                       |
| Prabuty .....                             | 3759                         | 14948         | 276994  | 3,98   | 3,50  | 0,88            | 73,7  | 21,0                  |
| w tym miasto .....                        | 2727                         | 10684         | 190762  | 3,92   | 3,19  | 0,82            | 70,0  | 21,9                  |
| of which city                             |                              |               |   |  |   |                 |   |                       |

a Na podstawie bilansu. b Patrz uwagi ogólne, ust. 10 na str. 14.

a Based on balance. b See general notes, item 10 on page 14.

TABL. 5 (42). ZASOBY MIESZKANIOWE <sup>a</sup> W 2017 R. (cd.)

Stan w dniu 31 XII

DWELLING STOCKS <sup>a</sup> IN 2017 (cont.)

As of 31 XII

| WYSZCZEGÓLNIENIE<br>SPECIFICATION    | Mieszkania<br>Dwellings | Izby<br>Rooms | Powierzchnia użytkowa mieszkań w m <sup>2</sup><br>Useful floor area of dwellings in m <sup>2</sup> | Przeciętna Average                                       |   |                    |   |                          |
|--------------------------------------|-------------------------|---------------|---|--|---|--------------------|---|--------------------------|
|                                      |                         |               |   | liczba izb w mieszkaniu<br>number of rooms in a dwelling | liczba osób <sup>b</sup> na<br>number of persons <sup>b</sup> |                    | powierzchnia użytkowa w m <sup>2</sup><br>useful floor area in m <sup>2</sup> |                          |
|                                      |                         |               |   |  | 1 mieszkanie<br>per dwelling                                  | 1 izbę<br>per room | 1 mieszkanie<br>per dwelling  | na 1 osobę<br>per person |
| <b>PODREGION STAROGARDZKI (cd.):</b> |                         |               |   |  |   |                    |   |                          |
| <b>SUBREGION (cont.):</b>            |                         |               |   |  |   |                    |   |                          |
| <b>POWIATY (cd.):</b>                |                         |               |   |  |   |                    |   |                          |
| <b>POWIATS (cont.):</b>              |                         |               |   |  |   |                    |   |                          |
| <b>Kwidziński (dok.) (cont.):</b>    |                         |               |   |  |   |                    |   |                          |
| Gminy wiejskie:                      |                         |               |   |  |   |                    |   |                          |
| Rural gminas:                        |                         |               |   |  |   |                    |   |                          |
| Gardeja .....                        | 2230                    | 8446          | 163539  | 3,79   | 3,80  | 1,00               | 73,3  | 19,3                     |
| Kwidzyn .....                        | 3053                    | 13340         | 273074  | 4,37   | 3,73  | 0,85               | 89,4  | 24,0                     |
| Ryjewo .....                         | 1563                    | 6737          | 131151  | 4,31   | 3,76  | 0,87               | 83,9  | 22,3                     |
| Sadlinki .....                       | 1461                    | 6687          | 135091  | 4,58   | 4,10  | 0,89               | 92,5  | 22,6                     |
| <b>Malborski .....</b>               | <b>21840</b>            | <b>81638</b>  | <b>1474824</b>  | <b>3,74</b>  | <b>2,93</b>   | <b>0,78</b>        | <b>67,5</b>   | <b>23,1</b>              |
| Gmina miejska:                       |                         |               |   |  |   |                    |   |                          |
| Urban gmina:                         |                         |               |   |  |   |                    |   |                          |
| Malbork .....                        | 14576                   | 53317         | 913403  | 3,66   | 2,66  | 0,73               | 62,7  | 23,6                     |
| Gmina miejsko-wiejska:               |                         |               |   |  |   |                    |   |                          |
| Urban-rural gmina:                   |                         |               |   |  |   |                    |   |                          |
| Nowy Staw .....                      | 2391                    | 8790          | 164189  | 3,68   | 3,20  | 0,87               | 68,7  | 21,5                     |
| w tym miasto .....                   | 1479                    | 5289          | 93859   | 3,58   | 2,84  | 0,79               | 63,5  | 22,4                     |
| of which city                        |                         |               |   |  |   |                    |   |                          |
| Gminy wiejskie:                      |                         |               |   |  |   |                    |   |                          |
| Rural gminas:                        |                         |               |   |  |   |                    |   |                          |
| Lichnowy .....                       | 1336                    | 4814          | 92744   | 3,60   | 3,48  | 0,97               | 69,4  | 20,0                     |
| Malbork .....                        | 1357                    | 6121          | 134852  | 4,51   | 3,53  | 0,78               | 99,4  | 28,1                     |
| Miłoradz .....                       | 786                     | 3221          | 66044   | 4,10   | 4,32  | 1,05               | 84,0  | 19,4                     |
| Stare Pole .....                     | 1394                    | 5375          | 103592  | 3,86   | 3,37  | 0,87               | 74,3  | 22,0                     |
| <b>Starogardzki .....</b>            | <b>39763</b>            | <b>162551</b> | <b>3204993</b>  | <b>4,09</b>  | <b>3,22</b>   | <b>0,79</b>        | <b>80,6</b>   | <b>25,1</b>              |
| Gminy miejskie:                      |                         |               |   |  |   |                    |   |                          |
| Urban gminas:                        |                         |               |   |  |   |                    |   |                          |
| Skórcz .....                         | 1090                    | 4815          | 93189   | 4,42   | 3,31  | 0,75               | 85,5  | 25,8                     |
| Starogard Gdański ....               | 16687                   | 61363         | 1110020   | 3,68   | 2,88  | 0,78               | 66,5  | 23,1                     |
| Gminy miejsko-wiejskie:              |                         |               |   |  |   |                    |   |                          |
| Urban-rural gminas:                  |                         |               |   |  |   |                    |   |                          |
| Czarna Woda .....                    | 1051                    | 4371          | 81466   | 4,16   | 3,07  | 0,74               | 77,5  | 25,2                     |
| w tym miasto .....                   | 929                     | 3863          | 72057   | 4,16   | 3,06  | 0,74               | 77,6  | 25,4                     |
| of which city                        |                         |               |   |  |   |                    |   |                          |
| Skarszewy .....                      | 4261                    | 17158         | 341825  | 4,03   | 3,48  | 0,86               | 80,2  | 23,1                     |
| w tym miasto .....                   | 2218                    | 8456          | 158102  | 3,81   | 3,20  | 0,84               | 71,3  | 22,3                     |
| of which city                        |                         |               |   |  |   |                    |   |                          |
| Gminy wiejskie:                      |                         |               |   |  |   |                    |   |                          |
| Rural gminas:                        |                         |               |   |  |   |                    |   |                          |
| Bobowo .....                         | 747                     | 3452          | 74258   | 4,62   | 4,22  | 0,91               | 99,4  | 23,5                     |
| Kaliska .....                        | 1695                    | 7273          | 145504  | 4,29   | 3,18  | 0,74               | 85,8  | 27,0                     |
| Lubichowo .....                      | 2031                    | 9061          | 187066  | 4,46   | 3,22  | 0,72               | 92,1  | 28,6                     |
| Osieczna .....                       | 898                     | 3894          | 74209   | 4,34   | 3,18  | 0,73               | 82,6  | 26,0                     |
| Osiek .....                          | 1207                    | 5328          | 105862  | 4,41   | 2,00  | 0,45               | 87,7  | 43,9                     |
| Skórcz .....                         | 1209                    | 5246          | 106981  | 4,34   | 3,84  | 0,89               | 88,5  | 23,0                     |
| Smętowo Graniczne                    | 1403                    | 5886          | 118222  | 4,20   | 3,74  | 0,89               | 84,3  | 22,5                     |
| Starogard Gdański ....               | 4256                    | 20241         | 471771  | 4,76   | 3,83  | 0,81               | 110,8   | 28,9                     |
| Zblewo .....                         | 3228                    | 14463         | 294620  | 4,48   | 3,60  | 0,80               | 91,3  | 25,4                     |

a Na podstawie bilansu. b Patrz uwagi ogólne, ust. 10 na str. 14.

a Based on balance. b See general notes, item 10 on page 14.

TABL. 5 (42). ZASOBY MIESZKANIOWE <sup>a</sup> W 2017 R. (dok.)

Stan w dniu 31 XII

DWELLING STOCKS <sup>a</sup> IN 2017 (cont.)

As of 31 XII

| WYSZCZEGÓLNIENIE<br>SPECIFICATION           | Miesz-<br>kania<br>Dwellings | Izby<br>Rooms  | Powierzchnia<br>użytkowa<br>mieszkań<br>w m <sup>2</sup><br>Useful floor<br>area of<br>dwellings<br>in m <sup>2</sup> | Przeciętna Average   |   |                    |  |                             |
|---|------------------------------|----------------|---|--|---|--------------------|--|-----------------------------|
|   |                              |                |   | liczba izb<br>w miesz-<br>kaniu<br>number of<br>rooms in<br>a dwelling | liczba osób <sup>b</sup> na<br>number of persons <sup>b</sup> |                    | powierzchnia<br>użytkowa w m <sup>2</sup><br>useful floor area in m <sup>2</sup> |                             |
|   |                              |                |   |  | 1 miesz-<br>kanie<br>per<br>dwelling                          | 1 izbę<br>per room | 1 miesz-<br>kanie<br>per<br>dwelling   | na 1 osobę<br>per<br>person |
| <b>PODREGION STARO-<br/>GARDZKI (dok.):</b> |                              |                |   |  |   |                    |  |                             |
| <b>SUBREGION (cont.):</b>                   |                              |                |   |  |   |                    |  |                             |
| <b>POWIATY (dok.):</b>                      |                              |                |   |  |   |                    |  |                             |
| <b>POWIATS (cont.):</b>                     |                              |                |   |  |   |                    |  |                             |
| <b>Sztumski .....</b>                       | <b>12919</b>                 | <b>50085</b>   | <b>932142</b>   | <b>3,88</b>  | <b>3,25</b>   | <b>0,84</b>        | <b>72,2</b>  | <b>22,2</b>                 |
| Gminy miejsko-wiejskie:                     |                              |                |   |  |   |                    |  |                             |
| Urban-rural gminas:                         |                              |                |   |  |   |                    |  |                             |
| Dzierzgoń .....                             | 2983                         | 11260          | 209797  | 3,77   | 3,13  | 0,83               | 70,3   | 22,5                        |
| w tym miasto .....                          | 1828                         | 6820           | 121705  | 3,73   | 2,96  | 0,79               | 66,6   | 22,5                        |
| of which city                               |                              |                |   |  |   |                    |  |                             |
| Sztum .....                                 | 6056                         | 23599          | 432675  | 3,90   | 3,07  | 0,79               | 71,4   | 23,3                        |
| w tym miasto .....                          | 3643                         | 13469          | 227844  | 3,70   | 2,78  | 0,75               | 62,5   | 22,5                        |
| of which city                               |                              |                |   |  |   |                    |  |                             |
| Gminy wiejskie:                             |                              |                |   |  |   |                    |  |                             |
| Rural gminas:                               |                              |                |   |  |   |                    |  |                             |
| Mikołajki Pomorskie                         | 1013                         | 4089           | 81178   | 4,04   | 3,63  | 0,90               | 80,1   | 22,0                        |
| Stary Dzierzgoń .....                       | 1211                         | 4659           | 88183   | 3,85   | 3,34  | 0,87               | 72,8   | 21,8                        |
| Stary Targ .....                            | 1656                         | 6478           | 120309  | 3,91   | 3,81  | 0,97               | 72,7   | 19,1                        |
| <b>Tczewski .....</b>                       | <b>37677</b>                 | <b>139282</b>  | <b>2567976</b>  | <b>3,70</b>  | <b>3,08</b>   | <b>0,83</b>        | <b>68,2</b>  | <b>22,2</b>                 |
| Gmina miejska:                              |                              |                |   |  |   |                    |  |                             |
| Urban gmina:                                |                              |                |   |  |   |                    |  |                             |
| Tczew .....                                 | 22350                        | 77626          | 1332708   | 3,47   | 2,70  | 0,78               | 59,6   | 22,1                        |
| Gminy miejsko-wiejskie:                     |                              |                |   |  |   |                    |  |                             |
| Urban-rural gminas:                         |                              |                |   |  |   |                    |  |                             |
| Gniew .....                                 | 4772                         | 17633          | 326528  | 3,70   | 3,28  | 0,89               | 68,4   | 20,9                        |
| w tym miasto .....                          | 2334                         | 7788           | 133802  | 3,34   | 2,91  | 0,87               | 57,3   | 19,7                        |
| of which city                               |                              |                |   |  |   |                    |  |                             |
| Pelplin .....                               | 4412                         | 16730          | 313026  | 3,79   | 3,72  | 0,98               | 70,9   | 19,1                        |
| w tym miasto .....                          | 2532                         | 8826           | 151754  | 3,49   | 3,12  | 0,90               | 59,9   | 19,2                        |
| of which city                               |                              |                |   |  |   |                    |  |                             |
| Gminy wiejskie:                             |                              |                |   |  |   |                    |  |                             |
| Rural gminas:                               |                              |                |   |  |   |                    |  |                             |
| Morzeszczyń .....                           | 995                          | 4103           | 83461   | 4,12   | 3,69  | 0,90               | 83,9   | 22,7                        |
| Subkowy .....                               | 1394                         | 6240           | 134420  | 4,48   | 3,94  | 0,88               | 96,4   | 24,5                        |
| Tczew .....                                 | 3754                         | 16950          | 377833  | 4,52   | 3,84  | 0,85               | 100,6  | 26,2                        |
| <b>PODREGION<br/>TRÓJMIEJSKI .....</b>      | <b>354703</b>                | <b>1189907</b> | <b>21390996</b>   | <b>3,35</b>  | <b>2,11</b>   | <b>0,63</b>        | <b>60,3</b>  | <b>28,6</b>                 |
| <b>SUBREGION</b>                            |                              |                |   |  |   |                    |  |                             |
| <b>MIASTA NA PRAWACH<br/>POWIATU:</b>       |                              |                |   |  |   |                    |  |                             |
| <b>CITIES WITH POWIAT<br/>STATUS:</b>       |                              |                |   |  |   |                    |  |                             |
| Gdańsk .....                                | 222310                       | 734751         | 13186374  | 3,31   | 2,09  | 0,63               | 59,3   | 28,4                        |
| Gdynia .....                                | 113129                       | 388731         | 6983838   | 3,44   | 2,18  | 0,63               | 61,7   | 28,4                        |
| Sopot .....                                 | 19264                        | 66425          | 1220784   | 3,45   | 1,90  | 0,55               | 63,4   | 33,4                        |

a Na podstawie bilansu. b Patrz uwagi ogólne, ust. 10 na str. 14.

a Based on balance. b See general notes, item 10 on page 14.

TABL. 6 (43). MIESZKANIA W ZASOBACH MIESZKANIOWYCH <sup>a</sup> WYPOSAŻONE W INSTALACJE W 2017 R.

Stan w dniu 31 XII

DWELLINGS IN DWELLING STOCKS <sup>a</sup> FITTED WITH INSTALLATIONS IN 2017

As of 31 XII

| WYSZCZEGÓLNIENIE<br>SPECIFICATION                        | Ogółem<br>Total | Wyposażone w Fitted with           |                   |                      |   |   |
|--|-----------------|------------------------------------|-------------------|----------------------|---|---|
|  |                 | wodociąg<br>water supply<br>system | ustęp<br>lavatory | łazienkę<br>bathroom | centralne<br>ogrzewanie<br>central<br>heating | gaz z sieci<br>gas from<br>gas supply<br>system |
| <b>WOJEWÓDZTWO<br/>VOIVODSHIP</b>                        | <b>863474</b>   | <b>857602</b>                      | <b>846360</b>     | <b>826757</b>        | <b>755421</b>                                 | <b>475425</b>                                   |
| <b>Podregion chojnicki ....<br/>Subregion</b>            | <b>68839</b>    | <b>67521</b>                       | <b>66154</b>      | <b>63628</b>         | <b>54914</b>                                  | <b>11933</b>                                    |
| Powiaty: Powiats:  |                 |                                    |                   |                      |   |   |
| chojnicki .....  | 29445           | 28903                              | 28343             | 27068                | 23015   | 11382   |
| człuchowski .....  | 17981           | 17731                              | 17297             | 16791                | 13828   | 292   |
| kościerski .....   | 21413           | 20887                              | 20514             | 19769                | 18071   | 259   |
| <b>Podregion gdański .....<br/>Subregion</b>             | <b>184950</b>   | <b>183519</b>                      | <b>180880</b>     | <b>176444</b>        | <b>162719</b>                                 | <b>67371</b>                                    |
| Powiaty: Powiats:  |                 |                                    |                   |                      |   |   |
| gdański .....  | 37876           | 37557                              | 37102             | 36550                | 34654   | 18260   |
| kartuski .....   | 35891           | 35482                              | 34709             | 33419                | 31105   | 7372  |
| nowodworski .....  | 13142           | 13025                              | 12848             | 12575                | 11267   | 1613  |
| pucki .....  | 28769           | 28657                              | 28349             | 27733                | 24739   | 5930  |
| wejherowski .....  | 69272           | 68798                              | 67872             | 66167                | 60954   | 34196   |
| <b>Podregion słupski .....<br/>Subregion</b>             | <b>116900</b>   | <b>116096</b>                      | <b>113848</b>     | <b>110998</b>        | <b>95838</b>                                  | <b>57421</b>                                    |
| Powiaty: Powiats:  |                 |                                    |                   |                      |   |   |
| bytowski .....   | 22728           | 22417                              | 21952             | 21232                | 17730   | 5165  |
| łęborski .....   | 22068           | 21955                              | 21555             | 20891                | 18099   | 12319   |
| słupski .....  | 32768           | 32466                              | 31665             | 30679                | 26145   | 6467  |
| Miasto na prawach powiatu:<br>City with powiat status:   |                 |                                    |                   |                      |   |   |
| Słupsk .....   | 39336           | 39258                              | 38676             | 38196                | 33864   | 33470   |
| <b>Podregion starogardzki<br/>Subregion</b>              | <b>138082</b>   | <b>135995</b>                      | <b>132296</b>     | <b>126965</b>        | <b>114041</b>                                 | <b>67663</b>                                    |
| Powiaty: Powiats:  |                 |                                    |                   |                      |   |   |
| kwidzyński .....   | 25883           | 25573                              | 24933             | 24122                | 22170   | 14452   |
| malborski .....  | 21840           | 21755                              | 21333             | 20660                | 18645   | 14270   |
| starogardzki .....                                       | 39763           | 38993                              | 37608             | 35969                | 31571   | 13370   |
| sztumski .....   | 12919           | 12582                              | 12238             | 11843                | 10724   | 5142  |
| tczewski .....   | 37677           | 37092                              | 36184             | 34371                | 30931   | 20429   |
| <b>Podregion trójmiejski<br/>Subregion</b>               | <b>354703</b>   | <b>354471</b>                      | <b>353182</b>     | <b>348722</b>        | <b>327909</b>                                 | <b>271037</b>                                   |
| Miasta na prawach powiatu:<br>Cities with powiat status: |                 |                                    |                   |                      |   |   |
| Gdańsk .....   | 222310          | 222095                             | 220989            | 217804               | 203978  | 171743  |
| Gdynia .....   | 113129          | 113116                             | 112945            | 111796               | 106522  | 82669   |
| Sopot .....  | 19264           | 19260                              | 19248             | 19122                | 17409   | 16625   |

a Na podstawie bilansu.

a Based on balance.

TABL. 7 (44). BUDYNKI ODDANE DO UŻYTKOWANIA W 2017 R.  
BUILDINGS COMPLETED IN 2017

| WYSZCZEGÓLNIENIE<br>SPECIFICATION                        | Budynki <sup>a</sup> Buildings <sup>a</sup> |  |  |  | Kubatura <sup>b</sup> w m <sup>3</sup> Cubic volume <sup>b</sup> in m <sup>3</sup> |   |  |   |
|--|---|--|--|--|--|---|--|---|
|  | ogółem<br>grand total                       |  | w tym budynki<br>indywidualne<br>of which private<br>buildings |  | ogółem<br>grand total  |   | w tym budynki<br>indywidualne<br>of which private<br>buildings |   |
|  | ogółem<br>grand<br>total                    | w tym miesz-<br>kalne<br>of which<br>residential | razem<br>total   | w tym miesz-<br>kalne<br>of which<br>residential | ogółem<br>total  | w tym<br>budynki<br>miesz-<br>kalne<br>of which<br>residential<br>buildings | razem<br>total   | w tym<br>budynki<br>miesz-<br>kalne<br>of which<br>residential<br>buildings |
| <b>WOJEWÓDZTWO<br/>VOIVODSHIP</b>                        | <b>6758</b>                                 | <b>5706</b>                                      | <b>5409</b>  | <b>4596</b>                                      | <b>12203280</b>  | <b>6480468</b>  | <b>4878808</b>   | <b>3308414</b>  |
| <b>Podregion chojnicki ....<br/>Subregion</b>            | <b>842</b>                                  | <b>670</b>                                       | <b>803</b>   | <b>650</b>                                       | <b>971727</b>  | <b>522030</b>   | <b>667506</b>  | <b>468991</b>   |
| Powiaty: Powiats:  |   |  |  |  |  |   |  |   |
| chojnicki .....  | 396   | 331  | 370  | 314  | 525365   | 285427  | 311936   | 247567  |
| człuchowski .....  | 150   | 93   | 148  | 93   | 150724   | 66235   | 129734   | 66235   |
| kościerski .....   | 296   | 246  | 285  | 243  | 295638   | 170368  | 225836   | 155189  |
| <b>Podregion gdański .....<br/>Subregion</b>             | <b>3333</b>                                 | <b>2884</b>                                      | <b>2755</b>  | <b>2383</b>                                      | <b>4148919</b>   | <b>2317349</b>  | <b>2635420</b>   | <b>1671293</b>  |
| Powiaty: Powiats:  |   |  |  |  |  |   |  |   |
| gdański .....  | 741   | 660  | 577  | 505  | 1305188  | 568363  | 841296   | 358267  |
| kartuski .....   | 1018  | 879  | 787  | 679  | 979295   | 633582  | 696975   | 493186  |
| nowodworski .....  | 151   | 86   | 145  | 82   | 144812   | 94274   | 106575   | 59362   |
| pucki .....  | 659   | 585  | 530  | 476  | 629705   | 428176  | 345341   | 305663  |
| wejherowski .....  | 764   | 674  | 716  | 641  | 1089919  | 592954  | 645233   | 454815  |
| <b>Podregion słupski .....<br/>Subregion</b>             | <b>1035</b>                                 | <b>872</b>                                       | <b>818</b>   | <b>690</b>                                       | <b>984688</b>  | <b>646149</b>   | <b>616088</b>  | <b>478554</b>   |
| Powiaty: Powiats:  |   |  |  |  |  |   |  |   |
| bytowski .....   | 180   | 157  | 168  | 148  | 143437   | 108422  | 137888   | 104900  |
| łęborski .....   | 179   | 129  | 175  | 127  | 139217   | 102005  | 128157   | 91763   |
| słupski .....  | 557   | 474  | 409  | 350  | 460451   | 270579  | 272184   | 205629  |
| Miasto na prawach powiatu:<br>City with powiat status:   |   |  |  |  |  |   |  |   |
| Słupsk .....   | 119   | 112  | 66   | 65   | 241583   | 165143  | 77859  | 76262   |
| <b>Podregion starogardzki<br/>Subregion</b>              | <b>811</b>                                  | <b>660</b>                                       | <b>740</b>   | <b>620</b>                                       | <b>1179768</b>   | <b>507176</b>   | <b>591178</b>  | <b>431124</b>   |
| Powiaty: Powiats:  |   |  |  |  |  |   |  |   |
| kwidziński .....   | 128   | 97   | 116  | 91   | 113583   | 65779   | 92605  | 62519   |
| malborski .....  | 112   | 78   | 100  | 76   | 135518   | 71701   | 92593  | 62869   |
| starogardzki .....                                       | 356   | 311  | 343  | 299  | 540844   | 225766  | 255713   | 189624  |
| sztumski .....   | 54  | 42   | 51   | 42   | 48328  | 25440   | 37861  | 25440   |
| tczewski .....   | 161   | 132  | 130  | 112  | 341495   | 118490  | 112406   | 90672   |
| <b>Podregion trójmiejski<br/>Subregion</b>               | <b>737</b>                                  | <b>620</b>                                       | <b>293</b>   | <b>253</b>                                       | <b>4918178</b>   | <b>2487764</b>  | <b>368616</b>  | <b>258452</b>   |
| Miasta na prawach powiatu:<br>Cities with powiat status: |   |  |  |  |  |   |  |   |
| Gdańsk .....   | 527   | 443  | 187  | 163  | 3979239  | 1954446   | 211447   | 157467  |
| Gdynia .....   | 189   | 162  | 100  | 85   | 857342   | 465214  | 147512   | 92098   |
| Sopot .....  | 21  | 15   | 6  | 5  | 81597  | 68104   | 9657   | 8887  |

a Nowo wybudowane. b Budynków nowo wybudowanych i rozbudowanych (tylko w części dotyczącej rozbudowy).

a Newly built. b Of newly built and expanded buildings (only concerning the expanded portion).

TABL. 8 (45). MIESZKANIA ODDANE DO UŻYTKOWANIA W 2017 R.

DWELLINGS COMPLETED IN 2017

| WYSZCZEGÓLNIENIE<br>SPECIFICATION              | Ogółem<br>Total              |               |  |   | W tym w budynkach indywidualnych<br>Of which in private buildings |               |  |   |
|--|------------------------------|---------------|--|---|---|---------------|--|---|
|  | mieszka-<br>nia<br>dwellings | izby<br>rooms | powierzchnia<br>użytkowa w m <sup>2</sup><br>useful floor area in m <sup>2</sup> |   | mieszka-<br>nia<br>dwellings                                      | izby<br>rooms | powierzchnia<br>użytkowa w m <sup>2</sup><br>useful floor area in m <sup>2</sup> |   |
|  |                              |               | mieszkań<br>of<br>dwellings  | przeciętna<br>1 mieszka-<br>nia<br>average of<br>a dwelling |   |               | mieszkań<br>of<br>dwellings  | przeciętna<br>1 mieszka-<br>nia<br>average of<br>a dwelling |
| <b>WOJEWÓDZTWO<br/>VOIVODSHIP</b>              | <b>15815</b>                 | <b>55319</b>  | <b>1305197</b>   | <b>82,5</b>   | <b>5379</b>   | <b>26756</b>  | <b>701177</b>  | <b>130,4</b>  |
| <b>PODREGION CHOJNICKI<br/>SUBREGION</b>       | <b>897</b>                   | <b>4086</b>   | <b>105075</b>  | <b>117,1</b>  | <b>709</b>  | <b>3578</b>   | <b>94617</b>   | <b>133,5</b>  |
| POWIATY: POWIATS:                              |                              |               |  |   |   |               |  |   |
| <b>Chojnicki</b> .....                         | <b>518</b>                   | <b>2233</b>   | <b>59557</b>   | <b>115,0</b>  | <b>407</b>  | <b>1889</b>   | <b>52587</b>   | <b>129,2</b>  |
| Gmina miejska:<br>Urban gmina:                 |                              |               |  |   |   |               |  |   |
| Chojnice .....                                 | 285                          | 1017          | 23753  | 83,3  | 174   | 673           | 16783  | 96,5  |
| Gminy miejsko-wiejskie:<br>Urban-rural gminas: |                              |               |  |   |   |               |  |   |
| Brusy .....                                    | 28                           | 164           | 4516   | 161,3   | 28  | 164           | 4516   | 161,3   |
| w tym miasto .....                             | 12                           | 69            | 1801   | 150,1   | 12  | 69            | 1801   | 150,1   |
| of which city                                  |                              |               |  |   |   |               |  |   |
| Czersk .....                                   | 79                           | 420           | 13101  | 165,8   | 79  | 420           | 13101  | 165,8   |
| w tym miasto .....                             | 31                           | 161           | 5193   | 167,5   | 31  | 161           | 5193   | 167,5   |
| of which city                                  |                              |               |  |   |   |               |  |   |
| Gminy wiejskie:<br>Rural gminas:               |                              |               |  |   |   |               |  |   |
| Chojnice .....                                 | 119                          | 594           | 17127  | 143,9   | 119   | 594           | 17127  | 143,9   |
| Konarzyny .....                                | 7                            | 38            | 1060   | 151,4   | 7   | 38            | 1060   | 151,4   |
| <b>Człuchowski</b> .....                       | <b>101</b>                   | <b>566</b>    | <b>13908</b>   | <b>137,7</b>  | <b>101</b>  | <b>566</b>    | <b>13908</b>   | <b>137,7</b>  |
| Gmina miejska:<br>Urban gmina:                 |                              |               |  |   |   |               |  |   |
| Człuchów .....                                 | 20                           | 127           | 3331   | 166,6   | 20  | 127           | 3331   | 166,6   |
| Gminy miejsko-wiejskie:<br>Urban-rural gminas: |                              |               |  |   |   |               |  |   |
| Czarne .....                                   | 12                           | 68            | 1760   | 146,7   | 12  | 68            | 1760   | 146,7   |
| w tym miasto .....                             | 8                            | 47            | 1100   | 137,5   | 8   | 47            | 1100   | 137,5   |
| of which city                                  |                              |               |  |   |   |               |  |   |
| Debrzno .....                                  | 13                           | 54            | 1380   | 106,2   | 13  | 54            | 1380   | 106,2   |
| w tym miasto .....                             | 11                           | 44            | 1191   | 108,3   | 11  | 44            | 1191   | 108,3   |
| of which city                                  |                              |               |  |   |   |               |  |   |
| Gminy wiejskie:<br>Rural gminas:               |                              |               |  |   |   |               |  |   |
| Człuchów .....                                 | 33                           | 191           | 4336   | 131,4   | 33  | 191           | 4336   | 131,4   |
| Koczala .....                                  | 5                            | 25            | 601  | 120,2   | 5   | 25            | 601  | 120,2   |
| Przechlewo .....                               | 13                           | 76            | 1844   | 141,8   | 13  | 76            | 1844   | 141,8   |
| Rzeczenica .....                               | 5                            | 25            | 656  | 131,2   | 5   | 25            | 656  | 131,2   |
| <b>Kościerski</b> .....                        | <b>278</b>                   | <b>1287</b>   | <b>31610</b>   | <b>113,7</b>  | <b>201</b>  | <b>1123</b>   | <b>28122</b>   | <b>139,9</b>  |
| Gmina miejska:<br>Urban gmina:                 |                              |               |  |   |   |               |  |   |
| Kościerzyna .....                              | 112                          | 368           | 9056   | 80,9  | 36  | 208           | 5629   | 156,4   |
| Gminy wiejskie:<br>Rural gminas:               |                              |               |  |   |   |               |  |   |
| Dziemiany .....                                | 18                           | 112           | 2685   | 149,2   | 18  | 112           | 2685   | 149,2   |
| Karsin .....                                   | 17                           | 93            | 2404   | 141,4   | 16  | 89            | 2343   | 146,4   |
| Kościerzyna .....                              | 58                           | 316           | 7791   | 134,3   | 58  | 316           | 7791   | 134,3   |
| Liniewo .....                                  | 16                           | 75            | 1623   | 101,4   | 16  | 75            | 1623   | 101,4   |
| Lipusz .....                                   | 3                            | 19            | 456  | 152,0   | 3   | 19            | 456  | 152,0   |
| Nowa Karczma .....                             | 37                           | 209           | 5098   | 137,8   | 37  | 209           | 5098   | 137,8   |
| Stara Kiszewa .....                            | 17                           | 95            | 2497   | 146,9   | 17  | 95            | 2497   | 146,9   |
| <b>PODREGION GDAŃSKI<br/>SUBREGION</b>         | <b>4748</b>                  | <b>19696</b>  | <b>491540</b>  | <b>103,5</b>  | <b>2637</b>   | <b>13386</b>  | <b>360403</b>  | <b>136,7</b>  |
| POWIATY: POWIATS:                              |                              |               |  |   |   |               |  |   |
| <b>Gdański</b> .....                           | <b>1303</b>                  | <b>4995</b>   | <b>115359</b>  | <b>88,5</b>   | <b>587</b>  | <b>2880</b>   | <b>74189</b>   | <b>126,4</b>  |
| Gmina miejska:<br>Urban gmina:                 |                              |               |  |   |   |               |  |   |
| Pruszcz Gdański .....                          | 208                          | 601           | 12954  | 62,3  | 94  | 314           | 7007   | 74,5  |





TABL. 8 (45). MIESZKANIA ODDANE DO UŻYTKOWANIA W 2017 R. (cd.)

DWELLINGS COMPLETED IN 2017 (cont.)

| WYSZCZEGÓLNIENIE<br>SPECIFICATION  | Ogółem<br>Total              |               |  |   | W tym w budynkach indywidualnych<br>Of which in private buildings |               |  |   |
|--|------------------------------|---------------|--|---|---|---------------|--|---|
|  | miesz-<br>kania<br>dwellings | izby<br>rooms | powierzchnia<br>użytkowa w m <sup>2</sup><br>useful floor area in m <sup>2</sup> |   | mieszka-<br>nia<br>dwellings                                      | izby<br>rooms | powierzchnia<br>użytkowa w m <sup>2</sup><br>useful floor area in m <sup>2</sup> |   |
|  |                              |               | mieszkań<br>of<br>dwellings  | przeciętna<br>1 miesz-<br>kania<br>average of<br>a dwelling |   |               | mieszkań<br>of<br>dwellings  | przeciętna<br>1 miesz-<br>kania<br>average of<br>a dwelling |
| <b>PODREGION GDAŃSKI<br/>(dok.):<br/>SUBREGION (cont.):<br/>POWIATY (dok.):<br/>POWIATS (cont.):<br/>Pucki (dok.) (cont.):<br/>Gminy wiejskie:<br/>Rural gminas:</b> |                              |               |  |   |   |               |  |   |
| Kosakowo .....   | 379                          | 1680          | 41656  | 109,9   | 102   | 639           | 18474  | 181,1   |
| Krokowa .....  | 83                           | 454           | 9789   | 117,9   | 83  | 454           | 9789   | 117,9   |
| Puck .....   | 140                          | 815           | 20901  | 149,3   | 140   | 815           | 20901  | 149,3   |
| <b>Wejherowski .....</b>   | <b>1326</b>                  | <b>5218</b>   | <b>129254</b>  | <b>97,5</b>   | <b>763</b>  | <b>3778</b>   | <b>101010</b>  | <b>132,4</b>  |
| <b>Gminy miejskie:<br/>Urban gminas:</b>   |                              |               |  |   |   |               |  |   |
| Reda .....   | 209                          | 695           | 15891  | 76,0  | 69  | 373           | 9350   | 135,5   |
| Rumia .....  | 548                          | 1696          | 38146  | 69,6  | 164   | 676           | 18635  | 113,6   |
| Wejherowo .....  | 67                           | 262           | 6242   | 93,2  | 67  | 262           | 6242   | 93,2  |
| <b>Gminy wiejskie:<br/>Rural gminas:</b>   |                              |               |  |   |   |               |  |   |
| Choczewo .....   | 20                           | 103           | 2433   | 121,7   | 15  | 87            | 2021   | 134,7   |
| Gniewino .....   | 18                           | 90            | 1937   | 107,6   | 18  | 90            | 1937   | 107,6   |
| Linia .....  | 19                           | 117           | 2966   | 156,1   | 19  | 117           | 2966   | 156,1   |
| Luzino .....   | 100                          | 530           | 13575  | 135,8   | 99  | 526           | 13502  | 136,4   |
| Łęczycze .....   | 33                           | 178           | 4866   | 147,5   | 33  | 178           | 4866   | 147,5   |
| Szemud .....   | 127                          | 698           | 20042  | 157,8   | 125   | 690           | 19842  | 158,7   |
| Wejherowo .....  | 185                          | 849           | 23156  | 125,2   | 154   | 779           | 21649  | 140,6   |
| <b>PODREGION SŁUPSKI<br/>SUBREGION<br/>POWIATY: POWIATS:</b>   | <b>1451</b>                  | <b>6105</b>   | <b>137189</b>  | <b>94,5</b>   | <b>918</b>  | <b>4329</b>   | <b>105013</b>  | <b>114,4</b>  |
| <b>Bytowski .....</b>  | <b>168</b>                   | <b>866</b>    | <b>22913</b>   | <b>136,4</b>  | <b>151</b>  | <b>810</b>    | <b>22105</b>   | <b>146,4</b>  |
| <b>Gminy miejsko-wiejskie:<br/>Urban-rural gminas:</b>   |                              |               |  |   |   |               |  |   |
| Bytów .....  | 51                           | 256           | 8228   | 161,3   | 51  | 256           | 8228   | 161,3   |
| w tym miasto .....   | 7                            | 40            | 1102   | 157,4   | 7   | 40            | 1102   | 157,4   |
| of which city  |                              |               |  |   |   |               |  |   |
| Miastko .....  | 15                           | 86            | 2186   | 145,7   | 15  | 86            | 2186   | 145,7   |
| w tym miasto .....   | 5                            | 29            | 729  | 145,8   | 5   | 29            | 729  | 145,8   |
| of which city  |                              |               |  |   |   |               |  |   |
| <b>Gminy wiejskie:<br/>Rural gminas:</b>   |                              |               |  |   |   |               |  |   |
| Borzytuchom .....  | 16                           | 89            | 2572   | 160,8   | 16  | 89            | 2572   | 160,8   |
| Czarna Dąbrówka .....  | 12                           | 66            | 1598   | 133,2   | 12  | 66            | 1598   | 133,2   |
| Kołczygłowy .....  | 13                           | 60            | 1023   | 78,7  | 5   | 28            | 615  | 123,0   |
| Lipnica .....  | 15                           | 93            | 2560   | 170,7   | 15  | 93            | 2560   | 170,7   |
| Parchowo .....   | 11                           | 59            | 1223   | 111,2   | 11  | 59            | 1223   | 111,2   |
| Studzienice .....  | 20                           | 74            | 1615   | 80,8  | 11  | 50            | 1215   | 110,5   |
| Trzebielino .....  | 5                            | 26            | 592  | 118,4   | 5   | 26            | 592  | 118,4   |
| Tuchomie .....   | 10                           | 57            | 1316   | 131,6   | 10  | 57            | 1316   | 131,6   |
| <b>Łęborski .....</b>  | <b>182</b>                   | <b>804</b>    | <b>22840</b>   | <b>125,5</b>  | <b>143</b>  | <b>710</b>    | <b>20904</b>   | <b>146,2</b>  |
| <b>Gminy miejskie:<br/>Urban gminas:</b>   |                              |               |  |   |   |               |  |   |
| Łębork .....   | 94                           | 379           | 9431   | 100,3   | 56  | 287           | 7515   | 134,2   |
| Łeba .....   | 5                            | 22            | 844  | 168,8   | 5   | 22            | 844  | 168,8   |
| <b>Gminy wiejskie:<br/>Rural gminas:</b>   |                              |               |  |   |   |               |  |   |
| Cewice .....   | 22                           | 99            | 3448   | 156,7   | 21  | 97            | 3428   | 163,2   |
| Nowa Wieś Łęborska .....   | 46                           | 239           | 7159   | 155,6   | 46  | 239           | 7159   | 155,6   |
| Wicko .....  | 15                           | 65            | 1958   | 130,5   | 15  | 65            | 1958   | 130,5   |



TABL. 8 (45). MIESZKANIA ODDANE DO UŻYTKOWANIA W 2017 R. (cd.)

DWELLINGS COMPLETED IN 2017 (cont.)

| WYSZCZEGÓLNIENIE<br>SPECIFICATION          | Ogółem<br>Total              |               |  |   | W tym w budynkach indywidualnych<br>Of which in private buildings |               |  |   |
|--|------------------------------|---------------|--|---|---|---------------|--|---|
|  | miesz-<br>kania<br>dwellings | izby<br>rooms | powierzchnia<br>użytkowa w m <sup>2</sup><br>useful floor area in m <sup>2</sup> |   | mieszka-<br>nia<br>dwellings                                      | izby<br>rooms | powierzchnia<br>użytkowa w m <sup>2</sup><br>useful floor area in m <sup>2</sup> |   |
|  |                              |               | mieszkań<br>of<br>dwellings  | przeciętna<br>1 miesz-<br>kania<br>average of<br>a dwelling |   |               | mieszkań<br>of<br>dwellings  | przeciętna<br>1 miesz-<br>kania<br>average of<br>a dwelling |
| <b>PODREGION STARO-<br/>GARDZKI (cd.):</b> |                              |               |  |   |   |               |  |   |
| <b>SUBREGION (cont.):</b>                  |                              |               |  |   |   |               |  |   |
| <b>POWIATY (cd.):</b>                      |                              |               |  |   |   |               |  |   |
| <b>POWIATS (cont.):</b>                    |                              |               |  |   |   |               |  |   |
| <b>Malborski (dok.) (cont.):</b>           |                              |               |  |   |   |               |  |   |
| Gminy wiejskie:                            |                              |               |  |   |   |               |  |   |
| Rural gminas:                              |                              |               |  |   |   |               |  |   |
| Lichnowy .....                             | 4                            | 21            | 450  | 112,5   | 4   | 21            | 450  | 112,5   |
| Malbork .....                              | 29                           | 146           | 3591   | 123,8   | 29  | 146           | 3591   | 123,8   |
| Miłoradz .....                             | 9                            | 54            | 1164   | 129,3   | 9   | 54            | 1164   | 129,3   |
| Stare Pole .....                           | 35                           | 112           | 2444   | 69,8  | 5   | 28            | 652  | 130,4   |
| <b>Starogardzki .....</b>                  | <b>417</b>                   | <b>1917</b>   | <b>47099</b>   | <b>112,9</b>  | <b>286</b>  | <b>1532</b>   | <b>39498</b>   | <b>138,1</b>  |
| Gminy miejskie:                            |                              |               |  |   |   |               |  |   |
| Urban gminas:                              |                              |               |  |   |   |               |  |   |
| Skórcz .....                               | 3                            | 11            | 262  | 87,3  | 3   | 11            | 262  | 87,3  |
| Starogard Gdański ....                     | 119                          | 465           | 10641  | 89,4  | 41  | 232           | 6466   | 157,7   |
| Gminy miejsko-wiejskie:                    |                              |               |  |   |   |               |  |   |
| Urban-rural gminas:                        |                              |               |  |   |   |               |  |   |
| Czarna Woda .....                          | 5                            | 24            | 553  | 110,6   | 5   | 24            | 553  | 110,6   |
| w tym miasto .....                         | 5                            | 24            | 553  | 110,6   | 5   | 24            | 553  | 110,6   |
| of which city                              |                              |               |  |   |   |               |  |   |
| Skarszewy .....                            | 65                           | 244           | 5477   | 84,3  | 25  | 140           | 3335   | 133,4   |
| w tym miasto .....                         | 8                            | 44            | 941  | 117,6   | 8   | 44            | 941  | 117,6   |
| of which city                              |                              |               |  |   |   |               |  |   |
| Gminy wiejskie:                            |                              |               |  |   |   |               |  |   |
| Rural gminas:                              |                              |               |  |   |   |               |  |   |
| Bobowo .....                               | 18                           | 93            | 2681   | 148,9   | 18  | 93            | 2681   | 148,9   |
| Kaliska .....                              | 19                           | 62            | 1351   | 71,1  | 10  | 41            | 937  | 93,7  |
| Lubichowo .....                            | 31                           | 162           | 4099   | 132,2   | 31  | 162           | 4099   | 132,2   |
| Osieczna .....                             | 7                            | 39            | 795  | 113,6   | 7   | 39            | 795  | 113,6   |
| Osiek .....                                | 10                           | 53            | 1658   | 165,8   | 7   | 34            | 1020   | 145,7   |
| Skórcz .....                               | 8                            | 45            | 984  | 123,0   | 8   | 45            | 984  | 123,0   |
| Smętowo Graniczne                          | 6                            | 33            | 827  | 137,8   | 6   | 33            | 827  | 137,8   |
| Starogard Gdański ....                     | 90                           | 493           | 12896  | 143,3   | 89  | 485           | 12664  | 142,3   |
| Zblewo .....                               | 36                           | 193           | 4875   | 135,4   | 36  | 193           | 4875   | 135,4   |
| <b>Sztumski .....</b>                      | <b>49</b>                    | <b>231</b>    | <b>5615</b>  | <b>114,6</b>  | <b>49</b>   | <b>231</b>    | <b>5615</b>  | <b>114,6</b>  |
| Gminy miejsko-wiejskie:                    |                              |               |  |   |   |               |  |   |
| Urban-rural gminas:                        |                              |               |  |   |   |               |  |   |
| Dzierzgoń .....                            | 11                           | 61            | 1463   | 133,0   | 11  | 61            | 1463   | 133,0   |
| w tym miasto .....                         | 3                            | 17            | 363  | 121,0   | 3   | 17            | 363  | 121,0   |
| of which city                              |                              |               |  |   |   |               |  |   |
| Sztum .....                                | 27                           | 108           | 2634   | 97,6  | 27  | 108           | 2634   | 97,6  |
| w tym miasto .....                         | 12                           | 36            | 813  | 67,8  | 12  | 36            | 813  | 67,8  |
| of which city                              |                              |               |  |   |   |               |  |   |
| Gminy wiejskie:                            |                              |               |  |   |   |               |  |   |
| Rural gminas:                              |                              |               |  |   |   |               |  |   |
| Mikołajki Pomorskie                        | 4                            | 19            | 528  | 132,0   | 4   | 19            | 528  | 132,0   |
| Stary Dzierzgoń .....                      | 2                            | 11            | 263  | 131,5   | 2   | 11            | 263  | 131,5   |
| Stary Targ .....                           | 5                            | 32            | 727  | 145,4   | 5   | 32            | 727  | 145,4   |
| <b>Tczewski .....</b>                      | <b>305</b>                   | <b>1132</b>   | <b>25535</b>   | <b>83,7</b>   | <b>196</b>  | <b>819</b>    | <b>19839</b>   | <b>101,2</b>  |
| Gmina miejska:                             |                              |               |  |   |   |               |  |   |
| Urban gmina:                               |                              |               |  |   |   |               |  |   |
| Tczew .....                                | 106                          | 304           | 6762   | 63,8  | 88  | 256           | 6083   | 69,1  |

TABL. 8 (45). MIESZKANIA ODDANE DO UŻYTKOWANIA W 2017 R. (dok.)

DWELLINGS COMPLETED IN 2017 (cont.)

| WYSZCZEGÓLNIENIE<br>SPECIFICATION           | Ogółem<br>Total              |               |  |   | W tym w budynkach indywidualnych<br>Of which in private buildings |               |  |   |
|---|------------------------------|---------------|--|---|---|---------------|--|---|
|   | miesz-<br>kania<br>dwellings | izby<br>rooms | powierzchnia<br>użytkowa w m <sup>2</sup><br>useful floor area in m <sup>2</sup> |   | mieszka-<br>nia<br>dwellings                                      | izby<br>rooms | powierzchnia<br>użytkowa w m <sup>2</sup><br>useful floor area in m <sup>2</sup> |   |
|   |                              |               | mieszkań<br>of<br>dwellings  | przeciętna<br>1 miesz-<br>kania<br>average of<br>a dwelling |   |               | mieszkań<br>of<br>dwellings  | przeciętna<br>1 miesz-<br>kania<br>average of<br>a dwelling |
| <b>PODREGION STARO-<br/>GARDZKI (dok.):</b> |                              |               |  |   |   |               |  |   |
| <b>SUBREGION (cont.):</b>                   |                              |               |  |   |   |               |  |   |
| <b>POWIATY (dok.):</b>                      |                              |               |  |   |   |               |  |   |
| <b>POWIATY (cont.):</b>                     |                              |               |  |   |   |               |  |   |
| <b>Tczewski (dok.) (cont.):</b>             |                              |               |  |   |   |               |  |   |
| <b>Gminy miejsko-wiejskie:</b>              |                              |               |  |   |   |               |  |   |
| <b>Urban-rural gminas:</b>                  |                              |               |  |   |   |               |  |   |
| Gniew .....                                 | 20                           | 98            | 2396   | 119,8   | 18  | 88            | 2168   | 120,4   |
| w tym miasto .....                          | 6                            | 28            | 734  | 122,3   | 4   | 18            | 506  | 126,5   |
| of which city                               |                              |               |  |   |   |               |  |   |
| Pelplin .....                               | 20                           | 116           | 2815   | 140,8   | 20  | 116           | 2815   | 140,8   |
| w tym miasto .....                          | 9                            | 46            | 1194   | 132,7   | 9   | 46            | 1194   | 132,7   |
| of which city                               |                              |               |  |   |   |               |  |   |
| <b>Gminy wiejskie:</b>                      |                              |               |  |   |   |               |  |   |
| <b>Rural gminas:</b>                        |                              |               |  |   |   |               |  |   |
| Morzeszczyn .....                           | 3                            | 11            | 162  | 54,0  | 3   | 11            | 162  | 54,0  |
| Subkowy .....                               | 14                           | 72            | 1658   | 118,4   | 14  | 72            | 1658   | 118,4   |
| Tczew .....                                 | 142                          | 531           | 11742  | 82,7  | 53  | 276           | 6953   | 131,2   |
| <b>PODREGION<br/>TRÓJMIEJSKI .....</b>      | <b>7689</b>                  | <b>20981</b>  | <b>465446</b>  | <b>60,5</b>   | <b>376</b>  | <b>1877</b>   | <b>51671</b>   | <b>137,4</b>  |
| <b>SUBREGION</b>                            |                              |               |  |   |   |               |  |   |
| <b>MIASTA NA PRAWACH<br/>POWIATU:</b>       |                              |               |  |   |   |               |  |   |
| <b>CITIES WITH POWIAT<br/>STATUS:</b>       |                              |               |  |   |   |               |  |   |
| Gdańsk .....                                | 6442                         | 16933         | 371782   | 57,7  | 213   | 1151          | 31600  | 148,4   |
| Gdynia .....                                | 1111                         | 3586          | 84488  | 76,0  | 153   | 673           | 18424  | 120,4   |
| Sopot .....                                 | 136                          | 462           | 9176   | 67,5  | 10  | 53            | 1647   | 164,7   |

TABL. 9 (46). WYBRANE WSKAŹNIKI W ZAKRESIE MIESZKAŃ ODDANYCH DO UŻYTKOWANIA W 2017 R.

SELECTED INDICES OF DWELLINGS COMPLETED IN 2017

| WYSZCZEGÓLNIENIE<br>SPECIFICATION                        | Mieszkania<br>Dwellings                       |   | Izby<br>na 1000<br>ludności<br>Rooms<br>per 1000<br>population | Przeciętna powierzchnia<br>użytkowa 1 mieszkania w m <sup>2</sup><br>Average useful floor area<br>per dwelling in m <sup>2</sup> |  |
|--|---|---|--|--|--|
|  | na 1000<br>ludności<br>per 1000<br>population | na 1000<br>zawartych<br>mażeństw<br>per 1000<br>marriages<br>contracted |  | ogółem<br>total  | w budynkach<br>indywidualnych<br>in private<br>buildings |
| <b>WOJEWÓDZTWO<br/>VOIVODSHIP</b>                        | <b>6,8</b>                                    | <b>1256</b>   | <b>23,8</b>  | <b>82,5</b>  | <b>130,4</b>   |
| <b>Podregion chojnicki ....<br/>Subregion</b>            | <b>4,0</b>                                    | <b>689</b>  | <b>18,1</b>  | <b>117,1</b>   | <b>133,5</b>   |
| Powiaty: Powiats:  |   |   |  |  |  |
| chojnicki .....  | 5,3   | 890   | 23,0   | 115,0  | 129,2  |
| człuchowski .....  | 1,8   | 354   | 10,0   | 137,7  | 137,7  |
| kościerski .....   | 3,9   | 639   | 17,9   | 113,7  | 139,9  |
| <b>Podregion gdański .....<br/>Subregion</b>             | <b>8,2</b>                                    | <b>1465</b>   | <b>34,1</b>  | <b>103,5</b>   | <b>136,7</b>   |
| Powiaty: Powiats:  |   |   |  |  |  |
| gdański .....  | 11,6  | 2140  | 44,3   | 88,5   | 126,4  |
| kartuski .....   | 8,0   | 1315  | 35,9   | 124,4  | 150,5  |
| nowodworski .....  | 7,0   | 1813  | 24,0   | 79,3   | 113,9  |
| pucki .....  | 9,6   | 1771  | 45,9   | 117,8  | 142,2  |
| wejherowski .....  | 6,2   | 1076  | 24,5   | 97,5   | 132,4  |
| <b>Podregion słupski .....<br/>Subregion</b>             | <b>4,3</b>                                    | <b>845</b>  | <b>18,2</b>  | <b>94,5</b>  | <b>114,4</b>   |
| Powiaty: Powiats:  |   |   |  |  |  |
| bytowski .....   | 2,1   | 373   | 11,0   | 136,4  | 146,4  |
| łęborski .....   | 2,7   | 520   | 12,1   | 125,5  | 146,2  |
| słupski .....  | 5,7   | 1108  | 25,7   | 104,2  | 122,2  |
| Miasto na prawach powiatu:<br>City with powiat status:   |   |   |  |  |  |
| Słupsk .....   | 5,9   | 1316  | 20,8   | 60,8   | 64,7   |
| <b>Podregion starogardzki<br/>Subregion</b>              | <b>2,4</b>                                    | <b>456</b>  | <b>10,3</b>  | <b>102,9</b>   | <b>121,1</b>   |
| Powiaty: Powiats:  |   |   |  |  |  |
| kwidzyński .....   | 1,2   | 219   | 6,3  | 132,9  | 135,0  |
| malborski .....  | 2,5   | 523   | 10,0   | 91,4   | 104,6  |
| starogardzki .....                                       | 3,3   | 567   | 15,0   | 112,9  | 138,1  |
| sztumski .....   | 1,2   | 249   | 5,5  | 114,6  | 114,6  |
| tczewski .....   | 2,6   | 530   | 9,8  | 83,7   | 101,2  |
| <b>Podregion trójmiejski<br/>Subregion</b>               | <b>10,3</b>                                   | <b>1888</b>   | <b>28,1</b>  | <b>60,5</b>  | <b>137,4</b>   |
| Miasta na prawach powiatu:<br>Cities with powiat status: |   |   |  |  |  |
| Gdańsk .....   | 13,9  | 2496  | 36,5   | 57,7   | 148,4  |
| Gdynia .....   | 4,5   | 853   | 14,5   | 76,0   | 120,4  |
| Sopot .....  | 3,7   | 720   | 12,6   | 67,5   | 164,7  |

TABL. 10 (47). MIESZKANIA ODDANE DO UŻYTKOWANIA WYPOSAŻONE W INSTALACJE W 2017 R.  
DWELLINGS COMPLETED FITTED WITH INSTALLATIONS IN 2017

| WYSZCZEGÓLNIENIE<br>SPECIFICATION                        | Ogółem<br>Grand total | Wyposażone w Fitted with           |   |                   |  |                           |   |   |  |
|--|-----------------------|------------------------------------|---|-------------------|--|---------------------------|---|---|--|
|  |                       | wodociąg<br>water supply<br>system |   | ustęp<br>lavatory |  | łazienkę<br>bath-<br>room | centralne<br>ogrzewanie<br>central<br>heating | gaz<br>z sieci<br>gas from<br>gas<br>supply<br>system | ciepłą<br>wodę <sup>a</sup><br>hot<br>water <sup>a</sup> |
|  |                       | razem<br>total                     | w tym<br>z sieci<br>of which<br>from<br>network | razem<br>total    | w tym<br>z dopro-<br>wadze-<br>niem<br>do sieci<br>of which<br>with out-<br>flow to<br>network |                           |   |   |  |
| <b>WOJEWÓDZTWO<br/>VOIVODSHIP</b>                        | <b>15815</b>          | <b>15815</b>                       | <b>15720</b>                                    | <b>15815</b>      | <b>14624</b>   | <b>15815</b>              | <b>15815</b>                                  | <b>9315</b>   | <b>7797</b>  |
| <b>Podregion chojnicki ....<br/>Subregion</b>            | <b>897</b>            | <b>897</b>                         | <b>862</b>                                      | <b>897</b>        | <b>789</b>   | <b>897</b>                | <b>897</b>                                    | <b>181</b>  | <b>109</b>   |
| Powiaty: Powiats:  |                       |                                    |   |                   |  |                           |   |   |  |
| chojnicki .....  | 518                   | 518                                | 505   | 518               | 464  | 518                       | 518   | 163   | 56   |
| człuchowski .....  | 101                   | 101                                | 96  | 101               | 79   | 101                       | 101   | 15  | 1  |
| kościerski .....   | 278                   | 278                                | 261   | 278               | 246  | 278                       | 278   | 3   | 52   |
| <b>Podregion gdański .....<br/>Subregion</b>             | <b>4748</b>           | <b>4748</b>                        | <b>4733</b>                                     | <b>4748</b>       | <b>4005</b>  | <b>4748</b>               | <b>4748</b>                                   | <b>1979</b>   | <b>719</b>   |
| Powiaty: Powiats:  |                       |                                    |   |                   |  |                           |   |   |  |
| gdański .....  | 1303                  | 1303                               | 1303  | 1303              | 1301   | 1303                      | 1303  | 846   | 296  |
| kartuski .....   | 1061                  | 1061                               | 1048  | 1061              | 660  | 1061                      | 1061  | 505   | -  |
| nowodworski .....  | 252                   | 252                                | 252   | 252               | 233  | 252                       | 252   | 6   | 108  |
| pucki .....  | 806                   | 806                                | 806   | 806               | 804  | 806                       | 806   | 85  | 17   |
| wejherowski .....  | 1326                  | 1326                               | 1324  | 1326              | 1007   | 1326                      | 1326  | 537   | 298  |
| <b>Podregion słupski .....<br/>Subregion</b>             | <b>1451</b>           | <b>1451</b>                        | <b>1443</b>                                     | <b>1451</b>       | <b>1420</b>  | <b>1451</b>               | <b>1451</b>                                   | <b>686</b>  | <b>103</b>   |
| Powiaty: Powiats:  |                       |                                    |   |                   |  |                           |   |   |  |
| bytowski .....   | 168                   | 168                                | 161   | 168               | 147  | 168                       | 168   | 3   | -  |
| lęborski .....   | 182                   | 182                                | 182   | 182               | 174  | 182                       | 182   | 88  | 38   |
| słupski .....  | 564                   | 564                                | 563   | 564               | 562  | 564                       | 564   | 59  | -  |
| Miasto na prawach powiatu:<br>City with powiat status:   |                       |                                    |   |                   |  |                           |   |   |  |
| Słupsk .....   | 537                   | 537                                | 537   | 537               | 537  | 537                       | 537   | 536   | 65   |
| <b>Podregion starogardzki<br/>Subregion</b>              | <b>1030</b>           | <b>1030</b>                        | <b>994</b>                                      | <b>1030</b>       | <b>762</b>   | <b>1030</b>               | <b>1030</b>                                   | <b>183</b>  | <b>84</b>  |
| Powiaty: Powiats:  |                       |                                    |   |                   |  |                           |   |   |  |
| kwidziński .....   | 97                    | 97                                 | 96  | 97                | 79   | 97                        | 97  | 25  | -  |
| malborski .....  | 162                   | 162                                | 162   | 162               | 124  | 162                       | 162   | 30  | -  |
| starogardzki .....                                       | 417                   | 417                                | 398   | 417               | 248  | 417                       | 417   | 64  | 63   |
| sztumski .....   | 49                    | 49                                 | 49  | 49                | 30   | 49                        | 49  | 4   | 6  |
| tczewski .....   | 305                   | 305                                | 289   | 305               | 281  | 305                       | 305   | 60  | 15   |
| <b>Podregion trójmiejski<br/>Subregion</b>               | <b>7689</b>           | <b>7689</b>                        | <b>7688</b>                                     | <b>7689</b>       | <b>7648</b>  | <b>7689</b>               | <b>7689</b>                                   | <b>6286</b>   | <b>6782</b>  |
| Miasta na prawach powiatu:<br>Cities with powiat status: |                       |                                    |   |                   |  |                           |   |   |  |
| Gdańsk .....   | 6442                  | 6442                               | 6442  | 6442              | 6408   | 6442                      | 6442  | 6009  | 5780   |
| Gdynia .....   | 1111                  | 1111                               | 1110  | 1111              | 1104   | 1111                      | 1111  | 230   | 909  |
| Sopot .....  | 136                   | 136                                | 136   | 136               | 136  | 136                       | 136   | 47  | 93   |

a Dostarczoną centralnie.

a Central supplied.

TABL. 11 (48). MIESZKANIA ODDANE DO UŻYTKOWANIA WEDŁUG FORM BUDOWNICTWA W 2017 R.

DWELLINGS COMPLETED BY FORMS OF CONSTRUCTION IN 2017

| WYSZCZEGÓLNIENIE<br>SPECIFICATION                        | Mieszkania Dwellings |  |  |                              | Powierzchnia użytkowa mieszkań w m <sup>2</sup><br>Useful floor area of dwellings in m <sup>2</sup> |  |  |                              |
|--|----------------------|--|--|------------------------------|---|--|--|------------------------------|
|  | ogółem<br>total      | w tym budownictwo<br>of which construction |  |                              | ogółem<br>total   | w tym budownictwo<br>of which construction |  |                              |
|  |                      | spół-<br>dzielcze<br>coop-<br>erative      | przeznaczone na<br>sprzedaż<br>lub wynaj-<br>em<br>for sale<br>or rent | indywi-<br>dualne<br>private |   | spół-<br>dzielcze<br>coop-<br>erative      | przeznaczone na<br>sprzedaż<br>lub wynaj-<br>em<br>for sale<br>or rent | indywi-<br>dualne<br>private |
| <b>WOJEWÓDZTWO<br/>VOIVODSHIP</b>                        | <b>15815</b>         | <b>116</b>                                 | <b>9977</b>  | <b>5379</b>                  | <b>1305197</b>  | <b>9201</b>                                | <b>578585</b>  | <b>701177</b>                |
| <b>Podregion chojnicki ....<br/>Subregion</b>            | <b>897</b>           | -  | <b>140</b>   | <b>709</b>                   | <b>105075</b>   | -  | <b>8541</b>  | <b>94617</b>                 |
| Powiaty: Powiats:  |                      |  |  |                              |   |  |  |                              |
| chojnicki .....  | 518                  | -  | 87   | 407                          | 59557   | -  | 5695   | 52587                        |
| człuchowski .....  | 101                  | -  | -  | 101                          | 13908   | -  | -  | 13908                        |
| kościerski .....   | 278                  | -  | 53   | 201                          | 31610   | -  | 2846   | 28122                        |
| <b>Podregion gdański .....<br/>Subregion</b>             | <b>4748</b>          | <b>20</b>                                  | <b>2085</b>  | <b>2637</b>                  | <b>491540</b>   | <b>884</b>                                 | <b>129768</b>  | <b>360403</b>                |
| Powiaty: Powiats:  |                      |  |  |                              |   |  |  |                              |
| gdański .....  | 1303                 | -  | 716  | 587                          | 115359  | -  | 41170  | 74189                        |
| kartuski .....   | 1061                 | -  | 385  | 676                          | 131960  | -  | 30239  | 101721                       |
| nowodworski .....  | 252                  | -  | 131  | 121                          | 19992   | -  | 6206   | 13786                        |
| pucki .....  | 806                  | -  | 316  | 490                          | 94975   | -  | 25278  | 69697                        |
| wejherowski .....  | 1326                 | 20   | 537  | 763                          | 129254  | 884  | 26875  | 101010                       |
| <b>Podregion słupski .....<br/>Subregion</b>             | <b>1451</b>          | -  | <b>461</b>   | <b>918</b>                   | <b>137189</b>   | -  | <b>28551</b>   | <b>105013</b>                |
| Powiaty: Powiats:  |                      |  |  |                              |   |  |  |                              |
| bytowski .....   | 168                  | -  | 17   | 151                          | 22913   | -  | 808  | 22105                        |
| łęborski .....   | 182                  | -  | 16   | 143                          | 22840   | -  | 880  | 20904                        |
| słupski .....  | 564                  | -  | 169  | 376                          | 58772   | -  | 12076  | 45954                        |
| Miasto na prawach powiatu:<br>City with powiat status:   |                      |  |  |                              |   |  |  |                              |
| Słupsk .....   | 537                  | -  | 259  | 248                          | 32664   | -  | 14787  | 16050                        |
| <b>Podregion starogardzki<br/>Subregion</b>              | <b>1030</b>          | -  | <b>270</b>   | <b>739</b>                   | <b>105947</b>   | -  | <b>15534</b>   | <b>89473</b>                 |
| Powiaty: Powiats:  |                      |  |  |                              |   |  |  |                              |
| kwidzyński .....   | 97                   | -  | 6  | 91                           | 12890   | -  | 606  | 12284                        |
| malborski .....  | 162                  | -  | 45   | 117                          | 14808   | -  | 2571   | 12237                        |
| starogardzki .....                                       | 417                  | -  | 128  | 286                          | 47099   | -  | 7340   | 39498                        |
| sztumski .....   | 49                   | -  | -  | 49                           | 5615  | -  | -  | 5615                         |
| tczewski .....   | 305                  | -  | 91   | 196                          | 25535   | -  | 5017   | 19839                        |
| <b>Podregion trójmiejski<br/>Subregion</b>               | <b>7689</b>          | <b>96</b>                                  | <b>7021</b>  | <b>376</b>                   | <b>465446</b>   | <b>8317</b>                                | <b>396191</b>  | <b>51671</b>                 |
| Miasta na prawach powiatu:<br>Cities with powiat status: |                      |  |  |                              |   |  |  |                              |
| Gdańsk .....   | 6442                 | 74   | 5975   | 213                          | 371782  | 4973                                       | 326622   | 31600                        |
| Gdynia .....   | 1111                 | 22   | 936  | 153                          | 84488   | 3344                                       | 62720  | 18424                        |
| Sopot .....  | 136                  | -  | 110  | 10                           | 9176  | -  | 6849   | 1647                         |



## DZIAŁ VII EDUKACJA I WYCHOWANIE

### Uwagi ogólne

1. System edukacji w Polsce funkcjonuje zgodnie z ustawą z dnia 14 XII 2016 r. prawo oświatowe (tekst jednolity Dz. U. 2017 poz. 59), ustawą o systemie oświaty z dnia 7 IX 1991 r. (tekst jednolity Dz. U. 2018 poz. 1457) oraz ustawą z dnia 27 VII 2005 r. – Prawo o szkolnictwie wyższym (tekst jednolity Dz. U. 2017 poz. 2183, z późniejszymi zmianami).

Od 1 IX 2017 r. rozpoczęto reformę systemu edukacji, która docelowo wprowadza 8-letnią szkołę podstawową, 4-letnie liceum ogólnokształcące, 5-letnie technikum, 3-letnią branżową szkołę I stopnia, 2-letnią branżową szkołę II stopnia oraz likwiduje gimnazja.

W wyniku wdrażania nowego systemu edukacji w roku szkolnym 2017/18:

- 1) w szkołach podstawowych kształci się pierwszy rocznik uczniów realizujących program klasy siódmej, co skutkuje brakiem absolwentów z roku szkolnego 2016/17 (przejście z 6- na 8-letnią szkołę podstawową);
- 2) nie odbył się nabór do klasy pierwszej gimnazjów, które ulegają stopniowej likwidacji;
- 3) rozpoczął się nabór do klasy pierwszej szkół branżowych I stopnia, które powstały z przekształcenia dotychczasowych zasadniczych szkół zawodowych (istniejących do roku szkolnego 2016/17). W szkołach branżowych I stopnia w roku szkolnym 2017/18 pozostali jeszcze uczniowie oddziałów zasadniczych szkół zawodowych.

2. Prezentowane dane obejmują:

- 1) placówki wychowania przedszkolnego;
- 2) szkoły dla dzieci i młodzieży oraz dla dorosłych:
  - a) podstawowe,
  - b) gimnazja,
  - c) ponadgimnazjalne;
- 3) szkoły policealne;
- 4) szkoły wyższe.

3. Dane obejmują szkoły i placówki prowadzone przez jednostki administracji centralnej (rządowej), jednostki samorządu terytorialnego (gminy, powiaty i województwo) oraz inne osoby prawne i fizyczne.

## CHAPTER VII EDUCATION

### General notes

1. The educational system in Poland functions according to the Law on School Education of 14 XII 2016 (uniform text Journal of Laws 2017 item 59), the Education System Law of 7 IX 1991 (uniform text Journal of Laws 2018 item 1457) and the Higher Education Law of 27 VII 2005 (uniform text Journal of Laws 2017 item 2183, with later amendments).

The reform of the education system began on 1 IX 2017, eventually implementing 8-year primary school, 4-year general secondary school, 5-year technical secondary school, 3-year stage I sectoral vocational school, 2-year stage II sectoral vocational school. Lower secondary schools are being phased out.

As a result of the reform of the education system introduced in the 2017/18 school year:

- 1) the first year of pupils following the seventh grade curriculum attends primary schools, which results in the lack of the 2016/17 school year graduates (transition from the 6- to 8-year primary school);
- 2) there was no recruitment to the first grade of lower secondary schools which are being phased out;
- 3) stage I sectoral vocational schools transformed from basic vocational schools (operating until the 2016/17 school year), began recruitment to grade 1. The remaining students enrolled in basic vocational school sections pursued their education in stage I sectoral vocational schools in the 2017/18 school year.

2. The presented data include:

- 1) pre-primary education establishments;
- 2) schools for children, youth and adults:
  - a) primary schools,
  - b) lower secondary schools,
  - c) upper secondary schools;
- 3) post-secondary schools;
- 4) higher education institutions.

3. Data comprise schools and establishments managed by central (government) administration units and local government units (gminas, powiats and voivodship), as well as by other legal and natural persons.

4. Szkoły (z wyjątkiem szkół wyższych) i placówki mogą być publiczne, niepubliczne oraz niepubliczne o uprawnieniach szkół publicznych. Szkoła niepubliczna może uzyskać uprawnienia szkoły publicznej, jeżeli realizuje minimum programowe oraz stosuje zasady klasyfikowania i promowania uczniów ustalone przez Ministra Edukacji Narodowej, umożliwiające uzyskanie świadectw lub dyplomów państwowych. Jednostki administracji centralnej (rządowej) i jednostki samorządu terytorialnego mogą prowadzić tylko szkoły publiczne. Szkoły podstawowe i gimnazja mogą być tylko publiczne lub niepubliczne o uprawnieniach szkół publicznych.

5. Szkoły dla dzieci i młodzieży (łącznie ze specjalnymi) obejmują:

- 1) **szkoły podstawowe**, w tym szkoły sportowe i mistrzostwa sportowego (bez szkół specjalnych), szkoły filialne (bez szkół specjalnych), szkoły artystyczne niedające uprawnień zawodowych (bez szkół specjalnych), realizujące jednocześnie program szkoły podstawowej;
- 2) **gimnazja**;
- 3) 3-letnie **szkoły specjalne przysposabiające do pracy**;
- 4) 3-letnie **branżowe szkoły I stopnia** (do roku szkolnego 2016/17 2-, 3-letnie zasadnicze szkoły zawodowe);
- 5) 3-letnie **licea ogólnokształcące**, w tym szkoły sportowe i mistrzostwa sportowego (bez szkół specjalnych);
- 6) 4-letnie **technika**;
- 7) **ogólnokształcące szkoły artystyczne** dające uprawnienia zawodowe (bez szkół specjalnych), które prezentuje się z wyłączeniem szkół realizujących wyłącznie kształcenie artystyczne;
- 8) funkcjonujące w latach szkolnych:
  - 2002/03-2013/14 – 3-letnie licea profilowane,
  - 2004/05-2012/13 – 2-letnie uzupełniające licea ogólnokształcące,
  - 2004/05-2013/14 – 3-letnie technika uzupełniające dla absolwentów zasadniczych szkół zawodowych.

6. Szkoły policealne – kształcące w formie dziennej, wieczorowej, zaocznej i stacjonarnej – obejmują:

- 1) szkoły policealne (1-, 1,5- lub 2-letnie), łącznie ze szkołami specjalnymi;
- 2) kolegia pracowników służb społecznych (3-letnie);
- 3) funkcjonujące do roku szkolnego 2015/16 nauczycielskie kolegia języków obcych (3-letnie) i kolegia nauczycielskie (3-letnie), w których absolwentom nie nadawano tytułu licencjata.

7. Szkoły dla dorosłych kształcące w formie stacjonarnej i zaocznej – obejmują:

- 1) szkoły podstawowe dla dorosłych;
- 2) gimnazja dla dorosłych;
- 3) 3-letnie licea ogólnokształcące dla dorosłych;

4. Schools (with the exception of higher education institutions) and establishments can be public, non-public and non-public with the competence of a public school. A non-public school can obtain the competence of a public school, if it implements the minimum curriculum and applies the principles of classifying and promoting pupils and students as established by the Minister of National Education, allowing students to obtain state certificates or diplomas. Central (government) administration units and local government units can administer public schools only. Primary schools and lower secondary schools can be public schools or non-public schools with the competence of public schools only.

5. Schools for children and youth (including special schools) comprise:

- 1) **primary schools**, including sports schools and athletic schools (excluding special schools), branch schools (excluding special schools), art schools not leading to professional certification (excluding special schools) simultaneously conducting a primary school curriculum;
- 2) **lower secondary schools**;
- 3) 3-year **special job-training schools**;
- 4) 3-year **stage I sectoral vocational schools** (until the 2016/17 school year 2-, 3-year basic vocational schools);
- 5) 3-year **general secondary schools**, including sports schools and athletic schools (excluding special schools);
- 6) 4-year **technical secondary schools**;
- 7) **general art schools** leading to professional certification (excluding special schools), with the exception of schools providing art education only;
- 8) schools operating in the school years:
  - 2002/03-2013/14 – 3-year specialised secondary schools,
  - 2004/05-2012/13 – 2-year supplementary general secondary schools,
  - 2004/05-2013/14 – 3-year supplementary technical secondary schools for graduates of basic vocational schools.

6. Post-secondary schools – educating in day, evening, part-time and full-time mode – comprise:

- 1) post-secondary schools (1-, 1,5- or 2-year), including special schools;
- 2) colleges of social work (3-year);
- 3) foreign language teacher training colleges (3-year) and teacher training colleges (3-year) operating until the 2015/16 school year, in which graduates did not obtain the title of Bachelor.

7. Schools for adults – educating in full-time and part-time mode – comprise:

- 1) primary schools for adults;
- 2) lower secondary schools for adults;
- 3) 3-year general secondary schools for adults;

## 4) funkcjonujące w latach szkolnych:

- 2002/03-2013/14 – 2-, 3-letnie zasadnicze szkoły dla dorosłych oraz 4-letnie technika dla dorosłych,
- 2004/05-2013/14 – 2-letnie uzupełniające licea ogólnokształcące dla dorosłych dla absolwentów zasadniczych szkół zawodowych,
- 2004/05-2014/15 – 3-letnie technika uzupełniające dla dorosłych na podbudowie programowej zasadniczej szkoły zawodowej,
- 2002/03-2012/13 – 3-letnie licea profilowane dla dorosłych,
- 2002/03-2016/17 – 3-letnie licea ogólnokształcące dla dorosłych.

**8. Szkoły specjalne** organizowane są dla dzieci i młodzieży ze specjalnymi potrzebami edukacyjnymi, w tym dla młodzieży niepełnosprawnej. Kształcenie może być realizowane w systemie szkolnym lub w formie indywidualnej. Kształcenie specjalne odbywa się w szkołach ogólnodostępnych (w których tworzone są oddziały specjalne lub klasy integracyjne i ogólnodostępne), w funkcjonujących samodzielnie szkołach specjalnych oraz w specjalnych ośrodkach szkolno-wychowawczych, innych placówkach oświatowo-wychowawczych lub w placówkach wykonujących działalność leczniczą (łącznie z zakładami lecznictwa uzdrowiskowego).

**9.** Dane dotyczące wychowania przedszkolnego i szkół podano według stanu na początku roku szkolnego; dane o absolwentach – na koniec roku szkolnego.

**10.** Prezentowane informacje, z wyjątkiem danych o szkołach wyższych, opracowano na podstawie systemu informacji oświatowej administrowanego przez Ministerstwo Edukacji Narodowej.

Od roku akademickiego 2017/18 dane o szkołach wyższych, z wyjątkiem danych o części szkół teologicznych, opracowano na podstawie Zintegrowanego Systemu Informacji o Nauce i Szkolnictwie Wyższym POL-on administrowanego przez Ministerstwo Nauki i Szkolnictwa Wyższego.

## 4) schools operating in the school years:

- 2002/03-2013/14 – 2-, 3-year basic vocational schools for adults and 4-year technical secondary schools for adults,
- 2004/05-2013/14 – 2-year supplementary general secondary schools for adults for graduates of basic vocational schools,
- 2004/05-2014/15 – 3-year supplementary technical secondary schools for adults based on the curriculum of basic vocational school,
- 2002/03-2012/13 – 3-year specialised secondary schools for adults,
- 2002/03-2016/17 – 3-year general secondary schools for adults.

**8. Special schools** are organised for children and youth with special educational needs, including youth with disabilities. Education may be conducted within the school system or individually. Education is provided in mainstream schools (in which special or integrated and mainstream sections are established), in special schools operating independently, as well as in special educational care centres, other educational institutions or in the units performing health care activities (including health resort treatment).

**9.** Data regarding pre-primary education and schools are provided as of the beginning of the school year; data concerning graduates – as of the end of the school year.

**10.** The presented information, excluding the data on higher education institutions, has been compiled on the basis of the Educational Information System administered by the Ministry of National Education.

Since the 2017/18 academic year, data on higher education institutions, excluding the data on a part of schools of theology, have been compiled on the basis of the Integrated System of Information on Science and Higher Education POL-on administered by the Ministry of Science and Higher Education.

TABL. 1 (49). SZKOŁY PODSTAWOWE DLA DZIECI I MŁODZIEŻY W ROKU SZKOLNYM 2017/18

PRIMARY SCHOOLS FOR CHILDREN AND YOUTH IN THE 2017/18 SCHOOL YEAR

| WYSZCZEGÓLNIENIE<br>SPECIFICATION        | Szkoły<br>Schools | Oddziały<br>Sections | Uczniowie<br>Pupils |                                    |                    |
|--|-------------------|----------------------|---------------------|------------------------------------|--------------------|
|  |                   |                      | ogółem<br>total     | z liczby ogółem<br>of total number |                    |
|  |                   |                      |                     | kobiety<br>females                 | klasa I<br>grade 1 |
| <b>WOJEWÓDZTWO<br/>VOIVODSHIP</b>        | <b>767</b>        | <b>9458</b>          | <b>173815</b>       | <b>83980</b>                       | <b>21937</b>       |
| <b>PODREGION CHOJNICKI<br/>SUBREGION</b> | <b>103</b>        | <b>1048</b>          | <b>18331</b>        | <b>8857</b>                        | <b>2305</b>        |
| POWIATY: POWIATS:                        |                   |                      |                     |                                    |                    |
| <b>Chojnicki</b> .....                   | <b>42</b>         | <b>437</b>           | <b>7995</b>         | <b>3890</b>                        | <b>1029</b>        |
| Gmina miejska:                           |                   |                      |                     |                                    |                    |
| Urban gmina:                             |                   |                      |                     |                                    |                    |
| Chojnice .....                           | 8                 | 161                  | 3288                | 1588                               | 439                |
| Gminy miejsko-wiejskie:                  |                   |                      |                     |                                    |                    |
| Urban-rural gminas:                      |                   |                      |                     |                                    |                    |
| Brusy .....                              | 12                | 88                   | 1378                | 687                                | 183                |
| w tym miasto .....                       | 2                 | 30                   | 693                 | 340                                | 98                 |
| of which city                            |                   |                      |                     |                                    |                    |
| Czersk .....                             | 11                | 99                   | 1786                | 872                                | 226                |
| w tym miasto .....                       | 4                 | 61                   | 1192                | 584                                | 167                |
| of which city                            |                   |                      |                     |                                    |                    |
| Gminy wiejskie:                          |                   |                      |                     |                                    |                    |
| Rural gminas:                            |                   |                      |                     |                                    |                    |
| Chojnice .....                           | 10                | 78                   | 1339                | 635                                | 154                |
| Konarzyny .....                          | 1                 | 11                   | 204                 | 108                                | 27                 |
| <b>Człuchowski</b> .....                 | <b>24</b>         | <b>241</b>           | <b>4067</b>         | <b>1955</b>                        | <b>458</b>         |
| Gmina miejska:                           |                   |                      |                     |                                    |                    |
| Urban gmina:                             |                   |                      |                     |                                    |                    |
| Człuchów .....                           | 5                 | 63                   | 1110                | 535                                | 134                |
| Gminy miejsko-wiejskie:                  |                   |                      |                     |                                    |                    |
| Urban-rural gminas:                      |                   |                      |                     |                                    |                    |
| Czarne .....                             | 4                 | 42                   | 625                 | 298                                | 79                 |
| w tym miasto .....                       | 1                 | 25                   | 469                 | 216                                | 59                 |
| of which city                            |                   |                      |                     |                                    |                    |
| Debrzno .....                            | 5                 | 45                   | 736                 | 351                                | 86                 |
| w tym miasto .....                       | 2                 | 25                   | 525                 | 241                                | 68                 |
| of which city                            |                   |                      |                     |                                    |                    |
| Gminy wiejskie:                          |                   |                      |                     |                                    |                    |
| Rural gminas:                            |                   |                      |                     |                                    |                    |
| Człuchów .....                           | 5                 | 44                   | 709                 | 327                                | 67                 |
| Koczała .....                            | 1                 | 11                   | 216                 | 102                                | 22                 |
| Przechlewo .....                         | 2                 | 24                   | 457                 | 229                                | 57                 |
| Rzeczynica .....                         | 2                 | 12                   | 214                 | 113                                | 13                 |
| <b>Kościerski</b> .....                  | <b>37</b>         | <b>370</b>           | <b>6269</b>         | <b>3012</b>                        | <b>818</b>         |
| Gmina miejska:                           |                   |                      |                     |                                    |                    |
| Urban gmina:                             |                   |                      |                     |                                    |                    |
| Kościerzyna .....                        | 9                 | 119                  | 2255                | 1053                               | 283                |
| Gminy wiejskie:                          |                   |                      |                     |                                    |                    |
| Rural gminas:                            |                   |                      |                     |                                    |                    |
| Dziemiany .....                          | 2                 | 24                   | 384                 | 189                                | 64                 |
| Karsin .....                             | 3                 | 30                   | 512                 | 253                                | 60                 |
| Kościerzyna .....                        | 9                 | 77                   | 1183                | 586                                | 167                |
| Liniewo .....                            | 4                 | 26                   | 351                 | 175                                | 39                 |
| Lipusz .....                             | 2                 | 18                   | 321                 | 154                                | 38                 |
| Nowa Karczma .....                       | 4                 | 41                   | 710                 | 358                                | 99                 |
| Stara Kiszewa .....                      | 4                 | 35                   | 553                 | 244                                | 68                 |
| <b>PODREGION GDAŃSKI<br/>SUBREGION</b>   | <b>223</b>        | <b>2813</b>          | <b>51545</b>        | <b>24984</b>                       | <b>6702</b>        |
| POWIATY: POWIATS:                        |                   |                      |                     |                                    |                    |
| <b>Gdański</b> .....                     | <b>42</b>         | <b>518</b>           | <b>10043</b>        | <b>4920</b>                        | <b>1238</b>        |
| Gmina miejska:                           |                   |                      |                     |                                    |                    |
| Urban gmina:                             |                   |                      |                     |                                    |                    |
| Pruszcz Gdański .....                    | 6                 | 138                  | 3039                | 1471                               | 418                |

TABL. 1 (49). SZKOŁY PODSTAWOWE DLA DZIECI I MŁODZIEŻY W ROKU SZKOLNYM 2017/18 (cd.)  
PRIMARY SCHOOLS FOR CHILDREN AND YOUTH IN THE 2017/18 SCHOOL YEAR (cont.)

| WYSZCZEGÓLNIENIE<br>SPECIFICATION   | Szkoły<br>Schools | Oddziały<br>Sections | Uczniowie<br>Pupils |                                    |                    |
|-------------------------------------|-------------------|----------------------|---------------------|------------------------------------|--------------------|
|                                     |                   |                      | ogółem<br>total     | z liczby ogółem<br>of total number |                    |
|                                     |                   |                      |                     | kobiety<br>females                 | klasa I<br>grade 1 |
| <b>PODREGION GDAŃSKI<br/>(cd.):</b> |                   |                      |                     |                                    |                    |
| <b>SUBREGION (cont.)</b>            |                   |                      |                     |                                    |                    |
| POWIATY (cd.):                      |                   |                      |                     |                                    |                    |
| POWIATS (cont.):                    |                   |                      |                     |                                    |                    |
| <b>Gdański (dok.) (cont.):</b>      |                   |                      |                     |                                    |                    |
| Gminy wiejskie:                     |                   |                      |                     |                                    |                    |
| Rural gminas:                       |                   |                      |                     |                                    |                    |
| Cedry Wielkie .....                 | 4                 | 33                   | 499                 | 251                                | 52                 |
| Kolbudy .....                       | 8                 | 85                   | 1599                | 786                                | 196                |
| Pruszcz Gdański .....               | 8                 | 117                  | 2508                | 1231                               | 288                |
| Przywidz .....                      | 4                 | 33                   | 453                 | 231                                | 35                 |
| Pszczółki .....                     | 3                 | 33                   | 684                 | 326                                | 94                 |
| Suchy Dąb .....                     | 3                 | 20                   | 287                 | 147                                | 40                 |
| Trąbki Wielkie .....                | 6                 | 59                   | 974                 | 477                                | 115                |
| <b>Kartuski .....</b>               | <b>69</b>         | <b>743</b>           | <b>13265</b>        | <b>6411</b>                        | <b>1805</b>        |
| Gminy miejsko-wiejskie:             |                   |                      |                     |                                    |                    |
| Urban-rural gminas:                 |                   |                      |                     |                                    |                    |
| Kartuzy .....                       | 18                | 181                  | 3190                | 1593                               | 417                |
| w tym miasto .....                  | 6                 | 75                   | 1615                | 810                                | 212                |
| of which city                       |                   |                      |                     |                                    |                    |
| Żukowo .....                        | 15                | 197                  | 3715                | 1745                               | 472                |
| w tym miasto .....                  | 4                 | 59                   | 964                 | 425                                | 102                |
| of which city                       |                   |                      |                     |                                    |                    |
| Gminy wiejskie:                     |                   |                      |                     |                                    |                    |
| Rural gminas:                       |                   |                      |                     |                                    |                    |
| Chmielno .....                      | 5                 | 41                   | 680                 | 329                                | 88                 |
| Przodkowo .....                     | 5                 | 54                   | 889                 | 445                                | 116                |
| Sierakowice .....                   | 12                | 122                  | 2109                | 1007                               | 369                |
| Somonino .....                      | 4                 | 48                   | 935                 | 468                                | 128                |
| Stężycza .....                      | 5                 | 65                   | 1276                | 592                                | 159                |
| Sulęczyño .....                     | 5                 | 35                   | 471                 | 232                                | 56                 |
| <b>Nowodworski .....</b>            | <b>15</b>         | <b>155</b>           | <b>2443</b>         | <b>1181</b>                        | <b>332</b>         |
| Gmina miejska:                      |                   |                      |                     |                                    |                    |
| Urban gmina:                        |                   |                      |                     |                                    |                    |
| Krynica Morska .....                | 1                 | 7                    | 55                  | 29                                 | 6                  |
| Gmina miejsko-wiejska:              |                   |                      |                     |                                    |                    |
| Urban-rural gmina:                  |                   |                      |                     |                                    |                    |
| Nowy Dwór Gdański .....             | 7                 | 76                   | 1257                | 606                                | 169                |
| w tym miasto .....                  | 3                 | 51                   | 902                 | 413                                | 112                |
| of which city                       |                   |                      |                     |                                    |                    |
| Gminy wiejskie:                     |                   |                      |                     |                                    |                    |
| Rural gminas:                       |                   |                      |                     |                                    |                    |
| Ostaszewo .....                     | 1                 | 12                   | 180                 | 85                                 | 15                 |
| Stegna .....                        | 5                 | 46                   | 696                 | 341                                | 107                |
| Szutowo .....                       | 1                 | 14                   | 255                 | 120                                | 35                 |
| <b>Pucki .....</b>                  | <b>34</b>         | <b>416</b>           | <b>6922</b>         | <b>3331</b>                        | <b>880</b>         |
| Gminy miejskie:                     |                   |                      |                     |                                    |                    |
| Urban gminas:                       |                   |                      |                     |                                    |                    |
| Hel .....                           | 1                 | 12                   | 196                 | 91                                 | 16                 |
| Puck .....                          | 4                 | 63                   | 1066                | 495                                | 129                |
| Gminy miejsko-wiejskie:             |                   |                      |                     |                                    |                    |
| Urban-rural gminas:                 |                   |                      |                     |                                    |                    |
| Jastarnia .....                     | 1                 | 15                   | 262                 | 118                                | 36                 |
| w tym miasto .....                  | 1                 | 15                   | 262                 | 118                                | 36                 |
| of which city                       |                   |                      |                     |                                    |                    |
| Władysławowo .....                  | 5                 | 62                   | 1078                | 520                                | 136                |
| w tym miasto .....                  | 2                 | 39                   | 728                 | 353                                | 89                 |
| of which city                       |                   |                      |                     |                                    |                    |
| Gminy wiejskie:                     |                   |                      |                     |                                    |                    |
| Rural gminas:                       |                   |                      |                     |                                    |                    |
| Kosakowo .....                      | 3                 | 61                   | 1174                | 586                                | 165                |
| Krokowa .....                       | 5                 | 57                   | 874                 | 398                                | 118                |
| Puck .....                          | 15                | 146                  | 2272                | 1123                               | 280                |

TABL. 1 (49). SZKOŁY PODSTAWOWE DLA DZIECI I MŁODZIEŻY W ROKU SZKOLNYM 2017/18 (cd.)  
 PRIMARY SCHOOLS FOR CHILDREN AND YOUTH IN THE 2017/18 SCHOOL YEAR (cont.)

| WYSZCZEGÓLNIENIE<br>SPECIFICATION      | Szkoły<br>Schools | Oddziały<br>Sections | Uczniowie<br>Pupils |                                    |                    |
|--|-------------------|----------------------|---------------------|------------------------------------|--------------------|
|  |                   |                      | ogółem<br>total     | z liczby ogółem<br>of total number |                    |
|  |                   |                      |                     | kobiety<br>females                 | klasa I<br>grade 1 |
| <b>PODREGION GDAŃSKI<br/>(dok.):</b>   |                   |                      |                     |                                    |                    |
| <b>SUBREGION (cont.):</b>              |                   |                      |                     |                                    |                    |
| <b>POWIATY (dok.):</b>                 |                   |                      |                     |                                    |                    |
| <b>POWIATS (cont.):</b>                |                   |                      |                     |                                    |                    |
| <b>Wejherowski .....</b>               | <b>63</b>         | <b>981</b>           | <b>18872</b>        | <b>9141</b>                        | <b>2447</b>        |
| Gminy miejskie:                        |                   |                      |                     |                                    |                    |
| Urban gminas:                          |                   |                      |                     |                                    |                    |
| Reda .....                             | 6                 | 107                  | 2195                | 1070                               | 287                |
| Rumia .....                            | 9                 | 181                  | 3846                | 1857                               | 491                |
| Wejherowo .....                        | 10                | 225                  | 4293                | 2131                               | 571                |
| Gminy wiejskie:                        |                   |                      |                     |                                    |                    |
| Rural gminas:                          |                   |                      |                     |                                    |                    |
| Choczewo .....                         | 2                 | 23                   | 403                 | 196                                | 52                 |
| Gniewino .....                         | 2                 | 32                   | 619                 | 288                                | 76                 |
| Linia .....                            | 7                 | 55                   | 593                 | 284                                | 69                 |
| Luzino .....                           | 6                 | 85                   | 1605                | 786                                | 201                |
| Łęczycze .....                         | 5                 | 62                   | 1109                | 520                                | 133                |
| Szemud .....                           | 9                 | 98                   | 1850                | 883                                | 243                |
| Wejherowo .....                        | 7                 | 113                  | 2359                | 1126                               | 324                |
| <b>PODREGION SŁUPSKI<br/>SUBREGION</b> | <b>128</b>        | <b>1353</b>          | <b>23403</b>        | <b>11295</b>                       | <b>2942</b>        |
| <b>POWIATY: POWIATS:</b>               |                   |                      |                     |                                    |                    |
| <b>Bytowski .....</b>                  | <b>39</b>         | <b>384</b>           | <b>5974</b>         | <b>2861</b>                        | <b>773</b>         |
| Gminy miejsko-wiejskie:                |                   |                      |                     |                                    |                    |
| Urban-rural gminas:                    |                   |                      |                     |                                    |                    |
| Bytów .....                            | 7                 | 107                  | 2048                | 969                                | 277                |
| w tym miasto .....                     | 4                 | 83                   | 1724                | 811                                | 228                |
| of which city                          |                   |                      |                     |                                    |                    |
| Miastko .....                          | 10                | 92                   | 1380                | 658                                | 160                |
| w tym miasto .....                     | 3                 | 47                   | 941                 | 444                                | 105                |
| of which city                          |                   |                      |                     |                                    |                    |
| Gminy wiejskie:                        |                   |                      |                     |                                    |                    |
| Rural gminas:                          |                   |                      |                     |                                    |                    |
| Borzytucho .....                       | 3                 | 21                   | 234                 | 108                                | 34                 |
| Czarna Dąbrówka .....                  | 4                 | 33                   | 428                 | 210                                | 56                 |
| Kołczygłowy .....                      | 2                 | 21                   | 294                 | 145                                | 35                 |
| Lipnica .....                          | 3                 | 28                   | 375                 | 180                                | 42                 |
| Parchowo .....                         | 2                 | 18                   | 276                 | 119                                | 38                 |
| Studzienice .....                      | 3                 | 23                   | 325                 | 180                                | 49                 |
| Trzebielino .....                      | 3                 | 22                   | 252                 | 119                                | 37                 |
| Tuchomie .....                         | 2                 | 19                   | 362                 | 173                                | 45                 |
| <b>Lęborski .....</b>                  | <b>25</b>         | <b>272</b>           | <b>4914</b>         | <b>2392</b>                        | <b>654</b>         |
| Gminy miejskie:                        |                   |                      |                     |                                    |                    |
| Urban gminas:                          |                   |                      |                     |                                    |                    |
| Lębork .....                           | 8                 | 125                  | 2790                | 1342                               | 398                |
| Łeba .....                             | 1                 | 15                   | 252                 | 123                                | 29                 |
| Gminy wiejskie:                        |                   |                      |                     |                                    |                    |
| Rural gminas:                          |                   |                      |                     |                                    |                    |
| Cewice .....                           | 7                 | 51                   | 646                 | 321                                | 89                 |
| Nowa Wieś Lęborska .....               | 6                 | 54                   | 875                 | 431                                | 105                |
| Wicko .....                            | 3                 | 27                   | 351                 | 175                                | 33                 |
| <b>Słupski .....</b>                   | <b>46</b>         | <b>416</b>           | <b>6694</b>         | <b>3244</b>                        | <b>777</b>         |
| Gmina miejska:                         |                   |                      |                     |                                    |                    |
| Urban gmina:                           |                   |                      |                     |                                    |                    |
| Ustka .....                            | 5                 | 60                   | 1124                | 552                                | 159                |
| Gmina miejsko-wiejska:                 |                   |                      |                     |                                    |                    |
| Urban-rural gmina:                     |                   |                      |                     |                                    |                    |
| Kępice .....                           | 6                 | 46                   | 626                 | 303                                | 64                 |
| w tym miasto .....                     | 1                 | 13                   | 241                 | 119                                | 31                 |
| of which city                          |                   |                      |                     |                                    |                    |

TABL. 1 (49). SZKOŁY PODSTAWOWE DLA DZIECI I MŁODZIEŻY W ROKU SZKOLNYM 2017/18 (cd.)  
 PRIMARY SCHOOLS FOR CHILDREN AND YOUTH IN THE 2017/18 SCHOOL YEAR (cont.)

| WYSZCZEGÓLNIENIE<br>SPECIFICATION         | Szkoły<br>Schools | Oddziały<br>Sections | Uczniowie<br>Pupils |                                    |                    |
|---|-------------------|----------------------|---------------------|------------------------------------|--------------------|
|   |                   |                      | ogółem<br>total     | z liczby ogółem<br>of total number |                    |
|   |                   |                      |                     | kobiety<br>females                 | klasa I<br>grade 1 |
| <b>PODREGION SŁUPSKI<br/>(dok.):</b>      |                   |                      |                     |                                    |                    |
| <b>SUBREGION (cont.):</b>                 |                   |                      |                     |                                    |                    |
| <b>POWIATY (dok.):</b>                    |                   |                      |                     |                                    |                    |
| <b>POWIATY (cont.):</b>                   |                   |                      |                     |                                    |                    |
| <b>Słupski (dok.) (cont.):</b>            |                   |                      |                     |                                    |                    |
| Gminy wiejskie:                           |                   |                      |                     |                                    |                    |
| Rural gminas:                             |                   |                      |                     |                                    |                    |
| Damnica .....                             | 5                 | 36                   | 440                 | 210                                | 39                 |
| Dębica Kaszubska .....                    | 4                 | 38                   | 682                 | 331                                | 82                 |
| Główczyce .....                           | 5                 | 45                   | 689                 | 328                                | 80                 |
| Kobylnica .....                           | 5                 | 52                   | 862                 | 418                                | 106                |
| Potęgowo .....                            | 3                 | 29                   | 464                 | 228                                | 61                 |
| Słupsk .....                              | 7                 | 68                   | 1210                | 579                                | 121                |
| Smoldzino .....                           | 1                 | 10                   | 198                 | 104                                | 23                 |
| Ustka .....                               | 5                 | 32                   | 399                 | 191                                | 42                 |
| <b>MIASTO NA PRAWACH<br/>POWIATU:</b>     |                   |                      |                     |                                    |                    |
| <b>CITY WITH POWIAT<br/>STATUS:</b>       |                   |                      |                     |                                    |                    |
| <b>Słupsk .....</b>                       | <b>18</b>         | <b>281</b>           | <b>5821</b>         | <b>2798</b>                        | <b>738</b>         |
| <b>PODREGION STARO-<br/>GARDZKI .....</b> | <b>150</b>        | <b>1742</b>          | <b>32920</b>        | <b>15892</b>                       | <b>4143</b>        |
| <b>SUBREGION</b>                          |                   |                      |                     |                                    |                    |
| <b>POWIATY: POWIATY:</b>                  |                   |                      |                     |                                    |                    |
| <b>Kwidzyński .....</b>                   | <b>29</b>         | <b>331</b>           | <b>6361</b>         | <b>3087</b>                        | <b>812</b>         |
| Gmina miejska:                            |                   |                      |                     |                                    |                    |
| Urban gmina:                              |                   |                      |                     |                                    |                    |
| Kwidzyn .....                             | 8                 | 135                  | 3137                | 1544                               | 411                |
| Gmina miejsko-wiejska:                    |                   |                      |                     |                                    |                    |
| Urban-rural gmina:                        |                   |                      |                     |                                    |                    |
| Prabuty .....                             | 4                 | 51                   | 936                 | 464                                | 101                |
| w tym miasto .....                        | 1                 | 31                   | 662                 | 326                                | 76                 |
| of which city                             |                   |                      |                     |                                    |                    |
| Gminy wiejskie:                           |                   |                      |                     |                                    |                    |
| Rural gminas:                             |                   |                      |                     |                                    |                    |
| Gardeja .....                             | 6                 | 47                   | 689                 | 328                                | 95                 |
| Kwidzyn .....                             | 6                 | 41                   | 656                 | 302                                | 86                 |
| Ryjewo .....                              | 3                 | 34                   | 494                 | 229                                | 62                 |
| Sadlinki .....                            | 2                 | 23                   | 449                 | 220                                | 57                 |
| <b>Malborski .....</b>                    | <b>20</b>         | <b>232</b>           | <b>4597</b>         | <b>2156</b>                        | <b>559</b>         |
| Gmina miejska:                            |                   |                      |                     |                                    |                    |
| Urban gmina:                              |                   |                      |                     |                                    |                    |
| Malbork .....                             | 11                | 140                  | 2918                | 1340                               | 351                |
| Gmina miejsko-wiejska:                    |                   |                      |                     |                                    |                    |
| Urban-rural gmina:                        |                   |                      |                     |                                    |                    |
| Nowy Staw .....                           | 1                 | 24                   | 505                 | 237                                | 66                 |
| w tym miasto .....                        | 1                 | 24                   | 505                 | 237                                | 66                 |
| of which city                             |                   |                      |                     |                                    |                    |
| Gminy wiejskie:                           |                   |                      |                     |                                    |                    |
| Rural gminas:                             |                   |                      |                     |                                    |                    |
| Lichnowy .....                            | 3                 | 21                   | 327                 | 166                                | 34                 |
| Malbork .....                             | 2                 | 15                   | 271                 | 141                                | 32                 |
| Miłoradz .....                            | 2                 | 15                   | 238                 | 120                                | 34                 |
| Stare Pole .....                          | 1                 | 17                   | 338                 | 152                                | 42                 |
| <b>Starogardzki .....</b>                 | <b>46</b>         | <b>542</b>           | <b>10095</b>        | <b>4935</b>                        | <b>1291</b>        |
| Gminy miejskie:                           |                   |                      |                     |                                    |                    |
| Urban gminas:                             |                   |                      |                     |                                    |                    |
| Skórcz .....                              | 1                 | 16                   | 297                 | 148                                | 31                 |
| Starogard Gdański .....                   | 8                 | 196                  | 3899                | 1916                               | 486                |
| Gminy miejsko-wiejskie:                   |                   |                      |                     |                                    |                    |
| Urban-rural gminas:                       |                   |                      |                     |                                    |                    |
| Czarna Woda .....                         | 1                 | 12                   | 231                 | 125                                | 31                 |
| w tym miasto .....                        | 1                 | 12                   | 231                 | 125                                | 31                 |
| of which city                             |                   |                      |                     |                                    |                    |

TABL. 1 (49). SZKOŁY PODSTAWOWE DLA DZIECI I MŁODZIEŻY W ROKU SZKOLNYM 2017/18 (dok.)

PRIMARY SCHOOLS FOR CHILDREN AND YOUTH IN THE 2017/18 SCHOOL YEAR (cont.)

| WYSZCZEGÓLNIENIE<br>SPECIFICATION                   | Szkoły<br>Schools | Oddziały<br>Sections | Uczniowie<br>Pupils |                                    |                    |
|---|-------------------|----------------------|---------------------|------------------------------------|--------------------|
|   |                   |                      | ogółem<br>total     | z liczby ogółem<br>of total number |                    |
|   |                   |                      |                     | kobiety<br>females                 | klasa I<br>grade 1 |
| <b>PODREGION STARO-<br/>GARDZKI (dok.):</b>         |                   |                      |                     |                                    |                    |
| <b>SUBREGION (cont.):</b>                           |                   |                      |                     |                                    |                    |
| <b>POWIATY (dok.):</b>                              |                   |                      |                     |                                    |                    |
| <b>POWIATY (cont.):</b>                             |                   |                      |                     |                                    |                    |
| <b>Starogardzki (dok.) (cont.):</b>                 |                   |                      |                     |                                    |                    |
| Gminy miejsko-wiejskie<br>(dok.):                   |                   |                      |                     |                                    |                    |
| Urban-rural gminas (cont.):                         |                   |                      |                     |                                    |                    |
| Skarszewy .....                                     | 8                 | 71                   | 1243                | 628                                | 156                |
| w tym miasto .....                                  | 2                 | 35                   | 704                 | 359                                | 83                 |
| of which city                                       |                   |                      |                     |                                    |                    |
| Gminy wiejskie:                                     |                   |                      |                     |                                    |                    |
| Rural gminas:                                       |                   |                      |                     |                                    |                    |
| Bobowo .....  | 1                 | 14                   | 264                 | 129                                | 33                 |
| Kaliska .....                                       | 2                 | 19                   | 409                 | 193                                | 58                 |
| Lubichowo .....                                     | 2                 | 27                   | 539                 | 241                                | 68                 |
| Osieczna .....                                      | 2                 | 15                   | 222                 | 118                                | 20                 |
| Osiek .....   | 1                 | 9                    | 152                 | 67                                 | 18                 |
| Skórcz .....  | 4                 | 20                   | 368                 | 186                                | 39                 |
| Smętowo Graniczne                                   | 3                 | 24                   | 394                 | 192                                | 55                 |
| Starogard Gdański ....                              | 8                 | 64                   | 1057                | 501                                | 173                |
| Zblewo .....  | 5                 | 55                   | 1020                | 491                                | 123                |
| <b>Sztumski .....</b>                               | <b>17</b>         | <b>163</b>           | <b>2839</b>         | <b>1344</b>                        | <b>340</b>         |
| Gminy miejsko-wiejskie:                             |                   |                      |                     |                                    |                    |
| Urban-rural gminas:                                 |                   |                      |                     |                                    |                    |
| Dzierzgoń .....                                     | 3                 | 40                   | 644                 | 294                                | 81                 |
| w tym miasto .....                                  | 1                 | 27                   | 505                 | 222                                | 66                 |
| of which city                                       |                   |                      |                     |                                    |                    |
| Sztum .....   | 7                 | 65                   | 1273                | 622                                | 147                |
| w tym miasto .....                                  | 2                 | 38                   | 877                 | 434                                | 96                 |
| of which city                                       |                   |                      |                     |                                    |                    |
| Gminy wiejskie:                                     |                   |                      |                     |                                    |                    |
| Rural gminas:                                       |                   |                      |                     |                                    |                    |
| Mikołajki Pomorskie                                 | 2                 | 19                   | 325                 | 146                                | 43                 |
| Stary Dzierzgoń .....                               | 2                 | 16                   | 247                 | 127                                | 24                 |
| Stary Targ .....                                    | 3                 | 23                   | 350                 | 155                                | 45                 |
| <b>Tczewski .....</b>                               | <b>38</b>         | <b>474</b>           | <b>9028</b>         | <b>4370</b>                        | <b>1141</b>        |
| Gmina miejska:                                      |                   |                      |                     |                                    |                    |
| Urban gmina:  |                   |                      |                     |                                    |                    |
| Tczew .....   | 15                | 247                  | 5146                | 2483                               | 615                |
| Gminy miejsko-wiejskie:                             |                   |                      |                     |                                    |                    |
| Urban-rural gminas:                                 |                   |                      |                     |                                    |                    |
| Gniew .....   | 7                 | 71                   | 1096                | 550                                | 155                |
| w tym miasto .....                                  | 2                 | 27                   | 563                 | 272                                | 70                 |
| of which city                                       |                   |                      |                     |                                    |                    |
| Pelplin .....                                       | 7                 | 69                   | 1269                | 614                                | 196                |
| w tym miasto .....                                  | 3                 | 39                   | 792                 | 379                                | 136                |
| of which city                                       |                   |                      |                     |                                    |                    |
| Gminy wiejskie:                                     |                   |                      |                     |                                    |                    |
| Rural gminas:                                       |                   |                      |                     |                                    |                    |
| Morzyszczyn .....                                   | 2                 | 19                   | 291                 | 144                                | 37                 |
| Subkowy .....                                       | 2                 | 23                   | 409                 | 193                                | 41                 |
| Tczew .....   | 5                 | 45                   | 817                 | 386                                | 97                 |
| <b>PODREGION<br/>TRÓJMIEJSKI .....</b>              | <b>163</b>        | <b>2502</b>          | <b>47616</b>        | <b>22952</b>                       | <b>5845</b>        |
| <b>SUBREGION<br/>MIASTA NA PRAWACH<br/>POWIATU:</b> |                   |                      |                     |                                    |                    |
| <b>CITIES WITH POWIAT<br/>STATUS:</b>               |                   |                      |                     |                                    |                    |
| <b>Gdańsk .....</b>                                 | <b>107</b>        | <b>1616</b>          | <b>30809</b>        | <b>14814</b>                       | <b>3782</b>        |
| <b>Gdynia .....</b>                                 | <b>46</b>         | <b>771</b>           | <b>14956</b>        | <b>7254</b>                        | <b>1839</b>        |
| <b>Sopot .....</b>                                  | <b>10</b>         | <b>115</b>           | <b>1851</b>         | <b>884</b>                         | <b>224</b>         |

Źródło: dane Ministerstwa Edukacji Narodowej.

Source: data of the Ministry of National Education.



TABL. 2 (50). GIMNAZJA DLA DZIECI I MŁODZIEŻY W ROKU SZKOLNYM 2017/18

LOWER SECONDARY SCHOOLS FOR CHILDREN AND YOUTH IN THE 2017/18 SCHOOL YEAR

| WYSZCZEGÓLNIENIE<br>SPECIFICATION        | Szkoły<br>Schools | Oddziały<br>Sections | Uczniowie<br>Students |                                      | Absolwenci <sup>a</sup><br>Graduates <sup>a</sup> |                                      |
|--|-------------------|----------------------|-----------------------|--------------------------------------|---|--------------------------------------|
|  |                   |                      | ogółem<br>total       | w tym kobiety<br>of which<br>females | ogółem<br>total                                   | w tym kobiety<br>of which<br>females |
| <b>WOJEWÓDZTWO<br/>VOIVODSHIP</b>        | <b>124</b>        | <b>2175</b>          | <b>46114</b>          | <b>22544</b>                         | <b>21654</b>                                      | <b>10696</b>                         |
| <b>PODREGION CHOJNICKI<br/>SUBREGION</b> | <b>18</b>         | <b>251</b>           | <b>5075</b>           | <b>2479</b>                          | <b>2479</b>                                       | <b>1227</b>                          |
| POWIATY: POWIATS:                        |                   |                      |                       |                                      |   |                                      |
| <b>Chojnicki .....</b>                   | <b>4</b>          | <b>103</b>           | <b>2134</b>           | <b>1050</b>                          | <b>1056</b>                                       | <b>514</b>                           |
| Gmina miejska:                           |                   |                      |                       |                                      |   |                                      |
| Urban gmina:                             |                   |                      |                       |                                      |   |                                      |
| Chojnice .....                           | 1                 | 44                   | 942                   | 447                                  | 464   | 218                                  |
| Gminy miejsko-wiejskie:                  |                   |                      |                       |                                      |   |                                      |
| Urban-rural gminas:                      |                   |                      |                       |                                      |   |                                      |
| Brusy .....                              | -                 | 14                   | 302                   | 155                                  | 157   | 78                                   |
| w tym miasto .....                       | -                 | 10                   | 217                   | 114                                  | 124   | 62                                   |
| of which city                            |                   |                      |                       |                                      |   |                                      |
| Czersk .....                             | 3                 | 27                   | 520                   | 264                                  | 236   | 120                                  |
| w tym miasto .....                       | 1                 | 19                   | 372                   | 179                                  | 165   | 83                                   |
| of which city                            |                   |                      |                       |                                      |   |                                      |
| Gminy wiejskie:                          |                   |                      |                       |                                      |   |                                      |
| Rural gminas:                            |                   |                      |                       |                                      |   |                                      |
| Chojnice .....                           | -                 | 16                   | 316                   | 151                                  | 171   | 84                                   |
| Konarzyny .....                          | -                 | 2                    | 54                    | 33                                   | 28  | 14                                   |
| <b>Człuchowski .....</b>                 | <b>6</b>          | <b>62</b>            | <b>1288</b>           | <b>604</b>                           | <b>583</b>  | <b>303</b>                           |
| Gmina miejska:                           |                   |                      |                       |                                      |   |                                      |
| Urban gmina:                             |                   |                      |                       |                                      |   |                                      |
| Człuchów .....                           | 3                 | 21                   | 437                   | 213                                  | 194   | 106                                  |
| Gminy miejsko-wiejskie:                  |                   |                      |                       |                                      |   |                                      |
| Urban-rural gminas:                      |                   |                      |                       |                                      |   |                                      |
| Czame .....                              | -                 | 8                    | 155                   | 75                                   | 69  | 41                                   |
| w tym miasto .....                       | -                 | 8                    | 155                   | 75                                   | 69  | 41                                   |
| of which city                            |                   |                      |                       |                                      |   |                                      |
| Debrzno .....                            | 1                 | 9                    | 200                   | 79                                   | 91  | 35                                   |
| w tym miasto .....                       | 1                 | 9                    | 200                   | 79                                   | 91  | 35                                   |
| of which city                            |                   |                      |                       |                                      |   |                                      |
| Gminy wiejskie:                          |                   |                      |                       |                                      |   |                                      |
| Rural gminas:                            |                   |                      |                       |                                      |   |                                      |
| Człuchów .....                           | 1                 | 14                   | 258                   | 118                                  | 108   | 48                                   |
| Koczala .....                            | -                 | 2                    | 58                    | 31                                   | 37  | 19                                   |
| Przechlewo .....                         | -                 | 5                    | 117                   | 54                                   | 47  | 31                                   |
| Rzeczenica .....                         | 1                 | 3                    | 63                    | 34                                   | 37  | 23                                   |
| <b>Kościerski .....</b>                  | <b>8</b>          | <b>86</b>            | <b>1653</b>           | <b>825</b>                           | <b>840</b>  | <b>410</b>                           |
| Gmina miejska:                           |                   |                      |                       |                                      |   |                                      |
| Urban gmina:                             |                   |                      |                       |                                      |   |                                      |
| Kościerzyna .....                        | 2                 | 34                   | 602                   | 312                                  | 302   | 137                                  |
| Gminy wiejskie:                          |                   |                      |                       |                                      |   |                                      |
| Rural gminas:                            |                   |                      |                       |                                      |   |                                      |
| Dziemiany .....                          | -                 | 6                    | 100                   | 51                                   | 54  | 33                                   |
| Karsin .....                             | -                 | 8                    | 154                   | 77                                   | 71  | 34                                   |
| Kościerzyna .....                        | 4                 | 13                   | 278                   | 132                                  | 146   | 66                                   |
| Liniewo .....                            | -                 | 4                    | 83                    | 47                                   | 40  | 19                                   |
| Lipusz .....                             | 1                 | 4                    | 92                    | 37                                   | 44  | 28                                   |
| Nowa Karczma .....                       | 1                 | 8                    | 186                   | 94                                   | 106   | 59                                   |
| Stara Kiszewa .....                      | -                 | 9                    | 158                   | 75                                   | 77  | 34                                   |
| <b>PODREGION GDAŃSKI<br/>SUBREGION</b>   | <b>24</b>         | <b>599</b>           | <b>13123</b>          | <b>6498</b>                          | <b>5973</b>                                       | <b>2986</b>                          |
| POWIATY: POWIATS:                        |                   |                      |                       |                                      |   |                                      |
| <b>Gdański .....</b>                     | <b>2</b>          | <b>100</b>           | <b>2290</b>           | <b>1110</b>                          | <b>1006</b>                                       | <b>498</b>                           |
| Gmina miejska:                           |                   |                      |                       |                                      |   |                                      |
| Urban gmina:                             |                   |                      |                       |                                      |   |                                      |
| Pruszcz Gdański .....                    | -                 | 25                   | 660                   | 334                                  | 319   | 157                                  |

a Z roku szkolnego 2016/17.

a From the 2016/17 school year.

TABL. 2 (50). GIMNAZJA DLA DZIECI I MŁODZIEŻY W ROKU SZKOLNYM 2017/18 (cd.)

LOWER SECONDARY SCHOOLS FOR CHILDREN AND YOUTH IN THE 2017/18 SCHOOL YEAR (cont.)

| WYSZCZEGÓLNIENIE<br>SPECIFICATION                          | Szkoły<br>Schools | Oddziały<br>Sections | Uczniowie<br>Students |                                      | Absolwenci <sup>a</sup><br>Graduates <sup>a</sup> |                                      |
|--|-------------------|----------------------|-----------------------|--------------------------------------|---|--------------------------------------|
|  |                   |                      | ogółem<br>total       | w tym kobiety<br>of which<br>females | ogółem<br>total                                   | w tym kobiety<br>of which<br>females |
| <b>PODREGION GDAŃSKI<br/>(cd.):<br/>SUBREGION (cont.):</b> |                   |                      |                       |                                      |   |                                      |
| <b>POWIATY (cd.):<br/>POWIATS (cont.):</b>                 |                   |                      |                       |                                      |   |                                      |
| <b>Gdański (dok.) (cont.):</b>                             |                   |                      |                       |                                      |   |                                      |
| Gminy wiejskie:<br>Rural gminas:                           |                   |                      |                       |                                      |   |                                      |
| Cedry Wielkie .....  | -                 | 6                    | 144                   | 72                                   | 59  | 32                                   |
| Kolbudy .....  | 1                 | 15                   | 322                   | 155                                  | 152   | 78                                   |
| Pruszcz Gdański .....                                      | -                 | 23                   | 536                   | 252                                  | 176   | 85                                   |
| Przywidz .....   | -                 | 6                    | 121                   | 49                                   | 65  | 32                                   |
| Pszczółki .....  | 1                 | 7                    | 152                   | 79                                   | 90  | 40                                   |
| Suchy Dąb .....  | -                 | 5                    | 69                    | 30                                   | 40  | 19                                   |
| Trąbki Wielkie .....                                       | -                 | 13                   | 286                   | 139                                  | 105   | 55                                   |
| <b>Kartuski .....</b>                                      | <b>11</b>         | <b>155</b>           | <b>3455</b>           | <b>1678</b>                          | <b>1531</b>                                       | <b>780</b>                           |
| Gminy miejsko-wiejskie:<br>Urban-rural gminas:             |                   |                      |                       |                                      |   |                                      |
| Kartuzy .....  | 3                 | 36                   | 883                   | 423                                  | 384   | 181                                  |
| w tym miasto .....   | 2                 | 26                   | 628                   | 305                                  | 269   | 126                                  |
| of which city  |                   |                      |                       |                                      |   |                                      |
| Żukowo .....   | 1                 | 40                   | 876                   | 433                                  | 355   | 188                                  |
| w tym miasto .....   | 1                 | 20                   | 441                   | 229                                  | 225   | 115                                  |
| of which city  |                   |                      |                       |                                      |   |                                      |
| Gminy wiejskie:<br>Rural gminas:                           |                   |                      |                       |                                      |   |                                      |
| Chmielno .....   | -                 | 8                    | 174                   | 92                                   | 77  | 42                                   |
| Przodkowo .....  | -                 | 10                   | 218                   | 111                                  | 108   | 59                                   |
| Sierakowice .....  | 1                 | 27                   | 578                   | 264                                  | 282   | 139                                  |
| Somonino .....   | -                 | 10                   | 254                   | 119                                  | 118   | 60                                   |
| Stężycza .....   | 5                 | 16                   | 347                   | 179                                  | 153   | 83                                   |
| Sulęczyno .....  | 1                 | 8                    | 125                   | 57                                   | 54  | 28                                   |
| <b>Nowodworski .....</b>                                   | <b>4</b>          | <b>34</b>            | <b>647</b>            | <b>321</b>                           | <b>312</b>  | <b>167</b>                           |
| Gmina miejska:<br>Urban gmina:                             |                   |                      |                       |                                      |   |                                      |
| Krynica Morska .....                                       | -                 | 2                    | 23                    | 9                                    | 10  | 7                                    |
| Gmina miejsko-wiejska:<br>Urban-rural gmina:               |                   |                      |                       |                                      |   |                                      |
| Nowy Dwór Gdański .....                                    | 4                 | 18                   | 361                   | 182                                  | 154   | 81                                   |
| w tym miasto .....   | 2                 | 14                   | 294                   | 149                                  | 140   | 74                                   |
| of which city  |                   |                      |                       |                                      |   |                                      |
| Gminy wiejskie:<br>Rural gminas:                           |                   |                      |                       |                                      |   |                                      |
| Ostaszewo .....  | -                 | 3                    | 50                    | 21                                   | 28  | 18                                   |
| Stegna .....   | -                 | 8                    | 163                   | 83                                   | 93  | 47                                   |
| Sztutowo .....   | -                 | 3                    | 50                    | 26                                   | 27  | 14                                   |
| <b>Pucki .....</b>   | <b>4</b>          | <b>95</b>            | <b>1918</b>           | <b>984</b>                           | <b>824</b>  | <b>399</b>                           |
| Gminy miejskie:<br>Urban gminas:                           |                   |                      |                       |                                      |   |                                      |
| Hel .....  | 1                 | 3                    | 54                    | 27                                   | 30  | 16                                   |
| Puck .....   | 2                 | 17                   | 355                   | 178                                  | 169   | 84                                   |
| Gminy miejsko-wiejskie:<br>Urban-rural gminas:             |                   |                      |                       |                                      |   |                                      |
| Jastarnia .....  | -                 | 5                    | 89                    | 46                                   | 30  | 11                                   |
| w tym miasto .....   | -                 | 5                    | 89                    | 46                                   | 30  | 11                                   |
| of which city  |                   |                      |                       |                                      |   |                                      |
| Władysławowo .....   | 1                 | 12                   | 260                   | 124                                  | 124   | 68                                   |
| w tym miasto .....   | 1                 | 12                   | 260                   | 124                                  | 124   | 68                                   |
| of which city  |                   |                      |                       |                                      |   |                                      |
| Gminy wiejskie:<br>Rural gminas:                           |                   |                      |                       |                                      |   |                                      |
| Kosakowo .....   | -                 | 13                   | 297                   | 165                                  | 87  | 33                                   |
| Krokowa .....  | -                 | 14                   | 264                   | 134                                  | 122   | 54                                   |
| Puck .....   | -                 | 31                   | 599                   | 310                                  | 262   | 133                                  |

a Z roku szkolnego 2016/17.

a From the 2016/17 school year.

TABL. 2 (50). GIMNAZJA DLA DZIECI I MŁODZIEŻY W ROKU SZKOLNYM 2017/18 (cd.)

LOWER SECONDARY SCHOOLS FOR CHILDREN AND YOUTH IN THE 2017/18 SCHOOL YEAR (cont.)

| WYSZCZEGÓLNIENIE<br>SPECIFICATION  | Szkoły<br>Schools | Oddziały<br>Sections | Uczniowie<br>Students |                                      | Absolwenci <sup>a</sup><br>Graduates <sup>a</sup> |                                      |
|--|-------------------|----------------------|-----------------------|--------------------------------------|---|--------------------------------------|
|  |                   |                      | ogółem<br>total       | w tym kobiety<br>of which<br>females | ogółem<br>total                                   | w tym kobiety<br>of which<br>females |
| <b>PODREGION GDAŃSKI<br/>(dok.):<br/>SUBREGION (cont.):<br/>POWIATY (dok.):<br/>POWIATS (cont.):</b> |                   |                      |                       |                                      |   |                                      |
| <b>Wejherowski .....</b>   | <b>3</b>          | <b>215</b>           | <b>4813</b>           | <b>2405</b>                          | <b>2300</b>                                       | <b>1142</b>                          |
| Gminy miejskie:<br>Urban gminas:   |                   |                      |                       |                                      |   |                                      |
| Reda .....   | -                 | 20                   | 473                   | 223                                  | 241   | 116                                  |
| Rumia .....  | -                 | 41                   | 981                   | 500                                  | 482   | 237                                  |
| Wejherowo .....  | -                 | 56                   | 1128                  | 554                                  | 554   | 258                                  |
| Gminy wiejskie:<br>Rural gminas:   |                   |                      |                       |                                      |   |                                      |
| Choczewo .....   | -                 | 6                    | 114                   | 57                                   | 58  | 31                                   |
| Gniewino .....   | 2                 | 9                    | 187                   | 98                                   | 34  | 19                                   |
| Linia .....  | -                 | 8                    | 170                   | 93                                   | 80  | 45                                   |
| Luzino .....   | -                 | 20                   | 459                   | 226                                  | 236   | 120                                  |
| Łęczyce .....  | -                 | 14                   | 277                   | 139                                  | 127   | 75                                   |
| Szemud .....   | 1                 | 19                   | 421                   | 215                                  | 196   | 99                                   |
| Wejherowo .....  | -                 | 22                   | 603                   | 300                                  | 292   | 142                                  |
| <b>PODREGION SŁUPSKI<br/>SUBREGION</b>   | <b>30</b>         | <b>340</b>           | <b>6490</b>           | <b>3157</b>                          | <b>3218</b>                                       | <b>1536</b>                          |
| <b>POWIATY: POWIATS:</b>   |                   |                      |                       |                                      |   |                                      |
| <b>Bytowski .....</b>  | <b>8</b>          | <b>93</b>            | <b>1657</b>           | <b>816</b>                           | <b>846</b>  | <b>401</b>                           |
| Gminy miejsko-wiejskie:<br>Urban-rural gminas:   |                   |                      |                       |                                      |   |                                      |
| Bytów .....  | 2                 | 30                   | 593                   | 301                                  | 305   | 146                                  |
| w tym miasto .....   | 2                 | 30                   | 593                   | 301                                  | 305   | 146                                  |
| of which city  |                   |                      |                       |                                      |   |                                      |
| Miastko .....  | -                 | 18                   | 324                   | 145                                  | 177   | 86                                   |
| w tym miasto .....   | -                 | 14                   | 262                   | 119                                  | 146   | 72                                   |
| of which city  |                   |                      |                       |                                      |   |                                      |
| Gminy wiejskie:<br>Rural gminas:   |                   |                      |                       |                                      |   |                                      |
| Borzytuchom .....  | 1                 | 4                    | 61                    | 30                                   | 16  | 9                                    |
| Czarna Dąbrówka .....  | -                 | 7                    | 112                   | 62                                   | 62  | 33                                   |
| Kołczygłowy .....  | -                 | 4                    | 94                    | 44                                   | 52  | 27                                   |
| Lipnica .....  | 3                 | 8                    | 109                   | 56                                   | 56  | 26                                   |
| Parchowo .....   | 1                 | 6                    | 106                   | 53                                   | 46  | 19                                   |
| Studzienice .....  | -                 | 7                    | 75                    | 43                                   | 42  | 17                                   |
| Trzebielino .....  | -                 | 4                    | 67                    | 30                                   | 33  | 14                                   |
| Tuchomie .....   | 1                 | 5                    | 116                   | 52                                   | 57  | 24                                   |
| <b>Łęborski .....</b>  | <b>4</b>          | <b>69</b>            | <b>1389</b>           | <b>664</b>                           | <b>675</b>  | <b>319</b>                           |
| Gminy miejskie:<br>Urban gminas:   |                   |                      |                       |                                      |   |                                      |
| Łębork .....   | 3                 | 40                   | 832                   | 389                                  | 409   | 184                                  |
| Łeba .....   | -                 | 4                    | 76                    | 37                                   | 20  | 10                                   |
| Gminy wiejskie:<br>Rural gminas:   |                   |                      |                       |                                      |   |                                      |
| Cewice .....   | 1                 | 8                    | 163                   | 90                                   | 83  | 44                                   |
| Nowa Wieś Łęborska .....   | -                 | 12                   | 225                   | 102                                  | 109   | 54                                   |
| Wicko .....  | -                 | 5                    | 93                    | 46                                   | 54  | 27                                   |
| <b>Słupski .....</b>   | <b>10</b>         | <b>97</b>            | <b>1730</b>           | <b>846</b>                           | <b>855</b>  | <b>430</b>                           |
| Gmina miejska:<br>Urban gmina:   |                   |                      |                       |                                      |   |                                      |
| Ustka .....  | 2                 | 19                   | 357                   | 161                                  | 183   | 84                                   |
| Gmina miejsko-wiejska:<br>Urban-rural gmina:   |                   |                      |                       |                                      |   |                                      |
| Kępice .....   | 1                 | 12                   | 164                   | 89                                   | 69  | 36                                   |
| w tym miasto .....   | 1                 | 6                    | 96                    | 50                                   | 36  | 17                                   |
| of which city  |                   |                      |                       |                                      |   |                                      |

a Z roku szkolnego 2016/17.

a From the 2016/17 school year.

TABL. 2 (50). GIMNAZJA DLA DZIECI I MŁODZIEŻY W ROKU SZKOLNYM 2017/18 (cd.)

LOWER SECONDARY SCHOOLS FOR CHILDREN AND YOUTH IN THE 2017/18 SCHOOL YEAR (cont.)

| WYSZCZEGÓLNIENIE<br>SPECIFICATION                                      | Szkoły<br>Schools | Oddziały<br>Sections | Uczniowie<br>Students |                                      | Absolwenci <sup>a</sup><br>Graduates <sup>a</sup> |                                      |
|--|-------------------|----------------------|-----------------------|--------------------------------------|---|--------------------------------------|
|  |                   |                      | ogółem<br>total       | w tym kobiety<br>of which<br>females | ogółem<br>total                                   | w tym kobiety<br>of which<br>females |
| <b>PODREGION SŁUPSKI<br/>(dok.):<br/>SUBREGION (cont.):</b>            |                   |                      |                       |                                      |   |                                      |
| <b>POWIATY (dok.):<br/>POWIATS (cont.):</b>                            |                   |                      |                       |                                      |   |                                      |
| <b>Słupski (dok.) (cont.):</b>   |                   |                      |                       |                                      |   |                                      |
| Gminy wiejskie:<br>Rural gminas:                                       |                   |                      |                       |                                      |   |                                      |
| Damnica .....  | -                 | 9                    | 130                   | 57                                   | 57  | 37                                   |
| Dębica Kaszubska .....   | 4                 | 10                   | 172                   | 88                                   | 84  | 43                                   |
| Główczyce .....  | 1                 | 12                   | 175                   | 93                                   | 119   | 58                                   |
| Kobylnica .....  | -                 | 11                   | 223                   | 111                                  | 89  | 43                                   |
| Potęgowo .....   | -                 | 8                    | 144                   | 66                                   | 73  | 40                                   |
| Słupsk .....   | 1                 | 12                   | 258                   | 137                                  | 131   | 61                                   |
| Smoldzino .....  | 1                 | 2                    | 53                    | 22                                   | 26  | 12                                   |
| Ustka .....  | -                 | 2                    | 54                    | 22                                   | 24  | 16                                   |
| <b>MIASTO NA PRAWACH<br/>POWIATU:<br/>CITY WITH POWIAT<br/>STATUS:</b> |                   |                      |                       |                                      |   |                                      |
| <b>Słupsk .....</b>  | <b>8</b>          | <b>81</b>            | <b>1714</b>           | <b>831</b>                           | <b>842</b>  | <b>386</b>                           |
| <b>PODREGION STARO-<br/>GARDZKI .....</b>                              | <b>27</b>         | <b>432</b>           | <b>9027</b>           | <b>4390</b>                          | <b>4299</b>                                       | <b>2157</b>                          |
| <b>SUBREGION<br/>POWIATY: POWIATS:</b>                                 |                   |                      |                       |                                      |   |                                      |
| <b>Kwidzyński .....</b>  | <b>5</b>          | <b>87</b>            | <b>1834</b>           | <b>867</b>                           | <b>787</b>  | <b>396</b>                           |
| Gmina miejska:<br>Urban gmina:   |                   |                      |                       |                                      |   |                                      |
| Kwidzyn .....  | 4                 | 43                   | 970                   | 456                                  | 396   | 204                                  |
| Gmina miejsko-wiejska:<br>Urban-rural gmina:                           |                   |                      |                       |                                      |   |                                      |
| Prabuty .....  | -                 | 12                   | 252                   | 120                                  | 122   | 58                                   |
| w tym miasto .....   | -                 | 8                    | 167                   | 84                                   | 78  | 46                                   |
| of which city  |                   |                      |                       |                                      |   |                                      |
| Gminy wiejskie:<br>Rural gminas:                                       |                   |                      |                       |                                      |   |                                      |
| Gardeja .....  | 1                 | 10                   | 184                   | 79                                   | 87  | 46                                   |
| Kwidzyn .....  | -                 | 10                   | 196                   | 95                                   | 75  | 38                                   |
| Ryjewo .....   | -                 | 6                    | 128                   | 67                                   | 53  | 26                                   |
| Sadlinki .....   | -                 | 6                    | 104                   | 50                                   | 54  | 24                                   |
| <b>Malborski .....</b>   | <b>3</b>          | <b>68</b>            | <b>1380</b>           | <b>664</b>                           | <b>624</b>  | <b>297</b>                           |
| Gmina miejska:<br>Urban gmina:   |                   |                      |                       |                                      |   |                                      |
| Malbork .....  | 3                 | 44                   | 920                   | 434                                  | 437   | 206                                  |
| Gmina miejsko-wiejska:<br>Urban-rural gmina:                           |                   |                      |                       |                                      |   |                                      |
| Nowy Staw .....  | -                 | 7                    | 149                   | 81                                   | 61  | 33                                   |
| w tym miasto .....   | -                 | 7                    | 149                   | 81                                   | 61  | 33                                   |
| of which city  |                   |                      |                       |                                      |   |                                      |
| Gminy wiejskie:<br>Rural gminas:                                       |                   |                      |                       |                                      |   |                                      |
| Lichnowy .....   | -                 | 5                    | 82                    | 40                                   | 34  | 17                                   |
| Malbork .....  | -                 | 2                    | 47                    | 22                                   | 22  | 14                                   |
| Miłoradz .....   | -                 | 4                    | 72                    | 32                                   | 33  | 14                                   |
| Stare Pole .....   | -                 | 6                    | 110                   | 55                                   | 37  | 13                                   |
| <b>Starogardzki .....</b>  | <b>5</b>          | <b>124</b>           | <b>2736</b>           | <b>1305</b>                          | <b>1308</b>                                       | <b>663</b>                           |
| Gminy miejskie:<br>Urban gminas:                                       |                   |                      |                       |                                      |   |                                      |
| Skórcz .....   | -                 | 4                    | 83                    | 42                                   | 39  | 21                                   |
| Starogard Gdański ....   | 3                 | 47                   | 1057                  | 527                                  | 483   | 240                                  |
| Gminy miejsko-wiejskie:<br>Urban-rural gminas:                         |                   |                      |                       |                                      |   |                                      |
| Czarna Woda .....  | -                 | 2                    | 57                    | 25                                   | 27  | 13                                   |
| w tym miasto .....   | -                 | 2                    | 57                    | 25                                   | 27  | 13                                   |
| of which city  |                   |                      |                       |                                      |   |                                      |

a Z roku szkolnego 2016/17.

a From the 2016/17 school year.

TABL. 2 (50). GIMNAZJA DLA DZIECI I MŁODZIEŻY W ROKU SZKOLNYM 2017/18 (dok.)

LOWER SECONDARY SCHOOLS FOR CHILDREN AND YOUTH IN THE 2017/18 SCHOOL YEAR (cont.)

| WYSZCZEGÓLNIENIE<br>SPECIFICATION                   | Szkoły<br>Schools | Oddziały<br>Sections | Uczniowie<br>Students |                                      | Absolwenci <sup>a</sup><br>Graduates <sup>a</sup> |                                      |
|---|-------------------|----------------------|-----------------------|--------------------------------------|---|--------------------------------------|
|   |                   |                      | ogółem<br>total       | w tym kobiety<br>of which<br>females | ogółem<br>total                                   | w tym kobiety<br>of which<br>females |
| <b>PODREGION STARO-<br/>GARDZKI (dok.):</b>         |                   |                      |                       |                                      |   |                                      |
| <b>SUBREGION (cont.):</b>                           |                   |                      |                       |                                      |   |                                      |
| <b>POWIATY (dok.):</b>                              |                   |                      |                       |                                      |   |                                      |
| <b>POWIATS (cont.):</b>                             |                   |                      |                       |                                      |   |                                      |
| <b>Starogardzki (dok.) (cont.):</b>                 |                   |                      |                       |                                      |   |                                      |
| Gminy miejsko-wiejskie<br>(dok.):                   |                   |                      |                       |                                      |   |                                      |
| Urban-rural gminas (cont.):                         |                   |                      |                       |                                      |   |                                      |
| Skarszewy .....                                     | -                 | 16                   | 336                   | 173                                  | 146   | 77                                   |
| w tym miasto .....                                  | -                 | 11                   | 246                   | 128                                  | 105   | 52                                   |
| of which city                                       |                   |                      |                       |                                      |   |                                      |
| Gminy wiejskie:                                     |                   |                      |                       |                                      |   |                                      |
| Rural gminas:                                       |                   |                      |                       |                                      |   |                                      |
| Bobowo .....  | -                 | 4                    | 77                    | 40                                   | 29  | 14                                   |
| Kaliska .....                                       | 1                 | 4                    | 116                   | 57                                   | 59  | 35                                   |
| Lubichowo .....                                     | 1                 | 6                    | 153                   | 60                                   | 64  | 32                                   |
| Osieczna .....                                      | -                 | 4                    | 72                    | 38                                   | 33  | 12                                   |
| Osiek .....   | -                 | 2                    | 48                    | 21                                   | 23  | 12                                   |
| Skórcz .....  | -                 | 4                    | 88                    | 34                                   | 51  | 28                                   |
| Smętowo Graniczne                                   | -                 | 5                    | 110                   | 57                                   | 56  | 28                                   |
| Starogard Gdański ...                               | -                 | 12                   | 281                   | 107                                  | 154   | 76                                   |
| Zblewo .....  | -                 | 14                   | 258                   | 124                                  | 144   | 75                                   |
| <b>Sztumski .....</b>                               | <b>3</b>          | <b>39</b>            | <b>721</b>            | <b>382</b>                           | <b>356</b>  | <b>187</b>                           |
| Gminy miejsko-wiejskie:                             |                   |                      |                       |                                      |   |                                      |
| Urban-rural gminas:                                 |                   |                      |                       |                                      |   |                                      |
| Dzierżoń .....                                      | -                 | 10                   | 183                   | 86                                   | 98  | 48                                   |
| w tym miasto .....                                  | -                 | 10                   | 183                   | 86                                   | 98  | 48                                   |
| of which city                                       |                   |                      |                       |                                      |   |                                      |
| Sztum .....   | 1                 | 15                   | 283                   | 152                                  | 126   | 72                                   |
| w tym miasto .....                                  | 1                 | 9                    | 201                   | 97                                   | 107   | 53                                   |
| of which city                                       |                   |                      |                       |                                      |   |                                      |
| Gminy wiejskie:                                     |                   |                      |                       |                                      |   |                                      |
| Rural gminas:                                       |                   |                      |                       |                                      |   |                                      |
| Mikołajki Pomorskie                                 | 1                 | 6                    | 99                    | 56                                   | 53  | 23                                   |
| Stary Dzierżoń .....                                | 1                 | 4                    | 74                    | 46                                   | 33  | 17                                   |
| Stary Targ .....                                    | -                 | 4                    | 82                    | 42                                   | 46  | 27                                   |
| <b>Tczewski .....</b>                               | <b>11</b>         | <b>114</b>           | <b>2356</b>           | <b>1172</b>                          | <b>1224</b>                                       | <b>614</b>                           |
| Gmina miejska:                                      |                   |                      |                       |                                      |   |                                      |
| Urban gmina:  |                   |                      |                       |                                      |   |                                      |
| Tczew .....   | 3                 | 61                   | 1351                  | 674                                  | 673   | 326                                  |
| Gminy miejsko-wiejskie:                             |                   |                      |                       |                                      |   |                                      |
| Urban-rural gminas:                                 |                   |                      |                       |                                      |   |                                      |
| Gniew .....   | 1                 | 14                   | 274                   | 133                                  | 144   | 73                                   |
| w tym miasto .....                                  | -                 | 10                   | 195                   | 97                                   | 111   | 58                                   |
| of which city                                       |                   |                      |                       |                                      |   |                                      |
| Pelplin .....                                       | 5                 | 20                   | 331                   | 183                                  | 190   | 105                                  |
| w tym miasto .....                                  | 2                 | 12                   | 213                   | 122                                  | 122   | 64                                   |
| of which city                                       |                   |                      |                       |                                      |   |                                      |
| Gminy wiejskie:                                     |                   |                      |                       |                                      |   |                                      |
| Rural gminas:                                       |                   |                      |                       |                                      |   |                                      |
| Morzeszczyn .....                                   | -                 | 4                    | 88                    | 41                                   | 47  | 22                                   |
| Subkowy .....                                       | 1                 | 6                    | 125                   | 58                                   | 66  | 34                                   |
| Tczew .....   | 1                 | 9                    | 187                   | 83                                   | 104   | 54                                   |
| <b>PODREGION<br/>TRÓJMIEJSKI .....</b>              | <b>25</b>         | <b>553</b>           | <b>12399</b>          | <b>6020</b>                          | <b>5685</b>                                       | <b>2790</b>                          |
| <b>SUBREGION<br/>MIASTA NA PRAWACH<br/>POWIATU:</b> |                   |                      |                       |                                      |   |                                      |
| <b>CITIES WITH POWIAT<br/>STATUS:</b>               |                   |                      |                       |                                      |   |                                      |
| <b>Gdańsk .....</b>                                 | <b>13</b>         | <b>342</b>           | <b>7441</b>           | <b>3631</b>                          | <b>3553</b>                                       | <b>1719</b>                          |
| <b>Gdynia .....</b>                                 | <b>11</b>         | <b>188</b>           | <b>4504</b>           | <b>2176</b>                          | <b>1903</b>                                       | <b>967</b>                           |
| <b>Sopot .....</b>                                  | <b>1</b>          | <b>23</b>            | <b>454</b>            | <b>213</b>                           | <b>229</b>  | <b>104</b>                           |

a Z roku szkolnego 2016/17.

Ź r ó d ł o: dane Ministerstwa Edukacji Narodowej.

a From the 2016/17 school year.

S o u r c e: data of the Ministry of National Education.

TABL. 3 (51). **BRANŻOWE SZKOŁY I STOPNIA <sup>1</sup> DLA MŁODZIEŻY ORAZ SZKOŁY SPECJALNE PRZYSPOSABIAJĄCE DO PRACY W ROKU SZKOLNYM 2017/18**

STAGE I SECTORAL VOCATIONAL SCHOOLS <sup>1</sup> FOR YOUTH AND SPECIAL JOB-TRAINING SCHOOLS IN THE 2017/18 SCHOOL YEAR

| WYSZCZEGÓLNIENIE<br>SPECIFICATION                        | Szkoły<br>Schools | Oddziały<br>Sections | Uczniowie<br>Students |                                    |                    | Absolwenci <sup>2</sup><br>Graduates <sup>2</sup> |   |             |
|--|-------------------|----------------------|-----------------------|------------------------------------|--------------------|---|---|-------------|
|  |                   |                      | ogółem<br>total       | z liczby ogółem<br>of total number |                    | ogółem<br>total                                   | w tym<br>kobiety<br>of which<br>females |             |
|  |                   |                      |                       | kobiety<br>females                 | klasa I<br>grade 1 |   |   |             |
| <b>WOJEWÓDZTWO</b><br><b>VOIVODSHIP</b>                  | <b>a</b>          | <b>89</b>            | <b>745</b>            | <b>11785</b>                       | <b>4057</b>        | <b>4353</b>                                       | <b>3809</b>                             | <b>1363</b> |
|  | <b>b</b>          | <b>27</b>            | <b>103</b>            | <b>680</b>                         | <b>310</b>         | <b>202</b>  | <b>135</b>                              | <b>56</b>   |
| <b>Podregion chojnicki</b> .....                         | <b>a</b>          | <b>15</b>            | <b>136</b>            | <b>1829</b>                        | <b>627</b>         | <b>652</b>  | <b>764</b>                              | <b>271</b>  |
| Subregion  | <b>b</b>          | <b>4</b>             | <b>12</b>             | <b>85</b>                          | <b>38</b>          | <b>29</b>   | <b>22</b>                               | <b>9</b>    |
| Powiaty: Powiats:  |                   |                      |                       |                                    |                    |   |   |             |
| chojnicki .....  | a                 | 6                    | 37                    | 849                                | 300                | 265   | 512                                     | 179         |
|  | b                 | 2                    | 6                     | 42                                 | 18                 | 15  | 10                                      | 2           |
| człuchowski .....  | a                 | 4                    | 18                    | 313                                | 114                | 132   | 81                                      | 37          |
|  | b                 | 1                    | 3                     | 21                                 | 8                  | 1   | 7                                       | 5           |
| kościerski .....   | a                 | 5                    | 81                    | 667                                | 213                | 255   | 171                                     | 55          |
|  | b                 | 1                    | 3                     | 22                                 | 12                 | 13  | 5                                       | 2           |
| <b>Podregion gdański</b> .....                           | <b>a</b>          | <b>19</b>            | <b>152</b>            | <b>3391</b>                        | <b>1197</b>        | <b>1241</b>                                       | <b>1072</b>                             | <b>403</b>  |
| Subregion  | <b>b</b>          | <b>5</b>             | <b>21</b>             | <b>154</b>                         | <b>70</b>          | <b>48</b>   | <b>24</b>                               | <b>7</b>    |
| Powiaty: Powiats:  |                   |                      |                       |                                    |                    |   |   |             |
| gdański .....  | a                 | 2                    | 18                    | 238                                | 125                | 92  | 67                                      | 31          |
| kartuski .....   | a                 | 6                    | 48                    | 1295                               | 434                | 426   | 433                                     | 161         |
|  | b                 | 2                    | 5                     | 37                                 | 21                 | 18  | 10                                      | 3           |
| nowodworski .....  | a                 | 1                    | 8                     | 150                                | 54                 | 51  | 61                                      | 19          |
|  | b                 | 1                    | 2                     | 21                                 | 8                  | 4   | -                                       | -           |
| pucki .....  | a                 | 2                    | 15                    | 345                                | 110                | 145   | 119                                     | 45          |
|  | b                 | 1                    | 6                     | 37                                 | 15                 | 13  | 4                                       | -           |
| wejherowski .....  | a                 | 8                    | 63                    | 1363                               | 474                | 527   | 392                                     | 147         |
|  | b                 | 1                    | 8                     | 59                                 | 26                 | 13  | 10                                      | 4           |
| <b>Podregion słupski</b> .....                           | <b>a</b>          | <b>16</b>            | <b>244</b>            | <b>2046</b>                        | <b>705</b>         | <b>744</b>  | <b>689</b>                              | <b>235</b>  |
| Subregion  | <b>b</b>          | <b>5</b>             | <b>19</b>             | <b>139</b>                         | <b>65</b>          | <b>42</b>   | <b>16</b>                               | <b>8</b>    |
| Powiaty: Powiats:  |                   |                      |                       |                                    |                    |   |   |             |
| bytowski .....   | a                 | 4                    | 129                   | 733                                | 285                | 260   | 262                                     | 93          |
|  | b                 | 2                    | 6                     | 51                                 | 16                 | 16  | 4                                       | 2           |
| lęborski .....   | a                 | 3                    | 18                    | 517                                | 160                | 177   | 157                                     | 51          |
|  | b                 | 1                    | 3                     | 23                                 | 8                  | 8   | 4                                       | 1           |
| słupski .....  | b                 | 1                    | 2                     | 20                                 | 13                 | 3   | -                                       | -           |
| Miasto na prawach powiatu:<br>City with powiat status:   |                   |                      |                       |                                    |                    |   |   |             |
| Słupsk .....   | a                 | 9                    | 97                    | 796                                | 260                | 307   | 270                                     | 91          |
|  | b                 | 1                    | 8                     | 45                                 | 28                 | 15  | 8                                       | 5           |
| <b>Podregion starogardzki</b> .....                      | <b>a</b>          | <b>23</b>            | <b>116</b>            | <b>2744</b>                        | <b>1038</b>        | <b>1049</b>                                       | <b>815</b>                              | <b>308</b>  |
| Subregion  | <b>b</b>          | <b>7</b>             | <b>22</b>             | <b>145</b>                         | <b>61</b>          | <b>40</b>   | <b>37</b>                               | <b>14</b>   |
| Powiaty: Powiats:  |                   |                      |                       |                                    |                    |   |   |             |
| kwidziński .....   | a                 | 5                    | 25                    | 595                                | 269                | 241   | 169                                     | 64          |
|  | b                 | 1                    | 5                     | 31                                 | 11                 | 8   | 12                                      | 2           |
| malborski .....  | a                 | 2                    | 14                    | 319                                | 123                | 115   | 94                                      | 42          |
|  | b                 | 1                    | 3                     | 23                                 | 10                 | 9   | 2                                       | -           |
| starogardzki .....                                       | a                 | 5                    | 33                    | 844                                | 323                | 331   | 281                                     | 100         |
|  | b                 | 1                    | 4                     | 24                                 | 11                 | 7   | 7                                       | 3           |
| sztumski .....   | a                 | 3                    | 11                    | 213                                | 80                 | 84  | 78                                      | 27          |
|  | b                 | 2                    | 4                     | 26                                 | 13                 | 5   | 3                                       | 1           |
| tczewski .....   | a                 | 8                    | 33                    | 773                                | 243                | 278   | 193                                     | 75          |
|  | b                 | 2                    | 6                     | 41                                 | 16                 | 11  | 13                                      | 8           |
| <b>Podregion trójmiejski</b> ...                         | <b>a</b>          | <b>16</b>            | <b>97</b>             | <b>1775</b>                        | <b>490</b>         | <b>667</b>  | <b>469</b>                              | <b>146</b>  |
| Subregion  | <b>b</b>          | <b>6</b>             | <b>29</b>             | <b>157</b>                         | <b>76</b>          | <b>43</b>   | <b>36</b>                               | <b>18</b>   |
| Miasta na prawach powiatu:<br>Cities with powiat status: |                   |                      |                       |                                    |                    |   |   |             |
| Gdańsk .....   | a                 | 11                   | 70                    | 1155                               | 345                | 437   | 310                                     | 94          |
|  | b                 | 3                    | 18                    | 92                                 | 41                 | 28  | 21                                      | 12          |
| Gdynia .....   | a                 | 5                    | 27                    | 620                                | 145                | 230   | 159                                     | 52          |
|  | b                 | 2                    | 10                    | 55                                 | 30                 | 15  | 14                                      | 5           |
| Sopot .....  | b                 | 1                    | 1                     | 10                                 | 5                  | -   | 1                                       | 1           |

<sup>1</sup> Łącznie z oddziałami zasadniczych szkół zawodowych. <sup>2</sup> Absolwenci zasadniczych szkół zawodowych z roku szkolnego 2016/17.

Źródło: dane Ministerstwa Edukacji Narodowej.

<sup>1</sup> Including basic vocational school sections. <sup>2</sup> Graduates of basic vocational schools from the 2016/17 school year.

Source: data of the Ministry of National Education.

TABL. 4 (52). LICEA OGÓLNOKSZTAŁCĄCE DLA MŁODZIEŻY W ROKU SZKOLNYM 2017/18  
GENERAL SECONDARY SCHOOLS FOR YOUTH IN THE 2017/18 SCHOOL YEAR

| WYSZCZEGÓLNIENIE<br>SPECIFICATION                        | Szkoły<br>Schools | Oddziały<br>Sections | Uczniowie<br>Students |                                    |                      | Absolwenci <sup>a</sup><br>Graduates <sup>a</sup> |   |
|--|-------------------|----------------------|-----------------------|------------------------------------|----------------------|---|---|
|  |                   |                      | ogółem<br>total       | z liczby ogółem<br>of total number |                      | ogółem<br>total                                   | w tym<br>kobiety<br>of which<br>females |
|  |                   |                      |                       | kobiety<br>females                 | klasa I<br>1st grade |   |   |
| <b>WOJEWÓDZTWO .....<br/>VOIVODSHIP</b>                  | <b>147</b>        | <b>1100</b>          | <b>28406</b>          | <b>17323</b>                       | <b>9706</b>          | <b>9147</b>                                       | <b>5574</b>                             |
| <b>Podregion chojnicki .....<br/>Subregion</b>           | <b>14</b>         | <b>96</b>            | <b>2604</b>           | <b>1732</b>                        | <b>853</b>           | <b>898</b>  | <b>576</b>                              |
| Powiaty: Powiats:  |                   |                      |                       |                                    |                      |   |   |
| chojnicki .....  | 8                 | 55                   | 1478                  | 993                                | 471                  | 544   | 369                                     |
| człuchowski .....  | 4                 | 20                   | 458                   | 275                                | 163                  | 156   | 80                                      |
| kościerski .....   | 2                 | 21                   | 668                   | 464                                | 219                  | 198   | 127                                     |
| <b>Podregion gdański .....<br/>Subregion</b>             | <b>24</b>         | <b>176</b>           | <b>4654</b>           | <b>2938</b>                        | <b>1603</b>          | <b>1535</b>                                       | <b>943</b>                              |
| Powiaty: Powiats:  |                   |                      |                       |                                    |                      |   |   |
| gdański .....  | 2                 | 18                   | 489                   | 302                                | 157                  | 170   | 99                                      |
| kartuski .....   | 5                 | 41                   | 1165                  | 764                                | 396                  | 414   | 282                                     |
| nowodworski .....  | 1                 | 8                    | 235                   | 141                                | 86                   | 52  | 24                                      |
| pucki .....  | 6                 | 31                   | 679                   | 394                                | 239                  | 199   | 122                                     |
| wejherowski .....  | 10                | 78                   | 2086                  | 1337                               | 725                  | 700   | 416                                     |
| <b>Podregion słupski .....<br/>Subregion</b>             | <b>27</b>         | <b>143</b>           | <b>3380</b>           | <b>2186</b>                        | <b>1137</b>          | <b>1093</b>                                       | <b>698</b>                              |
| Powiaty: Powiats:  |                   |                      |                       |                                    |                      |   |   |
| bytowski .....   | 4                 | 25                   | 614                   | 369                                | 189                  | 207   | 140                                     |
| lęborski .....   | 5                 | 29                   | 736                   | 519                                | 256                  | 257   | 177                                     |
| słupski .....  | 2                 | 3                    | 62                    | 27                                 | 26                   | 25  | 12                                      |
| Miasto na prawach powiatu:<br>City with powiat status:   |                   |                      |                       |                                    |                      |   |   |
| Słupsk .....   | 16                | 86                   | 1968                  | 1271                               | 666                  | 604   | 369                                     |
| <b>Podregion starogardzki .....<br/>Subregion</b>        | <b>22</b>         | <b>167</b>           | <b>4581</b>           | <b>2870</b>                        | <b>1545</b>          | <b>1503</b>                                       | <b>895</b>                              |
| Powiaty: Powiats:  |                   |                      |                       |                                    |                      |   |   |
| kwidzyński .....   | 4                 | 32                   | 862                   | 542                                | 283                  | 260   | 163                                     |
| malborski .....  | 4                 | 45                   | 1202                  | 725                                | 372                  | 379   | 222                                     |
| starogardzki .....                                       | 4                 | 39                   | 1021                  | 692                                | 329                  | 365   | 229                                     |
| sztumski .....   | 2                 | 8                    | 199                   | 107                                | 76                   | 74  | 37                                      |
| tczewski .....   | 8                 | 43                   | 1297                  | 804                                | 485                  | 425   | 244                                     |
| <b>Podregion trójmiejski .....<br/>Subregion</b>         | <b>60</b>         | <b>518</b>           | <b>13187</b>          | <b>7597</b>                        | <b>4568</b>          | <b>4118</b>                                       | <b>2462</b>                             |
| Miasta na prawach powiatu:<br>Cities with powiat status: |                   |                      |                       |                                    |                      |   |   |
| Gdańsk .....   | 35                | 310                  | 7503                  | 4327                               | 2610                 | 2200  | 1324                                    |
| Gdynia .....   | 19                | 166                  | 4645                  | 2638                               | 1586                 | 1567  | 930                                     |
| Sopot .....  | 6                 | 42                   | 1039                  | 632                                | 372                  | 351   | 208                                     |

a Z roku szkolnego 2016/17.

Ź r ó d ł o: dane Ministerstwa Edukacji Narodowej.

a From the 2016/17 school year.

S o u r c e: data of the Ministry of National Education.

TABL. 5 (53). **TECHNIKA I OGÓLNOKSZTAŁCĄCE SZKOŁY ARTYSTYCZNE <sup>1</sup> DLA MŁODZIEŻY W ROKU SZKOLNYM 2017/18**

TECHNICAL SECONDARY SCHOOLS AND GENERAL ART SCHOOLS <sup>1</sup> FOR YOUTH IN THE 2017/18 SCHOOL YEAR

| WYSZCZEGÓLNIENIE<br>SPECIFICATION<br>a – ogółem total<br>b – w tym ogólnokształcące<br>szkoły artystyczne<br>of which general art<br>schools | Szkoły<br>Schools | Oddziały<br>Sections | Uczniowie<br>Students |                                    |                    | Absolwenci <sup>2</sup><br>Graduates <sup>2</sup> |   |             |
|--|-------------------|----------------------|-----------------------|------------------------------------|--------------------|---|---|-------------|
|  |                   |                      | ogółem<br>total       | z liczby ogółem<br>of total number |                    | ogółem<br>total                                   | w tym<br>kobiety<br>of which<br>females |             |
|  |                   |                      |                       | kobiety<br>females                 | klasa I<br>grade 1 |   |   |             |
| <b>WOJEWÓDZTWO<br/>VOIVODSHIP</b>  | <b>a</b>          | <b>109</b>           | <b>1237</b>           | <b>29999</b>                       | <b>12855</b>       | <b>8637</b>                                       | <b>6443</b>                             | <b>2908</b> |
|  | <b>b</b>          | <b>8</b>             | <b>50</b>             | <b>781</b>                         | <b>628</b>         | <b>164</b>  | <b>97</b>                               | <b>75</b>   |
| <b>Podregion chojnicki ....</b>  | <b>a</b>          | <b>19</b>            | <b>145</b>            | <b>3628</b>                        | <b>1718</b>        | <b>1067</b>                                       | <b>825</b>                              | <b>402</b>  |
| Subregion  |                   |                      |                       |                                    |                    |   |   |             |
| Powiaty: Powiats:  |                   |                      |                       |                                    |                    |   |   |             |
| chojnicki .....  | a                 | 7                    | 70                    | 1839                               | 814                | 538   | 342                                     | 162         |
| człuchowski .....  | a                 | 9                    | 31                    | 572                                | 274                | 182   | 167                                     | 81          |
| kościerski .....   | a                 | 3                    | 44                    | 1217                               | 630                | 347   | 316                                     | 159         |
| <b>Podregion gdański .....</b>   | <b>a</b>          | <b>19</b>            | <b>210</b>            | <b>5137</b>                        | <b>2301</b>        | <b>1581</b>                                       | <b>1078</b>                             | <b>500</b>  |
| Subregion  |                   |                      |                       |                                    |                    |   |   |             |
| Powiaty: Powiats:  |                   |                      |                       |                                    |                    |   |   |             |
| gdański .....  | a                 | 2                    | 24                    | 451                                | 210                | 153   | 93                                      | 43          |
| kartuski .....   | a                 | 6                    | 62                    | 1619                               | 834                | 441   | 416                                     | 214         |
| nowodworski .....  | a                 | 1                    | 9                     | 220                                | 88                 | 61  | 65                                      | 25          |
| pucki .....  | a                 | 4                    | 30                    | 683                                | 278                | 181   | 135                                     | 57          |
| wejherowski .....  | a                 | 6                    | 85                    | 2164                               | 891                | 745   | 369                                     | 161         |
| <b>Podregion słupski .....</b>   | <b>a</b>          | <b>20</b>            | <b>236</b>            | <b>5756</b>                        | <b>2620</b>        | <b>1591</b>                                       | <b>1358</b>                             | <b>625</b>  |
| Subregion  | <b>b</b>          | <b>2</b>             | <b>10</b>             | <b>94</b>                          | <b>77</b>          | <b>29</b>   | <b>11</b>                               | <b>11</b>   |
| Powiaty: Powiats:  |                   |                      |                       |                                    |                    |   |   |             |
| bytowski .....   | a                 | 4                    | 47                    | 1061                               | 509                | 305   | 251                                     | 116         |
| łęborski .....   | a                 | 3                    | 44                    | 1282                               | 556                | 354   | 280                                     | 136         |
| słupski .....  | a                 | 2                    | 13                    | 323                                | 102                | 88  | 94                                      | 22          |
| Miasto na prawach powiatu:<br>City with powiat status:   |                   |                      |                       |                                    |                    |   |   |             |
| Słupsk .....   | a                 | 11                   | 132                   | 3090                               | 1453               | 844   | 733                                     | 351         |
|  | b                 | 2                    | 10                    | 94                                 | 77                 | 29  | 11                                      | 11          |
| <b>Podregion starogardzki</b>  | <b>a</b>          | <b>21</b>            | <b>244</b>            | <b>6194</b>                        | <b>2802</b>        | <b>1699</b>                                       | <b>1396</b>                             | <b>686</b>  |
| Subregion  |                   |                      |                       |                                    |                    |   |   |             |
| Powiaty: Powiats:  |                   |                      |                       |                                    |                    |   |   |             |
| kwidzyński .....   | a                 | 4                    | 33                    | 942                                | 387                | 236   | 226                                     | 114         |
| malborski .....  | a                 | 2                    | 38                    | 876                                | 368                | 250   | 171                                     | 68          |
| starogardzki .....   | a                 | 6                    | 81                    | 2105                               | 1002               | 575   | 529                                     | 277         |
| sztumski .....   | a                 | 3                    | 21                    | 484                                | 196                | 121   | 108                                     | 47          |
| tczewski .....   | a                 | 6                    | 71                    | 1787                               | 849                | 517   | 362                                     | 180         |
| <b>Podregion trójmiejski</b>   | <b>a</b>          | <b>30</b>            | <b>403</b>            | <b>9284</b>                        | <b>3414</b>        | <b>2699</b>                                       | <b>1786</b>                             | <b>695</b>  |
| Subregion  | <b>b</b>          | <b>6</b>             | <b>40</b>             | <b>687</b>                         | <b>551</b>         | <b>135</b>  | <b>86</b>                               | <b>64</b>   |
| Miasta na prawach powiatu:<br>Cities with powiat status:   |                   |                      |                       |                                    |                    |   |   |             |
| Gdańsk .....   | a                 | 15                   | 254                   | 5711                               | 2018               | 1726  | 1044                                    | 371         |
|  | b                 | 4                    | 26                    | 375                                | 288                | 65  | 27                                      | 15          |
| Gdynia .....   | a                 | 14                   | 127                   | 3144                               | 1188               | 853   | 597                                     | 241         |
|  | b                 | 2                    | 14                    | 312                                | 263                | 70  | 59                                      | 49          |
| Sopot .....  | a                 | 1                    | 22                    | 429                                | 208                | 120   | 145                                     | 83          |

1 Dające uprawnienia zawodowe. 2 Z roku szkolnego 2016/17.

Źródło: dane Ministerstwa Edukacji Narodowej.

1 Leading to professional certification. 2 From the 2016/17 school year.

Source: data of the Ministry of National Education.



TABL. 6 (54). SZKOŁY POLICEALNE W ROKU SZKOLNYM 2017/18  
POST-SECONDARY SCHOOLS IN THE 2017/18 SCHOOL YEAR

| WYSZCZEGÓLNIENIE<br>SPECIFICATION                        | Szkoły<br>Schools | Oddziały<br>Sections | Uczniowie<br>Students |                                      | Absolwenci <sup>a</sup><br>Graduates <sup>a</sup> |                                      |
|--|-------------------|----------------------|-----------------------|--------------------------------------|---|--------------------------------------|
|  |                   |                      | ogółem<br>total       | w tym kobiety<br>of which<br>females | ogółem<br>total                                   | w tym kobiety<br>of which<br>females |
| <b>WOJEWÓDZTWO<br/>VOIVODSHIP</b>                        | <b>126</b>        | <b>726</b>           | <b>14307</b>          | <b>10259</b>                         | <b>4367</b>                                       | <b>3452</b>                          |
| <b>Podregion chojnicki ....<br/>Subregion</b>            | <b>9</b>          | <b>41</b>            | <b>754</b>            | <b>615</b>                           | <b>267</b>  | <b>237</b>                           |
| Powiaty: Powiats:  |                   |                      |                       |                                      |   |                                      |
| chojnicki .....  | 6                 | 18                   | 314                   | 252                                  | 133   | 118                                  |
| człuchowski .....  | 1                 | 7                    | 145                   | 102                                  | 32  | 24                                   |
| kościerski .....   | 2                 | 16                   | 295                   | 261                                  | 102   | 95                                   |
| <b>Podregion gdański .....<br/>Subregion</b>             | <b>11</b>         | <b>46</b>            | <b>774</b>            | <b>612</b>                           | <b>258</b>  | <b>212</b>                           |
| Powiaty: Powiats:  |                   |                      |                       |                                      |   |                                      |
| gdański .....  | 3                 | 10                   | 161                   | 133                                  | 24  | 23                                   |
| kartuski .....   | 1                 | 6                    | 143                   | 96                                   | 57  | 42                                   |
| pucki .....  | 1                 | 2                    | 52                    | 33                                   | 9   | 3                                    |
| wejherowski .....  | 6                 | 28                   | 418                   | 350                                  | 168   | 144                                  |
| <b>Podregion słupski .....<br/>Subregion</b>             | <b>17</b>         | <b>101</b>           | <b>1563</b>           | <b>1137</b>                          | <b>504</b>  | <b>399</b>                           |
| Powiaty: Powiats:  |                   |                      |                       |                                      |   |                                      |
| bytowski .....   | -                 | -                    | -                     | -                                    | 4   | 3                                    |
| łęborski .....   | 3                 | 17                   | 217                   | 180                                  | 39  | 27                                   |
| Miasto na prawach powiatu:<br>City with powiat status:   |                   |                      |                       |                                      |   |                                      |
| Słupsk .....   | 14                | 84                   | 1346                  | 957                                  | 461   | 369                                  |
| <b>Podregion starogardzki<br/>Subregion</b>              | <b>20</b>         | <b>98</b>            | <b>1648</b>           | <b>1228</b>                          | <b>600</b>  | <b>496</b>                           |
| Powiaty: Powiats:  |                   |                      |                       |                                      |   |                                      |
| kwidziński .....   | 2                 | 19                   | 294                   | 193                                  | 111   | 86                                   |
| malborski .....  | 1                 | 3                    | 28                    | 22                                   | 43  | 39                                   |
| starogardzki .....                                       | 13                | 54                   | 1008                  | 744                                  | 285   | 225                                  |
| sztumski .....   | 2                 | 7                    | 150                   | 131                                  | 66  | 62                                   |
| tczewski .....   | 2                 | 15                   | 168                   | 138                                  | 95  | 84                                   |
| <b>Podregion trójmiejski<br/>Subregion</b>               | <b>69</b>         | <b>440</b>           | <b>9568</b>           | <b>6667</b>                          | <b>2738</b>                                       | <b>2108</b>                          |
| Miasta na prawach powiatu:<br>Cities with powiat status: |                   |                      |                       |                                      |   |                                      |
| Gdańsk .....   | 44                | 308                  | 6516                  | 4565                                 | 1749  | 1331                                 |
| Gdynia .....   | 22                | 124                  | 2912                  | 1994                                 | 944   | 743                                  |
| Sopot .....  | 3                 | 8                    | 140                   | 108                                  | 45  | 34                                   |

<sup>a</sup> Z roku szkolnego 2016/17.

Źródło: dane Ministerstwa Edukacji Narodowej.

<sup>a</sup> From the 2016/17 school year.

Source: data of the Ministry of National Education.

TABL. 7 (55). UCZĄCY SIĘ JEZYKÓW OBCYCH W SZKOŁACH PODSTAWOWYCH I GIMNAZJACH DLA DZIECI I MŁODZIEŻY W ROKU SZKOLNYM 2017/18

PUPILS AND STUDENTS LEARNING FOREIGN LANGUAGES IN PRIMARY SCHOOLS AND LOWER SECONDARY SCHOOLS FOR CHILDREN AND YOUTH IN THE 2017/18 SCHOOL YEAR

| WYSZCZEGÓLNIENIE<br>SPECIFICATION                        | Szkoły podstawowe<br>Primary schools             |                             |                 | Gimnazja<br>Lower secondary schools |                             |                             |                 |
|--|--|-----------------------------|-----------------|-------------------------------------|-----------------------------|-----------------------------|-----------------|
|  | nauczanie obowiązkowe<br>obligatory education of |                             |                 |                                     |                             |                             |                 |
|  | angiel-<br>skiego<br>English                     | niemie-<br>ckiego<br>German | innego<br>other | angiel-<br>skiego<br>English        | niemie-<br>ckiego<br>German | francu-<br>skiego<br>French | innego<br>other |
| <b>O G Ó Ł E M</b><br>TOTAL                              |  |                             |                 |                                     |                             |                             |                 |
| <b>WOJEWÓDZTWO<br/>VOIVODSHIP</b>                        | <b>168620</b>                                    | <b>23178</b>                | <b>2852</b>     | <b>44890</b>                        | <b>35100</b>                | <b>1191</b>                 | <b>2944</b>     |
| <b>Podregion chojnicki ....<br/>Subregion</b>            | <b>17859</b>                                     | <b>2509</b>                 | <b>55</b>       | <b>4835</b>                         | <b>4164</b>                 | <b>-</b>                    | <b>45</b>       |
| Powiaty: Powiats:  |  |                             |                 |                                     |                             |                             |                 |
| chojnicki .....  | 7819   | 1087                        | -               | 2051                                | 1762                        | -                           | -               |
| człuchowski .....  | 3916   | 467                         | 55              | 1165                                | 935                         | -                           | 45              |
| kościerski .....   | 6124   | 955                         | -               | 1619                                | 1467                        | -                           | -               |
| <b>Podregion gdański .....<br/>Subregion</b>             | <b>50566</b>                                     | <b>6902</b>                 | <b>590</b>      | <b>12931</b>                        | <b>10739</b>                | <b>192</b>                  | <b>300</b>      |
| Powiaty: Powiats:  |  |                             |                 |                                     |                             |                             |                 |
| gdański .....  | 9759   | 1572                        | 259             | 2278                                | 1726                        | -                           | 35              |
| kartuski .....   | 12870  | 1457                        | 55              | 3435                                | 2716                        | 190                         | 110             |
| nowodworski .....  | 2426   | 336                         | 7               | 590                                 | 576                         | -                           | 6               |
| pucki .....  | 6848   | 886                         | 168             | 1904                                | 1621                        | 2                           | 43              |
| wejherowski .....  | 18663  | 2651                        | 101             | 4724                                | 4100                        | -                           | 106             |
| <b>Podregion słupski .....<br/>Subregion</b>             | <b>22158</b>                                     | <b>3448</b>                 | <b>34</b>       | <b>6270</b>                         | <b>5489</b>                 | <b>8</b>                    | <b>202</b>      |
| Powiaty: Powiats:  |  |                             |                 |                                     |                             |                             |                 |
| bytowski .....   | 5398   | 1115                        | -               | 1563                                | 1626                        | -                           | -               |
| łęborski .....   | 4868   | 643                         | -               | 1323                                | 1066                        | -                           | 1               |
| słupski .....  | 6562   | 1104                        | -               | 1715                                | 1513                        | -                           | 31              |
| Miasto na prawach powiatu:<br>City with powiat status:   |  |                             |                 |                                     |                             |                             |                 |
| Słupsk .....   | 5330   | 586                         | 34              | 1669                                | 1284                        | 8                           | 170             |
| <b>Podregion starogardzki<br/>Subregion</b>              | <b>32209</b>                                     | <b>3690</b>                 | <b>606</b>      | <b>8622</b>                         | <b>6241</b>                 | <b>150</b>                  | <b>771</b>      |
| Powiaty: Powiats:  |  |                             |                 |                                     |                             |                             |                 |
| kwidzyński .....   | 6257   | 728                         | 146             | 1799                                | 1200                        | 58                          | 280             |
| malborski .....  | 4549   | 608                         | 375             | 1355                                | 1101                        | 4                           | 279             |
| starogardzki .....                                       | 10013  | 1077                        | -               | 2603                                | 2249                        | -                           | 83              |
| sztumski .....   | 2788   | 224                         | 18              | 693                                 | 257                         | -                           | 69              |
| tczewski .....   | 8602   | 1053                        | 67              | 2172                                | 1434                        | 88                          | 60              |
| <b>Podregion trójmiejski<br/>Subregion</b>               | <b>45828</b>                                     | <b>6629</b>                 | <b>1567</b>     | <b>12232</b>                        | <b>8467</b>                 | <b>841</b>                  | <b>1626</b>     |
| Miasta na prawach powiatu:<br>Cities with powiat status: |  |                             |                 |                                     |                             |                             |                 |
| Gdańsk .....   | 30432  | 4632                        | 1127            | 7375                                | 5291                        | 340                         | 1224            |
| Gdynia .....   | 13563  | 1540                        | 388             | 4410                                | 2968                        | 474                         | 292             |
| Sopot .....  | 1833   | 457                         | 52              | 447                                 | 208                         | 27                          | 110             |

TABL. 7 (55). UCZĄCY SIĘ JEZYKÓW OBCYCH W SZKOŁACH PODSTAWOWYCH I GIMNAZJACH DLA DZIECI I MŁODZIEŻY W ROKU SZKOLNYM 2017/18 (dok.)

PUPILS AND STUDENTS LEARNING FOREIGN LANGUAGES IN PRIMARY SCHOOLS AND LOWER SECONDARY SCHOOLS FOR CHILDREN AND YOUTH IN THE 2017/18 SCHOOL YEAR (cont.)

| WYSZCZEGÓLNIENIE<br>SPECIFICATION   | Szkoły podstawowe<br>Primary schools             |                             |                 | Gimnazja<br>Lower secondary schools |                             |                             |                 |
|---|--|-----------------------------|-----------------|-------------------------------------|-----------------------------|-----------------------------|-----------------|
|   | nauczanie obowiązkowe<br>obligatory education of |                             |                 |                                     |                             |                             |                 |
|   | angiel-<br>skiego<br>English                     | niemie-<br>ckiego<br>German | innego<br>other | angiel-<br>skiego<br>English        | niemie-<br>ckiego<br>German | francu-<br>skiego<br>French | innego<br>other |
| <b>W % OGÓŁU UCZNIÓW W SZKOŁACH</b><br>IN % OF TOTAL PUPILS AND STUDENTS IN SCHOOLS |  |                             |                 |                                     |                             |                             |                 |
| <b>WOJEWÓDZTWO<br/>VOIVODSHIP</b>   | <b>97,0</b>                                      | <b>13,3</b>                 | <b>1,6</b>      | <b>97,3</b>                         | <b>76,1</b>                 | <b>2,6</b>                  | <b>6,4</b>      |
| <b>Podregion chojnicki ....<br/>Subregion</b>                                       | <b>97,4</b>                                      | <b>13,7</b>                 | <b>0,3</b>      | <b>95,3</b>                         | <b>82,0</b>                 | -                           | <b>0,9</b>      |
| Powiaty: Powiats:   |  |                             |                 |                                     |                             |                             |                 |
| chojnicki .....   | 97,8   | 13,6                        | -               | 96,1                                | 82,6                        | -                           | -               |
| człuchowski .....   | 96,3   | 11,5                        | 1,4             | 90,5                                | 72,6                        | -                           | 3,5             |
| kościerski .....  | 97,7   | 15,2                        | -               | 97,9                                | 88,7                        | -                           | -               |
| <b>Podregion gdański .....</b>  | <b>98,1</b>                                      | <b>13,4</b>                 | <b>1,1</b>      | <b>98,5</b>                         | <b>81,8</b>                 | <b>1,5</b>                  | <b>2,3</b>      |
| <b>Subregion</b>  |  |                             |                 |                                     |                             |                             |                 |
| Powiaty: Powiats:   |  |                             |                 |                                     |                             |                             |                 |
| gdański .....   | 97,2   | 15,7                        | 2,6             | 99,5                                | 75,4                        | -                           | 1,5             |
| kartuski .....  | 97,0   | 11,0                        | 0,4             | 99,4                                | 78,6                        | 5,5                         | 3,2             |
| nowodworski .....   | 99,3   | 13,8                        | 0,3             | 91,2                                | 89,0                        | -                           | 0,9             |
| pucki .....   | 98,9   | 12,8                        | 2,4             | 99,3                                | 84,5                        | 0,1                         | 2,2             |
| wejherowski .....   | 98,9   | 14,0                        | 0,5             | 98,2                                | 85,2                        | -                           | 2,2             |
| <b>Podregion słupski .....</b>  | <b>94,7</b>                                      | <b>14,7</b>                 | <b>0,1</b>      | <b>96,6</b>                         | <b>84,6</b>                 | <b>0,1</b>                  | <b>3,1</b>      |
| <b>Subregion</b>  |  |                             |                 |                                     |                             |                             |                 |
| Powiaty: Powiats:   |  |                             |                 |                                     |                             |                             |                 |
| bytowski .....  | 90,4   | 18,7                        | -               | 94,3                                | 98,1                        | -                           | -               |
| łęborski .....  | 99,1   | 13,1                        | -               | 95,2                                | 76,7                        | -                           | 0,1             |
| słupski .....   | 98,0   | 16,5                        | -               | 99,1                                | 87,5                        | -                           | 1,8             |
| Miasto na prawach powiatu:<br>City with powiat status:                              |  |                             |                 |                                     |                             |                             |                 |
| Słupsk .....  | 91,6   | 10,1                        | 0,6             | 97,4                                | 74,9                        | 0,5                         | 9,9             |
| <b>Podregion starogardzki</b>   | <b>97,8</b>                                      | <b>11,2</b>                 | <b>1,8</b>      | <b>95,5</b>                         | <b>69,1</b>                 | <b>1,7</b>                  | <b>8,5</b>      |
| <b>Subregion</b>  |  |                             |                 |                                     |                             |                             |                 |
| Powiaty: Powiats:   |  |                             |                 |                                     |                             |                             |                 |
| kwidzyński .....  | 98,4   | 11,4                        | 2,3             | 98,1                                | 65,4                        | 3,2                         | 15,3            |
| malborski .....   | 99,0   | 13,2                        | 8,2             | 98,2                                | 79,8                        | 0,3                         | 20,2            |
| starogardzki .....  | 99,2   | 10,7                        | -               | 95,1                                | 82,2                        | -                           | 3,0             |
| sztumski .....  | 98,2   | 7,9                         | 0,6             | 96,1                                | 35,6                        | -                           | 9,6             |
| tczewski .....  | 95,3   | 11,7                        | 0,7             | 92,2                                | 60,9                        | 3,7                         | 2,5             |
| <b>Podregion trójmiejski</b>  | <b>96,2</b>                                      | <b>13,9</b>                 | <b>3,3</b>      | <b>98,7</b>                         | <b>68,3</b>                 | <b>6,8</b>                  | <b>13,1</b>     |
| <b>Subregion</b>  |  |                             |                 |                                     |                             |                             |                 |
| Miasta na prawach powiatu:<br>Cities with powiat status:                            |  |                             |                 |                                     |                             |                             |                 |
| Gdańsk .....  | 98,8   | 15,0                        | 3,7             | 99,1                                | 71,1                        | 4,6                         | 16,4            |
| Gdynia .....  | 90,7   | 10,3                        | 2,6             | 97,9                                | 65,9                        | 10,5                        | 6,5             |
| Sopot .....   | 99,0   | 24,7                        | 2,8             | 98,5                                | 45,8                        | 5,9                         | 24,2            |

Źródło: dane Ministerstwa Edukacji Narodowej.

Source: data of the Ministry of National Education.

TABL. 8 (56). **UCZĄCY SIĘ JEZYKÓW OBCYCH W SZKOŁACH PONADGIMNAZJALNYCH I PONADPODSTAWOWYCH<sup>a</sup> DLA MŁODZIEŻY ORAZ POLICEALNYCH<sup>b</sup> W ROKU SZKOLNYM 2017/18**

STUDENTS LEARNING FOREIGN LANGUAGES IN UPPER SECONDARY AND POST-PRIMARY SCHOOLS<sup>a</sup> FOR YOUTH AND IN POST-SECONDARY SCHOOLS<sup>b</sup> IN THE 2017/18 SCHOOL YEAR

| WYSZCZEGÓLNIENIE<br>SPECIFICATION                        | Nauczanie obowiązkowe<br>Obligatory education of |                        |                        |                        |                 |
|--|--|------------------------|------------------------|------------------------|-----------------|
|  | angielskiego<br>English                          | niemieckiego<br>German | francuskiego<br>French | rosyjskiego<br>Russian | innego<br>other |
| <b>O G Ó Ł E M</b><br>TOTAL                              |  |                        |                        |                        |                 |
| <b>WOJEWÓDZTWO<br/>VOIVODSHIP</b>                        | <b>73898</b>                                     | <b>46288</b>           | <b>4047</b>            | <b>4544</b>            | <b>5055</b>     |
| <b>Podregion chojnicki ....<br/>Subregion</b>            | <b>7718</b>                                      | <b>6455</b>            | <b>229</b>             | <b>85</b>              | <b>1</b>        |
| Powiaty: Powiats:  |  |                        |                        |                        |                 |
| chojnicki .....  | 4048   | 3392                   | 105                    | 1                      | -               |
| człuchowski .....  | 1227   | 993                    | -                      | -                      | -               |
| kościerski .....   | 2443   | 2070                   | 124                    | 84                     | 1               |
| <b>Podregion gdański .....</b>                           | <b>13100</b>                                     | <b>8238</b>            | <b>380</b>             | <b>728</b>             | <b>487</b>      |
| <b>Subregion</b>   |  |                        |                        |                        |                 |
| Powiaty: Powiats:  |  |                        |                        |                        |                 |
| gdański .....  | 1195   | 934                    | -                      | -                      | 81              |
| kartuski .....   | 4005   | 2058                   | 148                    | 255                    | 98              |
| nowodworski .....  | 464  | 570                    | -                      | -                      | 26              |
| pucki .....  | 1746   | 1035                   | -                      | 219                    | 78              |
| wejherowski .....  | 5690   | 3641                   | 232                    | 254                    | 204             |
| <b>Podregion słupski .....</b>                           | <b>11111</b>                                     | <b>9065</b>            | <b>194</b>             | <b>232</b>             | <b>424</b>      |
| <b>Subregion</b>   |  |                        |                        |                        |                 |
| Powiaty: Powiats:  |  |                        |                        |                        |                 |
| bytowski .....   | 1972   | 1993                   | -                      | -                      | -               |
| łęborski .....   | 2594   | 2132                   | -                      | -                      | -               |
| słupski .....  | 310  | 272                    | -                      | 36                     | -               |
| Miasto na prawach powiatu:<br>City with powiat status:   |  |                        |                        |                        |                 |
| Słupsk .....   | 6235   | 4668                   | 194                    | 196                    | 424             |
| <b>Podregion starogardzki<br/>Subregion</b>              | <b>12020</b>                                     | <b>8074</b>            | <b>363</b>             | <b>1718</b>            | <b>1533</b>     |
| Powiaty: Powiats:  |  |                        |                        |                        |                 |
| kwidzyński .....   | 2100   | 1104                   | 207                    | 525                    | 144             |
| malborski .....  | 2125   | 1393                   | 9                      | 180                    | 794             |
| starogardzki .....                                       | 3468   | 2453                   | 45                     | 444                    | 110             |
| sztumski .....   | 891  | 548                    | -                      | 36                     | 95              |
| tczewski .....   | 3436   | 2576                   | 102                    | 533                    | 390             |
| <b>Podregion trójmiejski<br/>Subregion</b>               | <b>29949</b>                                     | <b>14456</b>           | <b>2881</b>            | <b>1781</b>            | <b>2610</b>     |
| Miasta na prawach powiatu:<br>Cities with powiat status: |  |                        |                        |                        |                 |
| Gdańsk .....   | 18022  | 8972                   | 1564                   | 1212                   | 1612            |
| Gdynia .....   | 10453  | 4747                   | 1100                   | 556                    | 634             |
| Sopot .....  | 1474   | 737                    | 217                    | 13                     | 364             |

a Branżowe szkoły I stopnia (bez specjalnych przysposabiających do pracy), licea ogólnokształcące, technika, ogólnokształcące szkoły artystyczne dające uprawnienia zawodowe. b Bez kolegów pracowników służb społecznych.

a Stage I sectoral vocational schools (excluding special job-training schools), general secondary schools, technical secondary schools, general art schools leading to professional certification. b Excluding colleges of social work.

TABL. 8 (56). UCZĄCY SIĘ JEZYKÓW OBCYCH W SZKOŁACH PONADGIMNAZJALNYCH I PONADPODSTAWOWYCH <sup>a</sup>  
DLA MŁODZIEŻY ORAZ POLICEALNYCH <sup>b</sup> W ROKU SZKOLNYM 2017/18 (dok.)

STUDENTS LEARNING FOREIGN LANGUAGES IN UPPER SECONDARY AND POST-PRIMARY SCHOOLS <sup>a</sup>  
FOR YOUTH AND IN POST-SECONDARY SCHOOLS <sup>b</sup> IN THE 2017/18 SCHOOL YEAR (cont.)

| WYSZCZEGÓLNIENIE<br>SPECIFICATION                                 | Nauczanie obowiązkowe<br>Obligatory education of |                        |                        |                        |                 |
|---|--|------------------------|------------------------|------------------------|-----------------|
|   | angielskiego<br>English                          | niemieckiego<br>German | francuskiego<br>French | rosyjskiego<br>Russian | innego<br>other |
| W % OGÓŁU UCZNIÓW W SZKOŁACH<br>IN % OF TOTAL STUDENTS IN SCHOOLS |  |                        |                        |                        |                 |
| <b>WOJEWÓDZTWO<br/>VOIVODSHIP</b>                                 | <b>86,7</b>                                      | <b>54,3</b>            | <b>4,7</b>             | <b>5,3</b>             | <b>5,9</b>      |
| <b>Podregion chojnicki ....<br/>Subregion</b>                     | <b>87,6</b>                                      | <b>73,2</b>            | <b>2,6</b>             | <b>1,0</b>             | <b>0,0</b>      |
| Powiaty: Powiats:   |  |                        |                        |                        |                 |
| chojnicki .....   | 90,4   | 75,7                   | 2,3                    | 0,0                    | -               |
| człuchowski .....   | 82,5   | 66,7                   | -                      | -                      | -               |
| kościerski .....  | 85,8   | 72,7                   | 4,4                    | 3,0                    | 0,0             |
| <b>Podregion gdański .....</b>                                    | <b>93,9</b>                                      | <b>59,0</b>            | <b>2,7</b>             | <b>5,2</b>             | <b>3,5</b>      |
| <b>Subregion</b>  |  |                        |                        |                        |                 |
| Powiaty: Powiats:   |  |                        |                        |                        |                 |
| gdański .....   | 89,2   | 69,8                   | -                      | -                      | 6,0             |
| kartuski .....  | 94,9   | 48,7                   | 3,5                    | 6,0                    | 2,3             |
| nowodworski .....   | 76,7   | 94,2                   | -                      | -                      | 4,3             |
| pucki .....   | 99,3   | 58,8                   | -                      | 12,5                   | 4,4             |
| wejherowski .....   | 94,3   | 60,4                   | 3,8                    | 4,2                    | 3,4             |
| <b>Podregion słupski .....</b>                                    | <b>86,5</b>                                      | <b>70,6</b>            | <b>1,5</b>             | <b>1,8</b>             | <b>3,3</b>      |
| <b>Subregion</b>  |  |                        |                        |                        |                 |
| Powiaty: Powiats:   |  |                        |                        |                        |                 |
| bytowski .....  | 81,9   | 82,8                   | -                      | -                      | -               |
| łęborski .....  | 94,3   | 77,5                   | -                      | -                      | -               |
| słupski .....   | 80,5   | 70,6                   | -                      | 9,4                    | -               |
| Miasto na prawach powiatu:<br>City with powiat status:            |  |                        |                        |                        |                 |
| Słupsk .....  | 85,5   | 64,0                   | 2,7                    | 2,7                    | 5,8             |
| <b>Podregion starogardzki<br/>Subregion</b>                       | <b>79,3</b>                                      | <b>53,2</b>            | <b>2,4</b>             | <b>11,3</b>            | <b>10,1</b>     |
| Powiaty: Powiats:   |  |                        |                        |                        |                 |
| kwidzyński .....  | 78,0   | 41,0                   | 7,7                    | 19,5                   | 5,3             |
| malborski .....   | 87,6   | 57,4                   | 0,4                    | 7,4                    | 32,7            |
| starogardzki .....  | 69,7   | 49,3                   | 0,9                    | 8,9                    | 2,2             |
| sztumski .....  | 85,2   | 52,4                   | -                      | 3,4                    | 9,1             |
| tczewski .....  | 85,4   | 64,0                   | 2,5                    | 13,2                   | 9,7             |
| <b>Podregion trójmiejski<br/>Subregion</b>                        | <b>86,8</b>                                      | <b>41,9</b>            | <b>8,4</b>             | <b>5,2</b>             | <b>7,6</b>      |
| Miasta na prawach powiatu:<br>Cities with powiat status:          |  |                        |                        |                        |                 |
| Gdańsk .....  | 84,8   | 42,2                   | 7,4                    | 5,7                    | 7,6             |
| Gdynia .....  | 89,9   | 40,8                   | 9,5                    | 4,8                    | 5,5             |
| Sopot .....   | 91,7   | 45,8                   | 13,5                   | 0,8                    | 22,6            |

a Branżowe szkoły I stopnia (bez specjalnych przysposabiających do pracy), licea ogólnokształcące, technika, ogólnokształcące szkoły artystyczne dające uprawnienia zawodowe. b Bez kolegów pracowników służb społecznych.

Ź r ó d ł o: dane Ministerstwa Edukacji Narodowej.

a Stage I sectoral vocational schools (excluding special job-training schools), general secondary schools, technical secondary schools, general art schools leading to professional certification. b Excluding colleges of social work.

S o u r c e: data of the Ministry of National Education.

TABL. 9 (57). SZKOŁY DLA DOROSŁYCH W ROKU SZKOLNYM 2017/18

SCHOOLS FOR ADULTS IN THE 2017/18 SCHOOL YEAR<sup>1</sup>

| WYSZCZEGÓLNIENIE<br>SPECIFICATION                        | Szkoly<br>Schools | Oddziały<br>Sections | Uczniowie<br>Students |                                    |                    | Absolwenci <sup>1</sup><br>Graduates <sup>1</sup> |   |
|--|-------------------|----------------------|-----------------------|------------------------------------|--------------------|---|---|
|  |                   |                      | ogółem<br>total       | z liczby ogółem<br>of total number |                    | ogółem<br>total                                   | w tym<br>kobiety<br>of which<br>females |
|  |                   |                      |                       | kobiety<br>females                 | klasa I<br>grade 1 |   |   |
| <b>WOJEWÓDZTWO<br/>VOIVODSHIP</b>                        | <b>a</b>          | <b>5</b>             | <b>3</b>              | <b>65</b>                          | <b>24</b>          | -   | -                                       |
|  | <b>b</b>          | <b>2</b>             | <b>14</b>             | <b>198</b>                         | <b>57</b>          | <b>x</b>  | <b>58</b>                               |
|  | <b>c</b>          | <b>88</b>            | <b>382</b>            | <b>10076</b>                       | <b>4755</b>        | <b>2603</b>                                       | <b>2906</b>                             |
| <b>Podregion chojnicki ....<br/>Subregion</b>            | <b>c</b>          | <b>10</b>            | <b>45</b>             | <b>1023</b>                        | <b>490</b>         | <b>224</b>  | <b>313</b>                              |
| Powiaty: Powiats:  |                   |                      |                       |                                    |                    |   |   |
| chojnicki .....  | c                 | 6                    | 25                    | 528                                | 239                | 123   | 148                                     |
| człuchowski .....  | c                 | 1                    | 9                     | 139                                | 69                 | 45  | 59                                      |
| kościerski .....   | c                 | 3                    | 11                    | 356                                | 182                | 56  | 106                                     |
| <b>Podregion gdański .....</b>                           | <b>a</b>          | <b>1</b>             | <b>-</b>              | <b>-</b>                           | <b>-</b>           | <b>-</b>  | <b>-</b>                                |
| <b>Subregion</b>   | <b>b</b>          | <b>-</b>             | <b>2</b>              | <b>28</b>                          | <b>11</b>          | <b>x</b>  | <b>-</b>                                |
|  | <b>c</b>          | <b>15</b>            | <b>59</b>             | <b>1508</b>                        | <b>756</b>         | <b>300</b>  | <b>501</b>                              |
| Powiaty: Powiats:  |                   |                      |                       |                                    |                    |   |   |
| gdański .....  | c                 | 2                    | 6                     | 144                                | 88                 | 46  | 50                                      |
| kartuski .....   | c                 | 4                    | 13                    | 381                                | 175                | 39  | 170                                     |
| pucki .....  | a                 | 1                    | -                     | -                                  | -                  | -   | -                                       |
|  | b                 | -                    | 2                     | 28                                 | 11                 | x   | -                                       |
|  | c                 | 2                    | 9                     | 252                                | 125                | 63  | 69                                      |
| wejherowski .....  | c                 | 7                    | 31                    | 731                                | 368                | 152   | 212                                     |
| <b>Podregion słupski .....</b>                           | <b>a</b>          | <b>1</b>             | <b>-</b>              | <b>-</b>                           | <b>-</b>           | <b>-</b>  | <b>-</b>                                |
| <b>Subregion</b>   | <b>b</b>          | <b>-</b>             | <b>4</b>              | <b>22</b>                          | <b>2</b>           | <b>x</b>  | <b>5</b>                                |
|  | <b>c</b>          | <b>13</b>            | <b>55</b>             | <b>1418</b>                        | <b>680</b>         | <b>312</b>  | <b>395</b>                              |
| Powiaty: Powiats:  |                   |                      |                       |                                    |                    |   |   |
| bytowski .....   | c                 | 2                    | 6                     | 133                                | 72                 | 16  | 45                                      |
| łębski .....   | c                 | 4                    | 15                    | 326                                | 173                | 89  | 109                                     |
| słupski .....  | c                 | 1                    | 1                     | 21                                 | 9                  | -   | 19                                      |
| Miasto na prawach powiatu:<br>City with powiat status:   |                   |                      |                       |                                    |                    |   |   |
| Słupsk .....   | a                 | 1                    | -                     | -                                  | -                  | -   | -                                       |
|  | b                 | -                    | 4                     | 22                                 | 2                  | x   | 5                                       |
|  | c                 | 6                    | 33                    | 938                                | 426                | 207   | 226                                     |
| <b>Podregion starogardzki</b>                            | <b>b</b>          | <b>1</b>             | <b>2</b>              | <b>22</b>                          | <b>-</b>           | <b>-</b>  | <b>32</b>                               |
| <b>Subregion</b>   | <b>c</b>          | <b>21</b>            | <b>71</b>             | <b>1992</b>                        | <b>957</b>         | <b>444</b>  | <b>636</b>                              |
| Powiaty: Powiats:  |                   |                      |                       |                                    |                    |   |   |
| kwidzyński .....   | b                 | -                    | -                     | -                                  | -                  | x   | 16                                      |
|  | c                 | 3                    | 12                    | 403                                | 189                | 107   | 175                                     |
| malborski .....  | c                 | 2                    | 8                     | 220                                | 136                | 36  | 86                                      |
| starogardzki .....                                       | c                 | 9                    | 29                    | 928                                | 429                | 227   | 210                                     |
| sztumski .....   | b                 | 1                    | 2                     | 22                                 | -                  | x   | 16                                      |
|  | b                 | 2                    | 5                     | 73                                 | 22                 | 20  | 39                                      |
| tczewski .....   | c                 | 5                    | 17                    | 368                                | 181                | 54  | 126                                     |
| <b>Podregion trójmiejski</b>                             | <b>a</b>          | <b>3</b>             | <b>3</b>              | <b>65</b>                          | <b>24</b>          | <b>-</b>  | <b>-</b>                                |
| <b>Subregion</b>   | <b>b</b>          | <b>1</b>             | <b>6</b>              | <b>126</b>                         | <b>44</b>          | <b>x</b>  | <b>21</b>                               |
|  | <b>c</b>          | <b>29</b>            | <b>152</b>            | <b>4135</b>                        | <b>1872</b>        | <b>1323</b>                                       | <b>1057</b>                             |
| Miasta na prawach powiatu:<br>Cities with powiat status: |                   |                      |                       |                                    |                    |   |   |
| Gdańsk .....   | a                 | 2                    | 2                     | 31                                 | 4                  | -   | -                                       |
|  | b                 | 1                    | 6                     | 126                                | 44                 | x   | 21                                      |
|  | c                 | 21                   | 107                   | 2643                               | 1145               | 907   | 626                                     |
| Gdynia .....   | a                 | 1                    | 1                     | 34                                 | 20                 | -   | -                                       |
|  | c                 | 6                    | 37                    | 1294                               | 642                | 365   | 364                                     |
| Sopot .....  | c                 | 2                    | 8                     | 198                                | 85                 | 51  | 67                                      |

1 Z roku szkolnego 2016/17.

Źródło: dane Ministerstwa Edukacji Narodowej.

1 From the 2016/17 school year.

Source: data of the Ministry of National Education.

TABL. 10 (58). **WYCHOWANIE PRZEDSZKOLNE<sup>a</sup> W ROKU SZKOLNYM 2017/18**  
 PRE-PRIMARY EDUCATION<sup>a</sup> IN THE 2017/18 SCHOOL YEAR

| WYSZCZEGÓLNIENIE<br>SPECIFICATION        | Placówki<br>Establishments |  | Miejsca<br>w przed-<br>szkolach<br>Places<br>in nursery<br>schools | Oddziały<br>Sections |   | Dzieci<br>Children |   |
|--|----------------------------|--|--|----------------------|---|--------------------|---|
|  | ogółem<br>total            | w tym przed-<br>szkola<br>of which<br>nursery<br>schools |  | ogółem<br>total      | w tym w przed-<br>szkolach<br>of which<br>in nursery<br>schools | ogółem<br>total    | w tym w przed-<br>szkolach<br>of which<br>in nursery<br>schools |
| <b>WOJEWÓDZTWO<br/>VOIVODSHIP</b>        | <b>1425</b>                | <b>748</b>   | <b>68210</b>   | <b>4229</b>          | <b>2995</b>   | <b>86019</b>       | <b>63677</b>  |
| <b>PODREGION CHOJNICKI<br/>SUBREGION</b> | <b>155</b>                 | <b>71</b>  | <b>6456</b>  | <b>398</b>           | <b>273</b>  | <b>8034</b>        | <b>5709</b>   |
| POWIATY: POWIATS:                        |                            |  |  |                      |   |                    |   |
| <b>Chojnicki</b> .....                   | <b>63</b>                  | <b>24</b>  | <b>2603</b>  | <b>170</b>           | <b>109</b>  | <b>3481</b>        | <b>2294</b>   |
| Gmina miejska:                           |                            |  |  |                      |   |                    |   |
| Urban gmina:                             |                            |  |  |                      |   |                    |   |
| Chojnice .....                           | 16                         | 13   | 1565   | 74                   | 60  | 1623               | 1318  |
| Gminy miejsko-wiejskie:                  |                            |  |  |                      |   |                    |   |
| Urban-rural gminas:                      |                            |  |  |                      |   |                    |   |
| Brusy .....                              | 17                         | 2  | 246  | 28                   | 11  | 605                | 251   |
| w tym miasto .....                       | 4                          | 2  | 246  | 15                   | 11  | 347                | 251   |
| of which city                            |                            |  |  |                      |   |                    |   |
| Czersk .....                             | 12                         | 5  | 625  | 38                   | 28  | 707                | 578   |
| w tym miasto .....                       | 3                          | 3  | 482  | 22                   | 22  | 446                | 446   |
| of which city                            |                            |  |  |                      |   |                    |   |
| Gminy wiejskie:                          |                            |  |  |                      |   |                    |   |
| Rural gminas:                            |                            |  |  |                      |   |                    |   |
| Chojnice .....                           | 16                         | 3  | 92   | 26                   | 7   | 465                | 83  |
| Konarzyny .....                          | 2                          | 1  | 75   | 4                    | 3   | 81                 | 64  |
| <b>Człuchowski</b> .....                 | <b>34</b>                  | <b>17</b>  | <b>1279</b>  | <b>79</b>            | <b>56</b>   | <b>1619</b>        | <b>1217</b>   |
| Gmina miejska:                           |                            |  |  |                      |   |                    |   |
| Urban gmina:                             |                            |  |  |                      |   |                    |   |
| Człuchów .....                           | 9                          | 7  | 492  | 27                   | 24  | 517                | 475   |
| Gminy miejsko-wiejskie:                  |                            |  |  |                      |   |                    |   |
| Urban-rural gminas:                      |                            |  |  |                      |   |                    |   |
| Czarne .....                             | 4                          | 1  | 225  | 12                   | 9   | 273                | 221   |
| w tym miasto .....                       | 1                          | 1  | 225  | 9                    | 9   | 221                | 221   |
| of which city                            |                            |  |  |                      |   |                    |   |
| Debrzno .....                            | 5                          | 1  | 125  | 11                   | 5   | 220                | 123   |
| w tym miasto .....                       | 2                          | 1  | 125  | 7                    | 5   | 169                | 123   |
| of which city                            |                            |  |  |                      |   |                    |   |
| Gminy wiejskie:                          |                            |  |  |                      |   |                    |   |
| Rural gminas:                            |                            |  |  |                      |   |                    |   |
| Człuchów .....                           | 9                          | 3  | 118  | 15                   | 6   | 271                | 111   |
| Koczala .....                            | 1                          | 1  | 75   | 3                    | 3   | 75                 | 75  |
| Przechlewo .....                         | 2                          | 1  | 125  | 6                    | 5   | 155                | 128   |
| Rzeczenica .....                         | 4                          | 3  | 119  | 5                    | 4   | 108                | 84  |
| <b>Kościerski</b> .....                  | <b>58</b>                  | <b>30</b>  | <b>2574</b>  | <b>149</b>           | <b>108</b>  | <b>2934</b>        | <b>2198</b>   |
| Gmina miejska:                           |                            |  |  |                      |   |                    |   |
| Urban gmina:                             |                            |  |  |                      |   |                    |   |
| Kościerzyna .....                        | 14                         | 12   | 1315   | 60                   | 56  | 1189               | 1115  |
| Gminy wiejskie:                          |                            |  |  |                      |   |                    |   |
| Rural gminas:                            |                            |  |  |                      |   |                    |   |
| Dziemiany .....                          | 2                          | 1  | 168  | 9                    | 8   | 184                | 166   |
| Karsin .....                             | 7                          | 3  | 172  | 12                   | 7   | 251                | 155   |
| Kościerzyna .....                        | 14                         | 6  | 461  | 27                   | 18  | 516                | 380   |
| Liniewo .....                            | 5                          | 2  | 100  | 7                    | 4   | 138                | 94  |
| Lipusz .....                             | 4                          | 3  | 172  | 9                    | 7   | 156                | 110   |
| Nowa Karczma .....                       | 6                          | 2  | 61   | 12                   | 3   | 250                | 55  |
| Stara Kiszewa .....                      | 6                          | 1  | 125  | 13                   | 5   | 250                | 123   |
| <b>PODREGION GDAŃSKI<br/>SUBREGION</b>   | <b>438</b>                 | <b>208</b>   | <b>17450</b>   | <b>1277</b>          | <b>765</b>  | <b>25397</b>       | <b>15544</b>  |
| POWIATY: POWIATS:                        |                            |  |  |                      |   |                    |   |
| <b>Gdański</b> .....                     | <b>88</b>                  | <b>44</b>  | <b>3924</b>  | <b>264</b>           | <b>172</b>  | <b>5402</b>        | <b>3669</b>   |
| Gmina miejska:                           |                            |  |  |                      |   |                    |   |
| Urban gmina:                             |                            |  |  |                      |   |                    |   |
| Pruszcz Gdański .....                    | 14                         | 7  | 931  | 66                   | 39  | 1502               | 915   |

<sup>a</sup> Przedszkola, oddziały przedszkolne w szkołach podstawowych, zespoły wychowania przedszkolnego i punkty przedszkolne.  
<sup>a</sup> Nursery schools, pre-primary sections in primary schools, pre-primary education groups and pre-primary points.

TABL. 10 (58). WYCHOWANIE PRZEDSZKOLNE <sup>a</sup> W ROKU SZKOLNYM 2017/18 (cd.)PRE-PRIMARY EDUCATION <sup>a</sup> IN THE 2017/18 SCHOOL YEAR (cont.)

| WYSZCZEGÓLNIENIE<br>SPECIFICATION              | Placówki<br>Establishments |  | Miejsca<br>w przed-<br>szkolach<br>Places<br>in nursery<br>schools | Oddziały<br>Sections |   | Dzieci<br>Children |   |
|--|----------------------------|--|--|----------------------|---|--------------------|---|
|  | ogółem<br>total            | w tym przed-<br>szkole<br>of which<br>nursery<br>schools |  | ogółem<br>total      | w tym w przed-<br>szkolach<br>of which<br>in nursery<br>schools | ogółem<br>total    | w tym w przed-<br>szkolach<br>of which<br>in nursery<br>schools |
| <b>PODREGION GDAŃSKI<br/>(cd.):</b>            |                            |  |  |                      |   |                    |   |
| <b>SUBREGION (cont.):</b>                      |                            |  |  |                      |   |                    |   |
| <b>POWIATY (cd.):</b>                          |                            |  |  |                      |   |                    |   |
| <b>POWIATS (cont.):</b>                        |                            |  |  |                      |   |                    |   |
| <b>Gdański (dok.) (cont.):</b>                 |                            |  |  |                      |   |                    |   |
| Gminy wiejskie:<br>Rural gminas:               |                            |  |  |                      |   |                    |   |
| Cedry Wielkie .....                            | 6                          | 1  | 100  | 11                   | 4   | 196                | 95  |
| Kolbudy .....                                  | 18                         | 10   | 723  | 46                   | 33  | 870                | 648   |
| Pruszcz Gdański .....                          | 28                         | 20   | 1721   | 91                   | 76  | 1855               | 1593  |
| Przywidz .....                                 | 5                          | 1  | 50   | 10                   | 2   | 172                | 26  |
| Pszczółki .....                                | 6                          | 3  | 278  | 17                   | 12  | 352                | 258   |
| Suchy Dąb .....                                | 4                          | 1  | 23   | 8                    | 2   | 142                | 36  |
| Trąbki Wielkie .....                           | 7                          | 1  | 98   | 15                   | 4   | 313                | 98  |
| <b>Kartuski .....</b>                          | <b>117</b>                 | <b>47</b>  | <b>4009</b>  | <b>332</b>           | <b>171</b>  | <b>6610</b>        | <b>3437</b>   |
| Gminy miejsko-wiejskie:<br>Urban-rural gminas: |                            |  |  |                      |   |                    |   |
| Kartuzy .....                                  | 27                         | 10   | 1007   | 79                   | 39  | 1614               | 851   |
| w tym miasto .....                             | 7                          | 4  | 521  | 30                   | 19  | 739                | 494   |
| of which city                                  |                            |  |  |                      |   |                    |   |
| Żukowo .....                                   | 34                         | 17   | 1423   | 101                  | 63  | 1927               | 1170  |
| w tym miasto .....                             | 7                          | 5  | 623  | 30                   | 25  | 631                | 519   |
| of which city                                  |                            |  |  |                      |   |                    |   |
| Gminy wiejskie:<br>Rural gminas:               |                            |  |  |                      |   |                    |   |
| Chmielno .....                                 | 7                          | 2  | 214  | 19                   | 9   | 357                | 181   |
| Przodkowo .....                                | 7                          | 2  | 240  | 19                   | 8   | 372                | 154   |
| Sierakowice .....                              | 17                         | 4  | 368  | 48                   | 17  | 1029               | 368   |
| Somonino .....                                 | 7                          | 3  | 186  | 21                   | 10  | 420                | 188   |
| Stężycza .....                                 | 12                         | 6  | 397  | 32                   | 16  | 645                | 345   |
| Sulęczyńno .....                               | 6                          | 3  | 174  | 13                   | 9   | 246                | 180   |
| <b>Nowodworski .....</b>                       | <b>18</b>                  | <b>11</b>  | <b>968</b>   | <b>56</b>            | <b>42</b>   | <b>1123</b>        | <b>890</b>  |
| Gmina miejska:<br>Urban gmina:                 |                            |  |  |                      |   |                    |   |
| Krynica Morska .....                           | 1                          | -  | -  | 2                    | -   | 27                 | -   |
| Gmina miejsko-wiejska:<br>Urban-rural gmina:   |                            |  |  |                      |   |                    |   |
| Nowy Dwór Gdański .....                        | 11                         | 7  | 513  | 30                   | 24  | 587                | 483   |
| w tym miasto .....                             | 6                          | 5  | 388  | 21                   | 19  | 413                | 369   |
| of which city                                  |                            |  |  |                      |   |                    |   |
| Gminy wiejskie:<br>Rural gminas:               |                            |  |  |                      |   |                    |   |
| Ostaszewo .....                                | 1                          | 1  | 100  | 4                    | 4   | 82                 | 82  |
| Stegna .....                                   | 4                          | 2  | 230  | 15                   | 9   | 309                | 207   |
| Sztutowo .....                                 | 1                          | 1  | 125  | 5                    | 5   | 118                | 118   |
| <b>Pucki .....</b>                             | <b>73</b>                  | <b>35</b>  | <b>2314</b>  | <b>168</b>           | <b>100</b>  | <b>3177</b>        | <b>1886</b>   |
| Gminy miejskie:<br>Urban gminas:               |                            |  |  |                      |   |                    |   |
| Hel .....                                      | 1                          | 1  | 100  | 4                    | 4   | 82                 | 82  |
| Puck .....                                     | 6                          | 6  | 624  | 26                   | 26  | 510                | 510   |
| Gminy miejsko-wiejskie:<br>Urban-rural gminas: |                            |  |  |                      |   |                    |   |
| Jastarnia .....                                | 2                          | 1  | 35   | 4                    | 1   | 106                | 35  |
| w tym miasto .....                             | 2                          | 1  | 35   | 4                    | 1   | 106                | 35  |
| of which city                                  |                            |  |  |                      |   |                    |   |
| Władysławowo .....                             | 11                         | 3  | 170  | 25                   | 7   | 517                | 162   |
| w tym miasto .....                             | 6                          | 2  | 120  | 16                   | 5   | 329                | 112   |
| of which city                                  |                            |  |  |                      |   |                    |   |
| Gminy wiejskie:<br>Rural gminas:               |                            |  |  |                      |   |                    |   |
| Kosakowo .....                                 | 18                         | 13   | 720  | 38                   | 30  | 653                | 525   |
| Krokowa .....                                  | 10                         | 2  | 120  | 20                   | 6   | 367                | 107   |
| Puck .....                                     | 25                         | 9  | 545  | 51                   | 26  | 942                | 465   |

<sup>a</sup> Przedszkola, oddziały przedszkolne w szkołach podstawowych, zespoły wychowania przedszkolnego i punkty przedszkolne.

<sup>a</sup> Nursery schools, pre-primary sections in primary schools, pre-primary education groups and pre-primary points.



TABL. 10 (58). **WYCHOWANIE PRZEDSZKOLNE<sup>a</sup> W ROKU SZKOLNYM 2017/18 (cd.)**  
 PRE-PRIMARY EDUCATION<sup>a</sup> IN THE 2017/18 SCHOOL YEAR (cont.)

| WYSZCZEGÓLNIENIE<br>SPECIFICATION    | Placówki<br>Establishments |  | Miejsca<br>w przed-<br>szkolach<br>Places<br>in nursery<br>schools | Oddziały<br>Sections |   | Dzieci<br>Children |   |
|--------------------------------------|----------------------------|--|--|----------------------|---|--------------------|---|
|                                      | ogółem<br>total            | w tym przed-<br>szkola<br>of which<br>nursery<br>schools |  | ogółem<br>total      | w tym w przed-<br>szkolach<br>of which<br>in nursery<br>schools | ogółem<br>total    | w tym w przed-<br>szkolach<br>of which<br>in nursery<br>schools |
| <b>PODREGION GDAŃSKI<br/>(dok.):</b> |                            |  |  |                      |   |                    |   |
| <b>SUBREGION (cont.):</b>            |                            |  |  |                      |   |                    |   |
| <b>POWIATY (dok.):</b>               |                            |  |  |                      |   |                    |   |
| <b>POWIATY (cont.):</b>              |                            |  |  |                      |   |                    |   |
| <b>Wejherowski .....</b>             | <b>142</b>                 | <b>71</b>  | <b>6235</b>  | <b>457</b>           | <b>280</b>  | <b>9085</b>        | <b>5662</b>   |
| Gminy miejskie:                      |                            |  |  |                      |   |                    |   |
| Urban gminas:                        |                            |  |  |                      |   |                    |   |
| Reda .....                           | 17                         | 9  | 928  | 69                   | 50  | 1253               | 853   |
| Rumia .....                          | 25                         | 15   | 1517   | 95                   | 65  | 2092               | 1503  |
| Wejherowo .....                      | 36                         | 19   | 1725   | 107                  | 75  | 2090               | 1497  |
| Gminy wiejskie:                      |                            |  |  |                      |   |                    |   |
| Rural gminas:                        |                            |  |  |                      |   |                    |   |
| Choczewo .....                       | 6                          | 4  | 176  | 11                   | 7   | 187                | 108   |
| Gniewino .....                       | 5                          | 1  | 48   | 12                   | 2   | 261                | 48  |
| Linia .....                          | 6                          | -  | -  | 12                   | -   | 187                | -   |
| Luzino .....                         | 10                         | 5  | 285  | 41                   | 14  | 702                | 252   |
| Łęczycze .....                       | 9                          | 5  | 383  | 22                   | 16  | 501                | 374   |
| Szemud .....                         | 14                         | 7  | 642  | 43                   | 30  | 870                | 583   |
| Wejherowo .....                      | 14                         | 6  | 531  | 45                   | 21  | 942                | 444   |
| <b>PODREGION SŁUPSKI</b>             | <b>201</b>                 | <b>103</b>   | <b>9496</b>  | <b>589</b>           | <b>423</b>  | <b>11638</b>       | <b>8916</b>   |
| <b>SUBREGION</b>                     |                            |  |  |                      |   |                    |   |
| <b>POWIATY: POWIATY:</b>             |                            |  |  |                      |   |                    |   |
| <b>Bytowski .....</b>                | <b>51</b>                  | <b>18</b>  | <b>2007</b>  | <b>159</b>           | <b>90</b>   | <b>3038</b>        | <b>1896</b>   |
| Gminy miejsko-wiejskie:              |                            |  |  |                      |   |                    |   |
| Urban-rural gminas:                  |                            |  |  |                      |   |                    |   |
| Bytów .....                          | 12                         | 8  | 1004   | 57                   | 46  | 1140               | 965   |
| w tym miasto .....                   | 7                          | 7  | 804  | 38                   | 38  | 785                | 785   |
| of which city                        |                            |  |  |                      |   |                    |   |
| Miastko .....                        | 13                         | 3  | 363  | 33                   | 14  | 641                | 324   |
| w tym miasto .....                   | 7                          | 3  | 363  | 21                   | 14  | 447                | 324   |
| of which city                        |                            |  |  |                      |   |                    |   |
| Gminy wiejskie:                      |                            |  |  |                      |   |                    |   |
| Rural gminas:                        |                            |  |  |                      |   |                    |   |
| Borzytucho .....                     | 3                          | 1  | 102  | 8                    | 6   | 113                | 102   |
| Czarna Dąbrówka .....                | 4                          | -  | -  | 11                   | -   | 206                | -   |
| Kołczygłowy .....                    | 3                          | 1  | 95   | 6                    | 4   | 133                | 96  |
| Lipnica .....                        | 3                          | 3  | 190  | 10                   | 10  | 190                | 190   |
| Parchowo .....                       | 2                          | 1  | 150  | 8                    | 6   | 157                | 116   |
| Studzienice .....                    | 3                          | -  | -  | 11                   | -   | 157                | -   |
| Trzebielino .....                    | 5                          | -  | -  | 7                    | -   | 132                | -   |
| Tuchomie .....                       | 3                          | 1  | 103  | 8                    | 4   | 169                | 103   |
| <b>Łęborski .....</b>                | <b>40</b>                  | <b>26</b>  | <b>2120</b>  | <b>119</b>           | <b>98</b>   | <b>2436</b>        | <b>2052</b>   |
| Gminy miejskie:                      |                            |  |  |                      |   |                    |   |
| Urban gminas:                        |                            |  |  |                      |   |                    |   |
| Łębork .....                         | 14                         | 11   | 1234   | 56                   | 51  | 1334               | 1230  |
| Łeba .....                           | 6                          | 5  | 100  | 8                    | 6   | 127                | 77  |
| Gminy wiejskie:                      |                            |  |  |                      |   |                    |   |
| Rural gminas:                        |                            |  |  |                      |   |                    |   |
| Cewice .....                         | 8                          | 4  | 239  | 17                   | 12  | 316                | 227   |
| Nowa Wieś Łęborska .....             | 7                          | 4  | 420  | 29                   | 23  | 492                | 385   |
| Wicko .....                          | 5                          | 2  | 127  | 9                    | 6   | 167                | 133   |
| <b>Słupski .....</b>                 | <b>68</b>                  | <b>28</b>  | <b>2317</b>  | <b>163</b>           | <b>102</b>  | <b>2890</b>        | <b>1916</b>   |
| Gmina miejska:                       |                            |  |  |                      |   |                    |   |
| Urban gmina:                         |                            |  |  |                      |   |                    |   |
| Ustka .....                          | 6                          | 5  | 520  | 23                   | 22  | 523                | 500   |

<sup>a</sup> Przedszkola, oddziały przedszkolne w szkołach podstawowych, zespoły wychowania przedszkolnego i punkty przedszkolne.

<sup>a</sup> Nursery schools, pre-primary sections in primary schools, pre-primary education groups and pre-primary points.

TABL. 10 (58). WYCHOWANIE PRZEDSZKOLNE <sup>a</sup> W ROKU SZKOLNYM 2017/18 (cd.)PRE-PRIMARY EDUCATION <sup>a</sup> IN THE 2017/18 SCHOOL YEAR (cont.)

| WYSZCZEGÓLNIENIE<br>SPECIFICATION         | Placówki<br>Establishments |  | Miejsca<br>w przed-<br>szkolach<br>Places<br>in nursery<br>schools | Oddziały<br>Sections |   | Dzieci<br>Children |   |
|---|----------------------------|--|--|----------------------|---|--------------------|---|
|   | ogółem<br>total            | w tym przed-<br>szkole<br>of which<br>nursery<br>schools |  | ogółem<br>total      | w tym w przed-<br>szkolach<br>of which<br>in nursery<br>schools | ogółem<br>total    | w tym w przed-<br>szkolach<br>of which<br>in nursery<br>schools |
| <b>PODREGION SŁUPSKI<br/>(dok.):</b>      |                            |  |  |                      |   |                    |   |
| <b>SUBREGION (cont.):</b>                 |                            |  |  |                      |   |                    |   |
| <b>POWIATY (dok.):</b>                    |                            |  |  |                      |   |                    |   |
| <b>POWIATS (cont.):</b>                   |                            |  |  |                      |   |                    |   |
| <b>Słupski (dok.) (cont.):</b>            |                            |  |  |                      |   |                    |   |
| Gmina miejsko-wiejska:                    |                            |  |  |                      |   |                    |   |
| Urban-rural gmina:                        |                            |  |  |                      |   |                    |   |
| Kępice .....                              | 7                          | 2  | 145  | 18                   | 7   | 261                | 122   |
| w tym miasto .....                        | 2                          | 1  | 70   | 13                   | 4   | 161                | 64  |
| of which city                             |                            |  |  |                      |   |                    |   |
| Gminy wiejskie:                           |                            |  |  |                      |   |                    |   |
| Rural gminas:                             |                            |  |  |                      |   |                    |   |
| Damnica .....                             | 4                          | 1  | 79   | 8                    | 4   | 131                | 76  |
| Dębica Kaszubska .....                    | 4                          | 4  | 415  | 18                   | 18  | 344                | 344   |
| Główczyce .....                           | 10                         | 4  | 206  | 16                   | 9   | 253                | 136   |
| Kobylnica .....                           | 10                         | 5  | 301  | 24                   | 14  | 357                | 174   |
| Potęgowo .....                            | 4                          | 1  | 124  | 13                   | 6   | 231                | 124   |
| Słupsk .....                              | 15                         | 5  | 422  | 32                   | 19  | 607                | 373   |
| Smoldzino .....                           | 1                          | 1  | 105  | 3                    | 3   | 67                 | 67  |
| Ustka .....                               | 7                          | -  | -  | 8                    | -   | 116                | -   |
| <b>MIASTO NA PRAWACH<br/>POWIATU:</b>     |                            |  |  |                      |   |                    |   |
| <b>CITY WITH POWIAT<br/>STATUS:</b>       |                            |  |  |                      |   |                    |   |
| <b>Słupsk .....</b>                       | <b>42</b>                  | <b>31</b>  | <b>3052</b>  | <b>148</b>           | <b>133</b>  | <b>3274</b>        | <b>3052</b>   |
| <b>PODREGION STARO-<br/>GARDZKI .....</b> | <b>207</b>                 | <b>111</b>   | <b>12113</b>   | <b>679</b>           | <b>518</b>  | <b>14718</b>       | <b>11797</b>  |
| <b>SUBREGION</b>                          |                            |  |  |                      |   |                    |   |
| <b>POWIATY: POWIATS:</b>                  |                            |  |  |                      |   |                    |   |
| <b>Kwidzyński .....</b>                   | <b>36</b>                  | <b>20</b>  | <b>2606</b>  | <b>117</b>           | <b>95</b>   | <b>2914</b>        | <b>2493</b>   |
| Gmina miejska:                            |                            |  |  |                      |   |                    |   |
| Urban gmina:                              |                            |  |  |                      |   |                    |   |
| Kwidzyn .....                             | 11                         | 10   | 1583   | 59                   | 57  | 1540               | 1519  |
| Gmina miejsko-wiejska:                    |                            |  |  |                      |   |                    |   |
| Urban-rural gmina:                        |                            |  |  |                      |   |                    |   |
| Prabuty .....                             | 5                          | 2  | 322  | 13                   | 10  | 387                | 322   |
| w tym miasto .....                        | 2                          | 2  | 322  | 10                   | 10  | 322                | 322   |
| of which city                             |                            |  |  |                      |   |                    |   |
| Gminy wiejskie:                           |                            |  |  |                      |   |                    |   |
| Rural gminas:                             |                            |  |  |                      |   |                    |   |
| Gardeja .....                             | 7                          | 2  | 180  | 11                   | 6   | 255                | 164   |
| Kwidzyn .....                             | 7                          | 3  | 255  | 16                   | 10  | 345                | 225   |
| Ryjewo .....                              | 4                          | 2  | 132  | 11                   | 7   | 202                | 129   |
| Sadlinki .....                            | 2                          | 1  | 134  | 7                    | 5   | 185                | 134   |
| <b>Malborski .....</b>                    | <b>30</b>                  | <b>14</b>  | <b>1690</b>  | <b>84</b>            | <b>58</b>   | <b>2113</b>        | <b>1578</b>   |
| Gmina miejska:                            |                            |  |  |                      |   |                    |   |
| Urban gmina:                              |                            |  |  |                      |   |                    |   |
| Malbork .....                             | 20                         | 11   | 1318   | 54                   | 43  | 1432               | 1222  |
| Gmina miejsko-wiejska:                    |                            |  |  |                      |   |                    |   |
| Urban-rural gmina:                        |                            |  |  |                      |   |                    |   |
| Nowy Staw .....                           | 2                          | 1  | 152  | 8                    | 6   | 202                | 152   |
| w tym miasto .....                        | 2                          | 1  | 152  | 8                    | 6   | 202                | 152   |
| of which city                             |                            |  |  |                      |   |                    |   |

<sup>a</sup> Przedszkola, oddziały przedszkolne w szkołach podstawowych, zespoły wychowania przedszkolnego i punkty przedszkolne.

<sup>a</sup> Nursery schools, pre-primary sections in primary schools, pre-primary education groups and pre-primary points.

TABL. 10 (58). WYCHOWANIE PRZEDSZKOLNE <sup>a</sup> W ROKU SZKOLNYM 2017/18 (cd.)PRE-PRIMARY EDUCATION <sup>a</sup> IN THE 2017/18 SCHOOL YEAR (cont.)

| WYSZCZEGÓLNIENIE<br>SPECIFICATION          | Placówki<br>Establishments |  | Miejsca<br>w przed-<br>szkolach<br>Places<br>in nursery<br>schools | Oddziały<br>Sections |   | Dzieci<br>Children |   |
|--|----------------------------|--|--|----------------------|---|--------------------|---|
|  | ogółem<br>total            | w tym przed-<br>szkola<br>of which<br>nursery<br>schools |  | ogółem<br>total      | w tym w przed-<br>szkolach<br>of which<br>in nursery<br>schools | ogółem<br>total    | w tym w przed-<br>szkolach<br>of which<br>in nursery<br>schools |
| <b>PODREGION STARO-<br/>GARDZKI (cd.):</b> |                            |  |  |                      |   |                    |   |
| <b>SUBREGION (cont.):</b>                  |                            |  |  |                      |   |                    |   |
| <b>POWIATY (cd.):</b>                      |                            |  |  |                      |   |                    |   |
| <b>POWIATY (cont.):</b>                    |                            |  |  |                      |   |                    |   |
| <b>Malborski (dok.) (cont.):</b>           |                            |  |  |                      |   |                    |   |
| Gminy wiejskie:                            |                            |  |  |                      |   |                    |   |
| Rural gminas:                              |                            |  |  |                      |   |                    |   |
| Lichnowy .....                             | 3                          | -  | -  | 5                    | -   | 112                | -   |
| Malbork .....                              | 2                          | -  | -  | 6                    | -   | 129                | -   |
| Miłoradz .....                             | 2                          | 1  | 75   | 5                    | 3   | 89                 | 55  |
| Stare Pole .....                           | 1                          | 1  | 145  | 6                    | 6   | 149                | 149   |
| <b>Starogardzki .....</b>                  | <b>67</b>                  | <b>32</b>  | <b>3435</b>  | <b>227</b>           | <b>166</b>  | <b>4504</b>        | <b>3477</b>   |
| Gminy miejskie:                            |                            |  |  |                      |   |                    |   |
| Urban gminas:                              |                            |  |  |                      |   |                    |   |
| Skórcz .....                               | 3                          | 2  | 114  | 8                    | 6   | 145                | 112   |
| Starogard Gdański ....                     | 20                         | 16   | 1746   | 101                  | 91  | 1986               | 1822  |
| Gminy miejsko-wiejskie:                    |                            |  |  |                      |   |                    |   |
| Urban-rural gminas:                        |                            |  |  |                      |   |                    |   |
| Czarna Woda .....                          | 1                          | 1  | 110  | 5                    | 5   | 111                | 111   |
| w tym miasto .....                         | 1                          | 1  | 110  | 5                    | 5   | 111                | 111   |
| of which city                              |                            |  |  |                      |   |                    |   |
| Skarszewy .....                            | 8                          | 2  | 404  | 28                   | 17  | 571                | 403   |
| w tym miasto .....                         | 3                          | 2  | 404  | 20                   | 17  | 428                | 403   |
| of which city                              |                            |  |  |                      |   |                    |   |
| Gminy wiejskie:                            |                            |  |  |                      |   |                    |   |
| Rural gminas:                              |                            |  |  |                      |   |                    |   |
| Bobowo .....                               | 2                          | 1  | 75   | 4                    | 3   | 93                 | 75  |
| Kaliska .....                              | 3                          | 2  | 183  | 10                   | 9   | 194                | 183   |
| Lubichowo .....                            | 3                          | 1  | 194  | 10                   | 8   | 237                | 193   |
| Osieczna .....                             | 3                          | 2  | 75   | 4                    | 3   | 68                 | 59  |
| Osiek .....                                | 1                          | -  | -  | 3                    | -   | 52                 | -   |
| Skórcz .....                               | 3                          | -  | -  | 6                    | -   | 115                | -   |
| Smętowo Graniczne                          | 3                          | 1  | 105  | 8                    | 5   | 163                | 101   |
| Starogard Gdański ....                     | 10                         | 2  | 124  | 21                   | 6   | 365                | 124   |
| Zblewo .....                               | 7                          | 2  | 305  | 19                   | 13  | 404                | 294   |
| <b>Sztumski .....</b>                      | <b>17</b>                  | <b>10</b>  | <b>1020</b>  | <b>56</b>            | <b>46</b>   | <b>1193</b>        | <b>1007</b>   |
| Gminy miejsko-wiejskie:                    |                            |  |  |                      |   |                    |   |
| Urban-rural gminas:                        |                            |  |  |                      |   |                    |   |
| Dzierzgoń .....                            | 2                          | 1  | 165  | 11                   | 10  | 249                | 226   |
| w tym miasto .....                         | 1                          | 1  | 165  | 10                   | 10  | 226                | 226   |
| of which city                              |                            |  |  |                      |   |                    |   |
| Sztum .....                                | 7                          | 5  | 605  | 28                   | 26  | 600                | 561   |
| w tym miasto .....                         | 3                          | 2  | 437  | 18                   | 17  | 441                | 420   |
| of which city                              |                            |  |  |                      |   |                    |   |
| Gminy wiejskie:                            |                            |  |  |                      |   |                    |   |
| Rural gminas:                              |                            |  |  |                      |   |                    |   |
| Mikołajki Pomorskie                        | 1                          | 1  | 100  | 4                    | 4   | 100                | 100   |
| Stary Dzierzgoń .....                      | 2                          | 1  | 50   | 4                    | 2   | 89                 | 48  |
| Stary Targ .....                           | 5                          | 2  | 100  | 9                    | 4   | 155                | 72  |
| <b>Tczewski .....</b>                      | <b>57</b>                  | <b>35</b>  | <b>3362</b>  | <b>195</b>           | <b>153</b>  | <b>3994</b>        | <b>3242</b>   |
| Gmina miejska:                             |                            |  |  |                      |   |                    |   |
| Urban gmina:                               |                            |  |  |                      |   |                    |   |
| Tczew .....                                | 31                         | 22   | 2061   | 110                  | 95  | 2319               | 2017  |

<sup>a</sup> Przedszkola, oddziały przedszkolne w szkołach podstawowych, zespoły wychowania przedszkolnego i punkty przedszkolne.

<sup>a</sup> Nursery schools, pre-primary sections in primary schools, pre-primary education groups and pre-primary points.

TABL. 10 (58). WYCHOWANIE PRZEDSZKOLNE <sup>a</sup> W ROKU SZKOLNYM 2017/18 (dok.)PRE-PRIMARY EDUCATION <sup>a</sup> IN THE 2017/18 SCHOOL YEAR (cont.)

| WYSZCZEGÓLNIENIE<br>SPECIFICATION           | Placówki<br>Establishments |  | Miejsca<br>w przed-<br>szkolach<br>Places<br>in nursery<br>schools | Oddziały<br>Sections |   | Dzieci<br>Children |   |
|---|----------------------------|--|--|----------------------|---|--------------------|---|
|   | ogółem<br>total            | w tym przed-<br>szkole<br>of which<br>nursery<br>schools |  | ogółem<br>total      | w tym w przed-<br>szkolach<br>of which<br>in nursery<br>schools | ogółem<br>total    | w tym w przed-<br>szkolach<br>of which<br>in nursery<br>schools |
| <b>PODREGION STARO-<br/>GARDZKI (dok.):</b> |                            |  |  |                      |   |                    |   |
| <b>SUBREGION (cont.):</b>                   |                            |  |  |                      |   |                    |   |
| <b>POWIATY (dok.):</b>                      |                            |  |  |                      |   |                    |   |
| <b>POWIATY (cont.):</b>                     |                            |  |  |                      |   |                    |   |
| <b>Tczewski (dok.) (cont.):</b>             |                            |  |  |                      |   |                    |   |
| Gminy miejsko-wiejskie:                     |                            |  |  |                      |   |                    |   |
| Urban-rural gminas:                         |                            |  |  |                      |   |                    |   |
| Gniew .....                                 | 7                          | 3  | 345  | 26                   | 17  | 460                | 342   |
| w tym miasto .....                          | 2                          | 2  | 220  | 12                   | 12  | 248                | 248   |
| of which city                               |                            |  |  |                      |   |                    |   |
| Pelplin .....                               | 6                          | 5  | 587  | 26                   | 25  | 557                | 544   |
| w tym miasto .....                          | 2                          | 2  | 370  | 15                   | 15  | 340                | 340   |
| of which city                               |                            |  |  |                      |   |                    |   |
| Gminy wiejskie:                             |                            |  |  |                      |   |                    |   |
| Rural gminas:                               |                            |  |  |                      |   |                    |   |
| Morzeszczyn .....                           | 3                          | 1  | 75   | 6                    | 3   | 111                | 65  |
| Subkowy .....                               | 2                          | 2  | 150  | 7                    | 7   | 144                | 144   |
| Tczew .....                                 | 8                          | 2  | 144  | 20                   | 6   | 403                | 130   |
| <b>PODREGION<br/>TRÓJMIEJSKI .....</b>      | <b>424</b>                 | <b>255</b>   | <b>22695</b>   | <b>1287</b>          | <b>1016</b>   | <b>26232</b>       | <b>21711</b>  |
| <b>SUBREGION</b>                            |                            |  |  |                      |   |                    |   |
| <b>MIASTA NA PRAWACH<br/>POWIATU:</b>       |                            |  |  |                      |   |                    |   |
| <b>CITIES WITH POWIAT<br/>STATUS:</b>       |                            |  |  |                      |   |                    |   |
| <b>Gdańsk .....</b>                         | <b>279</b>                 | <b>172</b>   | <b>14775</b>   | <b>840</b>           | <b>669</b>  | <b>17011</b>       | <b>14080</b>  |
| <b>Gdynia .....</b>                         | <b>129</b>                 | <b>71</b>  | <b>6953</b>  | <b>399</b>           | <b>304</b>  | <b>8251</b>        | <b>6753</b>   |
| <b>Sopot .....</b>                          | <b>16</b>                  | <b>12</b>  | <b>967</b>   | <b>48</b>            | <b>43</b>   | <b>970</b>         | <b>878</b>  |

a Przedszkola, oddziały przedszkolne w szkołach podstawowych, zespoły wychowania przedszkolnego i punkty przedszkolne.

Źródło: dane Ministerstwa Edukacji Narodowej.

a Nursery schools, pre-primary sections in primary schools, pre-primary education groups and pre-primary points.

Source: data of the Ministry of National Education.

## DZIAŁ VIII OCHRONA ZDROWIA I POMOC SPOŁECZNA

### Uwagi ogólne

1. Dane o ochronie zdrowia podaje się łącznie z danymi o placówkach podległych resortom obrony narodowej, spraw wewnętrznych i administracji oraz do 2011 r. – Agencji Bezpieczeństwa Wewnętrznego; z wyłączeniem ochrony zdrowia w zakładach karnych.

2. Podstawę prezentowanych w dziale danych o ochronie zdrowia stanowią:

1) ustawa z dnia 15 IV 2011 r. o działalności leczniczej (tekst jednolity Dz. U. 2018 poz. 160), która zastąpiła ustawę o zakładach opieki zdrowotnej. Ustawa określa m.in. zasady wykonywania działalności leczniczej oraz zasady funkcjonowania placówek leczniczych.

Prezentowane w dziale dane dotyczą placówek wykonujących działalność leczniczą w zakresie:

- a) ambulatoryjnej opieki zdrowotnej (przychodnie łącznie z: ośrodkami zdrowia, poradniami, ambulatoriami i izbami chorych oraz zakładami badań diagnostycznych i medycznymi laboratoriami diagnostycznymi),
- b) stacjonarnej opieki zdrowotnej (szpitale – ogólne, psychiatryczne i uzdrowiskowe oraz ośrodki leczenia odwykowego, ośrodki rehabilitacyjne dla narkomanów, regionalne ośrodki psychiatrii sądowej, zakłady opiekuńczo-lecznicze i pielęgnacyjno-opiekuńcze, hospicja, sanatoria i od 2014 r. oddziały opieki paliatywnej).

Na mocy wymienionej ustawy działalność lecznicza może być też wykonywana przez praktyki zawodowe (indywidualne lub grupowe) – lekarzy, lekarzy dentyistów oraz pielęgniarów lub położnych;

2) ustawa z dnia 15 VII 2011 r. o zawodach pielęgniarów i położnej (tekst jednolity Dz. U. 2016 poz. 1251);

3) ustawa z dnia 5 XII 1996 r. o zawodach lekarza i lekarza dentyisty (tekst jednolity Dz. U. 2017 poz. 125);

4) ustawa z dnia 27 VIII 2004 r. o świadczeniach opieki zdrowotnej finansowanych ze środków publicznych (tekst jednolity Dz. U. 2016 poz. 1793, z późniejszymi zmianami), która reguluje warunki udzielania i zakres świadczeń zdrowotnych, zasady i tryb ich finansowania oraz działalność Narodowego Funduszu Zdrowia (NFZ);

## CHAPTER VIII HEALTH CARE AND SOCIAL WELFARE

### General notes

1. The data concerning health care are given including health care units subordinated to the Ministry of National Defence, the Ministry of the Interior and Administration and until 2011 – the Internal Security Agency; excluding health care in prisons.

2. The basis of data presented in this chapter of the health care are provided by:

1) the Law on Health Care Activities, dated 15 IV 2011 (uniform text Journal of Laws 2018 item 160), replacing the Law on Care Health Facilities. The law specifies, among others, the rules of performing health care activities and of the functioning of health care units.

Data presented in the chapter concerns the units performing health care activities in the following areas:

- a) out-patient health care (out-patients departments including: health centres, clinics, ambulatory departments and infirmaries, diagnostic facilities and medical diagnostic laboratories),
- b) in-patient health care (hospitals – general, psychiatric and health resorts as well as detoxification centres, addiction recovery centres, regional centres of forensic psychiatry, chronic medical care homes, nursing homes, hospices, sanatoria and since 2014 palliative care wards).

Under that said law, health care activity can be carried out also by professional practices (individual or group) – doctors, dentists and nurses or midwives;

2) the Law on the Nursing and Midwiving Professions, dated 15 VII 2011 (uniform text Journal of Laws 2016 item 1251);

3) the Law on the Occupations of Doctor and Dentist, dated 5 XII 1996 (uniform text Journal of Laws 2017 item 125);

4) the Law on Health Care Services Financed from Public Funds, dated 27 VIII 2004 (uniform text Journal of Laws 2016 item 1793, with later amendments), governing the provision conditions and the scope of health services, the rules and the method of their financing and the activities of the National Health Fund;

5) ustawa z dnia 6 IX 2001 r. prawo farmaceutyczne (tekst jednolity Dz. U. 2017 poz. 2211, z późniejszymi zmianami).

**3. Porady udzielone przez lekarzy i lekarzy dentyistów** w zakresie ambulatoryjnej opieki zdrowotnej podano łącznie z badaniami profilaktycznymi oraz z poradami lekarskimi udzielonymi w izbach przyjęć szpitali ogólnych i orzeczeniami wojskowych komisji lekarskich.

**4. Dane o stacjonarnej opiece zdrowotnej** nie obejmują opieki dziennej (dotyczy: szpitali, łóżek i leczonych).

Dane o **łóżkach w szpitalach ogólnych** do 2007 r. nie obejmują miejsc (łóżek i inkubatorów) dla noworodków.

**5. Dane o aptekach ogólnodostępnych** nie obejmują aptek działających w strukturze i na potrzeby szpitali.

**Punkty apteczne** są to ogólnodostępne punkty sprzedaży leków gotowych, których asortyment jest ściśle określony i są głównie usytuowane na terenach wiejskich.

**6. Dane o opiece nad dziećmi do lat 3** prezentuje się zgodnie z ustawą z dnia 4 II 2011 r. (tekst jednolity Dz. U. 2018 poz. 603, z późniejszymi zmianami), na podstawie której opieka może być organizowana w formie **żłobka** oraz od 2011 r. – **klubu dziecięcego** albo sprawowana przez dziennego opiekuna lub nianię.

**7. Dane dotyczące wspierania rodziny oraz pieczy zastępczej** prezentowane są zgodnie z ustawą z dnia 9 VI 2011 r. o wspieraniu rodziny oraz systemie pieczy zastępczej (tekst jednolity Dz. U. 2017 poz. 697, późniejszymi zmianami).

**8. Rodzinna piecza zastępcza** jest sprawowana w przypadku niemożności zapewnienia dziecku opieki i wychowania przez rodziców. Zapewnia pracę z rodziną umożliwiającą powrót dziecka do rodziny lub gdy jest to niemożliwe – dążenie do przysposobienia dziecka, przygotowanie dziecka do samodzielnego i odpowiedzialnego życia, zaspokojenie potrzeb emocjonalnych dzieci ze szczególnym uwzględnieniem potrzeb bytowych, zdrowotnych, edukacyjnych, kulturalno-rekreacyjnych i religijnych.

Formami rodzinnej pieczy zastępczej są:

**1) rodziny zastępcze:**

- a) spokrewnione,
- b) niezawodowe – umieszcza się w tym samym czasie nie więcej niż 3 dzieci (z wyjątkiem liczego rodzeństwa),
- c) zawodowe – umieszcza się w tym samym czasie nie więcej niż 3 dzieci (z wyjątkiem liczego rodzeństwa) – wśród których funkcjonują również:

5) the Pharmaceutical Law, dated 6 IX 2001 (uniform text Journal of Laws 2017 item 2211, with later amendments).

**3. Consultations provided by doctors and dentists** in the scope of out-patient health care are presented together with preventive examinations, also together with consultations provided by doctors in admission rooms in general hospitals and with the opinions of military medical commissions.

**4. Data on in-patient health care** do not include day-care (concerns: hospitals, beds and in-patients).

Data regarding **beds in general hospitals** do not include places (beds and incubators) for newborns until 2007.

**5. Generally available pharmacies** do not include pharmacies, which operate in the structure and for needs of hospitals.

**Pharmaceutical outlets** are sales outlets for selling prepared medicines, the range of which is precisely defined and are located in rural areas.

**6. Data on childcare for children up to the age of 3**, are presented according to the law dated 4 II 2011 (uniform text Journal of Laws 2018 item 603, with later amendments). Childcare can be organised in the form of **nurseries** as well as since 2011 – **children's clubs** or provided by day carer or nanny.

**7. Data concerning family support and foster care** are presented according to the Law of Family Support and Foster Care System, dated 9 VI 2011 (uniform text Journal of Laws 2017 item 697, with later amendments).

**8. Family foster care** shall be exercised in case when it is impossible for the parents to provide care and education for a child. It guarantees a work with a family to make possible for a child to return to the family, or when it is impossible – efforts aimed at child's adoption, preparation of a child to live an independent and responsible life, satisfaction of children's emotional needs, in particular the needs related to welfare, healthcare, education, culture, recreation and religious.

The forms of family foster care are the following:

**1) foster families:**

- a) related,
- b) not-professional – placed in it may be not more than 3 children (except for numerous siblings),
- c) professional – placed in it may be not more than 3 children (except for numerous siblings) – among which there are also:

- zawodowe specjalistyczne – umieszcza się w nich w szczególności: dzieci legitymujące się orzeczeniem o niepełnosprawności lub orzeczeniem o znacznym lub umiarkowanym stopniu niepełnosprawności, dzieci na podstawie ustawy z dnia 26 X 1982 r. o postępowaniu w sprawach nieletnich (tekst jednolity Dz. U. 2018 poz. 969), małoletnie matki z dziećmi,
  - zawodowe pełniące funkcję pogotowia rodzinnego – przyjmują dzieci na podstawie orzeczenia sądu, w przypadku gdy dziecko zostało doprowadzone przez Policję lub Straż Graniczną, na wniosek rodziców, dziecka lub innej osoby w przypadku, o którym mowa w art. 12a ustawy z dnia 29 VII 2005 r. o przeciwdziałaniu przemocy w rodzinie (tekst jednolity Dz. U. 2015 poz. 1390);
- 2) **rodzinne domy dziecka** – w tym samym czasie może w nich przebywać nie więcej niż 8 dzieci (z wyjątkiem liczego rodzeństwa).
- 9. Instytucjonalna piecza zastępcza** jest sprawowana w formie:
- 1) **placówki opiekuńczo-wychowawczej**, która jest prowadzona jako placówka typu:
- a) **interwencyjnego** – zapewnia doraźną opiekę nad dzieckiem w czasie trwania sytuacji kryzysowej, w szczególności placówka jest obowiązana przyjąć dziecko w przypadkach wymagających natychmiastowego zapewnienia mu opieki,
  - b) **rodzinnego** – wychowuje dzieci w różnym wieku, w tym dorastające i usamodzielniające się; umożliwia wspólne wychowanie i opiekę licznemu rodzeństwu; współpracuje z koordynatorem rodzinnej pieczy zastępczej i asystentem rodziny,
  - c) **socjalizacyjnego** – zapewnia dziecku całodobową opiekę i wychowanie oraz zaspokaja jego niezbędne potrzeby, w szczególności emocjonalne, rozwojowe, zdrowotne, bytowe, społeczne i religijne; realizuje przygotowany we współpracy z asystentem rodziny plan pomocy dziecku; umożliwia kontakt dziecka z rodzicami i innymi osobami bliskimi, podejmuje działania w celu powrotu dziecka do rodziny; zapewnia dziecku dostęp do kształcenia dostosowanego do jego wieku i możliwości rozwojowych; obejmuje dziecko działaniami terapeutycznymi, zapewnia korzystanie z przysługujących świadczeń zdrowotnych,
- professional specialised – shall receive in particular: children with a disability certificate or a certificate of high or moderate level of disability, children on the basis of the Law on Proceedings Involving Juveniles, dated 26 X 1982 (uniform text Journal of Laws 2018 item 969), underage mothers with children,
  - professional that performs the function of a family emergency house – shall receive a child on the basis of a court ruling, case when a child was escorted by the Police or the Polish Border Guard, upon consent of parents, child or another person in the case referred to in Art. 12a of the Law on Counteracting Domestic Violence, dated 29 VII 2005 (uniform text Journal of Laws 2015 item 1390);
- 2) **foster homes** – placed in it may be not more than 8 children (except for numerous siblings).
- 9. Institutional foster care** shall be exercised in the form of:
- 1) **care and education centre** shall be run as:
- a) **an intervention** – provides immediate care for a child in the crisis situation, especially if it is required for the centre to place the child under immediate care,
  - b) **a family** – educates children of various age groups, including adolescents and those becoming independent; enables common education and care for numerous siblings; cooperate with a family foster care coordinator and a family assistant,
  - c) **a socialisation** – provides a child with full-time care and education, and fulfil its needs, especially emotional, development, health, living, social and religious needs; implements a child assistance plan prepared in cooperation with a family assistant; enables contacts with parents and other close persons, takes actions aimed at the child's return to a family; provides a child with access to education adjusted to his/her age and development skills; provides a child with therapeutic actions, provides access to eligible healthcare services,

- d) **specjalistyczno-terapeutycznego** (od 2012 r.) – sprawuje opiekę nad dzieckiem o indywidualnych potrzebach, w szczególności: legitymującym się orzeczeniem o niepełnosprawności albo orzeczeniem o umiarkowanym lub znacznym stopniu niepełnosprawności; wymagającym stosowania specjalnych metod wychowawczych i specjalistycznej terapii; wymagającym wyrównywania opóźnień rozwojowych i edukacyjnych. Placówka zapewnia zajęcia wychowawcze, socjoterapeutyczne, korekcyjne, kompensacyjne, logopedyczne, terapeutyczne, rekompensujące braki w wychowaniu w rodzinie i przygotowujące do życia społecznego, a dzieciom niepełnosprawnym także odpowiednią rehabilitację i zajęcia rewalidacyjne;
- 2) **regionalnej placówki opiekuńczo-terapeutycznej** (od 2012 r.) – umieszczane są w niej dzieci, które ze względu na stan zdrowia wymagają stosowania specjalistycznej opieki i rehabilitacji i nie mogą zostać umieszczone w rodzinnej pieczy zastępczej lub w placówce opiekuńczo-wychowawczej. W tym samym czasie można w niej umieścić nie więcej niż 30 dzieci;
- 3) **interwencyjnego ośrodka preadopcynego** (od 2012 r.) – umieszcza się w nim dzieci do ukończenia pierwszego roku życia, które wymagają specjalistycznej opieki i w okresie oczekiwania na przysposobienie nie mogą zostać umieszczone w rodzinnej pieczy zastępczej. W ośrodku w tym samym czasie można umieścić nie więcej niż 20 dzieci.
- 10. Dane o placówkach pomocy społecznej** prezentuje się zgodnie z ustawą o pomocy społecznej z dnia 12 III 2004 r. (tekst jednolity Dz. U. 2018 poz. 1508). Do placówek publicznych (tabl. 6 (64)) zaliczono te, dla których organem prowadzącym jest samorząd wojewódzki, powiatowy lub gminny.
- d) **a specialist therapy** (since 2012) – provides care for a child with individual needs, in particular: a child with a disability certificate or a certificate of high or moderate level of disability; a child requiring the application of special education methods and specialist therapy; a child requiring dealing with their developmental and emotional retardation. The centre provides educational, sociotherapeutic, corrective, compensating, speech therapy, and therapeutic activities compensating for lacks in upbringing in a family and preparing for social life, as well as proper rehabilitation for disabled children;
- 2) **regional care and therapy centre** (since 2012) – a centre where children shall be placed, due to their health condition requiring specialist care and rehabilitation and cannot be placed in family foster care or a care and education centre. The total number of 30 children at most may be placed in a regional care and therapy centre at the same time;
- 3) **pre-adoptive intervention centre** (since 2012) – a centre where shall be placed children up to the 1 year old, requiring special care who, waiting for adoption, cannot be covered by family foster care. The total number of 20 children at most may be placed in a pre-adoptive intervention centre at the same time.
- 10. Data concerning social welfare facilities** are presented according to the Law on Social Assistance, dated 12 III 2004 (uniform text Journal of Laws 2018 item 1508). Public facilities (table 6 (64)) include those facilities for which the founding bodies is Voivodship, powiat or gmina government.



TABL. 1 (59). ŁÓŻKA W SZPITALACH OGÓLNYCH, APTEKI OGÓLNODOSTĘPNE I PUNKTY APTECZNE W 2017 R.

Stan w dniu 31 XII

BEDS IN GENERAL HOSPITALS, GENERALLY AVAILABLE PHARMACIES AND PHARMACEUTICAL OUTLETS IN 2017

As of 31 XII

| WYSZCZEGÓLNIENIE<br>SPECIFICATION                        | Łóżka w szpitalach ogólnych<br>Beds in general hospitals | Apteki<br>Pharmacies | Punkty apteczne<br>Pharmaceutical outlets |
|--|--|----------------------|---|
| <b>WOJEWÓDZTWO<br/>VOIVODSHIP</b>                        | <b>9256</b>  | <b>745</b>           | <b>44</b>                                 |
| <b>Podregion chojnicki ....<br/>Subregion</b>            | <b>1215</b>  | <b>68</b>            | <b>4</b>                                  |
| Powiaty:<br>Powiats:                                     |  |                      |   |
| chojnicki .....  | 496  | 30                   | 3   |
| człuchowski .....  | 198  | 15                   | 1   |
| kościerski .....   | 521  | 23                   | -   |
| <b>Podregion gdański .....</b>                           | <b>1298</b>  | <b>160</b>           | <b>17</b>                                 |
| <b>Subregion</b>   |  |                      |   |
| Powiaty:<br>Powiats:                                     |  |                      |   |
| gdański .....  | -  | 30                   | 2   |
| kartuski .....   | 225  | 33                   | 4   |
| nowodworski .....  | 347  | 10                   | 3   |
| pucki .....  | 219  | 28                   | 4   |
| wejherowski .....  | 507  | 59                   | 4   |
| <b>Podregion słupski .....</b>                           | <b>1207</b>  | <b>90</b>            | <b>14</b>                                 |
| <b>Subregion</b>   |  |                      |   |
| Powiaty:<br>Powiats:                                     |  |                      |   |
| bytowski .....   | 244  | 18                   | 4   |
| lęborski .....   | 267  | 16                   | 1   |
| słupski .....  | -  | 18                   | 9   |
| Miasto na prawach powiatu:<br>City with powiat status:   |  |                      |   |
| Słupsk .....   | 696  | 38                   | -   |
| <b>Podregion starogardzki</b>                            | <b>1354</b>  | <b>121</b>           | <b>9</b>                                  |
| <b>Subregion</b>   |  |                      |   |
| Powiaty:<br>Powiats:                                     |  |                      |   |
| kwidzyński .....   | 284  | 20                   |   |
| malborski .....  | 149  | 19                   | 1   |
| starogardzki .....                                       | 349  | 39                   | 2   |
| sztumski .....   | 283  | 9                    | 2   |
| tczewski .....   | 289  | 34                   | 4   |
| <b>Podregion trójmiejski</b>                             | <b>4182</b>  | <b>306</b>           | <b>-</b>                                  |
| <b>Subregion</b>   |  |                      |   |
| Miasta na prawach powiatu:<br>Cities with powiat status: |  |                      |   |
| Gdańsk .....   | 3049   | 189                  | -   |
| Gdynia .....   | 888  | 101                  | -   |
| Sopot .....  | 245  | 16                   | -   |

Źródło: w zakresie szpitali ogólnych – dane Ministerstwa Zdrowia i Ministerstwa Spraw Wewnętrznych i Administracji.  
Source: in regard to general hospitals – data of the Ministry of Health and the Ministry of the Interior and Administration.

TABL. 2 (60). AMBULATORYJNA OPIEKA ZDROWOTNA W 2017 R.

Stan w dniu 31 XII

OUT-PATIENT HEALTH CARE IN 2017

As of 31 XII

| WYSZCZEGÓLNIENIE<br>SPECIFICATION | Przychodnie<br>Out-patient<br>departments | Praktyki<br>lekarskie <sup>a</sup><br>Doctors<br>practices <sup>a</sup> | Porady udzielone <sup>b</sup><br>Consultations provided <sup>b</sup> |                                    |                      |  |
|-----------------------------------|---|---|--|------------------------------------|----------------------|--|
|                                   |   |   | w tys.<br>in thous.  | na 1 miesz-<br>kańca<br>per capita | lekarskie<br>doctors | stomatolo-<br>giczne<br>stomatological |
|                                   |   |   |  |                                    | w tys.<br>in thous.  |  |
| <b>WOJEWÓDZTWO<br/>VOIVODSHIP</b> | <b>1026</b>                               | <b>238</b>  | <b>18671,2</b>   | <b>8,0</b>                         | <b>16835,5</b>       | <b>1835,7</b>                          |
| <b>Podregion chojnicki ....</b>   | <b>85</b>                                 | <b>28</b>   | <b>1493,5</b>  | <b>6,6</b>                         | <b>1375,9</b>        | <b>117,5</b>                           |
| Subregion                         |   |   |  |                                    |                      |  |
| Powiaty:                          |   |   |  |                                    |                      |  |
| Powiaty:                          |   |   |  |                                    |                      |  |
| chojnicki .....                   | 39  | 15  | 744,0  | 7,7                                | 702,1                | 41,9                                   |
| człuchowski .....                 | 21  | 10  | 340,1  | 6,0                                | 301,1                | 39,0                                   |
| kościerski .....                  | 25  | 3   | 409,4  | 5,7                                | 372,8                | 36,6                                   |
| <b>Podregion gdański .....</b>    | <b>225</b>                                | <b>50</b>   | <b>3718,9</b>  | <b>6,4</b>                         | <b>3293,5</b>        | <b>425,3</b>                           |
| Subregion                         |   |   |  |                                    |                      |  |
| Powiaty:                          |   |   |  |                                    |                      |  |
| Powiaty:                          |   |   |  |                                    |                      |  |
| gdański .....                     | 55  | 14  | 629,2  | 5,6                                | 513,9                | 115,4                                  |
| kartuski .....                    | 40  | 4   | 888,8  | 6,7                                | 801,8                | 87,0                                   |
| nowodworski .....                 | 22  | 1   | 237,6  | 6,6                                | 212,8                | 24,8                                   |
| pucki .....                       | 38  | 13  | 501,9  | 6,0                                | 442,1                | 59,7                                   |
| wejherowski .....                 | 70  | 18  | 1461,4   | 6,9                                | 1323,0               | 138,4                                  |
| <b>Podregion słupski .....</b>    | <b>170</b>                                | <b>54</b>   | <b>2359,2</b>  | <b>7,0</b>                         | <b>2104,6</b>        | <b>254,6</b>                           |
| Subregion                         |   |   |  |                                    |                      |  |
| Powiaty:                          |   |   |  |                                    |                      |  |
| Powiaty:                          |   |   |  |                                    |                      |  |
| bytowski .....                    | 40  | 14  | 470,9  | 6,0                                | 423,8                | 47,0                                   |
| łęborski .....                    | 43  | 12  | 485,3  | 7,3                                | 462,6                | 22,7                                   |
| słupski .....                     | 39  | 16  | 387,7  | 3,9                                | 326,3                | 61,4                                   |
| Miasto na prawach powiatu:        |   |   |  |                                    |                      |  |
| City with powiat status:          |   |   |  |                                    |                      |  |
| Słupsk .....                      | 48  | 12  | 1015,3   | 11,1                               | 891,9                | 123,5                                  |
| <b>Podregion starogardzki</b>     | <b>172</b>                                | <b>75</b>   | <b>3112,4</b>  | <b>7,2</b>                         | <b>2852,9</b>        | <b>259,5</b>                           |
| Subregion                         |   |   |  |                                    |                      |  |
| Powiaty:                          |   |   |  |                                    |                      |  |
| Powiaty:                          |   |   |  |                                    |                      |  |
| kwidziński .....                  | 37  | 19  | 612,8  | 7,3                                | 573,5                | 39,3                                   |
| malborski .....                   | 28  | 25  | 484,0  | 7,6                                | 423,8                | 60,2                                   |
| starogardzki .....                | 42  | 8   | 905,6  | 7,1                                | 830,9                | 74,8                                   |
| sztumski .....                    | 20  | 6   | 248,1  | 5,9                                | 231,6                | 16,6                                   |
| tczewski .....                    | 45  | 17  | 861,9  | 7,4                                | 793,1                | 68,7                                   |
| <b>Podregion trójmiejski</b>      | <b>374</b>                                | <b>31</b>   | <b>7987,3</b>  | <b>10,7</b>                        | <b>7208,6</b>        | <b>778,7</b>                           |
| Subregion                         |   |   |  |                                    |                      |  |
| Miasta na prawach powiatu:        |   |   |  |                                    |                      |  |
| Cities with powiat status:        |   |   |  |                                    |                      |  |
| Gdańsk .....                      | 231                                       | 18  | 5123,5   | 11,0                               | 4608,9               | 514,5                                  |
| Gdynia .....                      | 99  | 11  | 2462,1   | 10,0                               | 2247,1               | 215,0                                  |
| Sopot .....                       | 44  | 2   | 401,7  | 10,9                               | 352,6                | 49,1                                   |

a Dane obejmują praktyki, które podpisały kontrakty z NFZ lub z przychodniami. b W ciągu roku; łącznie z poradami opłacanymi w przychodniach przez pacjentów; bez porad udzielonych w izbach przyjęć szpitali ogólnych – 399,5 tys. porad.

a Data concern practices that have signed contract with the National Health Fund or out-patient departments. b During the year; including consultations paid by patients in out-patient departments; excluding consultations provided in admission rooms of general hospitals – 399.5 thous. consultations.

TABL. 3 (61). ŻŁOBKI I KLUBY DZIECIĘCE W 2017 R.

Stan w dniu 31 XII

NURSERIES AND CHILDREN'S CLUBS IN 2017

As of 31 XII

| WYSZCZEGÓLNIENIE<br>SPECIFICATION | Żłobki<br>Nurseries | Oddziały<br>żłobkowe<br>Nursery wards | Kluby dziecięce<br>Children's clubs | Miejsca w żłobkach i klubach dziecięcych <sup>a</sup><br>Places in nurseries and children's clubs <sup>a</sup> | Dzieci przebywające w żłobkach i klubach dziecięcych w ciągu roku <sup>a</sup><br>Children staying in nurseries and children's clubs during the year <sup>a</sup> |
|-----------------------------------|---------------------|---------------------------------------|-------------------------------------|--|---|
| <b>WOJEWÓDZTWO<br/>VOIVODSHIP</b> | <b>173</b>          | <b>1</b>                              | <b>68</b>                           | <b>5940</b>  | <b>9041</b>   |
| <b>Podregion chojnicki</b> .....  | <b>17</b>           | <b>-</b>                              | <b>3</b>                            | <b>511</b>   | <b>716</b>  |
| Subregion                         |                     |                                       |                                     |  |   |
| Powiaty:                          |                     |                                       |                                     |  |   |
| Powiats:                          |                     |                                       |                                     |  |   |
| chojnicki .....                   | 5                   | -                                     | 1                                   | 132  | 210   |
| człuchowski .....                 | 8                   | -                                     | 2                                   | 222  | 349   |
| kościerski .....                  | 4                   | -                                     | -                                   | 157  | 157   |
| <b>Podregion gdański</b> .....    | <b>57</b>           | <b>-</b>                              | <b>14</b>                           | <b>1341</b>  | <b>1956</b>   |
| Subregion                         |                     |                                       |                                     |  |   |
| Powiaty:                          |                     |                                       |                                     |  |   |
| Powiats:                          |                     |                                       |                                     |  |   |
| gdański .....                     | 14                  | -                                     | 2                                   | 282  | 392   |
| kartuski .....                    | 12                  | -                                     | 6                                   | 313  | 380   |
| nowodworski .....                 | 2                   | -                                     | 1                                   | 41   | 47  |
| pucki .....                       | 10                  | -                                     | -                                   | 205  | 353   |
| wejherowski .....                 | 19                  | -                                     | 5                                   | 500  | 784   |
| <b>Podregion słupski</b> .....    | <b>21</b>           | <b>1</b>                              | <b>5</b>                            | <b>875</b>   | <b>1339</b>   |
| Subregion                         |                     |                                       |                                     |  |   |
| Powiaty:                          |                     |                                       |                                     |  |   |
| Powiats:                          |                     |                                       |                                     |  |   |
| bytowski .....                    | 6                   | -                                     | 2                                   | 229  | 358   |
| lęborski .....                    | 3                   | -                                     | -                                   | 55   | 91  |
| słupski .....                     | 9                   | 1                                     | 1                                   | 285  | 383   |
| Miasto na prawach powiatu:        |                     |                                       |                                     |  |   |
| City with powiat status:          |                     |                                       |                                     |  |   |
| Słupsk .....                      | 3                   | -                                     | 2                                   | 306  | 507   |
| <b>Podregion starogardzki</b>     | <b>24</b>           | <b>-</b>                              | <b>8</b>                            | <b>641</b>   | <b>976</b>  |
| Subregion                         |                     |                                       |                                     |  |   |
| Powiaty:                          |                     |                                       |                                     |  |   |
| Powiats:                          |                     |                                       |                                     |  |   |
| kwidziński .....                  | 7                   | -                                     | -                                   | 128  | 228   |
| malborski .....                   | 3                   | -                                     | 4                                   | 154  | 244   |
| starogardzki .....                | 5                   | -                                     | 4                                   | 140  | 164   |
| sztumski .....                    | 2                   | -                                     | -                                   | 64   | 90  |
| tczewski .....                    | 7                   | -                                     | -                                   | 155  | 250   |
| <b>Podregion trójmiejski</b>      | <b>54</b>           | <b>-</b>                              | <b>38</b>                           | <b>2572</b>  | <b>4054</b>   |
| Subregion                         |                     |                                       |                                     |  |   |
| Miasta na prawach powiatu:        |                     |                                       |                                     |  |   |
| Cities with powiat status:        |                     |                                       |                                     |  |   |
| Gdańsk .....                      | 30                  | -                                     | 33                                  | 1888   | 3019  |
| Gdynia .....                      | 18                  | -                                     | 4                                   | 541  | 817   |
| Sopot .....                       | 6                   | -                                     | 1                                   | 143  | 218   |

a Łącznie z oddziałami żłobkowymi.

a Including nursery wards.

TABL. 4 (62). RODZINNA PIECZA ZASTĘPCZA W 2017 R.

Stan w dniu 31 XII

FAMILY FOSTER CARE IN 2017

As of 31 XII

| WYSZCZEGÓLNIENIE<br>SPECIFICATION | Rodziny zastępcze<br>spokrewnione<br>Related<br>foster families |  | Rodziny zastępcze<br>niezawodowe<br>Not professional<br>foster families |  | Rodziny zastępcze<br>zawodowe<br>Professional<br>foster families |  | Rodzinne domy<br>dziecka<br>Foster homes |  |
|-----------------------------------|---|--|---|--|--|--|--|--|
|                                   | ogółem<br>total   | dzieci <sup>a</sup><br>children <sup>a</sup> | ogółem<br>total   | dzieci <sup>a</sup><br>children <sup>a</sup> | ogółem<br>total  | dzieci <sup>a</sup><br>children <sup>a</sup> | ogółem<br>total                          | dzieci <sup>a</sup><br>children <sup>a</sup> |
| <b>WOJEWÓDZTWO<br/>VOIVODSHIP</b> | <b>1431</b>   | <b>1839</b>                                  | <b>687</b>  | <b>950</b>                                   | <b>193</b>   | <b>557</b>                                   | <b>97</b>                                | <b>616</b>                                   |
| <b>Podregion chojnicki ....</b>   | <b>116</b>  | <b>151</b>                                   | <b>84</b>   | <b>133</b>                                   | <b>27</b>  | <b>85</b>                                    | <b>7</b>                                 | <b>54</b>                                    |
| Subregion                         |   |  |   |  |  |  |  |  |
| Powiaty:                          |   |  |   |  |  |  |  |  |
| Powiaty:                          |   |  |   |  |  |  |  |  |
| chojnicki .....                   | 52  | 69   | 45  | 72   | 13   | 31   | 7  | 54   |
| człuchowski .....                 | 30  | 36   | 14  | 17   | 3  | 10   | -  | -  |
| kościerski .....                  | 34  | 46   | 25  | 44   | 11   | 44   | -  | -  |
| <b>Podregion gdański .....</b>    | <b>290</b>  | <b>389</b>                                   | <b>165</b>  | <b>215</b>                                   | <b>36</b>  | <b>111</b>                                   | <b>22</b>                                | <b>133</b>                                   |
| Subregion                         |   |  |   |  |  |  |  |  |
| Powiaty:                          |   |  |   |  |  |  |  |  |
| Powiaty:                          |   |  |   |  |  |  |  |  |
| gdański .....                     | 55  | 72   | 38  | 43   | 7  | 28   | 5  | 25   |
| kartuski .....                    | 26  | 37   | 32  | 42   | 12   | 34   | 5  | 34   |
| nowodworski .....                 | 31  | 47   | 12  | 16   | 4  | 16   | 1  | 8  |
| pucki .....                       | 46  | 63   | 16  | 20   | 5  | 13   | 2  | 14   |
| wejherowski .....                 | 132   | 170  | 67  | 94   | 8  | 20   | 9  | 52   |
| <b>Podregion słupski .....</b>    | <b>264</b>  | <b>333</b>                                   | <b>106</b>  | <b>154</b>                                   | <b>37</b>  | <b>88</b>                                    | <b>13</b>                                | <b>64</b>                                    |
| Subregion                         |   |  |   |  |  |  |  |  |
| Powiaty:                          |   |  |   |  |  |  |  |  |
| Powiaty:                          |   |  |   |  |  |  |  |  |
| bytowski .....                    | 54  | 68   | 25  | 40   | 8  | 10   | 4  | 18   |
| łęborski .....                    | 45  | 58   | 24  | 32   | 8  | 13   | 3  | 11   |
| słupski .....                     | 93  | 123  | 39  | 59   | 10   | 32   | 6  | 35   |
| Miasto na prawach powiatu:        |   |  |   |  |  |  |  |  |
| Cities with powiat status:        |   |  |   |  |  |  |  |  |
| Słupsk .....                      | 72  | 84   | 18  | 23   | 11   | 33   | -  | -  |
| <b>Podregion starogardzki</b>     | <b>367</b>  | <b>478</b>                                   | <b>186</b>  | <b>276</b>                                   | <b>40</b>  | <b>129</b>                                   | <b>27</b>                                | <b>174</b>                                   |
| Subregion                         |   |  |   |  |  |  |  |  |
| Powiaty:                          |   |  |   |  |  |  |  |  |
| Powiaty:                          |   |  |   |  |  |  |  |  |
| kwidzyński .....                  | 98  | 125  | 33  | 46   | 7  | 18   | 13                                       | 78   |
| malborski .....                   | 60  | 75   | 24  | 26   | 4  | 10   | 7  | 46   |
| starogardzki .....                | 83  | 116  | 62  | 105  | 10   | 32   | 4  | 30   |
| sztumski .....                    | 37  | 51   | 26  | 42   | 14   | 52   | 2  | 11   |
| tczewski .....                    | 89  | 111  | 41  | 57   | 5  | 17   | 1  | 9  |
| <b>Podregion trójmiejski</b>      | <b>394</b>  | <b>488</b>                                   | <b>146</b>  | <b>172</b>                                   | <b>53</b>  | <b>144</b>                                   | <b>28</b>                                | <b>191</b>                                   |
| Subregion                         |   |  |   |  |  |  |  |  |
| Miasta na prawach powiatu:        |   |  |   |  |  |  |  |  |
| Cities with powiat status:        |   |  |   |  |  |  |  |  |
| Gdańsk .....                      | 217   | 279  | 89  | 104  | 29   | 94   | 16                                       | 114  |
| Gdynia .....                      | 155   | 182  | 53  | 64   | 13   | 30   | 12                                       | 77   |
| Sopot .....                       | 22  | 27   | 4   | 4  | 11   | 20   | -  | -  |

a W wieku do 25 lat.

a Up to the age of 25.

TABL. 5 (63). INSTYTUCJONALNA PIECZA ZASTĘPCZA <sup>1</sup> W 2017 R.

Stan w dniu 31 XII

INSTITUTIONAL FOSTER CARE <sup>1</sup> IN 2017

As of 31 XII

| WYSZCZEGÓLNIENIE<br>SPECIFICATION |                                 | Placówki opiekuńczo-wychowawcze<br>Care and education centres |                                    |                    |           |   |
|-----------------------------------|---------------------------------|---|------------------------------------|--------------------|-----------|---|
|                                   |                                 | ogółem<br>total   | z liczby ogółem<br>of total number |                    |           | łączące zadania placówek <sup>2</sup><br>combining tasks<br>of the centres <sup>2</sup> |
|                                   | socjalizacyjne<br>socialisation |   | interwencyjne<br>intervention      | rodzinne<br>family |           |   |
| <b>WOJEWÓDZTWO</b> .....          | <b>a</b>                        | <b>72</b>   | <b>48</b>                          | <b>1</b>           | <b>12</b> | <b>9</b>  |
| <b>VOIVODSHIP</b>                 | <b>b</b>                        | <b>1061</b>   | <b>733</b>                         | <b>30</b>          | <b>95</b> | <b>181</b>  |
|                                   | <b>c</b>                        | <b>943</b>  | <b>673</b>                         | <b>7</b>           | <b>91</b> | <b>150</b>  |
| <b>Podregion chojnicki</b> .....  | <b>a</b>                        | <b>7</b>  | <b>3</b>                           | -                  | -         | <b>3</b>  |
| <b>Subregion</b>                  | <b>b</b>                        | <b>144</b>  | <b>72</b>                          | -                  | -         | <b>58</b>   |
|                                   | <b>c</b>                        | <b>112</b>  | <b>58</b>                          | -                  | -         | <b>40</b>   |
| Powiaty:                          |                                 |   |                                    |                    |           |   |
| Powiaty:                          |                                 |   |                                    |                    |           |   |
| człuchowski .....                 | a                               | 4   | 2                                  | -                  | -         | 1   |
|                                   | b                               | 104   | 60                                 | -                  | -         | 30  |
|                                   | c                               | 82  | 48                                 | -                  | -         | 20  |
| kościerski .....                  | a                               | 3   | 1                                  | -                  | -         | 2   |
|                                   | b                               | 40  | 12                                 | -                  | -         | 28  |
|                                   | c                               | 30  | 10                                 | -                  | -         | 20  |
| <b>Podregion gdański</b> .....    | <b>a</b>                        | <b>15</b>   | <b>11</b>                          | -                  | <b>3</b>  | <b>1</b>  |
| <b>Subregion</b>                  | <b>b</b>                        | <b>238</b>  | <b>195</b>                         | -                  | <b>23</b> | <b>20</b>   |
|                                   | <b>c</b>                        | <b>233</b>  | <b>190</b>                         | -                  | <b>21</b> | <b>22</b>   |
| Powiaty:                          |                                 |   |                                    |                    |           |   |
| Powiaty:                          |                                 |   |                                    |                    |           |   |
| gdański .....                     | a                               | 1   | 1                                  | -                  | -         | -   |
|                                   | b                               | 14  | 14                                 | -                  | -         | -   |
|                                   | c                               | 14  | 14                                 | -                  | -         | -   |
| kartuski .....                    | a                               | 2   | 2                                  | -                  | -         | -   |
|                                   | b                               | 60  | 60                                 | -                  | -         | -   |
|                                   | c                               | 58  | 58                                 | -                  | -         | -   |
| nowodworski .....                 | a                               | 1   | 1                                  | -                  | -         | -   |
|                                   | b                               | 15  | 15                                 | -                  | -         | -   |
|                                   | c                               | 15  | 15                                 | -                  | -         | -   |
| pucki .....                       | a                               | 5   | 2                                  | -                  | 2         | 1   |
|                                   | b                               | 63  | 28                                 | -                  | 15        | 20  |
|                                   | c                               | 64  | 28                                 | -                  | 14        | 22  |
| wejherowski .....                 | a                               | 6   | 5                                  | -                  | 1         | -   |
|                                   | b                               | 86  | 78                                 | -                  | 8         | -   |
|                                   | c                               | 82  | 75                                 | -                  | 7         | -   |
| <b>Podregion słupski</b> .....    | <b>a</b>                        | <b>9</b>  | <b>8</b>                           | -                  | <b>1</b>  | -   |
| <b>Subregion</b>                  | <b>b</b>                        | <b>134</b>  | <b>126</b>                         | -                  | <b>8</b>  | -   |
|                                   | <b>c</b>                        | <b>126</b>  | <b>119</b>                         | -                  | <b>7</b>  | -   |
| Powiaty:                          |                                 |   |                                    |                    |           |   |
| Powiaty:                          |                                 |   |                                    |                    |           |   |
| bytowski .....                    | a                               | 2   | 2                                  | -                  | -         | -   |
|                                   | b                               | 28  | 28                                 | -                  | -         | -   |
|                                   | c                               | 26  | 26                                 | -                  | -         | -   |
| łębski .....                      | a                               | 1   | 1                                  | -                  | -         | -   |
|                                   | b                               | 30  | 30                                 | -                  | -         | -   |
|                                   | c                               | 30  | 30                                 | -                  | -         | -   |
| słupski .....                     | a                               | 3   | 3                                  | -                  | -         | -   |
|                                   | b                               | 42  | 42                                 | -                  | -         | -   |
|                                   | c                               | 38  | 38                                 | -                  | -         | -   |
| Miasto na prawach powiatu:        |                                 |   |                                    |                    |           |   |
| City with powiat status:          |                                 |   |                                    |                    |           |   |
| Słupsk .....                      | a                               | 3   | 2                                  | -                  | 1         | -   |
|                                   | b                               | 34  | 26                                 | -                  | 8         | -   |
|                                   | c                               | 32  | 25                                 | -                  | 7         | -   |

1 Ponadto działała 1 regionalna placówka opiekuńczo-terapeutyczna oraz 2 placówki opiekuńczo-wychowawcze typu specjalistyczno-terapeutycznego. 2 Łączące zadania placówek interwencyjnych, socjalizacyjnych i specjalistyczno-terapeutycznych.

1 Moreover, there were 1 regional care and therapy centre and 2 care and education centre of specialist therapy type. 2 Combining tasks of the intervention, socialisation and specialist therapy centres.

TABL. 5 (63). INSTYTUCJONALNA PIECZA ZASTĘPCZA <sup>1</sup> W 2017 R. (dok.)

Stan w dniu 31 XII

INSTITUTIONAL FOSTER CARE <sup>1</sup> IN 2017 (cont.)

As of 31 XII

| WYSZCZEGÓLNIENIE<br>SPECIFICATION                        |                       | Placówki opiekuńczo-wychowawcze<br>Care and education centres |                                    |                 |                                 |  |                               |                    |
|--|-----------------------|---|------------------------------------|-----------------|---------------------------------|--|-------------------------------|--------------------|
|  |                       | ogółem<br>total   | z liczby ogółem<br>of total number |                 |                                 | łączące zadania placówek <sup>2</sup><br>combining tasks of the centres <sup>2</sup> |                               |                    |
| a – placówki<br>centres                                  | b – miejsca<br>places |   | c – wychowankowie<br>residents     | ogółem<br>total | socializacyjne<br>socialisation |  | interwencyjne<br>intervention | rodzinne<br>family |
| <b>Podregion starogardzki .....</b>                      | <b>a</b>              | <b>11</b>   | <b>9</b>                           | -               | <b>1</b>                        |  |                               | <b>1</b>           |
| <b>Subregion</b>   | <b>b</b>              | <b>156</b>  | <b>117</b>                         | -               | <b>8</b>                        |  |                               | <b>31</b>          |
|  | <b>c</b>              | <b>145</b>  | <b>109</b>                         | -               | <b>7</b>                        |  |                               | <b>29</b>          |
| Powiaty:<br>Powiats:                                     |                       |   |                                    |                 |                                 |  |                               |                    |
| kwidziński .....   | a                     | 3   | 3                                  | -               | -                               |  |                               | -                  |
|  | b                     | 42  | 42                                 | -               | -                               |  |                               | -                  |
|  | c                     | 39  | 39                                 | -               | -                               |  |                               | -                  |
| malborski .....  | a                     | 3   | 3                                  | -               | -                               |  |                               | -                  |
|  | b                     | 33  | 33                                 | -               | -                               |  |                               | -                  |
|  | c                     | 33  | 33                                 | -               | -                               |  |                               | -                  |
| sztumski .....   | a                     | 2   | 2                                  | -               | -                               |  |                               | -                  |
|  | b                     | 28  | 28                                 | -               | -                               |  |                               | -                  |
|  | c                     | 23  | 23                                 | -               | -                               |  |                               | -                  |
| tczewski .....   | a                     | 3   | 1                                  | -               | 1                               |  |                               | 1                  |
|  | b                     | 53  | 14                                 | -               | 8                               |  |                               | 31                 |
|  | c                     | 50  | 14                                 | -               | 7                               |  |                               | 29                 |
| <b>Podregion trójmiejski .....</b>                       | <b>a</b>              | <b>30</b>   | <b>17</b>                          | <b>1</b>        | <b>7</b>                        |  |                               | <b>4</b>           |
| <b>Subregion</b>   | <b>b</b>              | <b>389</b>  | <b>223</b>                         | <b>30</b>       | <b>56</b>                       |  |                               | <b>72</b>          |
|  | <b>c</b>              | <b>327</b>  | <b>197</b>                         | <b>7</b>        | <b>56</b>                       |  |                               | <b>59</b>          |
| Miasta na prawach powiatu:<br>Cities with powiat status: |                       |   |                                    |                 |                                 |  |                               |                    |
| Gdańsk .....   | a                     | 18  | 15                                 | 1               | 1                               |  |                               | -                  |
|  | b                     | 240   | 195                                | 30              | 7                               |  |                               | -                  |
|  | c                     | 194   | 172                                | 7               | 7                               |  |                               | -                  |
| Gdynia .....   | a                     | 11  | 2                                  | -               | 6                               |  |                               | 3                  |
|  | b                     | 119   | 28                                 | -               | 49                              |  |                               | 42                 |
|  | c                     | 113   | 25                                 | -               | 49                              |  |                               | 39                 |
| Sopot .....  | a                     | 1   | -                                  | -               | -                               |  |                               | 1                  |
|  | b                     | 30  | -                                  | -               | -                               |  |                               | 30                 |
|  | c                     | 20  | -                                  | -               | -                               |  |                               | 20                 |

1 Ponadto działała 1 regionalna placówka opiekuńczo-terapeutyczna oraz 2 placówki opiekuńczo-wychowawcza typu specjalistyczno-terapeutycznego. 2 Łączące zadania placówek interwencyjnych, socjalizacyjnych i specjalistyczno-terapeutycznych.

1 Moreover, there were 1 regional care and therapy centre and 2 care and education centre of specialist therapy type. 2 Combining tasks of the intervention, socialisation and specialist therapy centres.

TABL. 6 (64). POMOC SPOŁECZNA STACJONARNA <sup>a</sup> W 2017 R.

Stan w dniu 31 XII

STATIONARY SOCIAL WELFARE <sup>a</sup> IN 2017

As of 31 XII

| WYSZCZEGÓLNIENIE<br>SPECIFICATION                        | Domy i zakłady (bez filii)<br>Homes and facilities<br>(excluding branches) | Miejsca (łącznie z filiami)<br>Places (including branches) | Mieszkańcy (łącznie z filiami)<br>Residents (including<br>branches) |
|--|--|--|---|
| <b>WOJEWÓDZTWO<br/>VOIVODSHIP</b>                        | <b>113</b>   | <b>7210</b>  | <b>6812</b>   |
| <b>Podregion chojnicki ....<br/>Subregion</b>            | <b>7</b>   | <b>566</b>   | <b>555</b>  |
| Powiaty:<br>Powiats:                                     |  |  |   |
| chojnicki .....  | 2  | 122  | 122   |
| człuchowski .....  | 2  | 196  | 191   |
| kościerski .....   | 3  | 248  | 242   |
| <b>Podregion gdański .....<br/>Subregion</b>             | <b>31</b>  | <b>1652</b>  | <b>1577</b>   |
| Powiaty:<br>Powiats:                                     |  |  |   |
| gdański .....  | 2  | 201  | 201   |
| kartuski .....   | 11   | 412  | 397   |
| nowodworski .....  | 1  | 133  | 133   |
| pucki .....  | 4  | 239  | 207   |
| wejherowski .....  | 13   | 667  | 639   |
| <b>Podregion słupski .....<br/>Subregion</b>             | <b>17</b>  | <b>1016</b>  | <b>875</b>  |
| Powiaty:<br>Powiats:                                     |  |  |   |
| bytowski .....   | 4  | 187  | 108   |
| lęborski .....   | 4  | 195  | 188   |
| słupski .....  | 6  | 478  | 455   |
| Miasto na prawach powiatu:<br>City with powiat status:   |  |  |   |
| Słupsk .....   | 3  | 156  | 124   |
| <b>Podregion starogardzki<br/>Subregion</b>              | <b>22</b>  | <b>2069</b>  | <b>2047</b>   |
| Powiaty:<br>Powiats:                                     |  |  |   |
| kwidzyński .....   | 3  | 404  | 404   |
| malborski .....  | 4  | 437  | 437   |
| starogardzki .....                                       | 5  | 411  | 391   |
| sztumski .....   | 2  | 67   | 63  |
| tczewski .....   | 8  | 750  | 752   |
| <b>Podregion trójmiejski<br/>Subregion</b>               | <b>36</b>  | <b>1907</b>  | <b>1758</b>   |
| Miasta na prawach powiatu:<br>Cities with powiat status: |  |  |   |
| Gdańsk .....   | 26   | 1400   | 1265  |
| Gdynia .....   | 9  | 424  | 410   |
| Sopot .....  | 1  | 83   | 83  |

a Łącznie ze środowiskowymi domami samopomocy.

a Including community self-help homes.

## DZIAŁ IX KULTURA. TURYSTYKA. SPORT

### Uwagi ogólne

#### Kultura

1. Do **księgozbioru** bibliotek publicznych zaliczono książki i broszury oraz gazety i czasopisma.

**Czytelnik** (użytkownik aktywnie wypożyczający) – to użytkownik zarejestrowany, który wypożyczył na zewnątrz co najmniej jedną pozycję w ciągu roku.

2. W muzeach jako **muzealia** wykazano rzeczy ruchome i nieruchomości wpisane do inwentarza muzealiów.

3. Informacje o **kinach** dotyczą działalności kin ogólnie dostępnych, tj. powołanych do publicznego udostępniania filmów w formie projekcji na seansach filmowych, bez względu na rodzaj stosowanego nośnika filmu (taśma światłoczuła, taśma magnetyczna eksploatowana w technice wideo, nośnik cyfrowy).

Wśród kin stałych wyróżnia się: **minipleksy** – posiadające od 3 do 7 sal projekcyjnych i **multipleksy** – posiadające 8 sal projekcyjnych i więcej.

#### Turystyka

1. **Termin turystyka** – zgodnie z rozporządzeniem Parlamentu Europejskiego i Rady (UE) Nr 692/2011 obowiązującym od 2012 r. – oznacza czynności odwiedzających, którzy podejmują podróże do głównego miejsca docelowego położonego poza ich zwykłym otoczeniem, na okres krótszy niż 1 rok, w dowolnym głównym celu, w tym w celu służbowym, wypoczynkowym lub innym celu osobistym, innym niż zatrudnienie przez podmiot miejscowy dla odwiedzanego miejsca.

2. **Baza noclegowa turystyki** dotyczy turystycznych obiektów noclegowych, tj. obejmuje obiekty hotelowe i pozostałe obiekty (od 2011 r. posiadające 10 i więcej miejsc noclegowych).

3. W informacjach o **obiektach i miejscach noclegowych turystyki** nie uwzględnia się obiektów i miejsc w obiektach przejściowo nieczynnych z powodu przebudowy, remontu, itp.

#### Sport

1. W kategorii **ćwiczących** jedna osoba może być wykazywana wielokrotnie, jeśli uprawia kilka rodzajów sportu. W zależności od wieku osoby ćwiczące zaliczane są do kategorii juniorów lub seniorów; dla poszczególnych rodzajów sportu stosuje się różne granice wieku.

2. W kategorii **trenerów i instruktorów sportowych** jedna osoba może być wykazywana wielokrotnie, jeśli prowadzi zajęcia w kilku rodzajach sportu.

## CHAPTER IX CULTURE. TOURISM. SPORT

### General notes

#### Culture

1. Books and pamphlets as well as newspapers and magazines constitute **the collection** of public libraries.

**Reader/borrower** (user actively borrowing books) – a person registered in the library, who borrowed at least one volume in reported year.

2. Movable subjects and real estate registered in exhibit inventory are presented as **exhibits** in museums.

3. Information regarding **cinemas** concerns the activity of public cinemas, i.e., those established for the purpose of public film screenings, regardless of the film carrier used (light sensitive or magnetic tape or a digital carrier).

Among indoor cinemas one can distinguish **miniplexes** – equipped with 3 to 7 screens and **multiplexes** – equipped with 8 screens and more.

#### Tourism

1. **Tourism** – in accordance with the Regulation (EU) No. 692/2011 of the European Parliament and of the Council in force since 2012 – means the activity of visitors taking a trip to a main destination outside their usual environment, for less than a year, for any main purpose, including business, leisure or other personal purpose, other than to be employed by a resident entity in the place visited.

2. **Tourist accommodation establishments** include hotels and similar facilities and other facilities (since 2011 with 10 and more bed places).

3. Facilities and places temporarily unavailable due to expansion, renovation, etc., are not included in data regarding **facilities and the number of bed places for tourists**.

#### Sport

1. In the category of **persons practising sports**, one person may be indicated more than once, depending upon the number of sports practised. Persons practising sports are classified as either juniors or seniors, depending on age; various age groups are applied for individual sports.

2. In the category **coaches and sports instructors**, one person may be indicated more than once, depending upon the number of sports taught.



TABL. 1 (65). BIBLIOTEKI PUBLICZNE (z filiami) W 2017 R.

PUBLIC LIBRARIES (with branches) IN 2017

| WYSZCZEGÓLNIENIE<br>SPECIFICATION              | Biblioteki <sup>a</sup><br>Libraries <sup>a</sup> | Księgozbiór <sup>a</sup><br>w tys. wol.<br>Collection <sup>a</sup><br>in thous. vol. | Czytelnicy <sup>b</sup><br>Borrowers <sup>b</sup> | Wypożyczenia <sup>b</sup><br>Loans <sup>b</sup> |  | Liczba lud-<br>ności na<br>1 bibliotekę <sup>a</sup><br>Number of<br>population<br>per library <sup>a</sup> |
|--|---|--|---|---|--|---|
|  |   |  |   | w tys. wol.<br>in thous. vol.                   | na 1 czytelnika<br>w wol.<br>per borrower<br>in vol. |   |
| <b>WOJEWÓDZTWO<br/>VOIVODSHIP</b>              | <b>319</b>  | <b>5237,8</b>  | <b>382386</b>                                     | <b>5243,1</b>                                   | <b>13,7</b>  | <b>7286</b>   |
| <b>PODREGION CHOJNICKI<br/>SUBREGION</b>       | <b>41</b>   | <b>687,3</b>   | <b>24817</b>                                      | <b>458,1</b>                                    | <b>18,5</b>  | <b>5518</b>   |
| POWIATY: POWIATS:                              |   |  |   |   |  |   |
| <b>Chojnicki .....</b>                         | <b>11</b>   | <b>225,1</b>   | <b>9109</b>                                       | <b>175,7</b>                                    | <b>19,3</b>  | <b>8841</b>   |
| Gmina miejska:<br>Urban gmina:                 |   |  |   |   |  |   |
| Chojnice .....                                 | 2   | 101,2  | 5427  | 101,8   | 18,8   | 19969   |
| Gminy miejsko-wiejskie:<br>Urban-rural gminas: |   |  |   |   |  |   |
| Brusy .....                                    | 4   | 47,3   | 1765  | 16,2  | 9,2  | 3624  |
| Czersk .....                                   | 3   | 45,8   | 1298  | 46,4  | 35,8   | 7204  |
| Gminy wiejskie:<br>Rural gminas:               |   |  |   |   |  |   |
| Chojnice .....                                 | 1   | 14,9   | 320   | 5,0   | 15,8   | 18931   |
| Konarzyny .....                                | 1   | 15,9   | 299   | 6,1   | 20,5   | 2277  |
| <b>Człuchowski .....</b>                       | <b>15</b>   | <b>254,0</b>   | <b>7843</b>                                       | <b>159,2</b>                                    | <b>20,3</b>  | <b>3779</b>   |
| Gmina miejska:<br>Urban gmina:                 |   |  |   |   |  |   |
| Człuchów .....                                 | 2   | 94,3   | 3103  | 68,3  | 22,0   | 6935  |
| Gminy miejsko-wiejskie:<br>Urban-rural gminas: |   |  |   |   |  |   |
| Czarne .....                                   | 2   | 17,4   | 802   | 14,4  | 18,0   | 4597  |
| Debrzno .....                                  | 3   | 41,5   | 1193  | 27,5  | 23,0   | 3048  |
| Gminy wiejskie:<br>Rural gminas:               |   |  |   |   |  |   |
| Człuchów .....                                 | 4   | 35,4   | 950   | 12,7  | 13,4   | 2760  |
| Koczala .....                                  | 1   | 13,4   | 349   | 4,2   | 12,0   | 3403  |
| Przechlewo .....                               | 1   | 17,8   | 929   | 17,7  | 19,1   | 6378  |
| Rzeczenica .....                               | 2   | 34,1   | 517   | 14,5  | 28,0   | 1827  |
| <b>Kościerski .....</b>                        | <b>15</b>   | <b>208,2</b>   | <b>7865</b>                                       | <b>123,2</b>                                    | <b>15,7</b>  | <b>4821</b>   |
| Gmina miejska:<br>Urban gmina:                 |   |  |   |   |  |   |
| Kościerzyna .....                              | 1   | 59,2   | 3434  | 46,2  | 13,5   | 23809   |
| Gminy wiejskie:<br>Rural gminas:               |   |  |   |   |  |   |
| Dziemiany .....                                | 1   | 8,4  | 518   | 4,7   | 9,2  | 4340  |
| Karsin .....                                   | 4   | 38,9   | 647   | 17,8  | 27,6   | 1574  |
| Kościerzyna .....                              | 3   | 19,0   | 1094  | 17,0  | 15,5   | 5298  |
| Liniewo .....                                  | 2   | 25,5   | 441   | 8,0   | 18,1   | 2309  |
| Lipusz .....                                   | 1   | 12,6   | 506   | 4,6   | 9,2  | 3723  |
| Nowa Karczma .....                             | 2   | 24,6   | 840   | 17,7  | 21,1   | 3457  |
| Stara Kiszewa .....                            | 1   | 20,0   | 385   | 7,0   | 18,3   | 6716  |
| <b>PODREGION GDAŃSKI<br/>SUBREGION</b>         | <b>84</b>   | <b>1295,7</b>  | <b>77291</b>                                      | <b>1236,6</b>                                   | <b>16,0</b>  | <b>6931</b>   |
| POWIATY: POWIATS:                              |   |  |   |   |  |   |
| <b>Gdański .....</b>                           | <b>13</b>   | <b>241,3</b>   | <b>13711</b>                                      | <b>299,9</b>                                    | <b>21,9</b>  | <b>8768</b>   |
| Gmina miejska:<br>Urban gmina:                 |   |  |   |   |  |   |
| Pruszcz Gdański .....                          | 1   | 57,5   | 4017  | 86,6  | 21,6   | 30468   |
| Gminy wiejskie:<br>Rural gminas:               |   |  |   |   |  |   |
| Cedry Wielkie .....                            | 1   | 22,5   | 638   | 31,2  | 49,0   | 6979  |
| Kolbudy .....                                  | 2   | 32,8   | 1196  | 19,5  | 16,3   | 8413  |
| Pruszcz Gdański .....                          | 3   | 31,5   | 2264  | 35,7  | 15,8   | 9729  |
| Przywidz .....                                 | 1   | 15,7   | 1054  | 39,4  | 37,4   | 5855  |
| Pszczółki .....                                | 1   | 31,6   | 1397  | 29,9  | 21,4   | 9425  |
| Suchy Dąb .....                                | 1   | 16,3   | 486   | 4,3   | 8,8  | 4201  |
| Trąbki Wielkie .....                           | 3   | 33,4   | 2659  | 53,2  | 20,0   | 3681  |

a Stan w dniu 31 XII. b Łącznie z punktami bibliotecznymi; według siedziby jednostki macierzystej.

a As of 31 XII. b Including library service points; according to the parent entity's registered office.

TABL. 1 (65). BIBLIOTEKI PUBLICZNE (z filiami) W 2017 R. (cd.)

PUBLIC LIBRARIES (with branches) IN 2017 (cont.)

| WYSZCZEGÓLNIENIE<br>SPECIFICATION  | Biblioteki <sup>a</sup><br>Libraries <sup>a</sup> | Księgozbiór <sup>a</sup><br>w tys. wol.<br>Collection <sup>a</sup><br>in thous. vol. | Czytelnicy <sup>b</sup><br>Borrowers <sup>b</sup> | Wypożyczenia <sup>b</sup><br>Loans <sup>b</sup> |  | Liczba lud-<br>ności na<br>1 bibliotekę <sup>a</sup><br>Number of<br>population<br>per library <sup>a</sup> |
|--|---|--|---|---|--|---|
|  |   |  |   | w tys. wol.<br>in thous. vol.                   | na 1 czytelni-<br>ka w wol.<br>per borrower<br>in vol. |   |
| <b>PODREGION GDAŃSKI<br/>(dok.):<br/>SUBREGION (cont.):<br/>POWIATY (dok.):<br/>POWIATS (cont.):</b> |   |  |   |   |  |   |
| <b>Kartuski .....</b>  | <b>18</b>   | <b>245,7</b>   | <b>12306</b>                                      | <b>181,9</b>                                    | <b>14,8</b>  | <b>7436</b>   |
| Gminy miejsko-wiejskie:<br>Urban-rural gminas:   |   |  |   |   |  |   |
| Kartuzy .....  | 3   | 66,8   | 3419  | 49,4  | 14,5   | 11233   |
| Żukowo .....   | 5   | 42,4   | 2501  | 37,5  | 15,0   | 7465  |
| Gminy wiejskie:<br>Rural gminas:   |   |  |   |   |  |   |
| Chmielno .....   | 2   | 31,8   | 1164  | 14,3  | 12,3   | 3829  |
| Przodkowo .....  | 1   | 17,4   | 876   | 10,2  | 11,6   | 9197  |
| Sierakowice .....  | 2   | 28,0   | 1533  | 18,9  | 12,3   | 9797  |
| Somonino .....   | 2   | 18,3   | 680   | 7,6   | 11,2   | 5264  |
| Stężycza .....   | 2   | 22,8   | 1453  | 30,5  | 21,0   | 5180  |
| Sulęczyño .....  | 1   | 18,2   | 680   | 13,4  | 19,7   | 5480  |
| <b>Nowodworski .....</b>   | <b>15</b>   | <b>170,4</b>   | <b>7136</b>                                       | <b>93,9</b>                                     | <b>13,2</b>  | <b>2393</b>   |
| Gmina miejska:<br>Urban gmina:   |   |  |   |   |  |   |
| Krynica Morska .....   | 1   | 15,0   | 1440  | 9,5   | 6,6  | 1302  |
| Gmina miejsko-wiejska:<br>Urban-rural gmina:   |   |  |   |   |  |   |
| Nowy Dwór Gdański  | 6   | 69,2   | 2680  | 43,4  | 16,2   | 2981  |
| Gminy wiejskie:<br>Rural gminas:   |   |  |   |   |  |   |
| Ostaszewo .....  | 1   | 15,9   | 294   | 5,3   | 18,1   | 3234  |
| Stegna .....   | 5   | 45,3   | 1600  | 20,8  | 13,0   | 1963  |
| Sztutowo .....   | 2   | 25,0   | 1122  | 14,9  | 13,3   | 1828  |
| <b>Pucki .....</b>   | <b>10</b>   | <b>153,5</b>   | <b>7365</b>                                       | <b>165,1</b>                                    | <b>22,4</b>  | <b>8469</b>   |
| Gminy miejskie:<br>Urban gminas:   |   |  |   |   |  |   |
| Hel .....  | 1   | 14,6   | 706   | 14,4  | 20,4   | 3373  |
| Puck .....   | 1   | 15,0   | 1440  | 9,5   | 13,0   | 11265   |
| Gminy miejsko-wiejskie:<br>Urban-rural gminas:   |   |  |   |   |  |   |
| Jastarnia .....  | 1   | 21,8   | 419   | 27,4  | 65,4   | 3760  |
| Władysławowo .....   | 3   | 37,2   | 2468  | 63,9  | 25,9   | 5161  |
| Gminy wiejskie:<br>Rural gminas:   |   |  |   |   |  |   |
| Kosakowo .....   | 1   | 9,9  | 929   | 10,5  | 11,3   | 14029   |
| Krokowa .....  | 3   | 34,5   | 941   | 24,2  | 25,7   | 3587  |
| <b>Wejherowski .....</b>   | <b>28</b>   | <b>484,8</b>   | <b>36773</b>                                      | <b>495,8</b>                                    | <b>13,5</b>  | <b>7636</b>   |
| Gminy miejskie:<br>Urban gminas:   |   |  |   |   |  |   |
| Reda .....   | 2   | 31,1   | 4386  | 53,5  | 12,2   | 12551   |
| Rumia .....  | 4   | 83,5   | 12580   | 153,4   | 12,2   | 12158   |
| Wejherowo .....  | 2   | 125,9  | 8285  | 134,2   | 16,2   | 24964   |
| Gminy wiejskie:<br>Rural gminas:   |   |  |   |   |  |   |
| Choczewo .....   | 1   | 20,7   | 844   | 26,0  | 30,8   | 5539  |
| Gniewino .....   | 1   | 28,5   | 535   | 6,2   | 11,6   | 7497  |
| Linia .....  | 2   | 25,8   | 1067  | 18,6  | 17,5   | 3162  |
| Luzino .....   | 3   | 43,6   | 2061  | 16,6  | 8,1  | 5321  |
| Łęczycze .....   | 5   | 45,7   | 1948  | 27,0  | 13,8   | 2407  |
| Szemud .....   | 5   | 34,4   | 2785  | 34,3  | 12,3   | 3490  |
| Wejherowo .....  | 3   | 45,6   | 2282  | 26,0  | 11,4   | 8444  |

a Stan w dniu 31 XII. b Łącznie z punktami bibliotecznymi; według siedziby jednostki macierzystej.

a As of 31 XII. b Including library service points; according to the parent entity's registered office.

TABL. 1 (65). BIBLIOTEKI PUBLICZNE (z filiami) W 2017 R. (cd.)

PUBLIC LIBRARIES (with branches) IN 2017 (cont.)

| WYSZCZEGÓLNIENIE<br>SPECIFICATION               | Biblioteki <sup>a</sup><br>Libraries <sup>a</sup> | Księgozbiór <sup>a</sup><br>w tys. wol.<br>Collection <sup>a</sup><br>in thous. vol. | Czytelnicy <sup>b</sup><br>Borrowers <sup>b</sup> | Wypożyczenia <sup>b</sup><br>Loans <sup>b</sup> |   | Liczba lud-<br>ności na<br>1 bibliotekę <sup>a</sup><br>Number of<br>population<br>per library <sup>a</sup> |
|---|---|--|---|---|---|---|
|   |   |  |   | w tys. wol.<br>in thous. vol.                   | na 1 czytelnika w wol.<br>per borrower<br>in vol. |   |
| <b>PODREGION SŁUPSKI</b><br><b>SUBREGION</b>    | <b>61</b>   | <b>965,8</b>   | <b>45390</b>                                      | <b>743,4</b>                                    | <b>16,4</b>                                       | <b>5503</b>   |
| <b>POWIATY: POWIATS:</b>                        |   |  |   |   |   |   |
| <b>Bytowski</b> .....                           | <b>20</b>   | <b>261,0</b>   | <b>9678</b>                                       | <b>192,2</b>                                    | <b>19,9</b>                                       | <b>3957</b>   |
| Gminy miejsko-wiejskie:<br>Urban-rural gminas:  |   |  |   |   |   |   |
| Bytów .....                                     | 2   | 68,3   | 4202  | 64,7  | 15,4  | 12703   |
| Miastko .....                                   | 4   | 63,2   | 2244  | 78,7  | 35,1  | 4934  |
| Gminy wiejskie:<br>Rural gminas:                |   |  |   |   |   |   |
| Borzytuchoń .....                               | 1   | 13,4   | 304   | 4,3   | 14,2  | 3232  |
| Czarna Dąbrówka .....                           | 2   | 13,3   | 479   | 6,4   | 13,4  | 2945  |
| Kolczygłowy .....                               | 1   | 11,0   | 135   | 1,5   | 11,1  | 4259  |
| Lipnica .....                                   | 3   | 24,5   | 689   | 9,9   | 14,4  | 1742  |
| Parchowo .....                                  | 2   | 13,2   | 341   | 3,6   | 10,5  | 1862  |
| Studzienice .....                               | 2   | 14,5   | 412   | 4,0   | 9,8   | 1843  |
| Trzebielino .....                               | 2   | 28,4   | 558   | 9,1   | 16,3  | 1856  |
| Tuchomie .....                                  | 1   | 11,4   | 314   | 10,1  | 32,0  | 4268  |
| <b>Lęborski</b> .....                           | <b>12</b>   | <b>232,9</b>   | <b>10835</b>                                      | <b>163,6</b>                                    | <b>15,1</b>                                       | <b>5528</b>   |
| Gminy miejskie:<br>Urban gminas:                |   |  |   |   |   |   |
| Lębork .....                                    | 2   | 99,6   | 7446  | 101,3   | 13,6  | 17707   |
| Łeba .....                                      | 1   | 35,4   | 1007  | 22,3  | 22,1  | 3694  |
| Gminy wiejskie:<br>Rural gminas:                |   |  |   |   |   |   |
| Cewice .....                                    | 2   | 20,7   | 373   | 6,4   | 17,0  | 3773  |
| Nowa Wieś Lęborska .....                        | 6   | 57,7   | 1508  | 26,0  | 17,2  | 2270  |
| Wicko .....                                     | 1   | 19,4   | 501   | 7,6   | 15,2  | 6064  |
| <b>Słupski</b> .....                            | <b>22</b>   | <b>267,5</b>   | <b>9122</b>                                       | <b>163,1</b>                                    | <b>17,9</b>                                       | <b>4488</b>   |
| Gmina miejska:<br>Urban gmina:                  |   |  |   |   |   |   |
| Ustka .....                                     | 1   | 57,5   | 2685  | 42,5  | 15,8  | 15709   |
| Gmina miejsko-wiejska:<br>Urban-rural gmina:    |   |  |   |   |   |   |
| Kępice .....                                    | 3   | 35,0   | 805   | 16,0  | 19,9  | 3098  |
| Gminy wiejskie:<br>Rural gminas:                |   |  |   |   |   |   |
| Damnica .....                                   | 1   | 16,1   | 514   | 16,6  | 32,3  | 6171  |
| Dębica Kaszubska .....                          | 2   | 12,6   | 390   | 5,4   | 13,9  | 4868  |
| Główczyce .....                                 | 3   | 18,5   | 813   | 13,9  | 17,1  | 3049  |
| Kobylnica .....                                 | 4   | 38,0   | 1463  | 24,5  | 16,7  | 3047  |
| Potęgowo .....                                  | 2   | 20,3   | 500   | 11,6  | 23,2  | 3490  |
| Słupsk .....                                    | 2   | 22,9   | 1258  | 23,0  | 18,3  | 8862  |
| Smóldzino .....                                 | 2   | 24,5   | 200   | 1,9   | 9,6   | 1715  |
| Ustka .....                                     | 2   | 22,0   | 494   | 7,6   | 15,4  | 4180  |
| <b>MIASTO NA PRAWACH</b><br><b>POWIATU:</b>     |   |  |   |   |   |   |
| <b>CITY WITH POWIAT</b><br><b>STATUS:</b>       |   |  |   |   |   |   |
| <b>Słupsk</b> .....                             | <b>7</b>  | <b>204,5</b>   | <b>15755</b>                                      | <b>224,5</b>                                    | <b>14,2</b>                                       | <b>13066</b>  |
| <b>PODREGION STARO-</b><br><b>GARDZKI</b> ..... | <b>73</b>   | <b>1144,3</b>  | <b>56930</b>                                      | <b>922,9</b>                                    | <b>16,2</b>                                       | <b>5932</b>   |
| <b>SUBREGION</b>                                |   |  |   |   |   |   |
| <b>POWIATY: POWIATS:</b>                        |   |  |   |   |   |   |
| <b>Kwidzyński</b> .....                         | <b>15</b>   | <b>277,6</b>   | <b>11892</b>                                      | <b>188,9</b>                                    | <b>15,9</b>                                       | <b>5562</b>   |
| Gmina miejska:<br>Urban gmina:                  |   |  |   |   |   |   |
| Kwidzyn .....                                   | 4   | 110,9  | 7737  | 128,2   | 16,6  | 9638  |

a Stan w dniu 31 XII. b Łącznie z punktami bibliotecznymi; według siedziby jednostki macierzystej.

a As of 31 XII. b Including library service points; according to the parent entity's registered office.

TABL. 1 (65). BIBLIOTEKI PUBLICZNE (z filiami) W 2017 R. (cd.)

PUBLIC LIBRARIES (with branches) IN 2017 (cont.)

| WYSZCZEGÓLNIENIE<br>SPECIFICATION     | Biblioteki <sup>a</sup><br>Libraries <sup>a</sup> | Księgozbiór <sup>a</sup><br>w tys. wol.<br>Collection <sup>a</sup><br>in thous. vol. | Czytelnicy <sup>b</sup><br>Borrowers <sup>b</sup> | Wypożyczenia <sup>b</sup><br>Loans <sup>b</sup> |   | Liczba ludności na<br>1 bibliotekę <sup>a</sup><br>Number of<br>population<br>per library <sup>a</sup> |
|---------------------------------------|---|--|---|---|---|--|
|                                       |   |  |   | w tys. wol.<br>in thous. vol.                   | na 1 czytelnika w wol.<br>per borrower<br>in vol. |  |
| <b>PODREGION STARO-GARDZKI (cd.):</b> |   |  |   |   |   |  |
| <b>SUBREGION (cont.):</b>             |   |  |   |   |   |  |
| <b>POWIATY (cd.):</b>                 |   |  |   |   |   |  |
| <b>POWIATS (cont.):</b>               |   |  |   |   |   |  |
| <b>Kwidziński (dok.) (cont.):</b>     |   |  |   |   |   |  |
| Gmina miejsko-wiejska:                |   |  |   |   |   |  |
| Urban-rural gmina:                    |   |  |   |   |   |  |
| Prabuty .....                         | 1   | 22,5   | 797   | 14,5  | 18,2  | 13165  |
| Gminy wiejskie:                       |   |  |   |   |   |  |
| Rural gminas:                         |   |  |   |   |   |  |
| Gardeja .....                         | 3   | 36,6   | 679   | 8,1   | 11,9  | 2823   |
| Kwidzyn .....                         | 5   | 73,2   | 1379  | 22,3  | 16,2  | 2275   |
| Ryjewo .....                          | 1   | 21,0   | 823   | 10,9  | 13,3  | 5878   |
| Sadlinki .....                        | 1   | 13,3   | 477   | 4,9   | 10,4  | 5984   |
| <b>Malborski .....</b>                | <b>7</b>  | <b>121,9</b>   | <b>7588</b>                                       | <b>139,7</b>                                    | <b>18,4</b>                                       | <b>9130</b>  |
| Gmina miejska:                        |   |  |   |   |   |  |
| Urban gmina:                          |   |  |   |   |   |  |
| Malbork .....                         | 2   | 59,0   | 5566  | 91,7  | 16,5  | 19362  |
| Gmina miejsko-wiejska:                |   |  |   |   |   |  |
| Urban-rural gmina:                    |   |  |   |   |   |  |
| Nowy Staw .....                       | 1   | 21,1   | 543   | 29,7  | 54,8  | 7651   |
| Gminy wiejskie:                       |   |  |   |   |   |  |
| Rural gminas:                         |   |  |   |   |   |  |
| Lichnowy .....                        | 1   | 12,5   | 579   | 5,3   | 9,2   | 4648   |
| Miłoradz .....                        | 2   | 17,8   | 384   | 7,2   | 18,8  | 1699   |
| Stare Pole .....                      | 1   | 11,5   | 516   | 5,7   | 11,0  | 4701   |
| <b>Starogardzki .....</b>             | <b>21</b>   | <b>326,4</b>   | <b>15062</b>                                      | <b>228,2</b>                                    | <b>15,2</b>                                       | <b>6089</b>  |
| Gminy miejskie:                       |   |  |   |   |   |  |
| Urban gminas:                         |   |  |   |   |   |  |
| Skórcz .....                          | 2   | 25,5   | 1617  | 22,9  | 14,2  | 1805   |
| Starogard Gdański ....                | 3   | 101,5  | 7225  | 83,7  | 11,6  | 16020  |
| Gminy miejsko-wiejskie:               |   |  |   |   |   |  |
| Urban-rural gminas:                   |   |  |   |   |   |  |
| Czarna Woda .....                     | 1   | 8,1  | 199   | 3,8   | 19,1  | 3227   |
| Skarszewy .....                       | 2   | 29,3   | 1100  | 29,1  | 26,5  | 7404   |
| Gminy wiejskie:                       |   |  |   |   |   |  |
| Rural gminas:                         |   |  |   |   |   |  |
| Bobowo .....                          | 1   | 9,6  | 351   | 3,4   | 9,7   | 3155   |
| Kaliska .....                         | 1   | 14,2   | 364   | 6,0   | 16,4  | 5387   |
| Lubichowo .....                       | 2   | 19,2   | 769   | 21,4  | 27,8  | 3268   |
| Osieczna .....                        | 1   | 23,5   | 214   | 1,9   | 8,7   | 2858   |
| Osiek .....                           | 1   | 15,4   | 701   | 9,6   | 13,7  | 2410   |
| Skórcz .....                          | 1   | 11,6   | 237   | 4,1   | 17,2  | 4643   |
| Smętowo Graniczne                     | 2   | 21,0   | 455   | 16,7  | 36,7  | 2625   |
| Starogard Gdański ....                | 1   | 21,6   | 830   | 15,7  | 18,9  | 16308  |
| Zblewo .....                          | 3   | 25,9   | 1000  | 10,0  | 10,0  | 3873   |
| <b>Sztumski .....</b>                 | <b>12</b>   | <b>138,8</b>   | <b>4157</b>                                       | <b>67,3</b>                                     | <b>16,2</b>                                       | <b>3496</b>  |
| Gminy miejsko-wiejskie:               |   |  |   |   |   |  |
| Urban-rural gminas:                   |   |  |   |   |   |  |
| Dzierżoń .....                        | 3   | 22,7   | 747   | 9,2   | 12,3  | 3110   |
| Sztum .....                           | 3   | 66,3   | 1685  | 29,5  | 17,5  | 6193   |
| Gminy wiejskie:                       |   |  |   |   |   |  |
| Rural gminas:                         |   |  |   |   |   |  |
| Mikołajki Pomorskie                   | 1   | 14,9   | 671   | 8,5   | 12,7  | 3682   |
| Stary Dzierżoń .....                  | 2   | 14,7   | 381   | 5,7   | 15,0  | 2023   |
| Stary Targ .....                      | 3   | 20,3   | 673   | 14,3  | 21,3  | 2104   |

a Stan w dniu 31 XII. b Łącznie z punktami bibliotecznymi; według siedziby jednostki macierzystej.

a As of 31 XII. b Including library service points; according to the parent entity's registered office.

TABL. 1 (65). BIBLIOTEKI PUBLICZNE (z filiami) W 2017 R. (dok.)

PUBLIC LIBRARIES (with branches) IN 2017 (cont.)

| WYSZCZEGÓLNIENIE<br>SPECIFICATION  | Biblioteki <sup>a</sup><br>Libraries <sup>a</sup> | Księgozbiór <sup>a</sup><br>w tys. wol.<br>Collection <sup>a</sup><br>in thous. vol. | Czytelnicy <sup>b</sup><br>Borrowers <sup>b</sup> | Wypożyczenia <sup>b</sup><br>Loans <sup>b</sup> |   | Liczba lud-<br>ności na<br>1 bibliotekę <sup>a</sup><br>Number of<br>population<br>per library <sup>a</sup> |
|--|---|--|---|---|---|---|
|  |   |  |   | w tys. wol.<br>in thous. vol.                   | na 1 czytelnika w wol.<br>per borrower<br>in vol. |   |
| <b>PODREGION STARO-<br/>GARDZKI (dok.):<br/>SUBREGION (cont.):</b>                     |   |  |   |   |   |   |
| <b>POWIATY (dok.):<br/>POWIATS (cont.):</b>  |   |  |   |   |   |   |
| <b>Tczewski .....</b>  | <b>18</b>   | <b>279,6</b>   | <b>18231</b>                                      | <b>298,8</b>                                    | <b>16,4</b>                                       | <b>6439</b>   |
| Gmina miejska:<br>Urban gmina:   |   |  |   |   |   |   |
| Tczew .....  | 7   | 166,2  | 13119   | 221,7   | 16,9  | 8608  |
| Gminy miejsko-wiejskie:<br>Urban-rural gminas:   |   |  |   |   |   |   |
| Gniew .....  | 3   | 39,3   | 1457  | 36,1  | 24,8  | 5217  |
| Pelplin .....  | 3   | 32,9   | 2497  | 24,9  | 10,0  | 5470  |
| Gminy wiejskie:<br>Rural gminas:   |   |  |   |   |   |   |
| Morzeszczyn .....  | 3   | 10,0   | 376   | 5,7   | 15,1  | 1225  |
| Subkowy .....  | 1   | 18,8   | 452   | 5,4   | 11,9  | 5493  |
| Tczew .....  | 1   | 12,3   | 330   | 5,0   | 15,2  | 14411   |
| <b>PODREGION<br/>TRÓJMIEJSKI .....</b>   | <b>60</b>   | <b>1144,6</b>  | <b>177958</b>                                     | <b>1882,2</b>                                   | <b>10,6</b>                                       | <b>12452</b>  |
| <b>SUBREGION<br/>MIASTA NA PRAWACH<br/>POWIATU:<br/>CITIES WITH POWIAT<br/>STATUS:</b> |   |  |   |   |   |   |
| <b>Gdańsk .....</b>  | <b>29</b>   | <b>654,7</b>   | <b>118035</b>                                     | <b>1167,2</b>                                   | <b>9,9</b>  | <b>16009</b>  |
| <b>Gdynia .....</b>  | <b>24</b>   | <b>402,0</b>   | <b>48425</b>                                      | <b>626,9</b>                                    | <b>12,9</b>                                       | <b>10263</b>  |
| <b>Sopot .....</b>   | <b>7</b>  | <b>88,0</b>  | <b>11498</b>                                      | <b>88,0</b>                                     | <b>7,7</b>  | <b>5219</b>   |

a Stan w dniu 31 XII. b Łącznie z punktami bibliotecznymi; według siedziby jednostki macierzystej.

a As of 31 XII. b Including library service points; according to the parent entity's registered office.

TABL. 2 (66). MUZEA W 2017 R.

MUSEUMS IN 2017

| WYSZCZEGÓLNIENIE<br>SPECIFICATION                        | Muzea<br>i oddziały<br>muzealne <sup>a</sup><br>Museums<br>with<br>branches <sup>a</sup> | Muzealia<br>w pozycjach<br>inventarzo-<br>wych <sup>a</sup><br>Museum<br>exhibits in<br>inventory<br>units <sup>a</sup> | Wystawy czasowe<br>Temporary exhibitions |  | Zwiedzający muzea i wystawy<br>Museums and exhibition<br>visitors |  |
|--|--|---|--|--|---|--|
|  |  |   | własne <sup>b</sup><br>own <sup>b</sup>  | obce <sup>c</sup><br>exterior <sup>c</sup> | ogółem<br>total   | w tym<br>młodzież<br>szkolna <sup>d</sup><br>of which<br>primary and<br>secondary<br>school<br>students <sup>d</sup> |
| <b>WOJEWÓDZTWO<br/>VOIVODSHIP</b>                        | <b>78</b>  | <b>601801</b>   | <b>222</b>                               | <b>67</b>                                  | <b>3307830</b>  | <b>416637</b>  |
| <b>Podregion chojnicki ....<br/>Subregion</b>            | <b>8</b>   | <b>21042</b>  | <b>19</b>                                | <b>1</b>                                   | <b>219026</b>   | <b>43086</b>   |
| Powiaty: Powiats:  |  |   |  |  |   |  |
| chojnicki .....  | 1  | 11322   | 7  | -  | 5830  | 1505   |
| człuchowski .....  | 1  | 1407  | 4  | 1  | 33242   | 8079   |
| kościerski .....   | 6  | 8313  | 8  | -  | 179954  | 33502  |
| <b>Podregion gdański .....<br/>Subregion</b>             | <b>22</b>  | <b>103015</b>   | <b>43</b>                                | <b>11</b>                                  | <b>415397</b>   | <b>65765</b>   |
| Powiaty: Powiats:  |  |   |  |  |   |  |
| kartuski .....   | 5  | 4695  | 9  | 1  | 35550   | 11397  |
| nowodworski .....  | 4  | 3189  | 3  | 0  | 131995  | 28601  |
| pucki .....  | 7  | 13411   | 8  | 7  | 190948  | 14816  |
| wejherowski .....  | 6  | 81720   | 23                                       | 3  | 56904   | 10951  |
| <b>Podregion słupski .....<br/>Subregion</b>             | <b>8</b>   | <b>45715</b>  | <b>32</b>                                | <b>16</b>                                  | <b>161977</b>   | <b>32192</b>   |
| Powiaty: Powiats:  |  |   |  |  |   |  |
| bytowski .....   | 3  | 6078  | 2  | 9  | 48170   | 3205   |
| łęborski .....   | 1  | 12643   | 7  | -  | 14646   | 614  |
| słupski .....  | 3  | 1234  | 7  | 7  | 79206   | 26785  |
| Miasto na prawach powiatu:<br>City with powiat status:   |  |   |  |  |   |  |
| Słupsk .....   | 1  | 25760   | 16                                       | -  | 19955   | 1588   |
| <b>Podregion starogardzki<br/>Subregion</b>              | <b>10</b>  | <b>45579</b>  | <b>42</b>                                | <b>12</b>                                  | <b>742799</b>   | <b>115736</b>  |
| Powiaty: Powiats:  |  |   |  |  |   |  |
| kwidzyński .....   | 3  | 133   | 12                                       | 7  | 24886   | 1050   |
| malborski .....  | 1  | 41372   | 7  | -  | 638963  | 89190  |
| starogardzki .....                                       | 1  | 3115  | 15                                       | 4  | 8901  | 1465   |
| sztumski .....   | 1  | -   | 1  | -  | 5729  | 547  |
| tczewski .....   | 4  | 959   | 7  | 1  | 64320   | 23484  |
| <b>Podregion trójmiejski<br/>Subregion</b>               | <b>30</b>  | <b>386450</b>   | <b>86</b>                                | <b>27</b>                                  | <b>1768631</b>  | <b>159858</b>  |
| Miasta na prawach powiatu:<br>Cities with powiat status: |  |   |  |  |   |  |
| Gdańsk .....   | 23   | 326007  | 55                                       | 17   | 1201007   | 94083  |
| Gdynia .....   | 5  | 59453   | 17                                       | 8  | 527534  | 59410  |
| Sopot .....  | 2  | 990   | 14                                       | 2  | 40090   | 6365   |

a Stan w dniu 31 XII. b W kraju. c Krajowe i z zagranicy. d Zwiedzająca muzea w zorganizowanych grupach.

a As of 31 XII. b In Poland. c Domestic and foreign. d Visiting museums in organised groups.

TABL. 3 (67). KINA STAŁE W 2017 R.  
INDOOR CINEMAS IN 2017

| WYSZCZEGÓLNIENIE<br>SPECIFICATION                        | Kina <sup>a</sup><br>Cinemas <sup>a</sup> | Miejsca na<br>widowni <sup>a</sup><br>Seats <sup>a</sup> | Ludność<br>na 1 miej-<br>sce <sup>a</sup><br>Population<br>per seat <sup>a</sup> | Seanse<br>Screenings | Widzowie<br>Audience |   |                                |
|--|---|--|--|----------------------|----------------------|---|--------------------------------|
|  |   |  |  |                      | ogółem<br>total      | na 1000<br>ludności<br>per 1000<br>population | na 1 seans<br>per<br>screening |
| <b>WOJEWÓDZTWO<br/>VOIVODSHIP</b>                        | <b>28 <sup>b</sup></b>                    | <b>19784</b>   | <b>117</b>   | <b>161805</b>        | <b>4219457</b>       | <b>1819</b>                                   | <b>26,1</b>                    |
| <b>Podregion chojnicki ....<br/>Subregion</b>            | <b>2</b>                                  | <b>294</b>   | <b>770</b>   | <b>1246</b>          | <b>77734</b>         | <b>344</b>                                    | <b>62,4</b>                    |
| Powiaty: Powiats:  |   |  |  |                      |                      |   |                                |
| chojnicki .....  | 1   | 40   | 2431   | 381                  | 3418                 | 35  | 9,0                            |
| kościerski .....   | 1   | 254  | 285  | 865                  | 74316                | 1033  | 85,9                           |
| <b>Podregion gdański .....<br/>Subregion</b>             | <b>4</b>                                  | <b>1522</b>  | <b>383</b>   | <b>10630</b>         | <b>379761</b>        | <b>657</b>                                    | <b>19,0</b>                    |
| Powiaty: Powiats:  |   |  |  |                      |                      |   |                                |
| gdański .....  | 1   | 80   | 1425   | 205                  | 3890                 | 35  | 19,0                           |
| wejherowski .....  | 3   | 1442   | 148  | 10425                | 375871               | 1768  | 36,1                           |
| <b>Podregion słupski .....<br/>Subregion</b>             | <b>6</b>                                  | <b>2057</b>  | <b>163</b>   | <b>14872</b>         | <b>446130</b>        | <b>1330</b>                                   | <b>30,0</b>                    |
| Powiaty: Powiats:  |   |  |  |                      |                      |   |                                |
| bytowski .....   | 1   | 183  | 432  | 1281                 | 34950                | 443   | 27,3                           |
| łęborski .....   | 2   | 458  | 145  | 1403                 | 75944                | 1147  | 54,1                           |
| słupski .....  | 1   | 242  | 408  | 862                  | 13727                | 139   | 15,9                           |
| Miasto na prawach powiatu:<br>City with powiat status:   |   |  |  |                      |                      |   |                                |
| Słupsk .....   | 2   | 1174   | 78   | 11326                | 321509               | 3506  | 28,4                           |
| <b>Podregion starogardzki<br/>Subregion</b>              | <b>4</b>                                  | <b>2338</b>  | <b>185</b>   | <b>19885</b>         | <b>548177</b>        | <b>1266</b>                                   | <b>27,6</b>                    |
| Powiaty: Powiats:  |   |  |  |                      |                      |   |                                |
| kwidzyński .....   | 1   | 374  | 223  | 777                  | 55805                | 668   | 71,8                           |
| starogardzki .....                                       | 1   | 989  | 129  | 10440                | 255039               | 1999  | 24,4                           |
| sztumski .....   | 1   | 229  | 183  | 229                  | 17505                | 416   | 76,4                           |
| tczewski .....   | 1   | 746  | 155  | 8439                 | 219828               | 1898  | 26,0                           |
| <b>Podregion trójmiejski<br/>Subregion</b>               | <b>12</b>                                 | <b>13573</b>   | <b>55</b>  | <b>115172</b>        | <b>2767655</b>       | <b>3702</b>                                   | <b>24,0</b>                    |
| Miasta na prawach powiatu:<br>Cities with powiat status: |   |  |  |                      |                      |   |                                |
| Gdańsk .....   | 7   | 8733   | 53   | 75014                | 1755742              | 3782  | 23,4                           |
| Gdynia .....   | 3   | 3685   | 67   | 30812                | 858984               | 3483  | 27,9                           |
| Sopot .....  | 2   | 1155   | 62   | 9346                 | 152929               | 4167  | 16,4                           |

a Stan w dniu 31 XII. b W tym 9 miniplexów i 4 multiplexy.

a As of 31 XII. b Of which 9 miniplexes and 4 multiplexes.

TABL. 4 (68). BAZA NOCLEGOWA TURYSTYKI <sup>a</sup> W 2017 R.TOURIST ACCOMMODATION ESTABLISHMENTS <sup>a</sup> IN 2017

| WYSZCZEGÓLNIENIE<br>SPECIFICATION                        | Obiekty <sup>b</sup><br>Facilities <sup>b</sup> | Miejsca noclegowe <sup>b</sup><br>Bed places <sup>b</sup> |   | Korzystający<br>z noclegów<br>Tourists accommodated |  | Udzielone noclegi<br>Nights spent |   |
|--|---|---|---|---|--|-----------------------------------|---|
|  |   | ogółem<br>total   | w tym<br>całoroczne<br>of which<br>open<br>all year | ogółem<br>total                                     | w tym<br>turyści za-<br>graniczni<br>of which<br>foreign<br>tourists | ogółem<br>total                   | w tym<br>turystrami<br>zagranicznymi<br>of which<br>foreign<br>tourists |
| <b>WOJEWÓDZTWO<br/>VOIVODSHIP</b>                        | <b>1629</b>                                     | <b>114369</b>   | <b>44600</b>  | <b>2863071</b>                                      | <b>559741</b>  | <b>9306686</b>                    | <b>1450879</b>  |
| <b>Podregion chojnicki ....<br/>Subregion</b>            | <b>123</b>                                      | <b>10404</b>  | <b>2801</b>   | <b>182908</b>                                       | <b>4795</b>  | <b>578047</b>                     | <b>11216</b>  |
| Powiaty: Powiats:  |   |   |   |   |  |                                   |   |
| chojnicki .....  | 48  | 2987  | 830   | 44760   | 1890   | 139644                            | 4775  |
| człuchowski .....  | 21  | 2366  | 504   | 38500   | 1983   | 114944                            | 3744  |
| kościerski .....   | 54  | 5051  | 1467  | 99648   | 922  | 323459                            | 2697  |
| <b>Podregion gdański .....<br/>Subregion</b>             | <b>846</b>                                      | <b>48541</b>  | <b>15134</b>  | <b>780390</b>                                       | <b>36148</b>   | <b>3107247</b>                    | <b>99914</b>  |
| Powiaty: Powiats:  |   |   |   |   |  |                                   |   |
| gdański .....  | 28  | 1809  | 1395  | 88853   | 9632   | 181546                            | 19218   |
| kartuski .....   | 58  | 2980  | 1764  | 57059   | 2691   | 167963                            | 7413  |
| nowodworski .....  | 196   | 14852   | 3252  | 162344  | 4445   | 857467                            | 14004   |
| pucki .....  | 523   | 26597   | 7199  | 365703  | 7286   | 1676124                           | 29347   |
| wejherowski .....  | 41  | 2303  | 1524  | 106431  | 12094  | 224147                            | 29932   |
| <b>Podregion słupski .....<br/>Subregion</b>             | <b>349</b>                                      | <b>25807</b>  | <b>6307</b>   | <b>333169</b>                                       | <b>24112</b>   | <b>1809554</b>                    | <b>149960</b>   |
| Powiaty: Powiats:  |   |   |   |   |  |                                   |   |
| bytowski .....   | 30  | 1341  | 585   | 20827   | 1772   | 76053                             | 12048   |
| łęborski .....   | 156   | 11170   | 1900  | 110031  | 8321   | 612347                            | 30190   |
| słupski .....  | 150   | 12352   | 3115  | 158989  | 8659   | 994018                            | 48813   |
| Miasto na prawach powiatu:<br>City with powiat status:   |   |   |   |   |  |                                   |   |
| Słupsk .....   | 13  | 944   | 707   | 43322   | 5360   | 127136                            | 58909   |
| <b>Podregion starogardzki<br/>Subregion</b>              | <b>73</b>                                       | <b>3810</b>   | <b>2666</b>   | <b>124146</b>                                       | <b>17726</b>   | <b>283121</b>                     | <b>37929</b>  |
| Powiaty: Powiats:  |   |   |   |   |  |                                   |   |
| kwidziński .....   | 10  | 442   | 396   | 13365   | 2221   | 42980                             | 6149  |
| malborski .....  | 15  | 1091  | 776   | 40903   | 10487  | 73947                             | 16955   |
| starogardzki .....                                       | 25  | 1356  | 755   | 24343   | 1755   | 87577                             | 7315  |
| sztumski .....   | 4   | 67  | 67  | 813   | 11   | 2725                              | 49  |
| tczewski .....   | 19  | 854   | 672   | 44722   | 3252   | 75892                             | 7461  |
| <b>Podregion trójmiejski<br/>Subregion</b>               | <b>238</b>                                      | <b>25807</b>  | <b>17692</b>  | <b>1442458</b>                                      | <b>476960</b>  | <b>3528717</b>                    | <b>1151860</b>  |
| Miasta na prawach powiatu:<br>Cities with powiat status: |   |   |   |   |  |                                   |   |
| Gdańsk .....   | 167   | 17315   | 12314   | 1009893   | 388577   | 2421458                           | 940142  |
| Gdynia .....   | 28  | 2528  | 1772  | 159644  | 22717  | 315679                            | 51205   |
| Sopot .....  | 43  | 5964  | 3606  | 272921  | 65666  | 791580                            | 160513  |

<sup>a</sup> Dotyczy obiektów posiadających 10 i więcej miejsc noclegowych; z uwzględnieniem imputacji danych dla jednostek, które odmówiły udziału w badaniu. <sup>b</sup> Stan w dniu 31 VII.

<sup>a</sup> Concern establishments possessing 10 and more bed places; including the imputation of data for units which refused to participate in the survey. <sup>b</sup> As of 31 VII.



TABL. 5 (69). KLUBY SPORTOWE <sup>a</sup> W 2016 R.

Stan w dniu 31 XII

SPORTS CLUBS <sup>a</sup> IN 2016

As of 31 XII

| WYSZCZEGÓLNIENIE<br>SPECIFICATION                        | Kluby<br>Clubs | Sekcje<br>sporto-<br>we<br>Sports<br>sections | Człon-<br>kowie<br>Mem-<br>bers | Ćwiczący<br>Persons practising sports |  |                                    |   | Trenerzy<br>Coaches | Instruk-<br>torzy<br>sportowi<br>Sports<br>instruc-<br>tors |
|--|----------------|---|---------------------------------|---------------------------------------|--|------------------------------------|---|---------------------|---|
|  |                |   |                                 | ogółem<br>grand<br>total              | z liczby ogółem<br>of grand total number |                                    |   |                     |   |
|  |                |   |                                 |                                       | kobiety<br>females                       | w wieku do 18 lat<br>aged up to 18 |   |                     |   |
|  |                |   |                                 |                                       |  | razem<br>total                     | w tym<br>dziew-<br>częta<br>of which<br>girls |                     |   |
| <b>WOJEWÓDZTWO<br/>VOIVODSHIP</b>                        | <b>749</b>     | <b>1205</b>                                   | <b>51617</b>                    | <b>50722</b>                          | <b>13594</b>                             | <b>36876</b>                       | <b>10587</b>                                  | <b>1540</b>         | <b>953</b>  |
| <b>Podregion chojnicki ....<br/>Subregion</b>            | <b>93</b>      | <b>178</b>                                    | <b>5852</b>                     | <b>5592</b>                           | <b>1481</b>                              | <b>3710</b>                        | <b>1005</b>                                   | <b>137</b>          | <b>116</b>  |
| Powiaty: Powiats:  |                |   |                                 |                                       |  |                                    |   |                     |   |
| chojnicki .....  | 33             | 57  | 1607                            | 1537                                  | 383                                      | 1018                               | 295   | 36                  | 40  |
| człuchowski .....  | 37             | 86  | 2584                            | 2567                                  | 753                                      | 1707                               | 450   | 68                  | 40  |
| kościerski .....   | 23             | 35  | 1661                            | 1488                                  | 345                                      | 985                                | 260   | 33                  | 36  |
| <b>Podregion gdański .....<br/>Subregion</b>             | <b>159</b>     | <b>249</b>                                    | <b>11231</b>                    | <b>11543</b>                          | <b>2682</b>                              | <b>8382</b>                        | <b>2165</b>                                   | <b>301</b>          | <b>231</b>  |
| Powiaty: Powiats:  |                |   |                                 |                                       |  |                                    |   |                     |   |
| gdański .....  | 34             | 43  | 1815                            | 1825                                  | 283                                      | 1126                               | 240   | 50                  | 52  |
| kartuski .....   | 36             | 62  | 2454                            | 2923                                  | 623                                      | 1977                               | 472   | 86                  | 38  |
| nowodworski .....  | 10             | 23  | 743                             | 734                                   | 195                                      | 607                                | 195   | 17                  | 22  |
| pucki .....  | 31             | 41  | 1965                            | 1990                                  | 491                                      | 1404                               | 358   | 54                  | 37  |
| wejherowski .....  | 48             | 80  | 4254                            | 4071                                  | 1090                                     | 3268                               | 900   | 94                  | 82  |
| <b>Podregion słupski .....<br/>Subregion</b>             | <b>155</b>     | <b>265</b>                                    | <b>8921</b>                     | <b>8815</b>                           | <b>2199</b>                              | <b>6436</b>                        | <b>1758</b>                                   | <b>248</b>          | <b>164</b>  |
| Powiaty: Powiats:  |                |   |                                 |                                       |  |                                    |   |                     |   |
| bytowski .....   | 53             | 90  | 3050                            | 2966                                  | 766                                      | 2278                               | 653   | 93                  | 37  |
| lęborski .....   | 23             | 37  | 1544                            | 1474                                  | 387                                      | 1012                               | 313   | 44                  | 29  |
| słupski .....  | 44             | 78  | 2098                            | 2224                                  | 375                                      | 1707                               | 332   | 62                  | 42  |
| Miasto na prawach powiatu:<br>City with powiat status:   |                |   |                                 |                                       |  |                                    |   |                     |   |
| Słupsk .....   | 35             | 60  | 2229                            | 2151                                  | 671                                      | 1439                               | 460   | 49                  | 56  |
| <b>Podregion starogardzki<br/>Subregion</b>              | <b>146</b>     | <b>231</b>                                    | <b>9548</b>                     | <b>9522</b>                           | <b>2576</b>                              | <b>7417</b>                        | <b>2141</b>                                   | <b>276</b>          | <b>143</b>  |
| Powiaty: Powiats:  |                |   |                                 |                                       |  |                                    |   |                     |   |
| kwidziński .....   | 31             | 48  | 1756                            | 1865                                  | 508                                      | 1417                               | 437   | 63                  | 43  |
| malborski .....  | 23             | 33  | 1329                            | 1371                                  | 423                                      | 1088                               | 323   | 33                  | 25  |
| starogardzki .....                                       | 39             | 77  | 2483                            | 2651                                  | 685                                      | 1992                               | 538   | 75                  | 29  |
| sztumski .....   | 14             | 23  | 717                             | 697                                   | 167                                      | 498                                | 109   | 16                  | 17  |
| tczewski .....   | 39             | 50  | 3263                            | 2938                                  | 793                                      | 2422                               | 734   | 89                  | 29  |
| <b>Podregion trójmiejski<br/>Subregion</b>               | <b>196</b>     | <b>282</b>                                    | <b>16065</b>                    | <b>15250</b>                          | <b>4656</b>                              | <b>10931</b>                       | <b>3518</b>                                   | <b>578</b>          | <b>299</b>  |
| Miasta na prawach powiatu:<br>Cities with powiat status: |                |   |                                 |                                       |  |                                    |   |                     |   |
| Gdańsk .....   | 103            | 158   | 8277                            | 8203                                  | 2391                                     | 5698                               | 1705  | 299                 | 169   |
| Gdynia .....   | 68             | 95  | 6007                            | 5419                                  | 1591                                     | 4169                               | 1316  | 185                 | 103   |
| Sopot .....  | 25             | 29  | 1781                            | 1628                                  | 674                                      | 1064                               | 497   | 94                  | 27  |

a Łącznie z uczniowskimi i wyznaniowymi klubami sportowymi.

U w a g a. Dane na podstawie badania cyklicznego przeprowadzanego co dwa lata.

a Including student and religious sports clubs.

N o t e. Data on the basis of periodic surveys conducted every two years.

## DZIAŁ X LEŚNICTWO

### Uwagi ogólne

1. Informacje w zakresie leśnictwa dotyczą:

1) **lasów publicznych** stanowiących własność:

a) Skarbu Państwa – zarządzanych oraz użytkowanych czasowo lub w wieczyste przez:

- Państwowe Gospodarstwo Leśne Lasy Państwowe (w skrócie Lasy Państwowe), nadzorowane przez Ministra Środowiska,
- jednostki ochrony przyrody (parki narodowe),
- jednostki organizacyjne innych ministrów, wojewodów, gmin lub związków komunalnych i Krajowy Ośrodek Wsparcia Rolnictwa (do 31 VIII 2017 r. – Agencja Nieruchomości Rolnych);

b) gmin (w tym gmin mających również status miasta na prawach powiatu);

c) innych jednostek publicznych;

2) **lasów prywatnych** stanowiących własność:

a) osób fizycznych,

b) wspólnot gruntowych będących własnością wszystkich lub części mieszkańców wsi,

c) spółdzielni produkcji rolnej,

d) innych osób prawnych.

**2. Powierzchnia gruntów leśnych** obejmuje powierzchnię lasów oraz gruntów związanych z gospodarką leśną.

Do **powierzchni lasów** zalicza się grunty o zwartej powierzchni co najmniej 0,1 ha:

- pokryte roślinnością leśną (powierzchnia zalesiona),
- przejściowo pozbawione roślinności leśnej (zręby, halizny, płazowiny, plantacje choinek i krzewów oraz poletka łowieckie).

Są to grunty przeznaczone do produkcji leśnej lub wchodzące w skład rezerwatów przyrody i parków narodowych albo wpisane do rejestrów zabytków.

Do **gruntów związanych z gospodarką leśną** zalicza się grunty zajęte pod wykorzystywane dla potrzeb gospodarki leśnej: budynki i budowle, linie podziału przestrzennego lasu, drogi leśne, szkółki leśne, miejsca składowania drewna itp.

Przez **odnowienia** rozumie się powstawanie młodego drzewostanu w miejsce drzewostanu usuwanego lub usuniętego:

1) odnowienia sztuczne są to uprawy leśne zakładane przez sadzenie lub siew;

2) odnowienia naturalne są to uprawy leśne powstałe na gruntach leśnych z samosiewu i odrosli, uznane za pełnowartościowe i pokrywające co najmniej 50% terenu.

## CHAPTER X FORESTRY

### General notes

1. Information within the scope of forestry concerns:

1) **public forests** owned by:

a) the State Treasury – managed and utilised temporarily or perpetually by:

- the State Forests National Forest Holding (abbreviated as State Forests) supervised by the Minister of the Environment,
- nature protection units (national parks),
- organisational units supervised by different ministers, voivods, gminas or municipal associations and the National Support Centre for Agriculture (until 31 VIII 2017 – the Agricultural Property Agency);

b) gminas (of which gminas which are also cities with powiat status);

c) other public units;

2) **private forests** owned by:

a) natural persons,

b) land held in common by all or part of the residents of a village,

c) agricultural production cooperatives,

d) other legal persons.

**2. Forest land** includes area of forest as well as land connected with silviculture.

**Forest area** includes land with a homogeneous area of at least 0.1 ha:

- covered by forest vegetation (wooded area),
- temporarily devoid of forest vegetation (felling sites, blanks, irregularly stocked open stands, coniferous tree and bush plantations, hunting grounds).

These areas are designated for silviculture production, comprising portions of nature reserves and national parks or are registered as nature monuments.

**Land connected with silviculture** includes land used for purposes of forest management such as: buildings and structures, spatial division lines in forests, forest roads, forest nurseries, wood stockpiling areas, etc.

**Renewals** are understood as new tree stands formed in place of removed stands:

1) artificial renewals are tree crops established through planting or sowing;

2) natural renewals are tree crops formed in woodland areas through self-seeding and offshoots, considered full-value and covering at least 50% of the area.

**Zalesienia** polegają na zakładaniu upraw leśnych na gruntach pozostających poprzednio poza uprawą leśną (niezaliczonych do powierzchni lasów).

**3. Lesistość** (wskaźnik lesistości) obliczono jako stosunek procentowy powierzchni lasów do ogólnej powierzchni województwa/powiatu/gminy.

**Afforestations** consists in establishing woodland crops on land previously outside silviculture (not included in forest area).

**3. Forest cover** (the forest cover indicator) was calculated as the percentage ratio of forest area to the total area of the Voivodship/powiat/gmina.

TABLE 1 (70). **POWIERZCHNIA GRUNTÓW LEŚNYCH W 2017 R.**

Stan w dniu 31 XII

FOREST LAND IN 2017

As of 31 XII

| WYSZCZEGÓLNIENIE<br>SPECIFICATION        | Ogółem<br>Grand<br>total | W tym<br>lasy<br>Of which<br>forests | Z liczby ogółem – grunty Of grand total number – land |  |                 |   |                | Lesistość<br>w %<br>Forest<br>cover<br>in % |                            |                     |
|--|--------------------------|--------------------------------------|---|--|-----------------|---|----------------|---|----------------------------|---------------------|
|  |                          |                                      | publiczne public                                      |  |                 | w tym of which  |                |   | własność<br>gmina<br>owned | prywatne<br>private |
|  |                          |                                      | razem<br>total  | własność Skarbu<br>Państwa<br>owned by the State<br>Treasury |                 | w tym<br>w zarządzie<br>Lasów<br>Państwo-<br>wych<br>of which<br>managed<br>by the State<br>Forests | razem<br>total |   |                            |                     |
|  |                          |                                      |   | razem  |                 |   |                |   |                            |                     |
|  |                          |                                      |   | ha   | in ha           |   |                |   |                            |                     |
| <b>WOJEWÓDZTWO<br/>VOIVODSHIP</b>        | <b>684750,4</b>          | <b>667055,9</b>                      | <b>607170,5</b>                                       | <b>603658,2</b>  | <b>589914,9</b> | <b>3394,5</b>   | <b>77579,9</b> | <b>36,4</b>                                 |                            |                     |
| <b>PODREGION CHOJNICKI<br/>SUBREGION</b> | <b>204932,4</b>          | <b>199908,4</b>                      | <b>177154,0</b>                                       | <b>176840,0</b>  | <b>172350,8</b> | <b>265,4</b>  | <b>27778,4</b> | <b>48,7</b>                                 |                            |                     |
| POWIATY:                                 |                          |                                      |   |  |                 |   |                |   |                            |                     |
| <b>Chojnicki</b> .....                   | <b>72148,3</b>           | <b>70362,6</b>                       | <b>60728,0</b>  | <b>60552,1</b>   | <b>56514,1</b>  | <b>133,7</b>  | <b>11420,3</b> | <b>51,6</b>                                 |                            |                     |
| Gmina miejska:                           |                          |                                      |   |  |                 |   |                |   |                            |                     |
| Urban gmina:                             |                          |                                      |   |  |                 |   |                |   |                            |                     |
| Chojnice .....                           | 85,7                     | 85,3                                 | 80,1  | 32,1   | 32,1            | 48,0  | 5,6            | 4,1   |                            |                     |
| Gminy miejsko-wiejskie:                  |                          |                                      |   |  |                 |   |                |   |                            |                     |
| Urban-rural gminas:                      |                          |                                      |   |  |                 |   |                |   |                            |                     |
| Brusy .....                              | 23728,9                  | 23158,9                              | 18879,9   | 18874,1  | 18860,0         | 5,8   | 4849,1         | 57,8  |                            |                     |
| Czersk .....                             | 24693,3                  | 24093,8                              | 21721,9   | 21693,9  | 21693,4         | 27,9  | 2971,4         | 63,4  |                            |                     |
| w tym miasto .....                       | 103,8                    | 103,7                                | 8,2   | 7,0  | 7,0             | 1,2   | 95,6           | 10,7  |                            |                     |
| of which city                            |                          |                                      |   |  |                 |   |                |   |                            |                     |
| Gminy wiejskie:                          |                          |                                      |   |  |                 |   |                |   |                            |                     |
| Rural gminas:                            |                          |                                      |   |  |                 |   |                |   |                            |                     |
| Chojnice .....                           | 17924,5                  | 17456,5                              | 15752,7   | 15658,6  | 11635,1         | 52,0  | 2171,8         | 38,1  |                            |                     |
| Konarzyny .....                          | 5715,9                   | 5568,0                               | 4293,5  | 4293,5   | 4293,5          | -   | 1422,5         | 53,3  |                            |                     |
| <b>Człuchowski</b> .....                 | <b>79609,0</b>           | <b>77490,7</b>                       | <b>77796,8</b>  | <b>77721,7</b>   | <b>77354,1</b>  | <b>75,0</b>   | <b>1812,3</b>  | <b>49,2</b>                                 |                            |                     |
| Gmina miejska:                           |                          |                                      |   |  |                 |   |                |   |                            |                     |
| Urban gmina:                             |                          |                                      |   |  |                 |   |                |   |                            |                     |
| Człuchów .....                           | 18,9                     | 18,7                                 | 10,4  | 4,5  | 4,5             | 5,9   | 8,5            | 1,5   |                            |                     |
| Gminy miejsko-wiejskie:                  |                          |                                      |   |  |                 |   |                |   |                            |                     |
| Urban-rural gminas:                      |                          |                                      |   |  |                 |   |                |   |                            |                     |
| Czame .....                              | 12945,7                  | 12552,9                              | 12752,2   | 12736,4  | 12713,9         | 15,8  | 193,5          | 53,5  |                            |                     |
| w tym miasto .....                       | 3518,3                   | 3378,2                               | 3516,8  | 3508,2   | 3508,2          | 8,6   | 1,5            | 72,8  |                            |                     |
| of which city                            |                          |                                      |   |  |                 |   |                |   |                            |                     |
| Debrzno .....                            | 6241,0                   | 6105,0                               | 5724,9  | 5698,9   | 5611,5          | 26,0  | 516,0          | 27,3  |                            |                     |
| w tym miasto .....                       | 60,7                     | 60,7                                 | 47,8  | 39,8   | 32,5            | 8,0   | 12,9           | 8,1   |                            |                     |
| of which city                            |                          |                                      |   |  |                 |   |                |   |                            |                     |
| Gminy wiejskie:                          |                          |                                      |   |  |                 |   |                |   |                            |                     |
| Rural gminas:                            |                          |                                      |   |  |                 |   |                |   |                            |                     |
| Człuchów .....                           | 13361,1                  | 13027,4                              | 13003,6   | 13000,6  | 12898,1         | 3,0   | 357,5          | 36,0  |                            |                     |
| Koczala .....                            | 15654,2                  | 15203,7                              | 15417,0   | 15415,9  | 15397,6         | 1,1   | 237,2          | 68,1  |                            |                     |
| Przechlewo .....                         | 12778,3                  | 12468,2                              | 12588,3   | 12583,3  | 12538,7         | 5,0   | 190,0          | 51,1  |                            |                     |
| Rzeczonica .....                         | 18609,8                  | 18114,9                              | 18300,3   | 18282,1  | 18189,8         | 18,2  | 309,5          | 65,9  |                            |                     |

TABL. 1 (70). POWIERZCHNIA GRUNTÓW LEŚNYCH W 2017 R. (cd.)

Stan w dniu 31 XII  
FOREST LAND IN 2017 (cont.)  
As of 31 XII

| WYSZCZEGÓLNIENIE<br>SPECIFICATION  | Ogółem<br>Grand total | W tym lasy<br>Of which forests | Z liczby ogółem – grunty Of grand total number – land |  |                 |  | własność gmin<br>gmina owned | prywatne<br>private | Lesistość<br>w %<br>Forest cover<br>in % |                |
|--|-----------------------|--------------------------------|---|--|-----------------|--|------------------------------|---------------------|--|----------------|
|  |                       |                                | publiczne public                                      |  | w tym of which  |  |                              |                     |  |                |
|  |                       |                                | razem<br>total  | własność Skarbu Państwa<br>owned by the State Treasury |                 | w tym w zarządzie Lasów Państwowych<br>of which managed by the State Forests |                              |                     |  | razem<br>total |
|  |                       |                                |   | razem<br>total   | razem<br>total  |  |                              |                     |  |                |
| w ha in ha   |                       |                                |   |  |                 |  |                              |                     |  |                |
| <b>PODREGION CHOJNICKI<br/>(dok.):<br/>SUBREGION (cont.):<br/>POWIATY (dok.):<br/>POWIATS (cont.):</b> |                       |                                |   |  |                 |  |                              |                     |  |                |
| <b>Kościerski .....</b>  | <b>53175,1</b>        | <b>52055,1</b>                 | <b>38629,2</b>  | <b>38566,2</b>   | <b>38482,6</b>  | <b>56,7</b>  | <b>14545,9</b>               | <b>44,7</b>         |  |                |
| Gmina miejska:<br>Urban gmina:   |                       |                                |   |  |                 |  |                              |                     |  |                |
| Kościerzyna .....  | 94,7                  | 91,3                           | 50,4  | 44,4   | 44,4            | 6,0  | 44,3                         | 5,8                 |  |                |
| Gminy wiejskie:<br>Rural gminas:   |                       |                                |   |  |                 |  |                              |                     |  |                |
| Dziemiany .....  | 7466,4                | 7298,7                         | 4945,8  | 4945,8   | 4937,2          | -  | 2520,7                       | 58,2                |  |                |
| Karsin .....   | 8776,1                | 8607,3                         | 5969,4  | 5962,8   | 5955,8          | 6,6  | 2806,7                       | 50,8                |  |                |
| Kościerzyna .....  | 15039,6               | 14718,7                        | 10861,5   | 10829,9  | 10797,0         | 25,2   | 4178,2                       | 47,5                |  |                |
| Liniewo .....  | 2749,2                | 2681,6                         | 2301,0  | 2295,9   | 2292,9          | 5,1  | 448,2                        | 24,4                |  |                |
| Lipusz .....   | 7524,0                | 7349,6                         | 5704,7  | 5700,6   | 5700,6          | 4,1  | 1819,3                       | 67,5                |  |                |
| Nowa Karczma .....   | 2293,6                | 2270,7                         | 1330,4  | 1326,7   | 1298,5          | 3,7  | 963,3                        | 20,0                |  |                |
| Stara Kiszewa .....  | 9231,5                | 9037,4                         | 7466,1  | 7460,1   | 7456,3          | 6,0  | 1765,4                       | 42,5                |  |                |
| <b>PODREGION GDAŃSKI<br/>SUBREGION</b>   | <b>131530,6</b>       | <b>128313,4</b>                | <b>111348,4</b>                                       | <b>110849,1</b>  | <b>109098,6</b> | <b>495,5</b>   | <b>20182,2</b>               | <b>28,9</b>         |  |                |
| <b>POWIATY: POWIATS:</b>   |                       |                                |   |  |                 |  |                              |                     |  |                |
| <b>Gdański .....</b>   | <b>14962,9</b>        | <b>14610,4</b>                 | <b>13988,1</b>  | <b>13944,7</b>   | <b>13871,6</b>  | <b>43,4</b>  | <b>974,7</b>                 | <b>18,4</b>         |  |                |
| Gmina miejska:<br>Urban gmina:   |                       |                                |   |  |                 |  |                              |                     |  |                |
| Pruszcz Gdański .....  | 6,4                   | 6,4                            | 6,1   | -  | -               | 6,1  | 0,3                          | 0,4                 |  |                |
| Gminy wiejskie:<br>Rural gminas:   |                       |                                |   |  |                 |  |                              |                     |  |                |
| Cedry Wielkie .....  | 14,6                  | 14,6                           | 2,2   | -  | -               | 2,2  | 12,4                         | 0,1                 |  |                |
| Kolbudy .....  | 3300,1                | 3187,0                         | 3168,6  | 3161,9   | 3139,9          | 6,7  | 131,5                        | 38,6                |  |                |
| Pruszcz Gdański .....  | 587,7                 | 578,7                          | 516,2   | 511,7  | 488,8           | 4,5  | 71,5                         | 4,0                 |  |                |
| Przywidz .....   | 5660,0                | 5547,1                         | 5217,7  | 5209,4   | 5203,9          | 8,3  | 442,3                        | 42,9                |  |                |
| Pszczółki .....  | 99,1                  | 96,1                           | 88,1  | 88,1   | 77,1            | -  | 11,0                         | 1,9                 |  |                |
| Suchy Dąb .....  | 3,1                   | 3,1                            | 3,1   | 1,0  | -               | -  | -                            | -                   |  |                |
| Trąbki Wielkie .....   | 5291,9                | 5177,5                         | 4986,1  | 4972,6   | 4961,9          | 13,5   | 305,8                        | 31,8                |  |                |
| <b>Kartuski .....</b>  | <b>35243,6</b>        | <b>34497,9</b>                 | <b>24904,1</b>  | <b>24835,5</b>   | <b>24777,4</b>  | <b>66,9</b>  | <b>10339,5</b>               | <b>30,8</b>         |  |                |
| Gminy miejsko-wiejskie:<br>Urban-rural gminas:   |                       |                                |   |  |                 |  |                              |                     |  |                |
| Kartuszy .....   | 9626,6                | 9370,5                         | 8594,5  | 8584,6   | 8584,6          | 9,9  | 1032,1                       | 45,4                |  |                |
| w tym miasto<br>of which city  | 142,4                 | 135,8                          | 140,7   | 139,1  | 139,1           | 1,6  | 1,8                          | 20,0                |  |                |
| Żukowo .....   | 3536,2                | 3427,7                         | 2871,1  | 2861,0   | 2846,6          | 10,1   | 665,1                        | 20,9                |  |                |
| w tym miasto<br>of which city  | 26,7                  | 26,7                           | 7,3   | -  | -               | 7,3  | 19,4                         | 5,7                 |  |                |
| Gminy wiejskie:<br>Rural gminas:   |                       |                                |   |  |                 |  |                              |                     |  |                |
| Chmielno .....   | 1134,0                | 1120,2                         | 436,4   | 433,3  | 432,7           | 3,1  | 697,7                        | 14,2                |  |                |
| Przodkowo .....  | 997,4                 | 988,0                          | 400,1   | 395,4  | 394,7           | 4,7  | 597,3                        | 11,6                |  |                |
| Sierakowice .....  | 5321,2                | 5225,6                         | 3485,1  | 3483,3   | 3478,1          | -  | 1836,2                       | 28,7                |  |                |
| Somonino .....   | 4324,7                | 4203,0                         | 3704,3  | 3695,9   | 3677,7          | 8,4  | 620,5                        | 37,5                |  |                |
| Stężycza .....   | 5262,7                | 5190,8                         | 2855,3  | 2825,8   | 2806,8          | 29,5   | 2407,3                       | 32,3                |  |                |
| Sulęczyno .....  | 5040,9                | 4972,2                         | 2557,5  | 2556,3   | 2556,3          | 1,2  | 2483,4                       | 37,8                |  |                |

TABL. 1 (70). POWIERZCHNIA GRUNTÓW LEŚNYCH W 2017 R. (cd.)

Stan w dniu 31 XII

FOREST LAND IN 2017 (cont.)

As of 31 XII

| WYSZCZEGÓLNIENIE<br>SPECIFICATION  | Ogółem<br>Grand total | W tym lasy<br>Of which forests | Z liczby ogółem – grunty Of grand total number – land |  |  |              | własność gmin<br>gmina owned | prywatne<br>private | Lesistość<br>w %<br>Forest cover<br>in % |
|--|-----------------------|--------------------------------|---|--|--|--------------|------------------------------|---------------------|--|
|  |                       |                                | publiczne public                                      |  | w tym of which   |              |                              |                     |  |
|  |                       |                                | razem<br>total  | w tym w zarządzie Lasów Państwowych<br>of which managed by the State Forests | własność Skarbu Państwa<br>owned by the State Treasury |              |                              |                     |  |
|  |                       |                                |   |  | razem<br>total   |              |                              |                     |  |
| w ha in ha   |                       |                                |   |  |  |              |                              |                     |  |
| <b>PODREGION GDAŃSKI<br/>(dok.):<br/>SUBREGION (cont.):<br/>POWIATY (dok.):<br/>POWIATS (cont.):</b> |                       |                                |   |  |  |              |                              |                     |  |
| <b>Nowodworski .....</b>   | <b>5640,0</b>         | <b>5453,1</b>                  | <b>5626,0</b>   | <b>5605,1</b>  | <b>5161,4</b>  | <b>20,9</b>  | <b>14,0</b>                  | <b>8,1</b>          |  |
| Gmina miejska:<br>Urban gmina:   |                       |                                |   |  |  |              |                              |                     |  |
| Krynica Morska .....   | 1755,2                | 1686,6                         | 1755,2  | 1738,4   | 1592,6   | 16,8         | -                            | 14,5                |  |
| Gmina miejsko-wiejska:<br>Urban-rural gmina:   |                       |                                |   |  |  |              |                              |                     |  |
| Nowy Dwór Gdański .....  | 107,4                 | 105,4                          | 103,4   | 103,4  | 99,0   | -            | 4,0                          | 0,5                 |  |
| Gminy wiejskie:<br>Rural gminas:   |                       |                                |   |  |  |              |                              |                     |  |
| Ostaszewo .....  | 95,9                  | 95,9                           | 91,9  | 91,9   | -  | -            | 4,0                          | 1,6                 |  |
| Stegna .....   | 1827,8                | 1767,5                         | 1821,8  | 1817,7   | 1682,0   | 4,1          | 6,0                          | 10,4                |  |
| Sztutowo .....   | 1853,8                | 1797,8                         | 1853,8  | 1853,8   | 1787,9   | -            | -                            | 16,1                |  |
| <b>Pucki .....</b>   | <b>18201,3</b>        | <b>17747,4</b>                 | <b>16632,3</b>  | <b>16492,1</b>   | <b>15477,2</b>   | <b>139,7</b> | <b>1569,0</b>                | <b>31,0</b>         |  |
| Gminy miejskie:<br>Urban gminas:   |                       |                                |   |  |  |              |                              |                     |  |
| Hel .....  | 1551,5                | 1525,7                         | 1551,5  | 1548,5   | 1388,5   | 3,0          | -                            | 70,2                |  |
| Gminy miejsko-wiejskie:<br>Urban-rural gminas:   |                       |                                |   |  |  |              |                              |                     |  |
| Jastarnia .....  | 398,3                 | 390,1                          | 397,3   | 386,2  | 84,8   | 11,1         | 1,0                          | 50,0                |  |
| w tym miasto .....   | 164,4                 | 159,1                          | 164,4   | 163,7  | 9,1  | 0,7          | -                            | 36,9                |  |
| of which city  |                       |                                |   |  |  |              |                              |                     |  |
| Władysławowo .....   | 856,1                 | 847,1                          | 580,1   | 562,5  | 258,2  | 17,1         | 276,0                        | 21,6                |  |
| w tym miasto .....   | 69,5                  | 69,0                           | 67,5  | 66,6   | -  | 0,4          | 2,0                          | 5,5                 |  |
| of which city  |                       |                                |   |  |  |              |                              |                     |  |
| Gminy wiejskie:<br>Rural gminas:   |                       |                                |   |  |  |              |                              |                     |  |
| Kosakowo .....   | 848,7                 | 833,8                          | 730,7   | 726,5  | 679,9  | 4,2          | 118,0                        | 16,6                |  |
| Krokowa .....  | 7137,8                | 6973,1                         | 6524,8  | 6426,8   | 6250,5   | 98,0         | 613,0                        | 33,0                |  |
| Puck .....   | 7409,0                | 7177,6                         | 6848,0  | 6841,7   | 6815,2   | 6,3          | 561,0                        | 30,2                |  |
| <b>Wejherowski .....</b>   | <b>57482,8</b>        | <b>56004,6</b>                 | <b>50197,9</b>  | <b>49971,7</b>   | <b>49811,0</b>   | <b>224,6</b> | <b>7285,0</b>                | <b>43,6</b>         |  |
| Gminy miejskie:<br>Urban gminas:   |                       |                                |   |  |  |              |                              |                     |  |
| Reda .....   | 1478,1                | 1429,6                         | 1462,0  | 1462,0   | 1462,0   | -            | 16,0                         | 42,7                |  |
| Rumia .....  | 1302,7                | 1266,4                         | 1298,7  | 1297,7   | 1297,7   | 1,1          | 3,9                          | 42,1                |  |
| Wejherowo .....  | 1384,8                | 1342,6                         | 1368,4  | 1257,4   | 1244,5   | 111,0        | 16,5                         | 49,7                |  |
| Gminy wiejskie:<br>Rural gminas:   |                       |                                |   |  |  |              |                              |                     |  |
| Choczewo .....   | 8190,6                | 7970,0                         | 8125,8  | 8116,0   | 8041,6   | 9,8          | 64,8                         | 43,5                |  |
| Gniewino .....   | 7565,1                | 7306,9                         | 7302,3  | 7299,0   | 7277,6   | 3,3          | 262,8                        | 41,5                |  |
| Linia .....  | 4612,6                | 4547,2                         | 2462,0  | 2452,9   | 2445,2   | 9,0          | 2150,6                       | 38,0                |  |
| Luzino .....   | 4714,3                | 4631,9                         | 3459,6  | 3458,4   | 3428,7   | 1,2          | 1254,7                       | 41,6                |  |
| Łęczycze .....   | 12494,4               | 12180,6                        | 11882,8   | 11871,8  | 11864,2  | 11,0         | 611,7                        | 52,3                |  |
| Szemud .....   | 3970,3                | 3909,3                         | 1913,9  | 1845,5   | 1843,3   | 67,1         | 2056,4                       | 22,1                |  |
| Wejherowo .....  | 11769,9               | 11420,1                        | 10922,4   | 10911,2  | 10906,3  | 11,2         | 847,5                        | 58,8                |  |

TABL. 1 (70). POWIERZCHNIA GRUNTÓW LEŚNYCH W 2017 R. (cd.)

Stan w dniu 31 XII  
FOREST LAND IN 2017 (cont.)  
As of 31 XII

| WYSZCZEGÓLNIENIE<br>SPECIFICATION                                      | Ogółem<br>Grand total  | W tym lasy<br>Of which forests | Z liczby ogółem – grunty Of grand total number – land |  |                 |                              |                     | Lesistość<br>w %<br>Forest cover<br>in % |
|--|--|--------------------------------|---|--|-----------------|------------------------------|---------------------|--|
|  |  |                                | publiczne public                                      |  | private         |                              |                     |  |
|  |  |                                | razem<br>total  | w tym of which   |                 | własność gmin<br>gmina owned | prywatne<br>private |  |
|  |  |                                |   | własność Skarbu Państwa<br>owned by the State Treasury |                 |                              |                     |  |
| razem<br>total   | w tym w zarządzie Lasów Państwowych<br>of which managed by the State Forests |                                |   |  |                 |                              |                     |  |
| w ha in ha   |  |                                |   |  |                 |                              |                     |  |
| <b>PODREGION SŁUPSKI<br/>SUBREGION</b>                                 | <b>233687,7</b>  | <b>227456,6</b>                | <b>217001,8</b>                                       | <b>216256,0</b>  | <b>209043,7</b> | <b>682,2</b>                 | <b>16685,9</b>      | <b>43,4</b>                              |
| <b>POWIATY: POWIATS:</b>   |  |                                |   |  |                 |                              |                     |  |
| <b>Bytowski .....</b>  | <b>118205,3</b>  | <b>115212,4</b>                | <b>105215,8</b>                                       | <b>104951,3</b>  | <b>104654,7</b> | <b>209,2</b>                 | <b>12989,5</b>      | <b>52,6</b>                              |
| Gminy miejsko-wiejskie:<br>Urban-rural gminas:                         |  |                                |   |  |                 |                              |                     |  |
| Bytów .....  | 7917,6   | 7729,4                         | 7497,4  | 7425,4   | 7372,0          | 56,9                         | 420,2               | 39,3                                     |
| w tym miasto .....   | 71,2   | 70,8                           | 64,4  | 14,7   | 7,8             | 43,2                         | 6,8                 | 8,1                                      |
| of which city  |  |                                |   |  |                 |                              |                     |  |
| Miastko .....  | 25410,1  | 24803,5                        | 24173,7   | 24106,3  | 24029,3         | 67,4                         | 1236,4              | 53,2                                     |
| w tym miasto .....   | 58,3   | 57,5                           | 55,6  | 13,9   | 12,0            | 41,7                         | 2,7                 | 10,1                                     |
| of which city  |  |                                |   |  |                 |                              |                     |  |
| Gminy wiejskie:<br>Rural gminas:                                       |  |                                |   |  |                 |                              |                     |  |
| Borzytuchom .....  | 5673,6   | 5512,3                         | 5420,2  | 5418,0   | 5403,8          | 2,2                          | 253,4               | 50,8                                     |
| Czarna Dąbrowka .....  | 16793,6  | 16336,5                        | 16446,4   | 16432,7  | 16399,6         | 2,0                          | 347,1               | 54,8                                     |
| Kolczygłowy .....  | 9571,7   | 9273,9                         | 9258,2  | 9245,9   | 9188,2          | 11,0                         | 313,6               | 54,5                                     |
| Lipnica .....  | 16816,3  | 16522,9                        | 10165,4   | 10111,5  | 10109,7         | 40,0                         | 6650,9              | 53,5                                     |
| Parchowo .....   | 6729,4   | 6565,8                         | 5430,0  | 5420,6   | 5416,4          | 3,5                          | 1299,5              | 50,0                                     |
| Studzienice .....  | 11935,9  | 11597,1                        | 10330,8   | 10320,8  | 10311,4         | 3,7                          | 1605,1              | 65,8                                     |
| Trzebielino .....  | 14590,3  | 14162,5                        | 14290,3   | 14284,4  | 14264,5         | 5,5                          | 300,0               | 62,7                                     |
| Tuchomie .....   | 2766,9   | 2708,5                         | 2203,5  | 2185,7   | 2159,7          | 17,0                         | 563,4               | 24,6                                     |
| <b>Lęborski .....</b>  | <b>29392,7</b>   | <b>28571,5</b>                 | <b>28115,8</b>  | <b>27959,5</b>   | <b>27272,3</b>  | <b>156,3</b>                 | <b>1276,9</b>       | <b>40,5</b>                              |
| Gminy miejskie:<br>Urban gminas:                                       |  |                                |   |  |                 |                              |                     |  |
| Lębork .....   | 341,6  | 320,7                          | 336,6   | 317,5  | 317,5           | 19,1                         | 5,0                 | 18,0                                     |
| Łeba .....   | 803,0  | 792,5                          | 678,0   | 572,7  | 306,5           | 105,3                        | 125,0               | 53,5                                     |
| Gminy wiejskie:<br>Rural gminas:                                       |  |                                |   |  |                 |                              |                     |  |
| Cewice .....   | 11608,8  | 11258,3                        | 11330,9   | 11320,4  | 11319,4         | 10,4                         | 277,9               | 60,0                                     |
| Nowa Wieś Lęborska .....   | 9309,2   | 9073,3                         | 8797,2  | 8784,8   | 8765,8          | 12,4                         | 512,0               | 33,5                                     |
| Wicko .....  | 7330,2   | 7126,8                         | 6973,2  | 6964,2   | 6563,1          | 9,0                          | 357,0               | 33,1                                     |
| <b>Słupski .....</b>   | <b>85582,6</b>   | <b>83196,6</b>                 | <b>83165,0</b>  | <b>83042,5</b>   | <b>76814,1</b>  | <b>114,2</b>                 | <b>2417,5</b>       | <b>36,1</b>                              |
| Gmina miejska:<br>Urban gmina:   |  |                                |   |  |                 |                              |                     |  |
| Ustka .....  | 472,4  | 456,9                          | 458,1   | 408,1  | 371,8           | 48,0                         | 14,2                | 44,8                                     |
| Gmina miejsko-wiejska:<br>Urban-rural gmina:                           |  |                                |   |  |                 |                              |                     |  |
| Kępice .....   | 18417,7  | 17862,4                        | 18266,6   | 18254,1  | 18214,0         | 8,9                          | 151,1               | 61,0                                     |
| w tym miasto .....   | 440,1  | 419,4                          | 439,5   | 433,9  | 433,9           | 5,6                          | 0,6                 | 68,6                                     |
| of which city  |  |                                |   |  |                 |                              |                     |  |
| Gminy wiejskie:<br>Rural gminas:                                       |  |                                |   |  |                 |                              |                     |  |
| Damnica .....  | 5086,9   | 4922,2                         | 5029,6  | 5026,6   | 4985,9          | 3,0                          | 57,3                | 29,4                                     |
| Dębница Kaszubska .....  | 15793,3  | 15300,6                        | 15233,5   | 15227,5  | 15169,3         | 5,9                          | 559,9               | 51,1                                     |
| Główczyce .....  | 10154,8  | 9906,4                         | 9571,0  | 9566,4   | 8839,0          | 4,6                          | 583,9               | 30,8                                     |
| Kobylnica .....  | 7958,4   | 7754,2                         | 7779,0  | 7771,0   | 7728,6          | 8,0                          | 179,4               | 31,8                                     |
| Potęgowo .....   | 6562,0   | 6393,9                         | 6188,2  | 6186,1   | 6170,1          | 2,1                          | 373,8               | 28,0                                     |
| Słupsk .....   | 7586,9   | 7395,5                         | 7361,4  | 7350,0   | 7282,1          | 11,4                         | 225,5               | 28,3                                     |
| Smoldzino .....  | 6800,4   | 6623,3                         | 6723,8  | 6722,4   | 1773,2          | 1,4                          | 76,6                | 25,4                                     |
| Ustka .....  | 6749,7   | 6581,2                         | 6553,9  | 6530,4   | 6280,2          | 20,8                         | 195,8               | 30,3                                     |
| <b>MIASTO NA PRAWACH<br/>POWIATU:<br/>CITY WITH POWIAT<br/>STATUS:</b> |  |                                |   |  |                 |                              |                     |  |
| <b>Słupsk .....</b>  | <b>507,1</b>   | <b>476,1</b>                   | <b>505,2</b>  | <b>302,7</b>   | <b>302,7</b>    | <b>202,5</b>                 | <b>1,9</b>          | <b>11,0</b>                              |

TABL. 1 (70). POWIERZCHNIA GRUNTÓW LEŚNYCH W 2017 R. (cd.)

Stan w dniu 31 XII

FOREST LAND IN 2017 (cont.)

As of 31 XII

| WYSZCZEGÓLNIENIE<br>SPECIFICATION    | Ogółem<br>Grand total | W tym lasy<br>Of which forests | Z liczby ogółem – grunty Of grand total number – land |  |                |  |                              | Lesistość<br>w %<br>Forest cover<br>in % |                     |
|--------------------------------------|-----------------------|--------------------------------|---|--|----------------|--|------------------------------|--|---------------------|
|                                      |                       |                                | publiczne public                                      |  | w tym of which |  |                              |  |                     |
|                                      |                       |                                | razem<br>total  | własność Skarbu Państwa<br>owned by the State Treasury |                | w tym w zarządzie Lasów Państwowych<br>of which managed by the State Forests | własność gmin<br>gmina owned |  | prywatne<br>private |
|                                      |                       |                                |   | razem<br>total   |                |  |                              |  |                     |
|                                      |                       |                                | w ha in ha  |  |                |  |                              |  |                     |
| <b>PODREGION STARO-GARDZKI .....</b> | <b>102702,1</b>       | <b>99828,6</b>                 | <b>90139,0</b>  | <b>89897,9</b>   | <b>89672,1</b> | <b>241,0</b>   | <b>12563,1</b>               | <b>24,3</b>                              |                     |
| <b>SUBREGION</b>                     |                       |                                |   |  |                |  |                              |  |                     |
| <b>POWIATY: POWIATS:</b>             |                       |                                |   |  |                |  |                              |  |                     |
| <b>Kwidziński .....</b>              | <b>19706,8</b>        | <b>19172,2</b>                 | <b>18478,4</b>  | <b>18445,5</b>   | <b>18402,2</b> | <b>32,9</b>  | <b>1228,4</b>                | <b>23,0</b>                              |                     |
| Gmina miejska:                       |                       |                                |   |  |                |  |                              |  |                     |
| Urban gmina:                         |                       |                                |   |  |                |  |                              |  |                     |
| Kwidzyn .....                        | 554,0                 | 532,9                          | 551,2   | 548,2  | 548,2          | 3,0  | 2,8                          | 24,7                                     |                     |
| Gmina miejsko-wiejska:               |                       |                                |   |  |                |  |                              |  |                     |
| Urban-rural gmina:                   |                       |                                |   |  |                |  |                              |  |                     |
| Prabuty .....                        | 4277,9                | 4173,7                         | 3830,0  | 3821,0   | 3810,3         | 9,0  | 447,9                        | 21,2                                     |                     |
| w tym miasto .....                   | 67,9                  | 67,4                           | 48,1  | 40,1   | 38,6           | 8,0  | 19,9                         | 9,2                                      |                     |
| of which city                        |                       |                                |   |  |                |  |                              |  |                     |
| Gminy wiejskie:                      |                       |                                |   |  |                |  |                              |  |                     |
| Rural gminas:                        |                       |                                |   |  |                |  |                              |  |                     |
| Gardeja .....                        | 3873,6                | 3763,0                         | 3622,9  | 3609,9   | 3594,5         | 13,0   | 250,7                        | 19,5                                     |                     |
| Kwidzyn .....                        | 4619,9                | 4509,7                         | 4476,2  | 4473,5   | 4471,7         | 2,7  | 143,7                        | 21,7                                     |                     |
| Ryjewo .....                         | 2763,3                | 2689,9                         | 2496,8  | 2496,8   | 2485,1         | -  | 266,5                        | 25,9                                     |                     |
| Sadlinki .....                       | 3618,0                | 3503,0                         | 3501,3  | 3496,1   | 3492,3         | 5,2  | 116,7                        | 31,2                                     |                     |
| <b>Malborski .....</b>               | <b>1199,6</b>         | <b>1171,6</b>                  | <b>1083,2</b>   | <b>1069,6</b>  | <b>1052,2</b>  | <b>13,6</b>  | <b>116,4</b>                 | <b>2,4</b>                               |                     |
| Gmina miejska:                       |                       |                                |   |  |                |  |                              |  |                     |
| Urban gmina:                         |                       |                                |   |  |                |  |                              |  |                     |
| Malbork .....                        | 0,0                   | 0,0                            | -   | -  | -              | -  | 0,0                          | -  |                     |
| Gmina miejsko-wiejska:               |                       |                                |   |  |                |  |                              |  |                     |
| Urban-rural gmina:                   |                       |                                |   |  |                |  |                              |  |                     |
| Nowy Staw .....                      | 383,6                 | 376,0                          | 346,9   | 346,9  | 346,1          | -  | 36,7                         | 3,3                                      |                     |
| Gminy wiejskie:                      |                       |                                |   |  |                |  |                              |  |                     |
| Rural gminas:                        |                       |                                |   |  |                |  |                              |  |                     |
| Lichnowy .....                       | 51,5                  | 51,4                           | 17,6  | 13,8   | 13,8           | 3,8  | 33,9                         | 0,6                                      |                     |
| Malbork .....                        | 81,5                  | 80,3                           | 70,7  | 70,7   | 69,5           | -  | 10,8                         | 0,8                                      |                     |
| Miłoradz .....                       | 341,5                 | 338,4                          | 315,6   | 306,8  | 291,5          | 8,8  | 25,9                         | 3,6                                      |                     |
| Stare Pole .....                     | 341,4                 | 325,4                          | 332,4   | 331,4  | 331,4          | 1,0  | 9,0                          | 4,1                                      |                     |
| <b>Starogardzki .....</b>            | <b>58459,2</b>        | <b>56717,8</b>                 | <b>49599,2</b>  | <b>49530,0</b>   | <b>49447,0</b> | <b>69,2</b>  | <b>8860,0</b>                | <b>42,2</b>                              |                     |
| Gminy miejskie:                      |                       |                                |   |  |                |  |                              |  |                     |
| Urban gminas:                        |                       |                                |   |  |                |  |                              |  |                     |
| Skórcz .....                         | 28,5                  | 28,2                           | 11,5  | 11,2   | 11,2           | 0,3  | 17,0                         | 7,8                                      |                     |
| Starogard Gdański .....              | 213,8                 | 204,0                          | 185,8   | 173,8  | 173,8          | 12,0   | 28,0                         | 8,1                                      |                     |
| Gminy miejsko-wiejskie:              |                       |                                |   |  |                |  |                              |  |                     |
| Urban-rural gminas:                  |                       |                                |   |  |                |  |                              |  |                     |
| Czarna Woda .....                    | 1556,8                | 1537,2                         | 800,8   | 796,8  | 796,6          | 4,0  | 756,0                        | 55,4                                     |                     |
| w tym miasto .....                   | 529,1                 | 522,5                          | 209,1   | 205,3  | 205,3          | 3,8  | 320,0                        | 52,6                                     |                     |
| of which city                        |                       |                                |   |  |                |  |                              |  |                     |
| Skarszewy .....                      | 4188,3                | 4114,2                         | 2968,3  | 2953,9   | 2941,1         | 14,4   | 1220,0                       | 24,3                                     |                     |
| w tym miasto .....                   | 294,0                 | 291,4                          | 165,0   | 150,8  | 142,0          | 14,2   | 129,0                        | 27,0                                     |                     |
| of which city                        |                       |                                |   |  |                |  |                              |  |                     |
| Gminy wiejskie:                      |                       |                                |   |  |                |  |                              |  |                     |
| Rural gminas:                        |                       |                                |   |  |                |  |                              |  |                     |
| Bobowo .....                         | 622,8                 | 617,3                          | 425,8   | 424,1  | 423,6          | 1,6  | 197,0                        | 12,0                                     |                     |
| Kaliska .....                        | 8045,3                | 7865,3                         | 6594,3  | 6592,4   | 6564,4         | 1,9  | 1451,0                       | 71,1                                     |                     |
| Lubichowo .....                      | 9635,0                | 9320,1                         | 8717,0  | 8710,2   | 8708,4         | 6,8  | 918,0                        | 57,9                                     |                     |
| Osieczna .....                       | 9661,7                | 9338,6                         | 8321,7  | 8318,8   | 8318,8         | 2,9  | 1340,0                       | 75,9                                     |                     |
| Osiek .....                          | 11534,2               | 11078,5                        | 10665,2   | 10656,5  | 10650,6        | 8,7  | 869,0                        | 70,9                                     |                     |

TABL. 1 (70). POWIERZCHNIA GRUNTÓW LEŚNYCH W 2017 R. (dok.)

Stan w dniu 31 XII

FOREST LAND IN 2017 (cont.)

As of 31 XII

| WYSZCZEGÓLNIENIE<br>SPECIFICATION   | Ogółem<br>Grand total | W tym lasy<br>Of which forests | Z liczby ogółem – grunty Of grand total number – land |   |  |               | własność gmin<br>gmina owned | prywatne<br>private | Lesistość<br>w %<br>Forest cover<br>in % |
|---|-----------------------|--------------------------------|---|---|--|---------------|------------------------------|---------------------|--|
|   |                       |                                | publiczne public                                      |   | w tym of which   |               |                              |                     |  |
|   |                       |                                | razem<br>total  | w tym w zarządzie<br>Lasów Państwo-<br>wych<br>of which<br>managed<br>by the State<br>Forests | własność Skarbu<br>Państwa<br>owned by the State<br>Treasury |               |                              |                     |  |
|   |                       |                                |   |   | razem<br>total   |               |                              |                     |  |
| w ha in ha  |                       |                                |   |   |  |               |                              |                     |  |
| <b>PODREGION STARO-<br/>GARDZKI (dok.):<br/>SUBREGION (cont.):<br/>POWIATY (dok.):<br/>POWIATS (cont.):<br/>Starogardzki (dok) (cont.):</b> |                       |                                |   |   |  |               |                              |                     |  |
| Gminy wiejskie:<br>Rural gminas:  |                       |                                |   |   |  |               |                              |                     |  |
| Skórcz .....  | 1651,9                | 1598,2                         | 1269,9  | 1269,9  | 1267,2   | -             | 382,0                        | 16,5                |  |
| Smętowo Graniczne   | 1618,1                | 1559,6                         | 1559,1  | 1554,7  | 1543,7   | 4,4           | 59,0                         | 18,1                |  |
| Starogard Gdański ....  | 5692,9                | 5551,3                         | 4826,9  | 4816,1  | 4796,4   | 10,8          | 866,0                        | 28,3                |  |
| Zblewo .....  | 4010,1                | 3905,1                         | 3253,1  | 3251,7  | 3251,5   | 1,4           | 757,0                        | 28,3                |  |
| <b>Sztumski .....</b>   | <b>12905,2</b>        | <b>12615,3</b>                 | <b>11889,9</b>  | <b>11787,8</b>  | <b>11720,9</b>   | <b>102,1</b>  | <b>1015,3</b>                | <b>17,3</b>         |  |
| Gminy miejsko-wiejskie:<br>Urban-rural gminas:  |                       |                                |   |   |  |               |                              |                     |  |
| Dzierzgoń .....   | 352,7                 | 346,8                          | 318,7   | 223,7   | 219,5  | 95,0          | 34,0                         | 2,6                 |  |
| w tym miasto .....  | 48,0                  | 48,0                           | 48,0  | -   | -  | 48,0          | -                            | 12,3                |  |
| of which city   |                       |                                |   |   |  |               |                              |                     |  |
| Sztum .....   | 4827,2                | 4705,1                         | 4669,2  | 4666,2  | 4659,4   | 3,0           | 158,0                        | 26,0                |  |
| w tym miasto .....  | 2,0                   | 2,0                            | 2,0   | -   | -  | 2,0           | -                            | 0,4                 |  |
| of which city   |                       |                                |   |   |  |               |                              |                     |  |
| Gminy wiejskie:<br>Rural gminas:  |                       |                                |   |   |  |               |                              |                     |  |
| Mikołajki Pomorskie   | 1343,4                | 1322,4                         | 1041,0  | 1039,5  | 1024,5   | 1,5           | 302,4                        | 14,4                |  |
| Stary Dzierzgoń .....   | 4891,5                | 4778,0                         | 4599,0  | 4599,0  | 4596,0   | -             | 292,5                        | 25,7                |  |
| Stary Targ .....  | 1490,5                | 1463,2                         | 1262,2  | 1259,6  | 1221,5   | 2,6           | 228,4                        | 10,4                |  |
| <b>Tczewski .....</b>   | <b>10431,3</b>        | <b>10151,7</b>                 | <b>9088,2</b>   | <b>9065,0</b>   | <b>9049,8</b>  | <b>23,2</b>   | <b>1343,1</b>                | <b>14,6</b>         |  |
| Gmina miejska:<br>Urban gmina:  |                       |                                |   |   |  |               |                              |                     |  |
| Tczew .....   | 5,7                   | 5,7                            | 3,7   | -   | -  | 3,7           | 2,1                          | 0,3                 |  |
| Gminy miejsko-wiejskie:<br>Urban-rural gminas:  |                       |                                |   |   |  |               |                              |                     |  |
| Gniew .....   | 3997,4                | 3880,4                         | 3657,9  | 3648,3  | 3645,0   | 9,6           | 339,5                        | 20,0                |  |
| w tym miasto .....  | 44,0                  | 43,7                           | 39,3  | 38,0  | 38,0   | 1,3           | 4,7                          | 7,2                 |  |
| of which city   |                       |                                |   |   |  |               |                              |                     |  |
| Pelplin .....   | 1488,2                | 1437,9                         | 1308,8  | 1301,9  | 1301,0   | 6,9           | 179,4                        | 10,2                |  |
| w tym miasto .....  | 7,0                   | 7,0                            | 3,0   | -   | -  | 3,0           | 4,0                          | 1,6                 |  |
| of which city   |                       |                                |   |   |  |               |                              |                     |  |
| Gminy wiejskie:<br>Rural gminas:  |                       |                                |   |   |  |               |                              |                     |  |
| Morzyszczyn .....   | 1640,8                | 1615,8                         | 1190,7  | 1190,7  | 1184,9   | -             | 450,1                        | 17,7                |  |
| Subkowy .....   | 858,5                 | 839,1                          | 787,2   | 787,2   | 784,0  | -             | 71,4                         | 10,8                |  |
| Tczew .....   | 2440,5                | 2372,7                         | 2139,9  | 2136,9  | 2134,8   | 3,0           | 300,7                        | 13,9                |  |
| <b>PODREGION<br/>TRÓJMIEJSKI .....</b>  | <b>11897,6</b>        | <b>11548,9</b>                 | <b>11527,3</b>  | <b>9815,2</b>   | <b>9749,7</b>  | <b>1710,4</b> | <b>370,3</b>                 | <b>27,9</b>         |  |
| <b>SUBREGION<br/>MIASTA NA PRAWACH<br/>POWIATU:<br/>CITIES WITH POWIAT<br/>STATUS:</b>  |                       |                                |   |   |  |               |                              |                     |  |
| Gdańsk .....  | 4808,1                | 4684,3                         | 4599,7  | 3528,8  | 3463,3   | 1069,7        | 208,3                        | 17,9                |  |
| Gdynia .....  | 6164,6                | 5965,3                         | 6003,6  | 5557,9  | 5557,9   | 445,2         | 161,0                        | 44,1                |  |
| Sopot .....   | 925,0                 | 899,3                          | 924,0   | 728,5   | 728,5  | 195,5         | 1,0                          | 52,0                |  |



TABL. 2 (71). POWIERZCHNIA LASÓW W 2017 R.

Stan w dniu 31 XII

FOREST AREA IN 2017

As of 31 XII

| WYSZCZEGÓLNIENIE<br>SPECIFICATION        | Ogółem<br>Grand total | Lasy publiczne Public forests |  |  |                                 | Lasy<br>prywatne<br>Private<br>forests |
|--|-----------------------|-------------------------------|--|--|---------------------------------|--|
|  |                       | razem<br>total                | w tym of which   |  |                                 |  |
|  |                       |                               | własność Skarbu Państwa<br>owned by the State Treasury |  | własność<br>gmin<br>gmina owned |  |
|  |                       |                               | razem<br>total   | w tym<br>w zarządzie<br>Lasów<br>Państwowych<br>of which<br>managed<br>by the State<br>Forests |                                 |  |
|  |                       | w ha                          | in ha  |  |                                 |  |
| <b>WOJEWÓDZTWO<br/>VOIVODSHIP</b>        | <b>667055,9</b>       | <b>589523,4</b>               | <b>586075,8</b>  | <b>572644,9</b>  | <b>3329,7</b>                   | <b>77532,5</b>                         |
| <b>PODREGION CHOJNICKI<br/>SUBREGION</b> | <b>199908,4</b>       | <b>172177,3</b>               | <b>171863,9</b>  | <b>167486,5</b>  | <b>264,9</b>                    | <b>27731,1</b>                         |
| POWIATY: POWIATS:                        |                       |                               |  |  |                                 |  |
| <b>Chojnicki .....</b>                   | <b>70362,6</b>        | <b>58981,6</b>                | <b>58805,7</b>   | <b>54879,5</b>   | <b>133,7</b>                    | <b>11381,0</b>                         |
| Gmina miejska:                           |                       |                               |  |  |                                 |  |
| Urban gmina:                             |                       |                               |  |  |                                 |  |
| Chojnice .....                           | 85,3                  | 79,7                          | 31,7   | 31,7   | 48,0                            | 5,6                                    |
| Gminy miejsko-wiejskie:                  |                       |                               |  |  |                                 |  |
| Urban-rural gminas:                      |                       |                               |  |  |                                 |  |
| Brusy .....                              | 23158,9               | 18325,4                       | 18319,6  | 18306,5  | 5,8                             | 4833,5                                 |
| Czersk .....                             | 24093,8               | 21142,1                       | 21114,2  | 21113,7  | 27,9                            | 2951,7                                 |
| w tym miasto .....                       | 103,7                 | 8,1                           | 7,0  | 7,0  | 1,2                             | 95,6                                   |
| of which city                            |                       |                               |  |  |                                 |  |
| Gminy wiejskie:                          |                       |                               |  |  |                                 |  |
| Rural gminas:                            |                       |                               |  |  |                                 |  |
| Chojnice .....                           | 17456,5               | 15288,9                       | 15194,7  | 11282,0  | 52,0                            | 2167,7                                 |
| Konarzyny .....                          | 5568,0                | 4145,5                        | 4145,5   | 4145,5   | -                               | 1422,5                                 |
| <b>Człuchowski .....</b>                 | <b>77490,7</b>        | <b>75678,4</b>                | <b>75603,8</b>   | <b>75236,2</b>   | <b>74,6</b>                     | <b>1812,3</b>                          |
| Gmina miejska:                           |                       |                               |  |  |                                 |  |
| Urban gmina:                             |                       |                               |  |  |                                 |  |
| Człuchów .....                           | 18,7                  | 10,2                          | 4,5  | 4,5  | 5,7                             | 8,5                                    |
| Gminy miejsko-wiejskie:                  |                       |                               |  |  |                                 |  |
| Urban-rural gminas:                      |                       |                               |  |  |                                 |  |
| Czarne .....                             | 12552,9               | 12359,4                       | 12343,6  | 12321,2  | 15,8                            | 193,5                                  |
| w tym miasto .....                       | 3378,2                | 3376,7                        | 3368,1   | 3368,1   | 8,6                             | 1,5                                    |
| of which city                            |                       |                               |  |  |                                 |  |
| Debrzno .....                            | 6105,0                | 5588,9                        | 5562,9   | 5475,5   | 26,0                            | 516,0                                  |
| w tym miasto .....                       | 60,7                  | 47,8                          | 39,8   | 32,4   | 8,0                             | 12,9                                   |
| of which city                            |                       |                               |  |  |                                 |  |
| Gminy wiejskie:                          |                       |                               |  |  |                                 |  |
| Rural gminas:                            |                       |                               |  |  |                                 |  |
| Człuchów .....                           | 13027,4               | 12669,8                       | 12667,0  | 12564,6  | 2,8                             | 357,5                                  |
| Koczala .....                            | 15203,7               | 14966,5                       | 14965,4  | 14947,1  | 1,1                             | 237,2                                  |
| Przechlewo .....                         | 12468,2               | 12278,2                       | 12273,2  | 12228,6  | 5,0                             | 190,0                                  |
| Rzeczzenica .....                        | 18114,9               | 17805,3                       | 17787,1  | 17694,8  | 18,2                            | 309,5                                  |
| <b>Kościerski .....</b>                  | <b>52055,1</b>        | <b>37517,3</b>                | <b>37454,4</b>   | <b>37370,8</b>   | <b>56,6</b>                     | <b>14537,9</b>                         |
| Gmina miejska:                           |                       |                               |  |  |                                 |  |
| Urban gmina:                             |                       |                               |  |  |                                 |  |
| Kościerzyna .....                        | 91,3                  | 47,0                          | 41,0   | 41,0   | 6,0                             | 44,3                                   |
| Gminy wiejskie:                          |                       |                               |  |  |                                 |  |
| Rural gminas:                            |                       |                               |  |  |                                 |  |
| Dziemiany .....                          | 7298,7                | 4779,1                        | 4779,1   | 4770,5   | -                               | 2519,7                                 |
| Karsin .....                             | 8607,3                | 5802,0                        | 5795,4   | 5788,4   | 6,6                             | 2805,3                                 |
| Kościerzyna .....                        | 14718,7               | 10543,6                       | 10512,1  | 10479,1  | 25,2                            | 4175,1                                 |
| Liniewo .....                            | 2681,6                | 2234,1                        | 2229,0   | 2226,0   | 5,1                             | 447,5                                  |
| Lipusz .....                             | 7349,6                | 5531,2                        | 5527,1   | 5527,1   | 4,1                             | 1818,4                                 |
| Nowa Karczma .....                       | 2270,7                | 1307,6                        | 1304,0   | 1275,8   | 3,6                             | 963,1                                  |
| Stara Kiszewa .....                      | 9037,4                | 7272,6                        | 7266,6   | 7262,8   | 6,0                             | 1764,7                                 |

TABL. 2 (71). POWIERZCHNIA LASÓW W 2017 R. (cd.)

Stan w dniu 31 XII  
FOREST AREA IN 2017 (cont.)  
As of 31 XII

| WYSZCZEGÓLNIENIE<br>SPECIFICATION              | Ogółem<br>Grand total | Lasy publiczne Public forests |  |  |                                 | Lasy<br>prywatne<br>Private<br>forests |
|--|-----------------------|-------------------------------|--|--|---------------------------------|--|
|  |                       | razem<br>total                | w tym of which   |  |                                 |  |
|  |                       |                               | własność Skarbu Państwa<br>owned by the State Treasury |  | własność<br>gmin<br>gmina owned |  |
|  |                       |                               | razem<br>total   | w tym<br>w zarządzie<br>Lasów<br>Państwowych<br>of which<br>managed<br>by the State<br>Forests |                                 |  |
|  |                       | w ha in ha                    |  |  |                                 |  |
| <b>PODREGION GDAŃSKI<br/>SUBREGION</b>         | <b>128313,4</b>       | <b>108131,3</b>               | <b>107632,0</b>  | <b>105916,3</b>  | <b>495,4</b>                    | <b>20182,2</b>                         |
| <b>POWIATY: POWIATS:</b>                       |                       |                               |  |  |                                 |  |
| <b>Gdański .....</b>                           | <b>14610,4</b>        | <b>13635,6</b>                | <b>13592,4</b>   | <b>13519,2</b>   | <b>43,3</b>                     | <b>974,7</b>                           |
| Gmina miejska:<br>Urban gmina:                 |                       |                               |  |  |                                 |  |
| Pruszcz Gdański .....                          | 6,4                   | 6,1                           | -  | -  | 6,1                             | 0,3                                    |
| Gminy wiejskie:<br>Rural gminas:               |                       |                               |  |  |                                 |  |
| Cedry Wielkie .....                            | 14,6                  | 2,2                           | -  | -  | 2,2                             | 12,4                                   |
| Kolbudy .....                                  | 3187,0                | 3055,5                        | 3048,8   | 3026,8   | 6,7                             | 131,5                                  |
| Pruszcz Gdański .....                          | 578,7                 | 507,1                         | 502,6  | 479,7  | 4,5                             | 71,5                                   |
| Przywidz .....                                 | 5547,1                | 5104,8                        | 5096,6   | 5091,1   | 8,2                             | 442,3                                  |
| Pszczółki .....                                | 96,1                  | 85,1                          | 85,1   | 74,1   | -                               | 11,0                                   |
| Suchy Dąb .....                                | 3,1                   | 3,1                           | 1,0  | -  | 2,1                             | -                                      |
| Trąbki Wielkie .....                           | 5177,5                | 4871,7                        | 4858,2   | 4847,4   | 13,5                            | 305,8                                  |
| <b>Kartuski .....</b>                          | <b>34497,9</b>        | <b>24158,5</b>                | <b>24089,8</b>   | <b>24031,7</b>   | <b>66,9</b>                     | <b>10339,5</b>                         |
| Gminy miejsko-wiejskie:<br>Urban-rural gminas: |                       |                               |  |  |                                 |  |
| Kartuzy .....                                  | 9370,5                | 8338,4                        | 8328,5   | 8328,5   | 9,9                             | 1032,1                                 |
| w tym miasto<br>of which city                  | 135,8                 | 134,0                         | 132,5  | 132,5  | 1,6                             | 1,8                                    |
| Żukowo .....                                   | 3427,7                | 2762,6                        | 2752,5   | 2738,2   | 10,1                            | 665,1                                  |
| w tym miasto<br>of which city                  | 26,7                  | 7,3                           | -  | -  | 7,3                             | 19,4                                   |
| Gminy wiejskie:<br>Rural gminas:               |                       |                               |  |  |                                 |  |
| Chmielno .....                                 | 1120,2                | 422,5                         | 419,4  | 418,8  | 3,1                             | 697,7                                  |
| Przodkowo .....                                | 988,0                 | 390,8                         | 386,1  | 385,3  | 4,7                             | 597,3                                  |
| Sierakowice .....                              | 5225,6                | 3389,4                        | 3387,6   | 3382,5   | -                               | 1836,2                                 |
| Somonino .....                                 | 4203,0                | 3582,6                        | 3574,2   | 3556,0   | 8,4                             | 620,5                                  |
| Stężycza .....                                 | 5190,8                | 2783,4                        | 2754,0   | 2734,9   | 29,5                            | 2407,3                                 |
| Sulęczyno .....                                | 4972,2                | 2488,8                        | 2487,6   | 2487,6   | 1,2                             | 2483,4                                 |
| <b>Nowodworski .....</b>                       | <b>5453,1</b>         | <b>5439,1</b>                 | <b>5418,2</b>  | <b>4988,1</b>  | <b>20,9</b>                     | <b>14,0</b>                            |
| Gmina miejska:<br>Urban gmina:                 |                       |                               |  |  |                                 |  |
| Krynica Morska .....                           | 1686,6                | 1686,6                        | 1669,9   | 1533,7   | 16,8                            | -                                      |
| Gmina miejsko-wiejska:<br>Urban-rural gmina:   |                       |                               |  |  |                                 |  |
| Nowy Dwór Gdański                              | 105,4                 | 101,4                         | 101,4  | 97,0   | -                               | 4,0                                    |
| Gminy wiejskie:<br>Rural gminas:               |                       |                               |  |  |                                 |  |
| Ostaszewo .....                                | 95,9                  | 91,9                          | 91,9   | -  | -                               | 4,0                                    |
| Stegna .....                                   | 1767,5                | 1761,5                        | 1757,4   | 1624,5   | 4,1                             | 6,0                                    |
| Szutowo .....                                  | 1797,8                | 1797,8                        | 1797,8   | 1733,0   | -                               | -                                      |
| <b>Pucki .....</b>                             | <b>17747,4</b>        | <b>16178,4</b>                | <b>16038,2</b>   | <b>15041,3</b>   | <b>139,7</b>                    | <b>1569,0</b>                          |
| Gminy miejskie:<br>Urban gminas:               |                       |                               |  |  |                                 |  |
| Hel .....                                      | 1525,7                | 1525,7                        | 1522,7   | 1366,2   | 3,0                             | -                                      |
| Gminy miejsko-wiejskie:<br>Urban-rural gminas: |                       |                               |  |  |                                 |  |
| Jastarnia .....                                | 390,1                 | 389,1                         | 378,0  | 83,7   | 11,1                            | 1,0                                    |
| w tym miasto<br>of which city                  | 159,1                 | 159,1                         | 158,5  | 8,7  | 0,7                             | -                                      |
| Władysławowo .....                             | 847,1                 | 571,1                         | 553,4  | 251,3  | 17,1                            | 276,0                                  |
| w tym miasto<br>of which city                  | 69,0                  | 67,0                          | 66,1   | -  | 0,4                             | 2,0                                    |

TABL. 2 (71). POWIERZCHNIA LASÓW W 2017 R. (cd.)

Stan w dniu 31 XII

FOREST AREA IN 2017 (cont.)

As of 31 XII

| WYSZCZEGÓLNIENIE<br>SPECIFICATION      | Ogółem<br>Grand total | Lasy publiczne Public forests |  |  |                                 | Lasy<br>prywatne<br>Private<br>forests |
|--|-----------------------|-------------------------------|--|--|---------------------------------|--|
|  |                       | razem<br>total                | w tym of which   |  |                                 |  |
|  |                       |                               | własność Skarbu Państwa<br>owned by the State Treasury |  | własność<br>gmin<br>gmina owned |  |
|  |                       |                               | razem<br>total   | w tym<br>w zarządzie<br>Lasów<br>Państwowych<br>of which<br>managed<br>by the State<br>Forests |                                 |  |
|  |                       | w ha in ha                    |  |  |                                 |  |
| <b>PODREGION GDAŃSKI<br/>(dok.):</b>   |                       |                               |  |  |                                 |  |
| <b>SUBREGION (cont.):</b>              |                       |                               |  |  |                                 |  |
| <b>POWIATY (dok.):</b>                 |                       |                               |  |  |                                 |  |
| <b>POWIATS (cont.):</b>                |                       |                               |  |  |                                 |  |
| <b>Pucki (dok.) (cont.):</b>           |                       |                               |  |  |                                 |  |
| Gminy wiejskie:                        |                       |                               |  |  |                                 |  |
| Rural gminas:                          |                       |                               |  |  |                                 |  |
| Kosakowo .....                         | 833,8                 | 715,8                         | 711,6  | 666,5  | 4,2                             | 118,0                                  |
| Krokowa .....                          | 6973,1                | 6360,1                        | 6262,1   | 6089,9   | 98,0                            | 613,0                                  |
| Puck .....                             | 7177,6                | 6616,6                        | 6610,3   | 6583,8   | 6,3                             | 561,0                                  |
| <b>Wejherowski .....</b>               | <b>56004,6</b>        | <b>48719,7</b>                | <b>48493,5</b>   | <b>48335,9</b>   | <b>224,6</b>                    | <b>7285,0</b>                          |
| Gminy miejskie:                        |                       |                               |  |  |                                 |  |
| Urban gminas:                          |                       |                               |  |  |                                 |  |
| Reda .....                             | 1429,6                | 1413,5                        | 1413,5   | 1413,5   | -                               | 16,0                                   |
| Rumia .....                            | 1266,4                | 1262,5                        | 1261,4   | 1261,4   | 1,1                             | 3,9                                    |
| Wejherowo .....                        | 1342,6                | 1326,2                        | 1215,2   | 1202,3   | 111,0                           | 16,5                                   |
| Gminy wiejskie:                        |                       |                               |  |  |                                 |  |
| Rural gminas:                          |                       |                               |  |  |                                 |  |
| Choczewo .....                         | 7970,0                | 7905,2                        | 7895,4   | 7824,0   | 9,8                             | 64,8                                   |
| Gniewino .....                         | 7306,9                | 7044,1                        | 7040,8   | 7019,4   | 3,3                             | 262,8                                  |
| Linia .....                            | 4547,2                | 2396,6                        | 2387,5   | 2379,9   | 9,0                             | 2150,6                                 |
| Luzino .....                           | 4631,9                | 3377,2                        | 3376,0   | 3346,3   | 1,2                             | 1254,7                                 |
| Łęczycze .....                         | 12180,6               | 11568,9                       | 11557,9  | 11550,3  | 11,0                            | 611,7                                  |
| Szemud .....                           | 3909,3                | 1852,9                        | 1784,5   | 1782,3   | 67,1                            | 2056,4                                 |
| Wejherowo .....                        | 11420,1               | 10572,6                       | 10561,4  | 10556,5  | 11,2                            | 847,5                                  |
| <b>PODREGION SŁUPSKI<br/>SUBREGION</b> | <b>227456,6</b>       | <b>210770,8</b>               | <b>210051,8</b>  | <b>203004,4</b>  | <b>655,4</b>                    | <b>16685,8</b>                         |
| <b>POWIATY: POWIATS:</b>               |                       |                               |  |  |                                 |  |
| <b>Bytowski .....</b>                  | <b>115212,4</b>       | <b>102222,9</b>               | <b>101961,4</b>  | <b>101664,8</b>  | <b>206,2</b>                    | <b>12989,5</b>                         |
| Gminy miejsko-wiejskie:                |                       |                               |  |  |                                 |  |
| Urban-rural gminas:                    |                       |                               |  |  |                                 |  |
| Bytów .....                            | 7729,4                | 7309,1                        | 7237,2   | 7183,8   | 56,9                            | 420,2                                  |
| w tym miasto .....                     | 70,8                  | 64,0                          | 14,3   | 7,4  | 43,2                            | 6,8                                    |
| of which city                          |                       |                               |  |  |                                 |  |
| Miastko .....                          | 24803,5               | 23567,1                       | 23499,7  | 23422,7  | 67,4                            | 1236,4                                 |
| w tym miasto .....                     | 57,5                  | 54,8                          | 13,0   | 11,2   | 41,7                            | 2,7                                    |
| of which city                          |                       |                               |  |  |                                 |  |
| Gminy wiejskie:                        |                       |                               |  |  |                                 |  |
| Rural gminas:                          |                       |                               |  |  |                                 |  |
| Borzytucho .....                       | 5512,3                | 5258,9                        | 5256,7   | 5242,5   | 2,2                             | 253,4                                  |
| Czarna Dąbrówka .....                  | 16336,5               | 15989,4                       | 15975,7  | 15942,6  | 2,0                             | 347,1                                  |
| Kołczygłowy .....                      | 9273,9                | 8960,4                        | 8948,1   | 8890,4   | 11,0                            | 313,6                                  |
| Lipnica .....                          | 16522,9               | 9872,0                        | 9818,0   | 9816,3   | 40,0                            | 6650,9                                 |
| Parchowo .....                         | 6565,8                | 5266,3                        | 5256,9   | 5252,8   | 3,5                             | 1299,5                                 |
| Studzienice .....                      | 11597,1               | 9992,1                        | 9982,1   | 9972,7   | 3,7                             | 1605,1                                 |
| Trzebiełino .....                      | 14162,5               | 13862,5                       | 13859,7  | 13839,7  | 2,5                             | 300,0                                  |
| Tucho .....                            | 2708,5                | 2145,1                        | 2127,4   | 2101,3   | 17,0                            | 563,4                                  |
| <b>Łęborski .....</b>                  | <b>28571,5</b>        | <b>27294,6</b>                | <b>27141,2</b>   | <b>26471,0</b>   | <b>153,3</b>                    | <b>1276,9</b>                          |
| Gminy miejskie:                        |                       |                               |  |  |                                 |  |
| Urban gminas:                          |                       |                               |  |  |                                 |  |
| Łębork .....                           | 320,7                 | 315,7                         | 299,5  | 299,5  | 16,2                            | 5,0                                    |
| Łeba .....                             | 792,5                 | 667,5                         | 562,2  | 302,7  | 105,3                           | 125,0                                  |

TABL. 2 (71). POWIERZCHNIA LASÓW W 2017 R. (cd.)

Stan w dniu 31 XII

FOREST AREA IN 2017 (cont.)

As of 31 XII

| WYSZCZEGÓLNIENIE<br>SPECIFICATION   | Ogółem<br>Grand total | Lasy publiczne Public forests |  |  |                              | Lasy prywatne<br>Private forests |
|---|-----------------------|-------------------------------|--|--|------------------------------|----------------------------------|
|   |                       | razem<br>total                | w tym of which   |  |                              |                                  |
|   |                       |                               | własność Skarbu Państwa<br>owned by the State Treasury |  | własność gmin<br>gmina owned |                                  |
|   |                       |                               | razem<br>total   | w tym<br>w zarządzie<br>Lasów<br>Państwowych<br>of which<br>managed<br>by the State<br>Forests |                              |                                  |
| w ha in ha  |                       |                               |  |  |                              |                                  |
| <b>PODREGION SŁUPSKI<br/>(dok.):<br/>SUBREGION (cont.):<br/>POWIATY (dok.):<br/>POWIATS (cont.):<br/>Lęborski (dok.) (cont.):<br/>Gminy wiejskie:<br/>Rural gminas:</b> |                       |                               |  |  |                              |                                  |
| Cewice .....  | 11258,3               | 10980,3                       | 10969,9  | 10968,8  | 10,4                         | 277,9                            |
| Nowa Wieś Lęborska .....  | 9073,3                | 8561,3                        | 8548,9   | 8530,0   | 12,4                         | 512,0                            |
| Wicko .....   | 7126,8                | 6769,8                        | 6760,8   | 6370,0   | 9,0                          | 357,0                            |
| <b>Słupski .....</b>  | <b>83196,6</b>        | <b>80779,1</b>                | <b>80656,5</b>   | <b>74576,0</b>   | <b>114,2</b>                 | <b>2417,5</b>                    |
| <b>Gmina miejska:<br/>Urban gmina:</b>  |                       |                               |  |  |                              |                                  |
| Ustka .....   | 456,9                 | 442,7                         | 392,7  | 357,1  | 48,0                         | 14,2                             |
| <b>Gmina miejsko-wiejska:<br/>Urban-rural gmina:</b>  |                       |                               |  |  |                              |                                  |
| Kępice .....  | 17862,4               | 17711,2                       | 17698,7  | 17658,6  | 8,9                          | 151,1                            |
| w tym miasto .....  | 419,4                 | 418,8                         | 413,2  | 413,2  | 5,6                          | 0,6                              |
| of which city   |                       |                               |  |  |                              |                                  |
| <b>Gminy wiejskie:<br/>Rural gminas:</b>  |                       |                               |  |  |                              |                                  |
| Damnica .....   | 4922,2                | 4864,9                        | 4861,9   | 4821,2   | 3,0                          | 57,3                             |
| Dębica Kaszubska .....  | 15300,6               | 14740,8                       | 14734,8  | 14676,6  | 5,9                          | 559,9                            |
| Główczyce .....   | 9906,4                | 9322,5                        | 9317,9   | 8606,3   | 4,6                          | 583,9                            |
| Kobylnica .....   | 7754,2                | 7574,8                        | 7566,8   | 7524,4   | 8,0                          | 179,4                            |
| Potęgowo .....  | 6393,9                | 6020,1                        | 6018,0   | 6002,0   | 2,1                          | 373,8                            |
| Słupsk .....  | 7395,5                | 7170,0                        | 7158,6   | 7090,7   | 11,4                         | 225,5                            |
| Smoldzino .....   | 6623,3                | 6546,6                        | 6545,2   | 1723,4   | 1,4                          | 76,6                             |
| Ustka .....   | 6581,2                | 6385,4                        | 6361,9   | 6115,8   | 20,8                         | 195,8                            |
| <b>MIASTO NA PRAWACH<br/>POWIATU:<br/>CITY WITH POWIAT<br/>STATUS:</b>  |                       |                               |  |  |                              |                                  |
| <b>Słupsk .....</b>   | <b>476,1</b>          | <b>474,3</b>                  | <b>292,6</b>   | <b>292,6</b>   | <b>181,7</b>                 | <b>1,9</b>                       |
| <b>PODREGION STARO-<br/>GARDZKI .....</b>   | <b>99828,6</b>        | <b>87265,4</b>                | <b>87026,6</b>   | <b>86800,8</b>   | <b>238,8</b>                 | <b>12563,1</b>                   |
| <b>SUBREGION<br/>POWIATY: POWIATS:</b>  |                       |                               |  |  |                              |                                  |
| <b>Kwidzyński .....</b>   | <b>19172,2</b>        | <b>17943,8</b>                | <b>17910,9</b>   | <b>17867,6</b>   | <b>32,9</b>                  | <b>1228,4</b>                    |
| <b>Gmina miejska:<br/>Urban gmina:</b>  |                       |                               |  |  |                              |                                  |
| Kwidzyn .....   | 532,9                 | 530,1                         | 527,1  | 527,1  | 3,0                          | 2,8                              |
| <b>Gmina miejsko-wiejska:<br/>Urban-rural gmina:</b>  |                       |                               |  |  |                              |                                  |
| Prabuty .....   | 4173,7                | 3725,7                        | 3716,7   | 3706,1   | 9,0                          | 447,9                            |
| w tym miasto .....  | 67,4                  | 47,5                          | 39,5   | 38,1   | 8,0                          | 19,9                             |
| of which city   |                       |                               |  |  |                              |                                  |
| <b>Gminy wiejskie:<br/>Rural gminas:</b>  |                       |                               |  |  |                              |                                  |
| Gardeja .....   | 3763,0                | 3512,3                        | 3499,3   | 3483,9   | 13,0                         | 250,7                            |
| Kwidzyn .....   | 4509,7                | 4366,0                        | 4363,3   | 4361,5   | 2,7                          | 143,7                            |
| Ryjewo .....  | 2689,9                | 2423,4                        | 2423,4   | 2411,7   | -                            | 266,5                            |
| Sadlinki .....  | 3503,0                | 3386,4                        | 3381,1   | 3377,4   | 5,2                          | 116,7                            |

TABL. 2 (71). POWIERZCHNIA LASÓW W 2017 R. (cd.)

Stan w dniu 31 XII

FOREST AREA IN 2017 (cont.)

As of 31 XII

| WYSZCZEGÓLNIENIE<br>SPECIFICATION          | Ogółem<br>Grand total | Lasy publiczne Public forests |  |  |                                 | Lasy<br>prywatne<br>Private<br>forests |
|--|-----------------------|-------------------------------|--|--|---------------------------------|--|
|  |                       | razem<br>total                | w tym of which   |  |                                 |  |
|  |                       |                               | własność Skarbu Państwa<br>owned by the State Treasury |  | własność<br>gmin<br>gmina owned |  |
|  |                       |                               | razem<br>total   | w tym<br>w zarządzie<br>Lasów<br>Państwowych<br>of which<br>managed by<br>the State<br>Forests |                                 |  |
| w ha                                       |                       | in ha                         |  |  |                                 |  |
| <b>PODREGION STARO-<br/>GARDZKI (cd.):</b> |                       |                               |  |  |                                 |  |
| <b>SUBREGION (cont.):</b>                  |                       |                               |  |  |                                 |  |
| <b>POWIATY (cd.):</b>                      |                       |                               |  |  |                                 |  |
| <b>POWIATY (cont.):</b>                    |                       |                               |  |  |                                 |  |
| <b>Malborski .....</b>                     | <b>1171,6</b>         | <b>1055,2</b>                 | <b>1041,6</b>  | <b>1024,2</b>  | <b>13,6</b>                     | <b>116,4</b>                           |
| Gmina miejska:                             |                       |                               |  |  |                                 |  |
| Urban gmina:                               |                       |                               |  |  |                                 |  |
| Malbork .....                              | 0,0                   | -                             | -  | -  | -                               | 0,0                                    |
| Gmina miejsko-wiejska:                     |                       |                               |  |  |                                 |  |
| Urban-rural gmina:                         |                       |                               |  |  |                                 |  |
| Nowy Staw .....                            | 376,0                 | 339,3                         | 339,3  | 338,4  | -                               | 36,7                                   |
| Gminy wiejskie:                            |                       |                               |  |  |                                 |  |
| Rural gminas:                              |                       |                               |  |  |                                 |  |
| Lichnowy .....                             | 51,4                  | 17,5                          | 13,7   | 13,7   | 3,8                             | 33,9                                   |
| Malbork .....                              | 80,3                  | 69,6                          | 69,6   | 68,4   | -                               | 10,8                                   |
| Miloradz .....                             | 338,4                 | 312,5                         | 303,7  | 288,4  | 8,8                             | 25,9                                   |
| Stare Pole .....                           | 325,4                 | 316,4                         | 315,4  | 315,4  | 1,0                             | 9,0                                    |
| <b>Starogardzki .....</b>                  | <b>56717,8</b>        | <b>47857,8</b>                | <b>47790,8</b>   | <b>47707,9</b>   | <b>67,0</b>                     | <b>8860,0</b>                          |
| Gminy miejskie:                            |                       |                               |  |  |                                 |  |
| Urban gminas:                              |                       |                               |  |  |                                 |  |
| Skórcz .....                               | 28,2                  | 11,2                          | 10,9   | 10,9   | 0,3                             | 17,0                                   |
| Starogard Gdański ....                     | 204,0                 | 176,0                         | 166,2  | 166,2  | 9,8                             | 28,0                                   |
| Gminy miejsko-wiejskie:                    |                       |                               |  |  |                                 |  |
| Urban-rural gminas:                        |                       |                               |  |  |                                 |  |
| Czarna Woda .....                          | 1537,2                | 781,2                         | 777,3  | 777,1  | 4,0                             | 756,0                                  |
| w tym miasto .....                         | 522,5                 | 202,5                         | 198,7  | 198,7  | 3,8                             | 320,0                                  |
| of which city                              |                       |                               |  |  |                                 |  |
| Skarszewy .....                            | 4114,2                | 2894,2                        | 2879,8   | 2867,1   | 14,4                            | 1220,0                                 |
| w tym miasto .....                         | 291,4                 | 162,4                         | 148,2  | 139,3  | 14,2                            | 129,0                                  |
| of which city                              |                       |                               |  |  |                                 |  |
| Gminy wiejskie:                            |                       |                               |  |  |                                 |  |
| Rural gminas:                              |                       |                               |  |  |                                 |  |
| Bobowo .....                               | 617,3                 | 420,3                         | 418,7  | 418,1  | 1,6                             | 197,0                                  |
| Kaliska .....                              | 7865,3                | 6414,3                        | 6412,4   | 6384,5   | 1,9                             | 1451,0                                 |
| Lubichowo .....                            | 9320,1                | 8402,1                        | 8395,3   | 8393,6   | 6,8                             | 918,0                                  |
| Osieczna .....                             | 9338,6                | 7998,6                        | 7995,7   | 7995,7   | 2,9                             | 1340,0                                 |
| Osiek .....                                | 11078,5               | 10209,5                       | 10200,8  | 10194,8  | 8,7                             | 869,0                                  |
| Skórcz .....                               | 1598,2                | 1216,2                        | 1216,2   | 1213,5   | -                               | 382,0                                  |
| Smętowo Graniczne                          | 1559,6                | 1500,6                        | 1496,2   | 1485,2   | 4,4                             | 59,0                                   |
| Starogard Gdański ....                     | 5551,3                | 4685,3                        | 4674,5   | 4654,8   | 10,8                            | 866,0                                  |
| Zblewo .....                               | 3905,1                | 3148,1                        | 3146,8   | 3146,6   | 1,4                             | 757,0                                  |
| <b>Sztumski .....</b>                      | <b>12615,3</b>        | <b>11600,1</b>                | <b>11498,0</b>   | <b>11431,0</b>   | <b>102,1</b>                    | <b>1015,3</b>                          |
| Gminy miejsko-wiejskie:                    |                       |                               |  |  |                                 |  |
| Urban-rural gminas:                        |                       |                               |  |  |                                 |  |
| Dzierżgoń .....                            | 346,8                 | 312,7                         | 217,7  | 213,6  | 95,0                            | 34,0                                   |
| w tym miasto .....                         | 48,0                  | 48,0                          | -  | -  | 48,0                            | -                                      |
| of which city                              |                       |                               |  |  |                                 |  |
| Sztum .....                                | 4705,1                | 4547,1                        | 4544,1   | 4537,3   | 3,0                             | 158,0                                  |
| w tym miasto .....                         | 2,0                   | 2,0                           | -  | -  | 2,0                             | -                                      |
| of which city                              |                       |                               |  |  |                                 |  |

TABL. 2 (71). POWIERZCHNIA LASÓW W 2017 R. (dok.)

Stan w dniu 31 XII

FOREST AREA IN 2017 (cont.)

As of 31 XII

| WYSZCZEGÓLNIENIE<br>SPECIFICATION           | Ogółem<br>Grand total | Lasy publiczne Public forests |  |  |                                 | Lasy<br>prywatne<br>Private<br>forests |
|---|-----------------------|-------------------------------|--|--|---------------------------------|--|
|   |                       | razem<br>total                | w tym of which   |  |                                 |  |
|   |                       |                               | własność Skarbu Państwa<br>owned by the State Treasury |  | własność<br>gmin<br>gmina owned |  |
|   |                       |                               | razem<br>total   | w tym<br>w zarządzie<br>Lasów<br>Państwowych<br>of which<br>managed<br>by the State<br>Forests |                                 |  |
| w ha in ha                                  |                       |                               |  |  |                                 |  |
| <b>PODREGION STARO-<br/>GARDZKI (dok.):</b> |                       |                               |  |  |                                 |  |
| <b>SUBREGION (cont.):</b>                   |                       |                               |  |  |                                 |  |
| <b>POWIATY (dok.):</b>                      |                       |                               |  |  |                                 |  |
| <b>POWIATY (cont.):</b>                     |                       |                               |  |  |                                 |  |
| <b>Sztumski (dok.) (cont.):</b>             |                       |                               |  |  |                                 |  |
| Gminy wiejskie:                             |                       |                               |  |  |                                 |  |
| Rural gminas:                               |                       |                               |  |  |                                 |  |
| Mikołajki Pomorskie                         | 1322,4                | 1020,0                        | 1018,5   | 1003,5   | 1,5                             | 302,4                                  |
| Stary Dzierżoń .....                        | 4778,0                | 4485,4                        | 4485,4   | 4482,5   | -                               | 292,5                                  |
| Stary Targ .....                            | 1463,2                | 1234,8                        | 1232,2   | 1194,1   | 2,6                             | 228,4                                  |
| <b>Tczewski .....</b>                       | <b>10151,7</b>        | <b>8808,6</b>                 | <b>8785,4</b>  | <b>8770,2</b>  | <b>23,2</b>                     | <b>1343,1</b>                          |
| Gmina miejska:                              |                       |                               |  |  |                                 |  |
| Urban gmina:                                |                       |                               |  |  |                                 |  |
| Tczew .....                                 | 5,7                   | 3,7                           | -  | -  | 3,7                             | 2,1                                    |
| Gminy miejsko-wiejskie:                     |                       |                               |  |  |                                 |  |
| Urban-rural gminas:                         |                       |                               |  |  |                                 |  |
| Gniew .....                                 | 3880,4                | 3540,8                        | 3531,2   | 3528,0   | 9,6                             | 339,5                                  |
| w tym miasto .....                          | 43,7                  | 39,0                          | 37,8   | 37,8   | 1,3                             | 4,7                                    |
| of which city                               |                       |                               |  |  |                                 |  |
| Pelplin .....                               | 1437,9                | 1258,5                        | 1251,6   | 1250,7   | 6,9                             | 179,4                                  |
| w tym miasto .....                          | 7,0                   | 3,0                           | -  | -  | 3,0                             | 4,0                                    |
| of which city                               |                       |                               |  |  |                                 |  |
| Gminy wiejskie:                             |                       |                               |  |  |                                 |  |
| Rural gminas:                               |                       |                               |  |  |                                 |  |
| Morzeszczyn .....                           | 1615,8                | 1165,8                        | 1165,8   | 1159,9   | -                               | 450,1                                  |
| Subkowy .....                               | 839,1                 | 767,7                         | 767,7  | 764,6  | -                               | 71,4                                   |
| Tczew .....                                 | 2372,7                | 2072,1                        | 2069,1   | 2067,0   | 3,0                             | 300,7                                  |
| <b>PODREGION<br/>TRÓJMIEJSKI .....</b>      | <b>11548,9</b>        | <b>11178,6</b>                | <b>9501,6</b>  | <b>9437,0</b>  | <b>1675,3</b>                   | <b>370,3</b>                           |
| <b>SUBREGION</b>                            |                       |                               |  |  |                                 |  |
| <b>MIASTA NA PRAWACH<br/>POWIATU:</b>       |                       |                               |  |  |                                 |  |
| <b>CITIES WITH POWIAT<br/>STATUS:</b>       |                       |                               |  |  |                                 |  |
| Gdańsk .....                                | 4684,3                | 4476,0                        | 3429,5   | 3364,9   | 1045,2                          | 208,3                                  |
| Gdynia .....                                | 5965,3                | 5804,3                        | 5364,7   | 5364,7   | 439,1                           | 161,0                                  |
| Sopot .....                                 | 899,3                 | 898,3                         | 707,4  | 707,4  | 190,9                           | 1,0                                    |

TABL. 3 (72). GRUNTY NIELEŚNE ZALESIONE I PRZEZNACZONE DO ZALESIENIA W 2017 R.

NON-FOREST LAND AFFORESTED AND DESIGNATED FOR AFFORESTATION IN 2017

| WYSZCZEGÓLNIENIE<br>SPECIFICATION              | Zalesienia gruntów nieleśnych <sup>a</sup><br>Afforestations of non-forest land <sup>a</sup> |                  |   |                     | Powierzchnia gruntów nieleśnych przeznaczonych do zalesienia (stan w dniu 31 XII)<br>Non-forest land designated for afforestation (as of 31 XII) |   |
|--|--|------------------|---|---------------------|--|---|
|  | ogółem<br>grand total  | publiczne public |   | prywatne<br>private | razem<br>total   | w tym<br>w zarządzie Lasów<br>Państwowych<br>of which<br>managed<br>by the State<br>Forests |
|  |  | razem<br>total   | w tym<br>w zarządzie Lasów<br>Państwowych<br>of which<br>managed<br>by the State<br>Forests |                     |  |   |
|  | w ha   |                  | in ha   |                     |  |   |
| <b>WOJEWÓDZTWO<br/>VOIVODSHIP</b>              | <b>51,5</b>  | <b>30,8</b>      | <b>30,8</b>   | <b>20,8</b>         | <b>311,7</b>   | <b>279,8</b>  |
| <b>PODREGION CHOJNICKI<br/>SUBREGION</b>       | <b>16,8</b>  | <b>13,2</b>      | <b>13,2</b>   | <b>3,6</b>          | <b>139,4</b>   | <b>139,4</b>  |
| POWIATY: POWIATS:                              |  |                  |   |                     |  |   |
| <b>Chojnicki</b> .....                         | -  | -                | -   | -                   | <b>20,6</b>  | <b>20,6</b>   |
| Gminy miejsko-wiejskie:<br>Urban-rural gminas: |  |                  |   |                     |  |   |
| Brusy .....                                    | -  | -                | -   | -                   | 1,1  | 1,1   |
| Czersk .....                                   | -  | -                | -   | -                   | 18,8   | 18,8  |
| Gmina wiejska:<br>Rural gmina:                 |  |                  |   |                     |  |   |
| Chojnice .....                                 | -  | -                | -   | -                   | 0,7  | 0,7   |
| <b>Człuchowski</b> .....                       | <b>12,5</b>  | <b>12,5</b>      | <b>12,5</b>   | -                   | <b>118,9</b>   | <b>118,9</b>  |
| Gminy miejsko-wiejskie:<br>Urban-rural gminas: |  |                  |   |                     |  |   |
| Czarne .....                                   | -  | -                | -   | -                   | 13,9   | 13,9  |
| Debrzno .....                                  | -  | -                | -   | -                   | 3,9  | 3,9   |
| Gminy wiejskie:<br>Rural gminas:               |  |                  |   |                     |  |   |
| Człuchów .....                                 | 10,8   | 10,8             | 10,8  | -                   | 68,9   | 68,9  |
| Koczala .....                                  | 1,7  | 1,7              | 1,7   | -                   | 22,4   | 22,4  |
| Przechlewo .....                               | -  | -                | -   | -                   | 1,8  | 1,8   |
| Rzeczenica .....                               | -  | -                | -   | -                   | 8,0  | 8,0   |
| <b>Kościerski</b> .....                        | <b>4,3</b>   | <b>0,8</b>       | <b>0,8</b>  | <b>3,6</b>          | -  | -   |
| Gmina wiejska:<br>Rural gmina:                 |  |                  |   |                     |  |   |
| Dziemiany .....                                | 1,8  | -                | -   | 1,8                 | -  | -   |
| Karsin .....                                   | 1,8  | -                | -   | 1,8                 | -  | -   |
| Nowa Karczma .....                             | 0,8  | 0,8              | 0,8   | -                   | -  | -   |
| <b>PODREGION GDAŃSKI<br/>SUBREGION</b>         | <b>-</b>   | <b>-</b>         | <b>-</b>  | <b>-</b>            | <b>0,8</b>   | <b>0,8</b>  |
| POWIATY: POWIATS:                              |  |                  |   |                     |  |   |
| <b>Kartuski</b> .....                          | <b>-</b>   | <b>-</b>         | <b>-</b>  | <b>-</b>            | <b>0,8</b>   | <b>0,8</b>  |
| Gmina wiejska:<br>Rural gminas:                |  |                  |   |                     |  |   |
| Sulęcyno .....                                 | -  | -                | -   | -                   | 0,8  | 0,8   |
| <b>PODREGION ŚLĄPSKI<br/>SUBREGION</b>         | <b>24,1</b>  | <b>9,7</b>       | <b>9,7</b>  | <b>14,5</b>         | <b>169,6</b>   | <b>137,7</b>  |
| POWIATY: POWIATS:                              |  |                  |   |                     |  |   |
| <b>Bytowski</b> .....                          | <b>1,0</b>   | <b>1,0</b>       | <b>1,0</b>  | <b>-</b>            | <b>77,7</b>  | <b>77,7</b>   |
| Gminy miejsko-wiejskie:<br>Urban-rural gminas: |  |                  |   |                     |  |   |
| Bytów .....                                    | 0,0  | 0,0              | 0,0   | -                   | 9,6  | 9,6   |
| Miastko .....                                  | 1,0  | 1,0              | 1,0   | -                   | 55,2   | 55,2  |
| Gminy wiejskie:<br>Rural gminas:               |  |                  |   |                     |  |   |
| Borzytucho .....                               | -  | -                | -   | -                   | 12,3   | 12,3  |
| Trzebielino .....                              | -  | -                | -   | -                   | 0,6  | 0,6   |

a Użytków rolnych i nieużytków przeznaczonych do zalesienia w planie zagospodarowania przestrzennego.

a Agricultural land and wasteland designated for afforestation in land development plan.

TABL. 3 (72). GRUNTY NIELEŚNE ZALESIONE I PRZEZNACZONE DO ZALESIENIA W 2017 R. (dok.)

NON-FOREST LAND AFFORESTED AND DESIGNATED FOR AFFORESTATION IN 2017 (cont.)

| WYSZCZEGÓLNIENIE<br>SPECIFICATION    | Zalesienia gruntów nieleśnych <sup>a</sup><br>Afforestations of non-forest land <sup>a</sup> |                |   |                     | Powierzchnia gruntów nieleśnych przeznaczonych do zalesienia (stan w dniu 31 XII)<br>Non-forest land designated for afforestation (as of 31 XII) |   |
|--------------------------------------|--|----------------|---|---------------------|--|---|
|                                      | ogółem<br>grand total  | publiczne      | public  | prywatne<br>private | razem<br>total   | w tym<br>w zarządzie Lasów Państwowych<br>of which managed by the State Forests |
|                                      |  | razem<br>total | w tym<br>w zarządzie Lasów Państwowych<br>of which managed by the State Forests |                     |  |   |
| w ha in ha                           |  |                |   |                     |  |   |
| <b>PODREGION SŁUPSKI (dok.):</b>     |  |                |   |                     |  |   |
| <b>SUBREGION (cont.):</b>            |  |                |   |                     |  |   |
| <b>POWIATY (dok.):</b>               |  |                |   |                     |  |   |
| <b>POWIATS (cont.):</b>              |  |                |   |                     |  |   |
| <b>Lęborski .....</b>                | <b>7,6</b>   | <b>7,6</b>     | <b>7,6</b>  | -                   | -  | -   |
| Gmina wiejska:                       |  |                |   |                     |  |   |
| Rural gmina:                         |  |                |   |                     |  |   |
| Cewice .....                         | 7,6  | 7,6            | 7,6   | -                   | -  | -   |
| <b>Słupski .....</b>                 | <b>15,6</b>  | <b>1,1</b>     | <b>1,1</b>  | <b>14,5</b>         | <b>91,9</b>  | <b>60,0</b>   |
| Gmina miejska:                       |  |                |   |                     |  |   |
| Urban gmina:                         |  |                |   |                     |  |   |
| Ustka .....                          | -  | -              | -   | -                   | 0,6  | 0,6   |
| Gmina miejsko-wiejska:               |  |                |   |                     |  |   |
| Urban-rural gmina:                   |  |                |   |                     |  |   |
| Kępice .....                         | 3,8  | -              | -   | 3,8                 | 16,6   | 16,6  |
| Gminy wiejskie:                      |  |                |   |                     |  |   |
| Rural gminas:                        |  |                |   |                     |  |   |
| Damnica .....                        | -  | -              | -   | -                   | 4,0  | 4,0   |
| Dębica Kaszubska .....               | 1,1  | 1,1            | 1,1   | -                   | 8,5  | 8,5   |
| Główczyce .....                      | 2,8  | -              | -   | 2,8                 | 11,7   | 3,4   |
| Kobylnica .....                      | -  | -              | -   | -                   | 19,9   | 19,9  |
| Potęgowo .....                       | 4,0  | -              | -   | 4,0                 | -  | -   |
| Słupsk .....                         | -  | -              | -   | -                   | 7,0  | 7,0   |
| Smoldzino .....                      | -  | -              | -   | -                   | 23,6   | -   |
| Ustka .....                          | 3,8  | -              | -   | 3,8                 | -  | -   |
| <b>PODREGION STARO-GARDZKI .....</b> | <b>10,6</b>  | <b>7,9</b>     | <b>7,9</b>  | <b>2,8</b>          | <b>1,9</b>   | <b>1,9</b>  |
| <b>SUBREGION</b>                     |  |                |   |                     |  |   |
| <b>POWIATY: POWIATS:</b>             |  |                |   |                     |  |   |
| <b>Kwidzyński .....</b>              | -  | -              | -   | -                   | <b>1,5</b>   | <b>1,5</b>  |
| Gmina miejsko-wiejska:               |  |                |   |                     |  |   |
| Urban-rural gmina:                   |  |                |   |                     |  |   |
| Prabuty .....                        | -  | -              | -   | -                   | 1,5  | 1,5   |
| <b>Sztumski .....</b>                | <b>10,6</b>  | <b>7,9</b>     | <b>7,9</b>  | <b>2,8</b>          | -  | -   |
| Gmina wiejska:                       |  |                |   |                     |  |   |
| Rural gmina:                         |  |                |   |                     |  |   |
| Stary Dzierzgoń .....                | 10,6   | 7,9            | 7,9   | 2,8                 | -  | -   |
| <b>Tczewski .....</b>                | -  | -              | -   | -                   | <b>0,4</b>   | <b>0,4</b>  |
| Gmina miejsko-wiejska:               |  |                |   |                     |  |   |
| Urban-rural gmina:                   |  |                |   |                     |  |   |
| Gniew .....                          | -  | -              | -   | -                   | 0,4  | 0,4   |

a Użytków rolnych i nieużytków przeznaczonych do zalesienia w planie zagospodarowania przestrzennego.

a Agricultural land and wasteland designated for afforestation in land development plan.



TABL. 4 (73). LASY PRYWATNE I GMINNE W 2017 R.  
PRIVATE AND GMINA FORESTS IN 2017

| WYSZCZEGÓLNIENIE<br>SPECIFICATION             | Powierzchnia gruntów leśnych <sup>a</sup><br>Forest land <sup>a</sup> |   |   |               | Lasy<br>ochronne<br>w % po-<br>wierzchni<br>gruntów<br>leśnych <sup>a</sup><br>Protective<br>forests<br>in % of<br>forests<br>land <sup>a</sup> | Odnowienia<br>i zalesienia<br>Renewals and<br>afforestations |   | Pozyska-<br>nie drew<br>na w<br>dam <sup>3</sup><br>Removals<br>in dam <sup>3</sup> |
|---|---|---|---|---------------|---|--|---|---|
|   | ogółem<br>total   | w tym własność<br>of which property of        |   |               |   | ogółem<br>total  | w tym za-<br>lesienia <sup>b</sup><br>of which affor-<br>estations <sup>b</sup> |   |
|   |   | osób<br>fizycz-<br>nych<br>natural<br>persons | wspólnot<br>gruntow-<br>wych<br>land<br>cooper-<br>atives | gmin<br>gmina |   |  |   |   |
|   | w ha  |   | in ha   |               |   | w ha   |   |   |
| <b>WOJEWÓDZTWO<br/>VOIVODSHIP</b>             | <b>80974,4</b>  | <b>74911,7</b>                                | <b>47,7</b>   | <b>3394,5</b> | <b>2,2</b>  | <b>133,1</b>   | <b>20,8</b>   | <b>427,9</b>  |
| <b>Podregion chojnicki ....<br/>Subregion</b> | <b>28043,9</b>  | <b>27171,2</b>                                | <b>39,5</b>   | <b>265,4</b>  | <b>-</b>  | <b>68,6</b>  | <b>3,6</b>  | <b>267,4</b>  |
| Powiaty: Powiats:                             |   |   |   |               |   |  |   |   |
| chojnicki .....                               | 11554,0   | 11303,4                                       | -   | 133,7         | -   | 38,6   | -   | 161,2   |
| człuchowski .....                             | 1887,3  | 1680,7  | -   | 75,0          | 0,5   | 0,2  | -   | 1,6   |
| kościerski .....                              | 14602,6   | 14187,0                                       | 39,5  | 56,7          | -   | 29,9   | 3,6   | 104,6   |
| <b>Podregion gdański .....</b>                | <b>20677,6</b>  | <b>19717,6</b>                                | <b>8,3</b>  | <b>495,5</b>  | <b>1,1</b>  | <b>1,3</b>   | <b>-</b>  | <b>44,4</b>   |
| <b>Subregion</b>                              |   |   |   |               |   |  |   |   |
| Powiaty: Powiats:                             |   |   |   |               |   |  |   |   |
| gdański .....                                 | 1018,1  | 881,9   | -   | 43,4          | 0,3   | -  | -   | 0,6   |
| kartuski .....                                | 10406,3   | 10198,2                                       | 8,3   | 66,9          | 0,1   | 1,3  | -   | 31,4  |
| nowodworski .....                             | 34,9  | 14,0  | -   | 20,9          | -   | -  | -   | -   |
| pucki .....                                   | 1708,7  | 1540,0  | -   | 139,7         | 5,7   | -  | -   | 0,7   |
| wejherowski .....                             | 7509,6  | 7083,5  | -   | 224,6         | 1,5   | -  | -   | 11,7  |
| <b>Podregion słupski .....</b>                | <b>17368,0</b>  | <b>15975,0</b>                                | <b>-</b>  | <b>682,2</b>  | <b>2,7</b>  | <b>54,3</b>  | <b>14,5</b>   | <b>98,4</b>   |
| <b>Subregion</b>                              |   |   |   |               |   |  |   |   |
| Powiaty: Powiats:                             |   |   |   |               |   |  |   |   |
| bytowski .....                                | 13198,7   | 12640,9                                       | -   | 209,2         | 0,3   | 33,6   | -   | 95,7  |
| lęborski .....                                | 1433,2  | 1134,5  | -   | 156,3         | 15,9  | -  | -   | 1,6   |
| słupski .....                                 | 2531,7  | 2197,7  | -   | 114,2         | 0,3   | 20,7   | 14,5  | 1,1   |
| Miasta na prawach powiatu:                    |   |   |   |               |   |  |   |   |
| City with powiat status:                      |   |   |   |               |   |  |   |   |
| Słupsk .....                                  | 204,4   | 1,9   | -   | 202,5         | 100,0   | -  | -   | 0,1   |
| <b>Podregion starogardzki<br/>Subregion</b>   | <b>12804,2</b>  | <b>11842,1</b>                                | <b>-</b>  | <b>241,0</b>  | <b>0,2</b>  | <b>8,9</b>   | <b>2,8</b>  | <b>17,2</b>   |
| Powiaty: Powiats:                             |   |   |   |               |   |  |   |   |
| kwidzyński .....                              | 1261,3  | 1228,4  | -   | 32,9          | -   | -  | -   | 1,7   |
| malborski .....                               | 130,0   | 111,8   | -   | 13,6          | -   | -  | -   | 0,3   |
| starogardzki .....                            | 8929,2  | 8302,0  | -   | 69,2          | 0,3   | 5,1  | -   | 13,3  |
| sztumski .....                                | 1117,4  | 1015,3  | -   | 102,1         | -   | 2,8  | 2,8   | 1,0   |
| tczewski .....                                | 1366,3  | 1184,6  | -   | 23,2          | -   | 1,0  | -   | 0,9   |
| <b>Podregion trójmiejski<br/>Subregion</b>    | <b>2080,7</b>   | <b>205,9</b>                                  | <b>-</b>  | <b>1710,4</b> | <b>50,5</b>   | <b>-</b>   | <b>-</b>  | <b>0,6</b>  |
| Miasta na prawach powiatu:                    |   |   |   |               |   |  |   |   |
| Cities with powiat status:                    |   |   |   |               |   |  |   |   |
| Gdańsk .....                                  | 1278,0  | 55,9  | -   | 1069,7        | 75,1  | -  | -   | 0,4   |
| Gdynia .....                                  | 606,2   | 149,0   | -   | 445,2         | 15,0  | -  | -   | 0,1   |
| Sopot .....                                   | 196,5   | 1,0   | -   | 195,5         | -   | -  | -   | 0,1   |

a Stan w dniu 31 XII. b Użytków rolnych i nieużytków przeznaczonych do zalesienia w planie zagospodarowania przestrzennego.

a As of 31 XII. b Agricultural land and wasteland designated for afforestation in land development plan.

## DZIAŁ XI TRANSPORT

### Uwagi ogólne

**1. Drogi publiczne** ze względu na funkcje w sieci drogowej dzielą się według przepisów ustawy z dnia 21 III 1985 r. o drogach publicznych (tekst jednolity Dz. U. 2018 poz. 2068) na następujące kategorie: drogi krajowe, wojewódzkie, powiatowe i gminne.

Do **dróg powiatowych** zalicza się drogi (poza krajowymi i wojewódzkimi) stanowiące połączenia miast będących siedzibami powiatów z siedzibami gmin i siedzib gmin między sobą. Zaliczenie do kategorii dróg powiatowych następuje w drodze uchwały rady powiatu w porozumieniu z zarządem województwa.

Do **dróg gminnych** zalicza się drogi o znaczeniu lokalnym, stanowiące uzupełniającą sieć dróg (poza krajowymi, wojewódzkimi i powiatowymi) służących miejscowym potrzebom, z wyłączeniem dróg wewnętrznych. Zaliczenie do kategorii dróg gminnych następuje w drodze uchwały rady gminy.

Do **dróg o nawierzchni twardej** zalicza się drogi o nawierzchni twardej ulepszonej (z kostki kamiennej, klinkieru, betonu, z płyt kamienno-betonowych, bitumu) oraz drogi o nawierzchni nieulepszonej (o nawierzchni tłuczniowej i brukowej).

Do **dróg o nawierzchni gruntowej** zalicza się drogi o nawierzchni z gruntu rodzimego oraz utrwalone w wyniku specjalnych zabiegów i preparacji gruntu rodzimego przy pomocy mieszanin wykonanych z gliny, żwiru, żużla itp.

**2. Informacje o pojazdach samochodowych i ciągnikach** zarejestrowanych prezentowane są według centralnej ewidencji pojazdów (CEPiK) prowadzonej przez Ministerstwo Cyfryzacji.

**3. Dane o wypadkach drogowych** pochodzą z Systemu Ewidencji Wypadków i Kolidzji (SEWiK) prowadzonego przez Komendę Główną Policji i obejmują zdarzenia mające związek z ruchem pojazdów na drogach publicznych, w wyniku których nastąpiła śmierć lub uszkodzenie ciała osób.

Za **śmiertelną ofiarę wypadku** drogowego uznano osobę zmarłą (w wyniku doznanych obrażeń) na miejscu wypadku lub w ciągu 30 dni.

Za **ranną ofiarę wypadku drogowego** uznano osobę, która doznała obrażeń ciała i otrzymała pomoc lekarską.

## CHAPTER XI TRANSPORT

### General notes

**1. Public roads** are divided according to the function they have in the road network, in accordance with the provisions of the Act on Public Roads dated 21 III 1985 (uniform text Journal of Laws 2018 item 2068), into the following categories: national, regional, district and communal roads.

**District roads** include roads (excluding national and regional roads), which link powiat capital cities with gmina capital cities and gmina cities with other such cities. A road is classified in the category of district roads by means of a resolutions of a powiat council in agreement with the voivodship board.

**Communal roads** include roads with a local significance which supplement the network of roads (excluding national, regional and district roads) servicing local needs, excluding internal roads. A road is classified in the category of communal roads by means of a resolution of the council.

**Hard surface roads** are roads with improved hard surface (cobble stone, clinker, concrete, stone and concrete slabs, bitumen) and roads with unimproved surface (with macadam or cobbled surface).

**Unsurfaced roads** include roads on virgin soil surface and roads fixed by means of special procedures and preparation of virgin soil using mixtures made of clay, gravel, cinder, etc.

**2. Information on road vehicles and tractors** registered has been presented according to central vehicle register maintained by the Ministry of Digital Affairs.

**3. Data regarding road accidents** coming from Accident and Collision Register (SEWiK) kept by the National Police Headquarters and cover events connected with the movement of vehicles on public roads as a result of which death or injury occurred.

**A road accident fatality** is understood as a person who died (as a result of injuries incurred) at the scene of the accident or within the course of 30 days.

**A road accident injury** is understood as a person who incurred injuries and received medical attention.

TABL. 1 (74). **DROGI PUBLICZNE W 2017 R.**

Stan w dniu 31 XII

PUBLIC ROADS IN 2017

As of 31 XII

| WYSZCZEGÓLNIENIE<br>SPECIFICATION                        | Drogi powiatowe<br>District roads        |   |   |                             | Drogi gminne<br>Communal roads           |   |   |                             |
|--|--|---|---|-----------------------------|--|---|---|-----------------------------|
|  | o nawierzchni twardej<br>on hard surface |   |   | gruntowe<br>unsur-<br>faced | o nawierzchni twardej<br>on hard surface |   |   | gruntowe<br>unsur-<br>faced |
|  | ogółem<br>total                          | na 100<br>km <sup>2</sup><br>per 100<br>km <sup>2</sup> | w tym<br>z liczby<br>ogółem<br>o nawierz-<br>chni ulep-<br>szonej<br>of which<br>of total<br>number<br>improved |                             | ogółem<br>total                          | na 100<br>km <sup>2</sup><br>per 100<br>km <sup>2</sup> | w tym<br>z liczby<br>ogółem<br>o nawierz-<br>chni ulep-<br>szonej<br>of which<br>of total<br>number<br>improved |                             |
|  |  |   |   | w km                        |  |   |   | in km                       |
| <b>W O J E W Ó D Z T W O<br/>V O I V O D S H I P</b>     | <b>5233,5</b>                            | <b>28,6</b>   | <b>5041,5</b>   | <b>491,4</b>                | <b>5934,5</b>                            | <b>32,4</b>   | <b>4810,3</b>   | <b>8258,5</b>               |
| <b>Podregion chojnicki ....</b><br>Subregion             | <b>955,7</b>                             | <b>23,3</b>   | <b>947,6</b>  | <b>178,5</b>                | <b>875,6</b>                             | <b>21,3</b>   | <b>555,4</b>  | <b>1900,4</b>               |
| Powiaty: Powiats:  |  |   |   |                             |  |   |   |                             |
| chojnicki .....  | 330,5                                    | 24,2  | 330,5   | 93,4                        | 281,9                                    | 20,7  | 212,1   | 900,6                       |
| człuchowski .....  | 424,7                                    | 27,0  | 418,8   | 48,4                        | 208,7                                    | 13,3  | 97,9  | 275,0                       |
| kościerski .....   | 200,5                                    | 17,2  | 198,3   | 36,7                        | 385,0                                    | 33,0  | 245,4   | 724,8                       |
| <b>Podregion gdański .....</b><br>Subregion              | <b>1374,9</b>                            | <b>30,9</b>   | <b>1335,9</b>   | <b>111,6</b>                | <b>2024,0</b>                            | <b>45,5</b>   | <b>1702,6</b>   | <b>2070,0</b>               |
| Powiaty: Powiats:  |  |   |   |                             |  |   |   |                             |
| gdański .....  | 268,2                                    | 33,8  | 264,2   | 17,3                        | 517,9                                    | 65,2  | 398,2   | 601,3                       |
| kartuski .....   | 277,1                                    | 24,7  | 272,4   | 28,6                        | 608,4                                    | 54,3  | 517,7   | 770,2                       |
| nowodworski .....  | 243,9                                    | 36,3  | 223,9   | 33,5                        | 204,9                                    | 30,5  | 193,5   | 69,9                        |
| pucki .....  | 188,8                                    | 33,0  | 188,5   | 12,8                        | 256,1                                    | 44,8  | 214,6   | 179,5                       |
| wejherowski .....  | 396,9                                    | 30,9  | 386,9   | 19,4                        | 436,7                                    | 34,0  | 378,6   | 449,1                       |
| <b>Podregion słupski .....</b><br>Subregion              | <b>1404,8</b>                            | <b>26,8</b>   | <b>1330,2</b>   | <b>79,3</b>                 | <b>1122,0</b>                            | <b>21,4</b>   | <b>849,9</b>  | <b>2146,8</b>               |
| Powiaty: Powiats:  |  |   |   |                             |  |   |   |                             |
| bytowski .....   | 558,7                                    | 25,5  | 556,6   | 7,3                         | 302,8                                    | 13,8  | 191,8   | 1007,5                      |
| łęborski .....   | 194,0                                    | 27,5  | 193,7   | 8,2                         | 158,3                                    | 22,4  | 132,4   | 124,4                       |
| słupski .....  | 638,8                                    | 27,7  | 566,9   | 63,8                        | 541,6                                    | 23,5  | 408,5   | 1006,5                      |
| Miasto na prawach powiatu:<br>City with powiat status:   |  |   |   |                             |  |   |   |                             |
| Słupsk .....   | 13,3                                     | 30,9  | 13,0  | -                           | 119,3                                    | 277,4   | 117,2   | 8,4                         |
| <b>Podregion starogardzki</b><br>Subregion               | <b>1213,2</b>                            | <b>29,6</b>   | <b>1143,7</b>   | <b>119,2</b>                | <b>1142,3</b>                            | <b>27,8</b>   | <b>960,4</b>  | <b>2068,0</b>               |
| Powiaty: Powiats:  |  |   |   |                             |  |   |   |                             |
| kwidziński .....   | 201,6                                    | 24,1  | 195,5   | 30,2                        | 264,5                                    | 31,7  | 230,7   | 293,6                       |
| malborski .....  | 238,0                                    | 48,2  | 221,7   | 6,7                         | 156,0                                    | 31,6  | 141,5   | 197,4                       |
| starogardzki .....                                       | 321,2                                    | 23,9  | 309,7   | 43,0                        | 343,3                                    | 25,5  | 304,4   | 1183,4                      |
| sztumski .....   | 258,4                                    | 35,3  | 238,3   | 39,3                        | 89,0                                     | 12,2  | 73,7  | 167,5                       |
| tczewski .....   | 194,0                                    | 27,8  | 178,5   | -                           | 289,5                                    | 41,5  | 210,1   | 226,1                       |
| <b>Podregion trójmiejski</b><br>Subregion                | <b>284,9</b>                             | <b>68,8</b>   | <b>284,1</b>  | <b>2,8</b>                  | <b>770,6</b>                             | <b>186,1</b>  | <b>742,0</b>  | <b>73,3</b>                 |
| Miasta na prawach powiatu:<br>Cities with powiat status: |  |   |   |                             |  |   |   |                             |
| Gdańsk .....   | 153,1                                    | 58,4  | 152,3   | 2,8                         | 504,5                                    | 192,6   | 479,9   | 42,5                        |
| Gdynia .....   | 104,9                                    | 77,7  | 104,9   | -                           | 235,9                                    | 174,7   | 233,3   | 28,8                        |
| Sopot .....  | 26,9                                     | 158,2   | 26,9  | -                           | 30,2                                     | 177,6   | 28,8  | 2,0                         |

Ź ō d ł o: dane Generalnej Dyrekcji Dróg Krajowych i Autostrad.

S o u r c e: data of the General Directorate for National Roads and Motorways.

TABL. 2 (75). **POJAZDY SAMOCHODOWE I CIĄGNIKI ZAREJESTROWANE W 2017 R.**

Stan w dniu 31 XII

REGISTERED ROAD VEHICLES AND TRACTORS IN 2017

As of 31 XII

| WYSZCZEGÓLNIENIE<br>SPECIFICATION                        | Ogółem <sup>a</sup><br>Total <sup>a</sup> | W tym Of which                            |                   |  |  |                          |
|--|---|---|-------------------|--|--|--------------------------|
|  |   | samochody<br>osobowe<br>passenger<br>cars | autobusy<br>buses | samochody<br>ciężarowe <sup>b</sup><br>i ciągniki<br>siodłowe<br>lorries <sup>b</sup> and<br>road tractors | ciągniki<br>balastowe<br>i rolnicze<br>ballast and<br>agricultural<br>tractors | motocykle<br>motorcycles |
| <b>WOJEWÓDZTWO<br/>VOIVODSHIP</b>                        | <b>1713425</b>                            | <b>1340787</b>                            | <b>7422</b>       | <b>214952</b>  | <b>62746</b>   | <b>75682</b>             |
| <b>Podregion chojnicki ....<br/>Subregion</b>            | <b>177799</b>                             | <b>133216</b>                             | <b>577</b>        | <b>20265</b>   | <b>11906</b>   | <b>10781</b>             |
| Powiaty: Powiats:  |   |   |                   |  |  |                          |
| chojnicki .....  | 72828                                     | 55653                                     | 307               | 8272   | 4376   | 3768                     |
| człuchowski .....  | 43880                                     | 33177                                     | 142               | 4609   | 2953   | 2803                     |
| kościerski .....   | 61091                                     | 44386                                     | 128               | 7384   | 4577   | 4210                     |
| <b>Podregion gdański .....<br/>Subregion</b>             | <b>439264</b>                             | <b>330610</b>                             | <b>2398</b>       | <b>62301</b>   | <b>19602</b>   | <b>20960</b>             |
| Powiaty: Powiats:  |   |   |                   |  |  |                          |
| gdański .....  | 103065                                    | 71415                                     | 818               | 21681  | 4076   | 4255                     |
| kartuski .....   | 114648                                    | 83959                                     | 518               | 15829  | 6934   | 6393                     |
| nowodworski .....  | 26995                                     | 21172                                     | 79                | 2665   | 1905   | 997                      |
| pucki .....  | 60555                                     | 47276                                     | 241               | 7128   | 2329   | 3177                     |
| wejherowski .....  | 134001                                    | 106788                                    | 742               | 14998  | 4358   | 6138                     |
| <b>Podregion słupski .....<br/>Subregion</b>             | <b>242211</b>                             | <b>188052</b>                             | <b>1126</b>       | <b>29258</b>   | <b>11154</b>   | <b>10906</b>             |
| Powiaty: Powiats:  |   |   |                   |  |  |                          |
| bytowski .....   | 65951                                     | 49261                                     | 206               | 7235   | 5140   | 3673                     |
| lęborski .....   | 45866                                     | 36680                                     | 199               | 5647   | 1326   | 1680                     |
| słupski .....  | 72343                                     | 55819                                     | 435               | 7756   | 4080   | 3755                     |
| Miasto na prawach powiatu:<br>City with powiat status:   |   |   |                   |  |  |                          |
| Słupsk .....   | 58051                                     | 46292                                     | 286               | 8620   | 608  | 1798                     |
| <b>Podregion starogardzki<br/>Subregion</b>              | <b>315371</b>                             | <b>242806</b>                             | <b>1608</b>       | <b>33873</b>   | <b>18029</b>   | <b>16830</b>             |
| Powiaty: Powiats:  |   |   |                   |  |  |                          |
| kwidzyński .....   | 61921                                     | 48343                                     | 301               | 6811   | 3487   | 2551                     |
| malborski .....  | 45287                                     | 34836                                     | 177               | 4920   | 2651   | 2427                     |
| starogardzki .....                                       | 90255                                     | 69668                                     | 393               | 9712   | 4751   | 5081                     |
| sztumski .....   | 33385                                     | 25463                                     | 127               | 2509   | 2932   | 2141                     |
| tczewski .....   | 84523                                     | 64496                                     | 610               | 9921   | 4208   | 4630                     |
| <b>Podregion trójmiejski<br/>Subregion</b>               | <b>538780</b>                             | <b>446103</b>                             | <b>1713</b>       | <b>69255</b>   | <b>2055</b>  | <b>16205</b>             |
| Miasta na prawach powiatu:<br>Cities with powiat status: |   |   |                   |  |  |                          |
| Gdańsk .....   | 329138                                    | 275418                                    | 1030              | 41011  | 1229   | 8500                     |
| Gdynia .....   | 176753                                    | 143918                                    | 579               | 23713  | 745  | 6593                     |
| Sopot .....  | 32889                                     | 26767                                     | 104               | 4531   | 81   | 1112                     |

a Łącznie z trolejbusami. b Łącznie z samochodami ciężarowo-osobowymi.

Źródło: dane Ministerstwa Cyfryzacji.

a Including trolleybuses. b Including vans.

Source: data of the Ministry of Digital Affairs.

TABLE 3 (76). WYPADKI DROGOWE <sup>a</sup> I ICH OFIARY W 2017 R.  
ROAD ACCIDENTS <sup>a</sup> AND THEIR CASUALTIES IN 2017

| WYSZCZEGÓLNIENIE<br>SPECIFICATION                        | Wypadki<br>Accidents | Ofiary wypadków<br>Road casualties |                  |
|--|----------------------|------------------------------------|------------------|
|  |                      | śmiertelne<br>fatalities           | ranni<br>injured |
| <b>WOJEWÓDZTWO .....</b><br><b>VOIVODSHIP</b>            | <b>2608</b>          | <b>134</b>                         | <b>3253</b>      |
| <b>Podregion chojnicki .....</b><br><b>Subregion</b>     | <b>349</b>           | <b>18</b>                          | <b>495</b>       |
| Powiaty: Powiats:  |                      |                                    |                  |
| chojnicki .....  | 103                  | 11                                 | 142              |
| człuchowski .....  | 103                  | 3                                  | 144              |
| kościerski .....   | 143                  | 4                                  | 209              |
| <b>Podregion gdański .....</b><br><b>Subregion</b>       | <b>697</b>           | <b>42</b>                          | <b>867</b>       |
| Powiaty: Powiats:  |                      |                                    |                  |
| gdański .....  | 186                  | 6                                  | 245              |
| kartuski .....   | 226                  | 16                                 | 302              |
| nowodworski .....  | 31                   | 3                                  | 37               |
| pucki .....  | 83                   | 4                                  | 92               |
| wejherowski .....  | 171                  | 13                                 | 191              |
| <b>Podregion słupski .....</b><br><b>Subregion</b>       | <b>275</b>           | <b>22</b>                          | <b>331</b>       |
| Powiaty: Powiats:  |                      |                                    |                  |
| bytowski .....   | 94                   | 9                                  | 110              |
| lęborski .....   | 28                   | 4                                  | 27               |
| słupski .....  | 78                   | 8                                  | 101              |
| Miasto na prawach powiatu:<br>City with powiat status:   |                      |                                    |                  |
| Słupsk .....   | 75                   | 1                                  | 93               |
| <b>Podregion starogardzki .....</b><br><b>Subregion</b>  | <b>550</b>           | <b>33</b>                          | <b>704</b>       |
| Powiaty: Powiats:  |                      |                                    |                  |
| kwidzyński .....   | 105                  | 7                                  | 133              |
| malborski .....  | 101                  | 5                                  | 138              |
| starogardzki .....                                       | 141                  | 5                                  | 186              |
| sztumski .....   | 35                   | 7                                  | 40               |
| tczewski .....   | 168                  | 9                                  | 207              |
| <b>Podregion trójmiejski .....</b><br><b>Subregion</b>   | <b>737</b>           | <b>19</b>                          | <b>856</b>       |
| Miasta na prawach powiatu:<br>Cities with powiat status: |                      |                                    |                  |
| Gdańsk .....   | 521                  | 13                                 | 616              |
| Gdynia .....   | 184                  | 6                                  | 207              |
| Sopot .....  | 32                   | -                                  | 33               |

<sup>a</sup> Zarejestrowane przez Policję.

Źródło: dane Komendy Głównej Policji.

<sup>a</sup> Registered by the Police.

Source: data of the National Police Headquarters.

Uwagi ogólne

General notes

**Targowiska** są to wyodrębnione tereny lub budowle (plac, ulica, hala targowa) ze stałymi, względnie sezonowymi punktami sprzedaży drobnodetalicznej lub urządzeniami przeznaczonymi do prowadzenia handlu codziennie lub w wyznaczone dni tygodnia.

**Targowiska sezonowe** są to place i ulice, gdzie uruchamiane są na okres do 6 miesięcy punkty handlowe, w związku ze wzmożonym ruchem nabywców (np. nadmorski ruch urlopowy) i działalność tą jest ponawiana w kolejnych sezonach.

**Marketplaces** are specific areas or structures (square, street, market hall) with permanent or seasonal outlets for small-scale retail sales or with facilities designated for conducting trade daily or on specific days of the week.

**Seasonal marketplaces** are those squares and street where trade outlets conduct activity for a period up to 6 months, in connection with increased demand from buyers (e.g., holiday seaside demand) and this activity is repeated in successive seasons.

TABL. 1 (77). TARGOWISKA W 2017 R.

Stan w dniu 31 XII

MARKETPLACES IN 2017

As of 31 XII

| WYSZCZEGÓLNIENIE<br>SPECIFICATION | Targowiska stałe<br>Permanent marketplaces |  |   |  |  |   | Targowiska sezonowe <sup>a</sup><br>(w ciągu roku)<br>Seasonal marketplaces <sup>a</sup><br>(during the year) | Roczne wpływy z opłaty targowej w tys. zł<br>Annual receipts from market-place fees in thous. zł |
|-----------------------------------|--|--|---|--|--|---|---|--|
|                                   | liczba<br>number                           |  | powierzchnia w m <sup>2</sup><br>area in m <sup>2</sup> |  | stałe punkty sprzedaży drobnodetalicznej<br>permanent small-retail sales outlets |   |   |  |
|                                   | ogółem<br>total                            | w tym z przewagą sprzedaży drobnodetalicznej<br>of which with predominance of small-retail sales | ogółem<br>total   | w tym sprzedaży<br>of which sales area | ogółem<br>total  | w tym na targowiskach czynnych codziennie<br>of which at market-places opened daily |   |  |
| <b>WOJEWÓDZTWO<br/>VOIVODSHIP</b> | <b>82</b>                                  | <b>81</b>  | <b>363666</b>   | <b>187095</b>                          | <b>3616</b>  | <b>1680</b>   | <b>365</b>  | <b>6878,7</b>  |
| <b>Podregion chojnicki</b> .....  | <b>17</b>                                  | <b>17</b>  | <b>45958</b>  | <b>30235</b>                           | <b>221</b>   | <b>75</b>   | <b>6</b>  | <b>826,4</b>   |
| Subregion                         |  |  |   |  |  |   |   |  |
| Powiaty: Powiats:                 |  |  |   |  |  |   |   |  |
| chojnicki .....                   | 4  | 4  | 25571   | 19590                                  | 191  | 70  | 1   | 509,2  |
| człuchowski .....                 | 5  | 5  | 7214  | 4840                                   | 5  | 5   | 4   | 44,0   |
| kościerski .....                  | 8  | 8  | 13173   | 5805                                   | 25   | -   | 1   | 273,2  |
| <b>Podregion gdański</b> .....    | <b>25</b>                                  | <b>25</b>  | <b>148270</b>   | <b>56264</b>                           | <b>1439</b>  | <b>480</b>  | <b>171</b>  | <b>2646,1</b>  |
| Subregion                         |  |  |   |  |  |   |   |  |
| Powiaty: Powiats:                 |  |  |   |  |  |   |   |  |
| gdański .....                     | 6  | 6  | 84371   | 19626                                  | 991  | 85  | 7   | 356,1  |
| kartuski .....                    | 4  | 4  | 34285   | 20845                                  | 91   | 56  | 4   | 446,6  |
| nowodworski .....                 | 3  | 3  | 4269  | 2600                                   | 30   | 12  | 1   | 281,7  |
| pucki .....                       | 6  | 6  | 7403  | 4471                                   | 139  | 139   | 159   | 1314,4   |
| wejherowski .....                 | 6  | 6  | 17942   | 8722                                   | 188  | 188   | -   | 247,3  |

<sup>a</sup> Liczba targowisk lub miejsc wyznaczonych na ulicach i placach uruchamianych okresowo.

<sup>a</sup> Number of marketplaces or places located on streets and squares open seasonally.

TABL. 1 (77). TARGOWISKA W 2017 R. (dok.)

Stan w dniu 31 XII

MARKETPLACES IN 2017 (cont.)

As of 31 XII

| WYSZCZEGÓLNIENIE<br>SPECIFICATION                        | Targowiska stałe<br>Permanent marketplaces |  |   |  |  |   | Targowiska sezonowe <sup>a</sup><br>(w ciągu roku)<br>Seasonal marketplaces <sup>a</sup><br>(during the year) | Roczne wpływy z opłaty targowej w tys. zł<br>Annual receipts from market-place fees in thous. zł |
|--|--|--|---|--|--|---|---|--|
|  | liczba<br>number                           |  | powierzchnia w m <sup>2</sup><br>area in m <sup>2</sup> |  | stałe punkty sprzedaży drobnodetalicznej<br>permanent small-retail sales outlets |   |   |  |
|  | ogółem<br>total                            | w tym z przewagą sprzedaży drobnodetalicznej<br>of which with predominance of small-retail sales | ogółem<br>total   | w tym sprzedaży<br>of which sales area | ogółem<br>total  | w tym na targowiskach czynnych codziennie<br>of which at market-places opened daily |   |  |
| <b>Podregion słupecki</b> .....                          | <b>7</b>                                   | <b>7</b>   | <b>21207</b>  | <b>10567</b>                           | <b>286</b>   | <b>256</b>  | <b>88</b>   | <b>995,0</b>   |
| <b>Subregion</b>   |  |  |   |  |  |   |   |  |
| Powiaty: Powiats:  |  |  |   |  |  |   |   |  |
| bydowski .....   | 3  | 3  | 5611  | 3158                                   | 30   | 20  | 22  | 33,1   |
| łębski .....   | 2  | 2  | 15116   | 7119                                   | 232  | 212   | 8   | 448,4  |
| słupecki .....   | 2  | 2  | 480   | 290                                    | 24   | 24  | 55  | 512,0  |
| Miasto na prawach powiatu:<br>City with powiat status:   |  |  |   |  |  |   |   |  |
| Słupeck .....  | -  | -  | -   | -                                      | -  | -   | 3   | 1,5  |
| <b>Podregion starogardzki</b> .....                      | <b>22</b>                                  | <b>21</b>  | <b>87767</b>  | <b>59971</b>                           | <b>716</b>   | <b>518</b>  | <b>72</b>   | <b>2029,7</b>  |
| <b>Subregion</b>   |  |  |   |  |  |   |   |  |
| Powiaty: Powiats:  |  |  |   |  |  |   |   |  |
| kwidziński .....   | 5  | 5  | 30056   | 27930                                  | 121  | 121   | 35  | 482,2  |
| malborski .....  | 2  | 2  | 8686  | 4657                                   | 66   | 46  | -   | 222,9  |
| starogardzki .....                                       | 9  | 8  | 25401   | 16642                                  | 159  | 3   | 6   | 668,1  |
| sztumski .....   | 2  | 2  | 1130  | 993                                    | 18   | 17  | 2   | 69,1   |
| tczewski .....   | 4  | 4  | 22494   | 9749                                   | 352  | 331   | 29  | 587,4  |
| <b>Podregion trójmiejski</b> ....                        | <b>11</b>                                  | <b>11</b>  | <b>60464</b>  | <b>30058</b>                           | <b>954</b>   | <b>351</b>  | <b>28</b>   | <b>381,5</b>   |
| <b>Subregion</b>   |  |  |   |  |  |   |   |  |
| Miasta na prawach powiatu:<br>Cities with powiat status: |  |  |   |  |  |   |   |  |
| Gdańsk .....   | 4  | 4  | 35446   | 19890                                  | 507  | 116   | 9   | -  |
| Gdynia .....   | 6  | 6  | 19200   | 6890                                   | 297  | 203   | 19  | 222,0  |
| Sopot .....  | 1  | 1  | 5818  | 3278                                   | 150  | 32  | -   | 159,5  |

a Liczba targowisk lub miejsc wyznaczonych na ulicach i placach uruchamianych okresowo.

a Number of marketplaces or places located on streets and squares open seasonally.

## DZIAŁ XIII FINANSE PUBLICZNE

### Uwagi ogólne

**1. Finanse publiczne** obejmują procesy związane z gromadzeniem środków publicznych oraz ich rozdysponowaniem, a w szczególności: gromadzenie dochodów i przychodów publicznych, wydatkowanie środków publicznych, finansowanie potrzeb pożyczkowych budżetu państwa i budżetów jednostek samorządu terytorialnego (gmin, miast na prawach powiatu, powiatów oraz województwa), zaciąganie zobowiązań angażujących środki publiczne, zarządzanie środkami publicznymi, zarządzanie długiem publicznym oraz rozliczenia z budżetem Unii Europejskiej.

Podstawę prawną określającą te procesy stanowi ustawa z dnia 27 VIII 2009 r. o finansach publicznych (tekst jednolity Dz. U. 2017 poz. 2077) i przepisy wprowadzające ustawę o finansach publicznych (Dz. U. 2009 Nr 157, poz. 1241, z późniejszymi zmianami). W przypadku gospodarki finansowej jednostek samorządu terytorialnego podstawę prawną stanowi również:

- ustawa z dnia 8 III 1990 r. o samorządzie gminnym (tekst jednolity Dz. U. 2018 poz. 994),
- ustawa z dnia 5 VI 1998 r. o samorządzie powiatowym (tekst jednolity Dz. U. 2018 poz. 995),
- ustawa z dnia 5 VI 1998 r. o samorządzie województwa (tekst jednolity Dz. U. 2018 poz. 913),
- ustawa z dnia 13 XI 2003 r. o dochodach jednostek samorządu terytorialnego (tekst jednolity Dz. U. 2017 poz. 1453, z późniejszymi zmianami),
- rozporządzenie Ministra Finansów z dnia 16 I 2014 r. w sprawie sprawozdawczości budżetowej (tekst jednolity Dz. U. 2016 poz. 1015),
- rozporządzenie Ministra Finansów z dnia 2 III 2010 r. w sprawie szczegółowej klasyfikacji dochodów, wydatków, przychodów i rozchodów oraz środków pochodzących ze źródeł zagranicznych (tekst jednolity Dz. U. 2014 poz. 1053, z późniejszymi zmianami).

**2. Na dochody budżetów jednostek samorządu terytorialnego** składają się:

- 1) dochody własne, tj.:
  - a) dochody z tytułu udziałów we wpływach z podatku dochodowego od osób prawnych i osób fizycznych,
  - b) wpływy z podatków oraz opłat ustalanych i pobieranych na podstawie odrębnych ustaw, w tym podatek od nieruchomości, podatek rolny, podatek leśny, podatek od środków

## CHAPTER XIII PUBLIC FINANCE

### General notes

**1. Public finance** include the processes connected with accumulation and allocation of public funds, and particularly: collecting and accumulating revenue, spending public funds, financing of loan needs of the state budget and of the budgets of local government units (gminas, cities with powiat status, powiats and voivodship), incurring liabilities involving public funds, managing public funds and public debt, as well as settlements with the European Union budget.

The legal basis defining the above processes is the Law on Public Finances, dated 27 VIII 2009 (uniform text Journal of Laws 2017 item 2077) and regulations introducing the Law on Public Finances (Journal of Laws 2009 No. 157, item 1241, with later amendments). With respect to the financial management of local government units, the legal basis is additionally provided by the following:

- the Law on Gmina Local Government dated 8 III 1990 (uniform text Journal of Laws 2018 item 994),
- the Law on Powiat Local Government dated 5 VI 1998 (uniform text Journal of Laws 2018 item 995),
- the Law on Voivodship Local Government dated 5 VI 1998 (uniform text Journal of Laws 2018 item 913),
- the Law on Incomes of Local Government Units dated 13 XI 2003 (uniform text Journal of Laws 2017 item 1453, with later amendments),
- the Minister of Finance Regulation of 16 I 2014 on Budgetary Reporting (uniform text Journal of Laws 2016 item 1015),
- the Minister of Finance Regulation of 2 III 2010 on Detailed Classification of Incomes, Expenses, Revenues and Expenditures, and Funds from Foreign Resources (uniform text Journal of Laws 2014 item 1053, with later amendments).

**2. Budget revenue of local government units** comprise:

- 1) own revenue, i.e.:
  - a) revenue from shares in receipts from corporate and personal income taxes,
  - b) receipts from taxes and fees established and collected on the basis of separate acts, of which the tax on real estate, the agricultural tax, the forest tax, the tax on means of transport,



transportowych, podatek od czynności cywilnoprawnych, opłata skarbową, opłata eksploatacyjna, opłata targowa,

- c) dochody z majątku, np. dochody z najmu i dzierżawy oraz innych umów o podobnym charakterze,
- d) środki na dofinansowanie własnych zadań pozyskane z innych źródeł;

2) dotacje ogółem obejmujące:

a) dotacje celowe, w tym:

- z budżetu państwa na zadania: z zakresu administracji rządowej, własne, realizowane na podstawie porozumień z organami administracji rządowej,
- na zadania realizowane na podstawie porozumień między jednostkami samorządu terytorialnego,
- z tytułu pomocy finansowej udzielanej między jednostkami samorządu terytorialnego na dofinansowanie własnych zadań,
- otrzymane z państwowych funduszy celowych;

b) przekazane w ramach programów finansowanych z udziałem środków europejskich oraz innych środków zagranicznych niepodlegających zwrotowi, płatności z budżetu środków europejskich (paragrafy 200 i 620 oraz od 2015 r. – 205 i 625), według szczegółowej klasyfikacji dochodów, wydatków, przychodów i rozchodów oraz środków pochodzących ze źródeł zagranicznych, zgodnie z rozporządzeniem Ministra Finansów z dnia 2 III 2010 r., (tekst jednolity Dz. U. 2014 poz. 1053, z późniejszymi zmianami);

3) subwencja ogólna z budżetu państwa, która składa się z części: wyrównawczej, oświatowej, rekompensującej, równoważącej i regionalnej.

U w a g a. Ujemne kwoty dochodów z tytułu udziału we wpływach z podatku dochodowego od osób prawnych wynikają z rozliczenia rocznego wpływów z podatku, o którym mowa w art. 10a ustawy z dnia 13 XI 2003 r. o dochodach jednostek samorządu terytorialnego.

**3. Wydatki budżetów jednostek samorządu terytorialnego** dzielą się na majątkowe (w tym inwestycyjne) i bieżące, do których zalicza się m.in.:

- wydatki na wynagrodzenia (wraz z pochodnymi),
- wydatki na zakup materiałów i usług,
- dotacje m.in. dla jednostek organizacyjno-prawnych działających w budżetach jednostek samorządu terytorialnego,
- wydatki na obsługę długu publicznego, w tym wypłaty z tytułu udzielenia poręczeń i gwarancji.

**4. Informacje dotyczące budżetów jednostek samorządu terytorialnego** opracowano w Głównym Urzędzie Statystycznym na podstawie sprawozdawczości budżetowej Ministerstwa Finansów.

the tax on civil law transactions, stamp duty, receipts arising from the Financial Statute, the Service Law and the Marketplace Law,

- c) revenue from property, e.g., revenue from renting and leasing as well as agreements with a similar character,
- d) funds for additional financing of own tasks from other sources;

2) grants:

a) targeted grants of which:

- grants from the state budget for: government administration-related tasks, own tasks, and tasks realized on the basis of agreements with government administration bodies,
- tasks realized on the basis of agreements between local government units,
- for financial assistance between local government units for additional financing of own tasks,
- received from the state owned appropriated funds;

b) provided under programmes financed with European funds and other foreign funds that are not reimbursable and payments from the European funds budget (paragraphs 200 and 620 and since 2015 – 205 and 625), according to the detailed classification of income, expense, revenue and expenditure, and funds from foreign sources, as stated in Regulation of the Minister of Finance dated 2 III 2010, (uniform text Journal of Laws 2014 item 1053, with later amendments);

3) general subvention from the state budget, comprising: equalisation, educational, compensating, balancing and regional parts.

N o t e. A negative values of revenue from share in corporate income tax are result from annual settlement of receipts from tax, referred to in Art. 10a of the Law on Incomes of Local Government Units, dated 13 XI 2003.

**3. Budget expenditure of local government units** are divided into: property-related (including investment-related) and current expenditures, such as:

- expenditure on wages and salaries (including derivatives),
- expenditure on the purchase of materials and services,
- grants for organisational and legal units operating within the budgets of local government units,
- expenditure on public debt servicing, of which payments related to granting endorsements and guarantees.

**4. Information concerning budget of local government units** is compiled in the Statistics Poland on the basis of the Ministry of Finance budgetary reporting.

**Uwaga do tablic 1 (78)-4 (81)**

W danych o dochodach i wydatkach budżetów gmin nie uwzględniono budżetów gmin mających status miasta na Note to tables 1 (78)-4 (81)

The budgets of gminas which are also cities with powiat status were not included in the data regarding revenue and

TABL. 1 (78). **DOCHODY BUDŻETÓW GMIN WEDŁUG RODZAJÓW W 2017 R.**  
REVENUE OF GMINAS BUDGETS BY TYPE IN 2017

| Lp.       | WYSZCZEGÓLNIENIE<br>SPECIFICATION                | Ogółem<br>Grand total       | W tym            |   |  |  |                                   |  |                |
|-----------|--|-----------------------------|------------------|---|--|--|-----------------------------------|--|----------------|
|           |  |                             | dochody własne   |   |  |  |                                   |  |                |
|           |  |                             | razem<br>total   | w tym   |  |  |                                   |  |                |
|           |  |                             |                  | udziały w podatkach stanowiących dochód budżetu państwa<br>share in income from taxes comprising state budget revenue |  | podatek od nieruchomości<br>tax on real estate | podatek rolny<br>agricultural tax | podatek od środków transportowych<br>tax on means of transport |                |
|           |  |                             |                  | razem<br>total  | w podatku dochodowym od<br>in income tax |  |                                   |  |                |
|           | osób prawnych<br>corporate                       | osób fizycznych<br>personal |                  |   |  |  |                                   |  |                |
| w tys. zł |  |                             |                  |   |  |  |                                   |  |                |
| 1         | <b>WOJEWÓDZTWO</b> .....<br><b>VOIVODSHIP</b>    | <b>7191642,6</b>            | <b>2867843,9</b> | <b>1065064,6</b>  | <b>42940,9</b>                           | <b>1022123,7</b>                               | <b>818920,1</b>                   | <b>77483,0</b>   | <b>46395,3</b> |
|           | <b>PODREGION CHOJNICKI:</b><br><b>SUBREGION:</b> |                             |                  |   |  |  |                                   |  |                |
|           | <b>POWIATY: POWIATS:</b>                         |                             |                  |   |  |  |                                   |  |                |
|           | <b>Chojnicki:</b>                                |                             |                  |   |  |  |                                   |  |                |
|           | Gmina miejska:                                   |                             |                  |   |  |  |                                   |  |                |
|           | Urban gmina:                                     |                             |                  |   |  |  |                                   |  |                |
| 2         | Chojnice .....                                   | 173158,8                    | 73469,5          | 34157,6   | 1910,0                                   | 32247,6  | 19130,8                           | 62,9   | 1147,5         |
|           | Gminy miejsko-wiejskie:                          |                             |                  |   |  |  |                                   |  |                |
|           | Urban-rural gminas:                              |                             |                  |   |  |  |                                   |  |                |
| 3         | Brusy .....                                      | 85019,2                     | 16434,5          | 6046,8  | 125,7                                    | 5921,1   | 3510,5                            | 433,4  | 368,5          |
| 4         | Czersk .....                                     | 101399,6                    | 27755,9          | 11492,8   | 177,1                                    | 11315,7  | 5822,5                            | 271,7  | 416,2          |
|           | Gminy wiejskie:                                  |                             |                  |   |  |  |                                   |  |                |
|           | Rural gminas:                                    |                             |                  |   |  |  |                                   |  |                |
| 5         | Chojnice .....                                   | 91968,3                     | 32281,4          | 11418,6   | 157,3                                    | 11261,4  | 9439,8                            | 1531,0   | 730,8          |
| 6         | Konarzyny .....                                  | 11816,3                     | 4169,8           | 2196,6  | 3,3                                      | 2193,3   | 683,7                             | 132,1  | 213,4          |
|           | <b>Człuchowski:</b>                              |                             |                  |   |  |  |                                   |  |                |
|           | Gmina miejska:                                   |                             |                  |   |  |  |                                   |  |                |
|           | Urban gmina:                                     |                             |                  |   |  |  |                                   |  |                |
| 7         | Człuchów .....                                   | 54915,2                     | 26546,2          | 11060,8   | 288,0                                    | 10772,8  | 7247,4                            | 31,3   | 337,8          |
|           | Gminy miejsko-wiejskie:                          |                             |                  |   |  |  |                                   |  |                |
|           | Urban-rural gminas:                              |                             |                  |   |  |  |                                   |  |                |
| 8         | Czarne .....                                     | 41204,8                     | 15457,3          | 4801,2  | 48,2                                     | 4753,0   | 5020,2                            | 675,7  | 227,5          |
| 9         | Debrzno .....                                    | 45673,3                     | 14186,8          | 3458,6  | 22,8                                     | 3435,8   | 2322,6                            | 1085,3   | 100,7          |
|           | Gminy wiejskie:                                  |                             |                  |   |  |  |                                   |  |                |
|           | Rural gminas:                                    |                             |                  |   |  |  |                                   |  |                |
| 10        | Człuchów .....                                   | 51684,6                     | 16075,5          | 4478,9  | 77,4                                     | 4401,5   | 3985,8                            | 1421,5   | 150,2          |
| 11        | Koczala .....                                    | 15368,5                     | 5436,9           | 1657,5  | 16,3                                     | 1641,2   | 1776,8                            | 49,4   | 69,5           |
| 12        | Przechlewo .....                                 | 30468,4                     | 9302,0           | 3192,8  | 31,1                                     | 3161,7   | 2749,0                            | 342,3  | 155,4          |
| 13        | Rzeczenica .....                                 | 18537,0                     | 6713,6           | 2002,6  | 331,0                                    | 1671,6   | 1938,7                            | 150,5  | 19,0           |
|           | <b>Kościerski:</b>                               |                             |                  |   |  |  |                                   |  |                |
|           | Gmina miejska:                                   |                             |                  |   |  |  |                                   |  |                |
|           | Urban gmina:                                     |                             |                  |   |  |  |                                   |  |                |
| 14        | Kościerzyna .....                                | 109701,9                    | 39495,1          | 18492,2   | 538,4                                    | 17953,8  | 9543,2                            | 22,0   | 1397,3         |
|           | Gminy wiejskie:                                  |                             |                  |   |  |  |                                   |  |                |
|           | Rural gminas:                                    |                             |                  |   |  |  |                                   |  |                |
| 15        | Dziemiany .....                                  | 29672,3                     | 7092,0           | 2084,1  | 70,2                                     | 2014,0   | 1801,7                            | 6,0  | 93,7           |
| 16        | Karsin .....                                     | 37215,9                     | 9961,7           | 2359,5  | 60,5                                     | 2298,9   | 3203,2                            | 152,9  | 170,8          |
| 17        | Kościerzyna .....                                | 76735,5                     | 29124,7          | 9773,3  | 678,0                                    | 9095,3   | 10354,9                           | 178,1  | 1636,8         |
| 18        | Liniewo .....                                    | 24348,6                     | 5724,8           | 1802,3  | 21,9                                     | 1780,4   | 1884,8                            | 358,9  | 91,4           |
| 19        | Lipusz .....                                     | 20704,8                     | 5187,7           | 1793,8  | 12,9                                     | 1780,9   | 994,2                             | 9,0  | 201,4          |
| 20        | Nowa Karczma .....                               | 39387,2                     | 8808,9           | 2799,1  | 35,1                                     | 2764,0   | 3211,4                            | 192,0  | 200,5          |
| 21        | Stara Kiszewa .....                              | 36781,1                     | 9579,4           | 3510,7  | 10,5                                     | 3500,2   | 2351,3                            | 415,9  | 122,5          |

powiatach powiatu, które zostały ujęte w dochodach i wydatkach powiatów i miast na prawach powiatu.

expenditure of gminas budgets. They are included in revenue and expenditure of powiats and cities with powiat status.

| Of which  |                                  |   |  |  |  |  |  |   |    | No. |
|---|----------------------------------|---|--|--|--|--|--|---|----|-----|
| own revenue   |                                  |   |  | dotacje celowe<br>z budżetu państwa<br>targeted grants from the state budget |  |  | subwencja ogólna<br>z budżetu państwa<br>general subvention from<br>the state budget |   |    |     |
| of which  |                                  |   |  | razem<br>total   | w tym of which   |  | razem<br>total   | w tym<br>część<br>oświatowa<br>of which<br>on edu-<br>cational<br>tasks |    |     |
| podatek od<br>czynności<br>cywilno-<br>praw-<br>nych<br>tax on civil<br>law trans-<br>actions | opłata<br>skarbową<br>stamp duty | dochody<br>z majątku<br>revenue<br>from<br>property | wpływy<br>z usług<br>revenue<br>from<br>services |  | na zadania<br>z zakresu<br>admini-<br>stracji<br>rządowej<br>for govern-<br>ment<br>adminis-<br>tration<br>tasks | na zadania<br>własne<br>for own<br>tasks |  |   |    |     |
| in thous. zł  |                                  |   |  |  |  |  |  |   |    |     |
| <b>73070,9</b>  | <b>10985,1</b>                   | <b>217495,2</b>                                     | <b>87821,3</b>                                   | <b>2237013,7</b>   | <b>2005583,3</b>   | <b>230738,2</b>                          | <b>1764094,5</b>   | <b>1360933,7</b>  | 1  |     |
| 1527,4  | 589,3                            | 5874,5  | 1240,0   | 53666,8  | 46223,3  | 7438,6                                   | 35466,8  | 29766,2   | 2  |     |
| 389,4   | 44,9                             | 652,8   | 254,5  | 35171,7  | 32578,3  | 2589,4                                   | 25177,3  | 16473,1   | 3  |     |
| 639,2   | 54,3                             | 1929,3  | 949,2  | 40377,1  | 37171,1  | 3201,0                                   | 29861,7  | 17304,5   | 4  |     |
| 819,2   | 37,2                             | 3382,2  | 199,5  | 31749,2  | 28182,6  | 3464,6                                   | 22862,9  | 17781,6   | 5  |     |
| 27,2  | 7,4                              | 168,7   | 109,5  | 4179,2   | 3940,2   | 239,0                                    | 3202,4   | 2339,9  | 6  |     |
| 512,6   | 286,3                            | 1797,6  | 89,2   | 16930,7  | 14903,8  | 2001,8                                   | 8649,0   | 7573,2  | 7  |     |
| 187,9   | 25,1                             | 1621,7  | 267,9  | 13285,8  | 11465,1  | 1805,9                                   | 10400,6  | 5874,6  | 8  |     |
| 203,9   | 34,6                             | 3207,1  | 370,6  | 15900,4  | 14107,7  | 1792,8                                   | 13626,6  | 6625,5  | 9  |     |
| 270,3   | 28,3                             | 1046,3  | 2275,8   | 19188,6  | 17460,1  | 1728,5                                   | 15720,0  | 9470,4  | 10 |     |
| 96,9  | 11,5                             | 284,5   | 182,7  | 4778,8   | 4056,0   | 722,9                                    | 4824,0   | 3042,0  | 11 |     |
| 163,0   | 22,2                             | 328,3   | 614,8  | 9972,2   | 9029,3   | 942,9                                    | 9075,9   | 6099,3  | 12 |     |
| 109,1   | 17,3                             | 452,9   | 126,5  | 5285,2   | 4442,2   | 843,1                                    | 4526,6   | 3104,7  | 13 |     |
| 839,5   | 409,0                            | 3860,6  | 648,9  | 38482,5  | 32099,3  | 6378,2                                   | 25810,5  | 21389,2   | 14 |     |
| 153,7   | 14,6                             | 212,9   | 919,4  | 10769,7  | 9800,1   | 969,6                                    | 8172,6   | 5533,8  | 15 |     |
| 171,2   | 20,6                             | 163,3   | 1430,1   | 12264,1  | 11425,0  | 836,1                                    | 11495,6  | 7542,5  | 16 |     |
| 519,0   | 20,2                             | 1060,2  | 2205,2   | 26916,4  | 24909,9  | 2003,5                                   | 20009,2  | 17339,7   | 17 |     |
| 153,1   | 16,6                             | 176,6   | 134,5  | 8898,6   | 8307,8   | 590,8                                    | 9124,6   | 5874,1  | 18 |     |
| 118,0   | 11,9                             | 249,4   | 551,0  | 6751,6   | 6138,6   | 610,4                                    | 6834,3   | 4457,4  | 19 |     |
| 221,4   | 23,7                             | 276,2   | 1188,3   | 13781,0  | 13156,8  | 623,2                                    | 13958,1  | 9740,5  | 20 |     |
| 177,6   | 27,8                             | 137,0   | 216,0  | 13511,2  | 12699,7  | 810,0                                    | 11184,3  | 6938,2  | 21 |     |

TABL. 1 (78). DOCHODY BUDŻETÓW GMIN WEDŁUG RODZAJÓW W 2017 R. (cd.)

REVENUE OF GMINAS BUDGETS BY TYPE IN 2017 (cont.)

| Lp.                       | WYSZCZEGÓLNIENIE<br>SPECIFICATION        | Ogółem<br>Grand total | W tym          |  |                             |         |         |        |        |
|---------------------------|--|-----------------------|----------------|--|-----------------------------|---------|---------|--------|--------|
|                           |  |                       | dochody własne |  |                             |         |         |        |        |
|                           |  |                       | razem<br>total | w tym  |                             |         |         |        |        |
|                           |  |                       |                | udziały w podatkach stanowiących dochód budżetu państwa<br>share in income from taxes<br>comprising state budget revenue |                             |         |         |        |        |
| razem<br>total            | w podatku dochodowym od<br>in income tax |                       |                | osób prawnych<br>corporate   | osób fizycznych<br>personal |         |         |        |        |
|                           |  |                       |                |  |                             |         |         |        |        |
| w tys. zł                 |  |                       |                |  |                             |         |         |        |        |
| <b>PODREGION GDAŃSKI:</b> |  |                       |                |  |                             |         |         |        |        |
| <b>SUBREGION:</b>         |  |                       |                |  |                             |         |         |        |        |
| <b>POWIATY: POWIATS:</b>  |  |                       |                |  |                             |         |         |        |        |
| <b>Gdański:</b>           |  |                       |                |  |                             |         |         |        |        |
| Gmina miejska:            |  |                       |                |  |                             |         |         |        |        |
| Urban gmina:              |  |                       |                |  |                             |         |         |        |        |
| 1                         | Pruszcz Gdański .....                    | 153758,8              | 88630,5        | 34083,0  | 1584,4                      | 32498,6 | 22237,2 | 52,3   | 1577,9 |
| Gminy wiejskie:           |  |                       |                |  |                             |         |         |        |        |
| Rural gminas:             |  |                       |                |  |                             |         |         |        |        |
| 2                         | Cedry Wielkie .....                      | 42565,1               | 20061,0        | 4125,1   | 239,9                       | 3885,3  | 3138,1  | 1815,3 | 4936,0 |
| 3                         | Kolbudy .....                            | 107920,2              | 53165,9        | 23183,9  | 2231,5                      | 20952,4 | 14552,7 | 325,5  | 4338,7 |
| 4                         | Pruszcz Gdański .....                    | 140819,5              | 74345,7        | 36019,3  | 1725,4                      | 34293,9 | 22147,9 | 1282,3 | 2392,4 |
| 5                         | Przywidz .....                           | 29926,3               | 7868,5         | 3011,2   | 3,5                         | 3007,7  | 1741,1  | 260,9  | 145,2  |
| 6                         | Pszczółki .....                          | 40473,8               | 17689,7        | 6830,7   | 123,1                       | 6707,6  | 4322,5  | 387,3  | 512,7  |
| 7                         | Suchy Dąb .....                          | 20931,8               | 7578,1         | 1965,4   | 21,7                        | 1943,7  | 1537,1  | 1318,8 | 69,4   |
| 8                         | Trąbki Wielkie .....                     | 48056,8               | 15853,1        | 6670,2   | 231,7                       | 6438,4  | 3780,4  | 1056,6 | 178,5  |
| <b>Kartuski:</b>          |  |                       |                |  |                             |         |         |        |        |
| Gminy miejsko-wiejskie:   |  |                       |                |  |                             |         |         |        |        |
| Urban-rural gminas:       |  |                       |                |  |                             |         |         |        |        |
| 9                         | Kartuzy .....                            | 178892,0              | 52199,1        | 23620,4  | 554,2                       | 23066,2 | 11653,7 | 142,9  | 1026,6 |
| 10                        | Żukowo .....                             | 176371,9              | 80725,9        | 40358,3  | 1680,3                      | 38678,0 | 20229,5 | 789,0  | 1474,5 |
| Gminy wiejskie:           |  |                       |                |  |                             |         |         |        |        |
| Rural gminas:             |  |                       |                |  |                             |         |         |        |        |
| 11                        | Chmielno .....                           | 45518,8               | 10457,2        | 3768,2   | 61,7                        | 3706,4  | 2662,1  | 77,4   | 145,9  |
| 12                        | Przodkowo .....                          | 54493,2               | 14966,4        | 6197,8   | 126,5                       | 6071,3  | 3653,2  | 220,2  | 332,7  |
| 13                        | Sierakowice .....                        | 118369,6              | 27237,5        | 14773,2  | 267,7                       | 14505,5 | 5526,5  | 65,8   | 747,1  |
| 14                        | Somonino .....                           | 56593,2               | 12372,4        | 5164,4   | 51,8                        | 5112,6  | 3110,7  | 171,6  | 319,7  |
| 15                        | Stężycza .....                           | 74212,7               | 26800,9        | 6220,7   | 72,8                        | 6147,9  | 5135,3  | 42,9   | 421,1  |
| 16                        | Sulęczyno .....                          | 36580,8               | 7566,5         | 2335,5   | 69,0                        | 2266,5  | 2895,7  | 15,6   | 197,9  |
| <b>Nowodworski:</b>       |  |                       |                |  |                             |         |         |        |        |
| Gmina miejska:            |  |                       |                |  |                             |         |         |        |        |
| Urban gmina:              |  |                       |                |  |                             |         |         |        |        |
| 17                        | Krynica Morska .....                     | 18668,4               | 11254,8        | 1134,5   | 1,0                         | 1133,5  | 3272,8  | 13,9   | 12,8   |
| Gmina miejsko-wiejska:    |  |                       |                |  |                             |         |         |        |        |
| Urban-rural gmina:        |  |                       |                |  |                             |         |         |        |        |
| 18                        | Nowy Dwór Gdański .....                  | 74965,6               | 31175,3        | 9744,2   | 247,5                       | 9496,7  | 7870,6  | 3285,2 | 240,6  |
| Gminy wiejskie:           |  |                       |                |  |                             |         |         |        |        |
| Rural gminas:             |  |                       |                |  |                             |         |         |        |        |
| 19                        | Ostaszewo .....                          | 15128,1               | 6502,2         | 3614,9   | 8,7                         | 3606,3  | 819,5   | 938,4  | 57,1   |
| 20                        | Stegna .....                             | 50272,8               | 21842,3        | 5174,6   | 112,0                       | 5062,6  | 8551,7  | 2065,8 | 137,4  |
| 21                        | Sztutowo .....                           | 15120,5               | 7360,9         | 1874,0   | 4,4                         | 1869,6  | 2691,6  | 611,8  | 51,3   |
| <b>Pucki:</b>             |  |                       |                |  |                             |         |         |        |        |
| Gminy miejskie:           |  |                       |                |  |                             |         |         |        |        |
| Urban gminas:             |  |                       |                |  |                             |         |         |        |        |
| 22                        | Hel .....                                | 17778,5               | 11397,1        | 2948,7   | 39,1                        | 2909,6  | 3838,3  | -      | 47,3   |
| 23                        | Puck .....                               | 55524,5               | 27176,3        | 9338,7   | 345,0                       | 8993,7  | 5976,0  | 18,3   | 171,3  |
| Gminy miejsko-wiejskie:   |  |                       |                |  |                             |         |         |        |        |
| Urban-rural gminas:       |  |                       |                |  |                             |         |         |        |        |
| 24                        | Jastarnia .....                          | 26397,1               | 18269,8        | 3084,4   | 82,4                        | 3002,0  | 4498,9  | -      | 27,9   |
| 25                        | Władysławowo .....                       | 90660,2               | 57404,6        | 12531,1  | 243,8                       | 12287,4 | 17770,7 | 126,3  | 278,6  |

| Of which   |                                  |   |  |  |  |  |  |   |    | No. |
|--|----------------------------------|---|--|--|--|--|--|---|----|-----|
| own revenue  |                                  |   |  | dotacje celowe<br>z budżetu państwa<br>targeted grants from the state budget |  |  | subwencja ogólna<br>z budżetu państwa<br>general subvention from<br>the state budget |   |    |     |
| of which   |                                  |   |  | razem<br>total   | w tym of which   |  | razem<br>total   | w tym<br>część<br>oświatowa<br>of which<br>on edu-<br>cational<br>tasks |    |     |
| podatek od<br>czynności<br>cywilo-<br>-praw-<br>-nych<br>tax on civil<br>law trans-<br>actions | opłata<br>skarbowa<br>stamp duty | dochody<br>z majątku<br>revenue<br>from<br>property | wpływy<br>z usług<br>revenue<br>from<br>services |  | na zadania<br>z zakresu<br>admini-<br>stracji<br>rządowej<br>for govern-<br>ment<br>adminis-<br>tration<br>tasks | na zadania<br>własne<br>for own<br>tasks |  |   |    |     |
| in thous. zł   |                                  |   |  |  |  |  |  |   |    |     |
| 2053,7   | 580,8                            | 15590,3   | 1794,6   | 34168,4  | 30505,5  | 3656,9                                   | 26624,3  | 26275,1   | 1  |     |
| 231,9  | 28,6                             | 3989,9  | 209,6  | 10437,1  | 9315,8   | 1112,8                                   | 7605,8   | 6579,7  | 2  |     |
| 1472,1   | 62,0                             | 1717,9  | 161,4  | 20727,4  | 18073,0  | 2653,9                                   | 21847,8  | 21700,6   | 3  |     |
| 2724,5   | 52,2                             | 708,3   | 51,2   | 34752,6  | 31640,0  | 3112,6                                   | 27784,5  | 27784,5   | 4  |     |
| 257,2  | 28,6                             | 530,9   | 988,1  | 9539,8   | 8584,1   | 955,7                                    | 10225,1  | 6772,9  | 5  |     |
| 527,7  | 45,2                             | 168,2   | 2566,9   | 12315,9  | 11588,8  | 727,1                                    | 8686,6   | 7952,1  | 6  |     |
| 98,8   | 9,3                              | 1294,2  | 237,9  | 6557,3   | 5941,2   | 616,1                                    | 4805,6   | 3353,5  | 7  |     |
| 496,9  | 43,1                             | 380,4   | 418,3  | 16008,7  | 14769,2  | 1237,5                                   | 15037,5  | 10297,2   | 8  |     |
| 1426,4   | 877,1                            | 2135,0  | 1128,7   | 60725,4  | 54609,1  | 6112,3                                   | 46660,4  | 38559,8   | 9  |     |
| 4339,0   | 153,5                            | 1009,3  | 189,1  | 50270,8  | 47185,4  | 3081,3                                   | 42172,0  | 42172,0   | 10 |     |
| 329,1  | 28,5                             | 262,9   | 949,1  | 15339,8  | 14449,9  | 889,5                                    | 14037,5  | 10272,0   | 11 |     |
| 567,2  | 29,7                             | 238,0   | 1720,4   | 20078,9  | 17557,2  | 2520,0                                   | 15166,5  | 12278,7   | 12 |     |
| 642,8  | 56,6                             | 444,8   | 99,2   | 47876,2  | 44384,4  | 3477,6                                   | 40462,7  | 31670,9   | 13 |     |
| 372,8  | 24,3                             | 271,3   | 306,6  | 21868,9  | 20401,8  | 1466,6                                   | 19030,5  | 13657,4   | 14 |     |
| 600,8  | 52,6                             | 3621,6  | 1775,8   | 23211,6  | 22035,9  | 1173,7                                   | 22609,7  | 19196,9   | 15 |     |
| 265,8  | 25,4                             | 76,6  | 119,5  | 13907,2  | 12362,3  | 1544,1                                   | 10715,3  | 8401,8  | 16 |     |
| 324,0  | 4,3                              | 1971,5  | 63,7   | 1581,3   | 1326,7   | 253,6                                    | 760,5  | 728,4   | 17 |     |
| 537,3  | 157,5                            | 5624,9  | 63,4   | 24295,9  | 21890,7  | 2400,2                                   | 18793,6  | 10959,6   | 18 |     |
| 93,7   | 13,2                             | 377,8   | 45,3   | 4343,9   | 3764,7   | 579,1                                    | 3390,2   | 2134,7  | 19 |     |
| 623,8  | 37,4                             | 1402,3  | 136,6  | 14616,6  | 11714,2  | 2902,5                                   | 9352,4   | 7898,7  | 20 |     |
| 212,1  | 13,6                             | 580,2   | 2,9  | 4338,1   | 3776,1   | 562,0                                    | 3375,6   | 2644,2  | 21 |     |
| 332,9  | 12,8                             | 1910,1  | 19,7   | 3167,9   | 2761,1   | 404,3                                    | 3202,5   | 3198,0  | 22 |     |
| 518,3  | 493,8                            | 6981,6  | 131,4  | 14988,1  | 13125,5  | 1861,1                                   | 12094,6  | 11235,9   | 23 |     |
| 1036,0   | 21,7                             | 3717,0  | 310,5  | 4123,0   | 3799,7   | 323,0                                    | 3675,0   | 3675,0  | 24 |     |
| 1683,6   | 60,1                             | 10046,0   | 203,4  | 18182,2  | 16662,9  | 1516,4                                   | 13690,9  | 13607,1   | 25 |     |

TABL. 1 (78). DOCHODY BUDŻETÓW GMIN WEDŁUG RODZAJÓW W 2017 R. (cd.)

REVENUE OF GMINAS BUDGETS BY TYPE IN 2017 (cont.)

| Lp.                          | WYSZCZEGÓLNIENIE<br>SPECIFICATION     | Ogółem<br>Grand total | W tym          |  |                             |         |         |        |        |
|------------------------------|---------------------------------------|-----------------------|----------------|--|-----------------------------|---------|---------|--------|--------|
|                              |                                       |                       | dochody własne |  |                             |         |         |        |        |
|                              |                                       |                       | razem<br>total | w tym  |                             |         |         |        |        |
|                              |                                       |                       |                | udziały w podatkach stanowiących dochód budżetu państwa<br>share in income from taxes<br>comprising state budget revenue |                             |         |         |        |        |
| razem<br>total               | w podatku dochodowym od<br>income tax |                       |                | osób prawnych<br>corporate   | osób fizycznych<br>personal |         |         |        |        |
|                              |                                       |                       |                |  |                             |         |         |        |        |
| w tys. zł                    |                                       |                       |                |  |                             |         |         |        |        |
| <b>PODREGION GDAŃSKI</b>     |                                       |                       |                |  |                             |         |         |        |        |
| <b>(dok.):</b>               |                                       |                       |                |  |                             |         |         |        |        |
| <b>SUBREGION (cont.):</b>    |                                       |                       |                |  |                             |         |         |        |        |
| <b>POWIATY (dok.):</b>       |                                       |                       |                |  |                             |         |         |        |        |
| <b>POWIATS (cont.):</b>      |                                       |                       |                |  |                             |         |         |        |        |
| <b>Pucki (dok.) (cont.):</b> |                                       |                       |                |  |                             |         |         |        |        |
| Gminy wiejskie:              |                                       |                       |                |  |                             |         |         |        |        |
| Rural gminas:                |                                       |                       |                |  |                             |         |         |        |        |
| 1                            | Kosakowo .....                        | 77026,5               | 45571,3        | 16662,7  | 480,0                       | 16182,6 | 18894,1 | 199,5  | 473,4  |
| 2                            | Krokowa .....                         | 60270,6               | 26036,0        | 6222,1   | 592,6                       | 5629,6  | 12189,4 | 962,9  | 214,7  |
| 3                            | Puck .....                            | 124642,2              | 43722,8        | 14719,7  | 740,8                       | 13978,9 | 13154,7 | 1676,7 | 894,9  |
| <b>Wejherowski:</b>          |                                       |                       |                |  |                             |         |         |        |        |
| Gminy miejskie:              |                                       |                       |                |  |                             |         |         |        |        |
| Urban gminas:                |                                       |                       |                |  |                             |         |         |        |        |
| 4                            | Reda .....                            | 97644,3               | 41426,4        | 21645,1  | 337,0                       | 21308,1 | 9556,8  | 90,6   | 576,4  |
| 5                            | Rumia .....                           | 188549,3              | 92340,5        | 51966,9  | 1117,7                      | 50849,2 | 19672,9 | 54,9   | 659,0  |
| 6                            | Wejherowo .....                       | 212345,6              | 88661,4        | 39815,7  | 1198,4                      | 38617,3 | 15246,0 | 16,9   | 680,5  |
| Gminy wiejskie:              |                                       |                       |                |  |                             |         |         |        |        |
| Rural gminas:                |                                       |                       |                |  |                             |         |         |        |        |
| 7                            | Choczewo .....                        | 31892,6               | 13440,7        | 2646,1   | 13,3                        | 2632,8  | 5839,6  | 868,9  | 40,7   |
| 8                            | Gniewino .....                        | 52683,3               | 28919,8        | 3206,9   | 250,9                       | 2956,0  | 20563,5 | 712,6  | 106,1  |
| 9                            | Linia .....                           | 38146,8               | 7429,8         | 2087,7   | 93,5                        | 1994,3  | 1912,1  | 121,5  | 221,6  |
| 10                           | Luzino .....                          | 85508,0               | 23385,8        | 9814,2   | 92,8                        | 9721,3  | 5049,6  | 302,7  | 348,7  |
| 11                           | Łęczycze .....                        | 64263,8               | 15222,6        | 5410,2   | 110,4                       | 5299,8  | 5486,7  | 518,6  | 78,3   |
| 12                           | Szemud .....                          | 100000,2              | 35777,4        | 14485,9  | 236,1                       | 14249,8 | 7985,6  | 299,4  | 534,1  |
| 13                           | Wejherowo .....                       | 119249,1              | 44547,6        | 18648,3  | 1589,1                      | 17059,1 | 14199,1 | 268,4  | 455,1  |
| <b>PODREGION SŁUPSKI:</b>    |                                       |                       |                |  |                             |         |         |        |        |
| <b>SUBREGION:</b>            |                                       |                       |                |  |                             |         |         |        |        |
| <b>POWIATY: POWIATS:</b>     |                                       |                       |                |  |                             |         |         |        |        |
| <b>Bytowski:</b>             |                                       |                       |                |  |                             |         |         |        |        |
| Gminy miejsko-wiejskie:      |                                       |                       |                |  |                             |         |         |        |        |
| Urban-rural gminas:          |                                       |                       |                |  |                             |         |         |        |        |
| 14                           | Bytów .....                           | 111934,7              | 50804,2        | 19937,5  | 1271,9                      | 18665,5 | 13926,4 | 596,8  | 958,1  |
| 15                           | Miastko .....                         | 84203,1               | 30963,2        | 12368,5  | 219,3                       | 12149,2 | 7035,9  | 672,2  | 1086,9 |
| Gminy wiejskie:              |                                       |                       |                |  |                             |         |         |        |        |
| Rural gminas:                |                                       |                       |                |  |                             |         |         |        |        |
| 16                           | Borzytuchom .....                     | 16311,2               | 4463,7         | 1345,7   | 25,1                        | 1320,7  | 1010,6  | 199,6  | 21,5   |
| 17                           | Czarna Dąbrówka .....                 | 31091,8               | 6347,5         | 2169,9   | 219,1                       | 1950,8  | 1371,3  | 419,0  | 55,7   |
| 18                           | Kołczygłowy .....                     | 23553,8               | 6731,5         | 1973,4   | 56,9                        | 1916,5  | 1830,9  | 405,9  | 52,7   |
| 19                           | Lipnica .....                         | 27466,4               | 9376,8         | 2049,8   | 2,4                         | 2047,3  | 2350,4  | 59,2   | 272,0  |
| 20                           | Parchowo .....                        | 24858,6               | 5477,5         | 1549,8   | 0,6                         | 1549,3  | 1088,3  | 63,7   | 141,2  |
| 21                           | Studzienice .....                     | 21589,3               | 6958,4         | 1994,0   | 111,6                       | 1882,4  | 2096,4  | 81,5   | 71,4   |
| 22                           | Trzebielino .....                     | 18570,0               | 4540,4         | 1576,6   | 9,2                         | 1567,4  | 1296,8  | 397,7  | 26,0   |
| 23                           | Tuchomie .....                        | 25875,9               | 5811,7         | 1924,2   | 27,6                        | 1896,6  | 1249,5  | 181,6  | 45,3   |
| <b>Łęborski:</b>             |                                       |                       |                |  |                             |         |         |        |        |
| Gminy miejskie:              |                                       |                       |                |  |                             |         |         |        |        |
| Urban gminas:                |                                       |                       |                |  |                             |         |         |        |        |
| 24                           | Łębork .....                          | 157798,6              | 70238,9        | 28049,9  | 1019,8                      | 27030,1 | 15602,7 | 32,9   | 504,4  |
| 25                           | Łeba .....                            | 29165,4               | 20941,3        | 3244,5   | 51,9                        | 3192,5  | 6233,8  | 11,0   | 38,2   |

| Of which   |                                  |   |  |  |  |  |  |   |    | No. |
|--|----------------------------------|---|--|--|--|--|--|---|----|-----|
| own revenue  |                                  |   |  | dotacje celowe<br>z budżetu państwa<br>targeted grants from the state budget |  |  | subwencja ogólna<br>z budżetu państwa<br>general subvention from<br>the state budget |   |    |     |
| of which   |                                  |   |  | razem<br>total   | w tym of which   |  | razem<br>total   | w tym<br>część<br>oświatowa<br>of which<br>on edu-<br>cational<br>tasks |    |     |
| podatek od<br>czynności<br>cywilo-<br>-praw-<br>-nych<br>tax on civil<br>law trans-<br>actions | opłata<br>skarbowa<br>stamp duty | dochody<br>z majątku<br>revenue<br>from<br>property | wpływy<br>z usług<br>revenue<br>from<br>services |  | na zadania<br>z zakresu<br>admini-<br>stracji<br>rządowej<br>for govern-<br>ment<br>adminis-<br>tration<br>tasks | na zadania<br>własne<br>for own<br>tasks |  |   |    |     |
| in thous. zł   |                                  |   |  |  |  |  |  |   |    |     |
| 2286,6   | 53,6                             | 1023,0  | 565,5  | 17668,3  | 13293,1  | 4373,6                                   | 13744,9  | 13660,9   | 1  |     |
| 700,6  | 58,8                             | 1184,9  | 300,6  | 16854,8  | 15704,4  | 1150,4                                   | 15037,1  | 13323,8   | 2  |     |
| 1000,2   | 88,4                             | 425,0   | 6312,6   | 40483,8  | 38117,2  | 2363,6                                   | 37095,1  | 30128,0   | 3  |     |
| 1898,1   | 64,6                             | 1723,6  | 808,7  | 31426,2  | 28966,4  | 2459,5                                   | 21708,1  | 17632,0   | 4  |     |
| 3772,6   | 132,8                            | 3210,2  | 146,9  | 53860,6  | 47602,1  | 6250,5                                   | 37478,4  | 34891,2   | 5  |     |
| 2844,0   | 1107,5                           | 8115,9  | 1585,3   | 65656,5  | 59880,4  | 5767,1                                   | 52264,7  | 36039,7   | 6  |     |
| 475,0  | 25,3                             | 448,6   | 350,4  | 10192,9  | 8836,0   | 1356,9                                   | 7435,5   | 5574,0  | 7  |     |
| 240,9  | 27,0                             | 445,1   | 500,2  | 14898,5  | 13426,7  | 1467,8                                   | 8784,9   | 8546,3  | 8  |     |
| 232,5  | 22,4                             | 135,6   | 1111,6   | 14229,9  | 13318,9  | 908,5                                    | 13911,2  | 9146,5  | 9  |     |
| 798,3  | 41,7                             | 936,4   | 2873,2   | 31271,6  | 29383,0  | 1888,2                                   | 28327,8  | 20318,8   | 10 |     |
| 300,0  | 34,2                             | 334,9   | 19,0   | 23488,2  | 21551,4  | 1924,4                                   | 21813,4  | 15556,8   | 11 |     |
| 1441,8   | 80,4                             | 217,1   | 4652,0   | 32402,6  | 28972,8  | 3421,5                                   | 27549,7  | 24109,4   | 12 |     |
| 1680,3   | 45,6                             | 358,3   | 1568,6   | 41725,3  | 38630,0  | 3077,3                                   | 31114,4  | 27575,0   | 13 |     |
| 1099,8   | 370,3                            | 4516,5  | 768,2  | 35308,2  | 31311,1  | 3959,3                                   | 22740,8  | 20395,6   | 14 |     |
| 492,3  | 107,0                            | 2066,8  | 861,2  | 27912,4  | 23788,0  | 4123,8                                   | 24941,0  | 16233,3   | 15 |     |
| 130,0  | 17,3                             | 334,2   | 560,0  | 5361,2   | 4965,7   | 395,6                                    | 6424,4   | 4263,2  | 16 |     |
| 152,2  | 24,4                             | 256,8   | 166,0  | 11262,9  | 10226,5  | 1035,4                                   | 11708,8  | 7331,8  | 17 |     |
| 140,4  | 17,2                             | 254,9   | 755,8  | 6441,9   | 5891,0   | 550,8                                    | 6914,9   | 5226,7  | 18 |     |
| 136,9  | 22,0                             | 719,0   | 933,2  | 8490,8   | 7915,4   | 574,3                                    | 8584,9   | 6853,1  | 19 |     |
| 96,2   | 12,4                             | 492,6   | 596,5  | 9064,3   | 8546,2   | 518,1                                    | 7687,1   | 5057,8  | 20 |     |
| 261,6  | 13,8                             | 414,3   | 667,0  | 6097,1   | 5596,7   | 500,4                                    | 6709,0   | 5497,5  | 21 |     |
| 86,7   | 11,6                             | 21,8  | 7,0  | 6140,5   | 5372,9   | 767,6                                    | 6031,2   | 4191,5  | 22 |     |
| 107,1  | 13,6                             | 402,1   | 378,4  | 6798,0   | 6208,6   | 589,3                                    | 9101,2   | 6060,8  | 23 |     |
| 1648,0   | 419,0                            | 9574,4  | 3548,5   | 49417,9  | 41237,8  | 8176,1                                   | 32372,1  | 27368,2   | 24 |     |
| 439,6  | 19,9                             | 4941,9  | 270,3  | 3761,3   | 3082,0   | 679,3                                    | 2971,2   | 2938,0  | 25 |     |

TABL. 1 (78). DOCHODY BUDŻETÓW GMIN WEDŁUG RODZAJÓW W 2017 R. (cd.)  
REVENUE OF GMINAS BUDGETS BY TYPE IN 2017 (cont.)

| Lp.                              | WYSZCZEGÓLNIENIE<br>SPECIFICATION        | Ogółem<br>Grand total       | W tym          |  |        |         |         |  |                                   |
|----------------------------------|--|-----------------------------|----------------|--|--------|---------|---------|--|-----------------------------------|
|                                  |  |                             | dochody własne |  |        |         |         |  |                                   |
|                                  |  |                             | razem<br>total | w tym  |        |         |         |  |                                   |
|                                  |  |                             |                | udziały w podatkach stanowiących dochód budżetu państwa<br>share in income from taxes<br>comprising state budget revenue |        |         |         | podatek od nieruchomości<br>tax on real estate | podatek rolny<br>agricultural tax |
| razem<br>total                   | w podatku dochodowym od<br>in income tax |                             |                |  |        |         |         |  |                                   |
|                                  | osób prawnych<br>corporate               | osób fizycznych<br>personal |                |  |        |         |         |  |                                   |
| w tys. zł                        |  |                             |                |  |        |         |         |  |                                   |
| <b>PODREGION SŁUPSKI (dok.):</b> |  |                             |                |  |        |         |         |  |                                   |
| <b>SUBREGION (cont.):</b>        |  |                             |                |  |        |         |         |  |                                   |
| POWIATY (dok.):                  |  |                             |                |  |        |         |         |  |                                   |
| POWIATS (cont.):                 |  |                             |                |  |        |         |         |  |                                   |
| <b>Lęborski (dok.) (cont.):</b>  |  |                             |                |  |        |         |         |  |                                   |
| Gminy wiejskie:                  |  |                             |                |  |        |         |         |  |                                   |
| Rural gminas:                    |  |                             |                |  |        |         |         |  |                                   |
| 1                                | Cewice .....                             | 42155,6                     | 11653,0        | 2945,0   | 24,4   | 2920,7  | 4139,4  | 226,7  | 95,5                              |
| 2                                | Nowa Wieś Lęborska .....                 | 68422,6                     | 23675,1        | 8214,9   | 119,8  | 8095,1  | 6673,0  | 1456,8   | 265,3                             |
| 3                                | Wicko .....                              | 42907,4                     | 24889,2        | 2330,9   | 43,1   | 2287,8  | 15572,8 | 957,8  | 32,7                              |
| <b>Słupski:</b>                  |  |                             |                |  |        |         |         |  |                                   |
| Gmina miejska:                   |  |                             |                |  |        |         |         |  |                                   |
| Urban gmina:                     |  |                             |                |  |        |         |         |  |                                   |
| 4                                | Ustka .....                              | 82652,1                     | 52681,7        | 14416,0  | 546,1  | 13869,9 | 8119,5  | 0,8  | 177,3                             |
| Gmina miejsko-wiejska:           |  |                             |                |  |        |         |         |  |                                   |
| Urban-rural gmina:               |  |                             |                |  |        |         |         |  |                                   |
| 5                                | Kępice .....                             | 50838,5                     | 15212,2        | 4329,7   | 106,7  | 4223,0  | 3060,7  | 589,9  | 43,1                              |
| Gminy wiejskie:                  |  |                             |                |  |        |         |         |  |                                   |
| Rural gminas:                    |  |                             |                |  |        |         |         |  |                                   |
| 6                                | Damnica .....                            | 29878,7                     | 9840,5         | 2783,8   | 56,9   | 2726,9  | 2693,1  | 1417,6   | 63,6                              |
| 7                                | Dębница Kaszubska .....                  | 48266,4                     | 13416,0        | 5006,4   | 19,4   | 4987,0  | 2802,8  | 1088,4   | 121,8                             |
| 8                                | Giłowczyce .....                         | 46481,5                     | 12699,4        | 3756,5   | 44,1   | 3712,5  | 3089,1  | 1572,1   | 306,3                             |
| 9                                | Kobylnica .....                          | 70992,0                     | 35520,3        | 11378,5  | 312,2  | 11066,3 | 15207,5 | 1564,7   | 363,5                             |
| 10                               | Potęgowo .....                           | 33499,1                     | 10972,8        | 3167,3   | 126,2  | 3041,1  | 3884,3  | 1123,7   | 176,4                             |
| 11                               | Słupsk .....                             | 93819,3                     | 50518,6        | 17845,4  | 1217,4 | 16628,0 | 18801,0 | 1881,1   | 197,8                             |
| 12                               | Smoldzino .....                          | 16078,1                     | 5318,1         | 1600,9   | 53,2   | 1547,7  | 817,3   | 298,6  | 117,7                             |
| 13                               | Ustka .....                              | 47852,9                     | 30998,4        | 6241,1   | -143,3 | 6384,4  | 11853,7 | 1048,1   | 319,3                             |
| <b>PODREGION STARO-GARDZKI:</b>  |  |                             |                |  |        |         |         |  |                                   |
| <b>SUBREGION:</b>                |  |                             |                |  |        |         |         |  |                                   |
| POWIATY: POWIATS:                |  |                             |                |  |        |         |         |  |                                   |
| <b>Kwidziński:</b>               |  |                             |                |  |        |         |         |  |                                   |
| Gmina miejska:                   |  |                             |                |  |        |         |         |  |                                   |
| Urban gmina:                     |  |                             |                |  |        |         |         |  |                                   |
| 14                               | Kwidzyn .....                            | 170164,9                    | 95346,0        | 37350,7  | 4604,7 | 32746,0 | 36369,4 | 34,6   | 925,6                             |
| Gmina miejsko-wiejska:           |  |                             |                |  |        |         |         |  |                                   |
| Urban-rural gmina:               |  |                             |                |  |        |         |         |  |                                   |
| 15                               | Prabuty .....                            | 53044,4                     | 14677,4        | 5619,0   | 113,8  | 5505,2  | 4111,5  | 1048,7   | 115,0                             |
| Gminy wiejskie:                  |  |                             |                |  |        |         |         |  |                                   |
| Rural gminas:                    |  |                             |                |  |        |         |         |  |                                   |
| 16                               | Gardeja .....                            | 40807,4                     | 11124,0        | 2862,6   | 4,1    | 2858,5  | 4040,2  | 1754,5   | 113,7                             |
| 17                               | Kwidzyn .....                            | 51072,6                     | 23736,6        | 6598,6   | 190,4  | 6408,2  | 8715,9  | 1833,0   | 314,7                             |
| 18                               | Ryjewo .....                             | 29747,8                     | 7075,0         | 2617,2   | 5,1    | 2612,1  | 1309,5  | 723,8  | 135,9                             |
| 19                               | Sadlinki .....                           | 24929,0                     | 5432,0         | 2398,9   | 5,8    | 2393,1  | 903,7   | 748,6  | 84,2                              |
| <b>Malborski:</b>                |  |                             |                |  |        |         |         |  |                                   |
| Gmina miejska:                   |  |                             |                |  |        |         |         |  |                                   |
| Urban gmina:                     |  |                             |                |  |        |         |         |  |                                   |
| 20                               | Malbork .....                            | 147316,1                    | 69172,9        | 31381,0  | 927,9  | 30453,1 | 16811,3 | 75,1   | 788,3                             |
| Gmina miejsko-wiejska:           |  |                             |                |  |        |         |         |  |                                   |
| Urban-rural gmina:               |  |                             |                |  |        |         |         |  |                                   |
| 21                               | Nowy Staw .....                          | 40994,1                     | 20406,0        | 3511,6   | 97,9   | 3413,7  | 11442,4 | 1850,6   | 95,5                              |



| Of which  |                                  |   |  |  |  |  |  |   |    | No. |
|---|----------------------------------|---|--|--|--|--|--|---|----|-----|
| own revenue   |                                  |   |  | dotacje celowe<br>z budżetu państwa<br>targeted grants from the state budget |  |  | subwencja ogólna<br>z budżetu państwa<br>general subvention from<br>the state budget |   |    |     |
| of which  |                                  |   |  | razem<br>total   | w tym of which   |  | razem<br>total   | w tym<br>część<br>oświatowa<br>of which<br>on edu-<br>cational<br>tasks |    |     |
| podatek od<br>czynności<br>cywilno-<br>praw-<br>nych<br>tax on civil<br>law trans-<br>actions | opłata<br>skarbową<br>stamp duty | dochody<br>z majątku<br>revenue<br>from<br>property | wpływy<br>z usług<br>revenue<br>from<br>services |  | na zadania<br>z zakresu<br>admini-<br>stracji<br>rządowej<br>for govern-<br>ment<br>adminis-<br>tration<br>tasks | na zadania<br>własne<br>for own<br>tasks |  |   |    |     |
| in thous. zł  |                                  |   |  |  |  |  |  |   |    |     |
| 167,7   | 12,0                             | 401,0   | 1602,8   | 15691,3  | 14084,6  | 1606,7                                   | 14579,3  | 10881,1   | 1  |     |
| 471,3   | 46,3                             | 733,7   | 2080,1   | 24226,7  | 21650,6  | 2551,1                                   | 17586,8  | 12746,7   | 2  |     |
| 327,9   | 26,5                             | 2567,2  | 1143,8   | 10211,0  | 9003,9   | 1206,6                                   | 6885,7   | 5631,1  | 3  |     |
| 1101,8  | 61,7                             | 15193,3   | 3309,8   | 13995,8  | 10379,8  | 3616,0                                   | 11175,2  | 9804,2  | 4  |     |
| 140,4   | 27,0                             | 1621,1  | 44,2   | 12768,9  | 10693,8  | 2005,9                                   | 17241,3  | 10840,3   | 5  |     |
| 143,6   | 20,5                             | 81,4  | 1025,2   | 9619,9   | 8585,8   | 1034,1                                   | 9593,3   | 6795,5  | 6  |     |
| 239,9   | 36,3                             | 1377,5  | 241,9  | 16483,3  | 13675,7  | 2807,6                                   | 15334,4  | 10143,9   | 7  |     |
| 173,0   | 27,4                             | 443,1   | 288,6  | 16350,2  | 14636,2  | 1713,0                                   | 16051,6  | 10271,5   | 8  |     |
| 586,5   | 29,1                             | 1892,3  | 15,7   | 15911,6  | 14192,1  | 1719,5                                   | 13947,5  | 12023,8   | 9  |     |
| 158,6   | 25,1                             | 362,1   | 83,2   | 12249,9  | 10522,5  | 1727,3                                   | 9278,9   | 7100,9  | 10 |     |
| 1144,9  | 50,1                             | 3794,3  | 112,7  | 21944,2  | 19201,6  | 2692,5                                   | 18321,5  | 16043,7   | 11 |     |
| 145,4   | 20,5                             | 374,3   | 559,2  | 4939,4   | 4273,7   | 665,7                                    | 5053,9   | 2939,5  | 12 |     |
| 946,1   | 31,7                             | 4588,6  | 313,1  | 10696,8  | 9384,7   | 1312,1                                   | 5939,7   | 5939,7  | 13 |     |
| 1430,5  | 527,1                            | 6906,4  | 2094,6   | 43509,5  | 37757,5  | 5744,0                                   | 28616,1  | 28616,1   | 14 |     |
| 209,8   | 41,5                             | 843,9   | 175,5  | 20305,6  | 17147,8  | 3157,8                                   | 17966,3  | 8935,0  | 15 |     |
| 185,7   | 26,1                             | 226,5   | 219,7  | 15290,5  | 13918,9  | 1371,7                                   | 13376,2  | 8214,9  | 16 |     |
| 408,9   | 15,7                             | 384,5   | 556,9  | 15742,7  | 14167,9  | 1574,9                                   | 9692,3   | 7926,8  | 17 |     |
| 106,2   | 20,6                             | 130,5   | 972,8  | 8980,1   | 8133,1   | 847,1                                    | 9425,9   | 5410,2  | 18 |     |
| 165,4   | 23,9                             | 203,8   | 35,5   | 8850,4   | 8143,0   | 707,4                                    | 9810,6   | 5424,2  | 19 |     |
| 1224,7  | 430,6                            | 7731,1  | 567,3  | 43064,3  | 36867,2  | 6191,1                                   | 31597,8  | 23243,4   | 20 |     |
| 162,5   | 28,5                             | 1047,8  | 218,2  | 12765,0  | 11812,6  | 952,3                                    | 7030,4   | 6018,8  | 21 |     |

TABL. 1 (78). DOCHODY BUDŻETÓW GMIN WEDŁUG RODZAJÓW W 2017 R. (dok.)

REVENUE OF GMINAS BUDGETS BY TYPE IN 2017 (cont.)

| Lp.   | WYSZCZEGÓLNIENIE<br>SPECIFICATION | Ogółem<br>Grand total | W tym          |  |   |         |                               |                                     |  |  |   |  |
|---|-----------------------------------|-----------------------|----------------|--|---|---------|-------------------------------|-------------------------------------|--|--|---|--|
|   |                                   |                       | dochody własne |  |   |         |                               |                                     |  |  |   |  |
|   |                                   |                       | razem<br>total | w tym  |   |         |                               |                                     |  |  |   |  |
|   |                                   |                       |                | udziały w podatkach stanowiących dochód budżetu państwa<br>share in income from taxes<br>comprising state budget revenue |   |         |                               |                                     |  | podatek<br>od nieru-<br>chomości<br>tax on<br>real<br>estate | podatek<br>rolny<br>agricul-<br>tural tax | podatek<br>od środków<br>transpor-<br>towych<br>tax on<br>means<br>of<br>transport |
|   |                                   |                       |                | razem<br>total   | w podatku dochodo-<br>wym od<br>in income tax |         | osób<br>prawnych<br>corporate | osób<br>fizycz-<br>nych<br>personal | podatek<br>od nieru-<br>chomości<br>tax on<br>real<br>estate |  |   |  |
|   |                                   |                       |                |  |   |         |                               |                                     |  |  |   |  |
|   |                                   |                       |                |  |   |         |                               |                                     |  |  |   |  |
| w tys. zł                                   |                                   |                       |                |  |   |         |                               |                                     |  |  |   |  |
| <b>PODREGION STARO-<br/>GARDZKI (dok.):</b> |                                   |                       |                |  |   |         |                               |                                     |  |  |   |  |
| <b>SUBREGION (cont.):</b>                   |                                   |                       |                |  |   |         |                               |                                     |  |  |   |  |
| <b>POWIATY (dok.):</b>                      |                                   |                       |                |  |   |         |                               |                                     |  |  |   |  |
| <b>POWIATS (cont.):</b>                     |                                   |                       |                |  |   |         |                               |                                     |  |  |   |  |
| <b>Malborski (dok.) (cont.):</b>            |                                   |                       |                |  |   |         |                               |                                     |  |  |   |  |
| Gminy wiejskie:                             |                                   |                       |                |  |   |         |                               |                                     |  |  |   |  |
| Rural gminas:                               |                                   |                       |                |  |   |         |                               |                                     |  |  |   |  |
| 1   | Lichnowy .....                    | 21406,5               | 5823,4         | 1993,3   | 43,3  | 1950,0  | 869,6                         | 1497,3                              | 34,9   |  |   |  |
| 2   | Malbork .....                     | 21656,2               | 10057,7        | 2635,5   | -22,6   | 2658,1  | 3511,2                        | 1523,0                              | 53,1   |  |   |  |
| 3   | Miłoradz .....                    | 15258,0               | 4360,7         | 1222,5   | 0,2   | 1222,3  | 598,0                         | 1156,0                              | 89,7   |  |   |  |
| 4   | Stare Pole .....                  | 23720,8               | 10249,8        | 2321,2   | 91,0  | 2230,2  | 4827,6                        | 1092,8                              | 248,2  |  |   |  |
| <b>Starogardzki:</b>                        |                                   |                       |                |  |   |         |                               |                                     |  |  |   |  |
| Gminy miejskie:                             |                                   |                       |                |  |   |         |                               |                                     |  |  |   |  |
| Urban gminas:                               |                                   |                       |                |  |   |         |                               |                                     |  |  |   |  |
| 5   | Skórcz .....                      | 15198,9               | 6685,6         | 3347,0   | 765,0   | 2581,9  | 1797,5                        | 33,0                                | 221,8  |  |   |  |
| 6   | Starogard Gdański .....           | 211896,2              | 91825,8        | 39179,5  | 2506,2  | 36673,3 | 26484,2                       | 75,6                                | 603,6  |  |   |  |
| Gminy miejsko-wiejskie:                     |                                   |                       |                |  |   |         |                               |                                     |  |  |   |  |
| Urban-rural gminas:                         |                                   |                       |                |  |   |         |                               |                                     |  |  |   |  |
| 7   | Czarna Woda .....                 | 15518,8               | 6719,6         | 1660,3   | 118,7   | 1541,6  | 3123,8                        | 19,4                                | 31,2   |  |   |  |
| 8   | Skarszewy .....                   | 72591,7               | 22359,9        | 8348,3   | 235,7   | 8112,7  | 6025,7                        | 701,9                               | 340,6  |  |   |  |
| Gminy wiejskie:                             |                                   |                       |                |  |   |         |                               |                                     |  |  |   |  |
| Rural gminas:                               |                                   |                       |                |  |   |         |                               |                                     |  |  |   |  |
| 9   | Bobowo .....                      | 15489,5               | 3543,5         | 1176,2   | 2,5   | 1173,7  | 746,1                         | 435,0                               | 53,1   |  |   |  |
| 10  | Kaliska .....                     | 25288,1               | 7718,7         | 2430,4   | 28,5  | 2401,9  | 1563,7                        | 22,2                                | 146,7  |  |   |  |
| 11  | Lubichowo .....                   | 31544,7               | 9521,6         | 3268,0   | 6,9   | 3261,2  | 2615,3                        | 311,5                               | 173,9  |  |   |  |
| 12  | Osieczna .....                    | 13633,9               | 3778,9         | 1021,0   | 25,0  | 996,1   | 1126,8                        | 54,7                                | 20,4   |  |   |  |
| 13  | Osiek .....                       | 11958,6               | 3955,0         | 1118,6   | 5,1   | 1113,6  | 993,7                         | 43,2                                | 25,2   |  |   |  |
| 14  | Skórcz .....                      | 21772,7               | 5207,7         | 1628,3   | 19,5  | 1608,8  | 1408,2                        | 912,9                               | 46,6   |  |   |  |
| 15  | Smętowo Graniczne .....           | 23241,7               | 7035,3         | 2413,6   | 24,6  | 2389,0  | 2015,3                        | 840,1                               | 51,6   |  |   |  |
| 16  | Starogard Gdański .....           | 67102,8               | 25859,5        | 13105,5  | 127,4   | 12978,1 | 8553,3                        | 1183,5                              | 320,8  |  |   |  |
| 17  | Zblewo .....                      | 53877,1               | 14369,2        | 6562,9   | 523,8   | 6039,2  | 3119,3                        | 626,6                               | 282,3  |  |   |  |
| <b>Sztumski:</b>                            |                                   |                       |                |  |   |         |                               |                                     |  |  |   |  |
| Gminy miejsko-wiejskie:                     |                                   |                       |                |  |   |         |                               |                                     |  |  |   |  |
| Urban-rural gminas:                         |                                   |                       |                |  |   |         |                               |                                     |  |  |   |  |
| 18  | Dzierżoń .....                    | 41582,7               | 12381,9        | 4107,6   | 109,6   | 3998,0  | 2507,3                        | 1584,0                              | 130,4  |  |   |  |
| 19  | Sztum .....                       | 80666,9               | 37898,0        | 12134,9  | 587,2   | 11547,7 | 15769,8                       | 1436,5                              | 282,8  |  |   |  |
| Gminy wiejskie:                             |                                   |                       |                |  |   |         |                               |                                     |  |  |   |  |
| Rural gminas:                               |                                   |                       |                |  |   |         |                               |                                     |  |  |   |  |
| 20  | Mikołajki Pomorskie .....         | 20864,7               | 7789,0         | 1214,9   | 1,9   | 1213,0  | 2702,9                        | 823,9                               | 38,8   |  |   |  |
| 21  | Stary Dzierżoń .....              | 18441,5               | 5427,3         | 1043,1   | 8,6   | 1034,5  | 1472,6                        | 1346,2                              | 27,6   |  |   |  |
| 22  | Stary Targ .....                  | 26156,4               | 6876,1         | 1935,2   | -2,0  | 1937,2  | 1833,8                        | 1518,3                              | 42,7   |  |   |  |
| <b>Tczewski:</b>                            |                                   |                       |                |  |   |         |                               |                                     |  |  |   |  |
| Gmina miejska:                              |                                   |                       |                |  |   |         |                               |                                     |  |  |   |  |
| Urban gmina:                                |                                   |                       |                |  |   |         |                               |                                     |  |  |   |  |
| 23  | Tczew .....                       | 251191,0              | 110798,5       | 50173,4  | 2739,3  | 47434,1 | 26394,3                       | 88,4                                | 786,0  |  |   |  |
| Gminy miejsko-wiejskie:                     |                                   |                       |                |  |   |         |                               |                                     |  |  |   |  |
| Urban-rural gminas:                         |                                   |                       |                |  |   |         |                               |                                     |  |  |   |  |
| 24  | Gniew .....                       | 66436,0               | 23645,7        | 8044,7   | 455,2   | 7589,5  | 5641,9                        | 1564,9                              | 194,5  |  |   |  |
| 25  | Pelplin .....                     | 74239,4               | 31856,0        | 8630,8   | 413,2   | 8217,6  | 11114,0                       | 1734,7                              | 258,8  |  |   |  |
| Gminy wiejskie:                             |                                   |                       |                |  |   |         |                               |                                     |  |  |   |  |
| Rural gminas:                               |                                   |                       |                |  |   |         |                               |                                     |  |  |   |  |
| 26  | Morzeszyc .....                   | 17604,3               | 5564,1         | 1627,9   | 111,6   | 1516,4  | 802,8                         | 831,8                               | 147,5  |  |   |  |
| 27  | Subkowy .....                     | 26519,8               | 10236,9        | 3295,3   | 30,2  | 3265,2  | 4077,5                        | 1046,5                              | 222,8  |  |   |  |
| 28  | Tczew .....                       | 64460,5               | 30090,4        | 11201,2  | 897,1   | 10304,1 | 11376,6                       | 1863,2                              | 417,9  |  |   |  |

| Of which  |                                  |   |  |  |  |  |  |   |    | No. |
|---|----------------------------------|---|--|--|--|--|--|---|----|-----|
| own revenue   |                                  |   |  | dotacje celowe<br>z budżetu państwa<br>targeted grants from the state budget |  |  | subwencja ogólna<br>z budżetu państwa<br>general subvention from<br>the state budget |   |    |     |
| of which  |                                  |   |  | razem<br>total   | w tym of which   |  | razem<br>total   | w tym<br>część<br>oświatowa<br>of which<br>on edu-<br>cational<br>tasks |    |     |
| podatek od<br>czynności<br>cywilo-<br>-praw-<br>nych<br>tax on civil<br>law trans-<br>actions | opłata<br>skarbowa<br>stamp duty | dochody<br>z majątku<br>revenue<br>from<br>property | wpływy<br>z usług<br>revenue<br>from<br>services |  | na zadania<br>z zakresu<br>admini-<br>stracji<br>rządowej<br>for govern-<br>ment<br>adminis-<br>tration<br>tasks | na zadania<br>własne<br>for own<br>tasks |  |   |    |     |
| in thous. zł  |                                  |   |  |  |  |  |  |   |    |     |
| 124,5   | 14,5                             | 343,4   | 125,2  | 8590,6   | 7704,0   | 886,6                                    | 6409,2   | 3838,0  | 1  |     |
| 235,2   | 6,4                              | 603,2   | 25,3   | 6967,6   | 6370,8   | 596,7                                    | 4079,6   | 3243,6  | 2  |     |
| 62,1  | 13,8                             | 282,2   | 113,4  | 5684,4   | 5060,2   | 624,2                                    | 4780,6   | 2857,4  | 3  |     |
| 112,9   | 12,4                             | 368,0   | 163,8  | 7087,1   | 6411,4   | 675,7                                    | 4884,4   | 4133,4  | 4  |     |
| 119,4   | 16,8                             | 460,1   | 82,2   | 4695,1   | 4374,0   | 316,1                                    | 3549,2   | 3433,3  | 5  |     |
| 1795,6  | 713,1                            | 5041,6  | 1059,7   | 63445,2  | 56506,2  | 6871,2                                   | 40541,7  | 33319,2   | 6  |     |
| 117,8   | 7,2                              | 138,8   | 262,1  | 4475,2   | 3914,1   | 559,6                                    | 3608,6   | 2774,3  | 7  |     |
| 641,0   | 50,5                             | 1176,2  | 360,9  | 24300,8  | 22536,7  | 1753,1                                   | 19350,2  | 14070,7   | 8  |     |
| 96,0  | 6,7                              | 67,8  | 371,3  | 5148,9   | 4757,7   | 391,2                                    | 5294,7   | 3125,4  | 9  |     |
| 175,7   | 27,4                             | 401,5   | 1135,8   | 9321,1   | 8662,0   | 658,6                                    | 7662,0   | 5018,2  | 10 |     |
| 285,5   | 22,3                             | 379,6   | 1249,5   | 11607,3  | 10605,2  | 998,6                                    | 9699,7   | 6281,3  | 11 |     |
| 44,6  | 9,0                              | 156,0   | 325,5  | 4699,3   | 4197,0   | 501,3                                    | 4562,5   | 2721,3  | 12 |     |
| 138,8   | 5,7                              | 29,3  | 304,2  | 3241,7   | 2975,9   | 265,3                                    | 3243,1   | 1966,7  | 13 |     |
| 99,1  | 7,3                              | 86,6  | 699,2  | 8369,6   | 7738,1   | 629,5                                    | 7125,2   | 4115,8  | 14 |     |
| 119,6   | 15,5                             | 152,1   | 973,2  | 7458,8   | 6691,8   | 767,0                                    | 6783,8   | 4540,9  | 15 |     |
| 799,0   | 28,6                             | 179,5   | 10,9   | 23809,8  | 21944,4  | 1850,5                                   | 13286,6  | 11591,6   | 16 |     |
| 332,9   | 42,5                             | 649,4   | 45,9   | 20878,5  | 19222,5  | 1655,6                                   | 16817,2  | 11519,3   | 17 |     |
| 484,1   | 26,9                             | 1431,3  | 294,2  | 15760,7  | 13653,1  | 2075,1                                   | 12370,1  | 6574,4  | 18 |     |
| 601,6   | 132,9                            | 2406,6  | 688,0  | 23259,9  | 20875,5  | 2342,6                                   | 16643,8  | 11285,3   | 19 |     |
| 332,0   | 12,0                             | 392,9   | 912,7  | 6549,3   | 5872,5   | 676,8                                    | 6258,2   | 3532,6  | 20 |     |
| 66,2  | 16,9                             | 110,1   | 166,3  | 7329,3   | 6474,5   | 854,8                                    | 5453,3   | 3159,2  | 21 |     |
| 174,3   | 16,2                             | 135,3   | 135,6  | 10840,3  | 9607,3   | 1232,9                                   | 8344,0   | 4102,3  | 22 |     |
| 3206,9  | 666,4                            | 9008,7  | 2827,3   | 75012,3  | 68034,0  | 6971,3                                   | 54464,6  | 42035,0   | 23 |     |
| 430,2   | 42,3                             | 2848,7  | 115,7  | 23285,3  | 21057,6  | 2226,7                                   | 18138,3  | 11224,5   | 24 |     |
| 367,4   | 41,9                             | 4482,2  | 670,1  | 25399,4  | 22262,9  | 3136,4                                   | 15206,2  | 11637,4   | 25 |     |
| 117,7   | 10,7                             | 119,7   | 759,0  | 6226,1   | 5693,9   | 532,1                                    | 5454,7   | 3759,7  | 26 |     |
| 147,9   | 16,7                             | 232,3   | 6,6  | 9805,0   | 8790,4   | 1014,6                                   | 6477,9   | 5354,0  | 27 |     |
| 672,0   | 28,6                             | 420,7   | 302,7  | 20668,5  | 19210,2  | 1458,3                                   | 10859,1  | 9570,8  | 28 |     |

TABL. 2 (79). WYDATKI BUDŻETÓW GMIN WEDŁUG RODZAJÓW W 2017 R.

EXPENDITURE OF GMINAS BUDGETS BY TYPE IN 2017

| WYSZCZEGÓLNIENIE<br>SPECIFICATION              | Ogółem<br>Grand total | Wydatki bieżące Current expenditure |                   |  |   |                  |  | Wydatki<br>majątkowe<br>Property<br>expen-<br>diture |
|--|-----------------------|-------------------------------------|-------------------|--|---|------------------|--|--|
|  |                       | razem<br>total                      | w tym of which    |  |   |                  |  |  |
|  |                       |                                     | dotacje<br>grants | świadczenia<br>na rzecz<br>osób fizycznych<br>benefits<br>for natural<br>persons | wydatki bieżące<br>jednostek budżetowych<br>current expenditure<br>of budgetary units |                  |  |  |
|  |                       |                                     |                   |  | razem<br>total  | w tym of which   | zakup<br>materia-<br>łów i usług<br>purchase<br>of<br>materials<br>and<br>services |  |
|  |                       |                                     |                   | wynagrodzenia<br>wages<br>and<br>salaries  |   |                  |  |  |
|  |                       | w tys. zł                           |                   | in thous. zł   |   |                  |  |  |
| <b>WOJEWÓDZTWO<br/>VOIVODSHIP</b>              | <b>7263352,2</b>      | <b>6182614,1</b>                    | <b>468511,7</b>   | <b>2101503,0</b>   | <b>3555329,9</b>  | <b>1757840,7</b> | <b>1214468,4</b>   | <b>1080738,2</b>                                     |
| <b>PODREGION CHOJNICKI:<br/>SUBREGION:</b>     |                       |                                     |                   |  |   |                  |  |  |
| <b>POWIATY: POWIATS:</b>                       |                       |                                     |                   |  |   |                  |  |  |
| <b>Chojnicki:</b>                              |                       |                                     |                   |  |   |                  |  |  |
| Gmina miejska:<br>Urban gmina:                 |                       |                                     |                   |  |   |                  |  |  |
| Chojnice .....                                 | 169745,1              | 144828,5                            | 18244,6           | 49002,0  | 76449,6   | 38574,8          | 20487,9  | 24916,6  |
| Gminy miejsko-wiejskie:<br>Urban-rural gminas: |                       |                                     |                   |  |   |                  |  |  |
| Brusy .....                                    | 85217,6               | 73058,8                             | 2217,2            | 34230,5  | 36253,4   | 18683,5          | 11649,0  | 12158,9  |
| Czersk .....                                   | 104342,3              | 92640,1                             | 3255,1            | 38411,7  | 50429,3   | 23933,6          | 18753,6  | 11702,2  |
| Gminy wiejskie:<br>Rural gminas:               |                       |                                     |                   |  |   |                  |  |  |
| Chojnice .....                                 | 94204,8               | 76966,5                             | 5066,2            | 29902,2  | 41320,7   | 18830,5          | 12150,2  | 17238,3  |
| Konarzyny .....                                | 11495,2               | 10401,2                             | 305,3             | 3785,8   | 6224,9  | 3359,8           | 1394,4   | 1094,0   |
| <b>Człuchowski:</b>                            |                       |                                     |                   |  |   |                  |  |  |
| Gmina miejska:<br>Urban gmina:                 |                       |                                     |                   |  |   |                  |  |  |
| Człuchów .....                                 | 52726,0               | 46121,4                             | 5880,5            | 15515,8  | 24313,0   | 11839,8          | 8876,1   | 6604,5   |
| Gminy miejsko-wiejskie:<br>Urban-rural gminas: |                       |                                     |                   |  |   |                  |  |  |
| Czarne .....                                   | 42047,1               | 36077,9                             | 1404,8            | 12316,3  | 21868,9   | 11481,0          | 6565,1   | 5969,2   |
| Debrzno .....                                  | 43728,9               | 39340,4                             | 2005,1            | 14973,0  | 21792,6   | 10650,4          | 6833,5   | 4388,5   |
| Gminy wiejskie:<br>Rural gminas:               |                       |                                     |                   |  |   |                  |  |  |
| Człuchów .....                                 | 51194,9               | 47822,1                             | 670,0             | 17995,0  | 28675,2   | 14830,6          | 8521,2   | 3372,8   |
| Koczała .....                                  | 14775,4               | 13430,1                             | 768,5             | 4698,3   | 7867,0  | 4382,5           | 2107,8   | 1345,3   |
| Przechlewo .....                               | 31149,5               | 24259,7                             | 967,0             | 8578,2   | 14443,9   | 8127,7           | 3503,1   | 6889,8   |
| Rzeczenica .....                               | 19099,4               | 15354,0                             | 801,2             | 4900,3   | 9419,6  | 5174,7           | 2443,3   | 3745,4   |
| <b>Kościerski:</b>                             |                       |                                     |                   |  |   |                  |  |  |
| Gmina miejska:<br>Urban gmina:                 |                       |                                     |                   |  |   |                  |  |  |
| Kościerzyna .....                              | 111442,1              | 92722,5                             | 10017,7           | 34501,4  | 47636,4   | 26388,2          | 13360,5  | 18719,6  |
| Gminy wiejskie:<br>Rural gminas:               |                       |                                     |                   |  |   |                  |  |  |
| Dziemiany .....                                | 29844,0               | 25246,1                             | 739,3             | 10658,4  | 13803,6   | 6907,9           | 4694,5   | 4597,9   |
| Karsin .....                                   | 41817,7               | 32166,8                             | 1602,4            | 11637,5  | 18679,0   | 9454,5           | 6148,9   | 9650,9   |
| Kościerzyna .....                              | 79234,0               | 63390,4                             | 1002,7            | 26000,2  | 36334,1   | 20001,2          | 9959,7   | 15843,6  |
| Liniewo .....                                  | 24657,7               | 21536,8                             | 972,8             | 8042,8   | 12450,1   | 6655,4           | 3563,2   | 3120,9   |
| Lipusz .....                                   | 20754,0               | 17954,6                             | 986,7             | 6492,4   | 10386,9   | 5308,8           | 3422,4   | 2799,4   |
| Nowa Karczma .....                             | 43381,1               | 34278,7                             | 2109,4            | 13514,3  | 18608,1   | 9143,7           | 5648,6   | 9102,5   |
| Stara Kiszewa .....                            | 37959,5               | 30933,9                             | 1375,7            | 12467,0  | 16710,7   | 8879,0           | 4751,3   | 7025,6   |

TABL. 2 (79). WYDATKI BUDŻETÓW GMIN WEDŁUG RODZAJÓW W 2017 R. (cd.)  
EXPENDITURE OF GMINAS BUDGETS BY TYPE IN 2017 (cont.)

| WYSZCZEGÓLNIENIE<br>SPECIFICATION   | Ogółem<br>Grand total | Wydatki bieżące Current expenditure |                   |   |   |   |  | Wydatki majątkowe<br>Property expenditure |
|---|-----------------------|-------------------------------------|-------------------|---|---|---|--|---|
|   |                       | razem<br>total                      | w tym of which    |   |   |   |  |   |
|   |                       |                                     | dotacje<br>grants | świadczenia<br>na rzecz<br>osób fi-<br>zycznych<br>benefits<br>for natural<br>persons | wydatki bieżące<br>jednostek budżetowych<br>current expenditure<br>of budgetary units |   |  |   |
|   |                       |                                     |                   |   | razem<br>total  | w tym<br>wynagro-<br>dzenia<br>wages<br>and<br>salaries | zakup<br>materia-<br>łów i usług<br>purchase<br>of<br>materials<br>and<br>services |   |
| w tys. zł   |                       |                                     | in thous. zł      |   |   |   |  |   |
| <b>PODREGION GDAŃSKI:</b><br><b>SUBREGION:</b><br><b>POWIATY: POWIATS:</b><br><b>Gdański:</b><br>Gmina miejska:<br>Urban gmina: |                       |                                     |                   |   |   |   |  |   |
| Pruszcz Gdański .....   | 143226,3              | 118746,6                            | 18085,8           | 31409,8   | 68436,0   | 37299,6   | 21666,8  | 24479,7                                   |
| Gminy wiejskie:<br>Rural gminas:  |                       |                                     |                   |   |   |   |  |   |
| Cedry Wielkie .....   | 39112,1               | 31273,9                             | 921,1             | 9341,1  | 20756,7   | 8770,9  | 8742,5   | 7838,2                                    |
| Kolbudy .....   | 120097,5              | 80415,6                             | 12536,8           | 19502,6   | 47076,4   | 20968,7   | 18348,0  | 39681,9                                   |
| Pruszcz Gdański .....   | 135872,2              | 109001,5                            | 13276,3           | 33787,9   | 61534,4   | 31257,4   | 20054,7  | 26870,7                                   |
| Przywicz .....  | 28935,6               | 25432,2                             | 1494,5            | 8326,1  | 15258,0   | 7956,0  | 4858,2   | 3503,3                                    |
| Pszczółki .....   | 41979,0               | 34476,4                             | 1424,9            | 11223,9   | 21705,5   | 10214,5   | 8423,6   | 7502,6                                    |
| Suchy Dąb .....   | 20378,5               | 18602,0                             | 384,5             | 5640,9  | 12210,7   | 6377,7  | 3849,6   | 1776,5                                    |
| Trąbki Wielkie .....  | 50281,6               | 43822,6                             | 2944,9            | 15424,1   | 24890,9   | 13239,4   | 7411,1   | 6459,0                                    |
| <b>Kartuski:</b><br>Gminy miejsko-wiejskie:<br>Urban-rural gminas:  |                       |                                     |                   |   |   |   |  |   |
| Kartuzy .....   | 182503,3              | 154939,3                            | 10475,1           | 57911,3   | 85385,9   | 38690,1   | 35620,1  | 27564,0                                   |
| Żukowo .....  | 169994,1              | 142287,6                            | 15412,7           | 48665,8   | 76904,9   | 40311,0   | 24207,4  | 27706,4                                   |
| Gminy wiejskie:<br>Rural gminas:  |                       |                                     |                   |   |   |   |  |   |
| Chmielno .....  | 49156,3               | 40752,7                             | 1508,7            | 14247,3   | 24850,1   | 11832,2   | 9533,4   | 8403,7                                    |
| Przodkowo .....   | 60635,7               | 44751,0                             | 651,7             | 16610,6   | 27139,2   | 11940,5   | 11547,9  | 15884,7                                   |
| Sierakowice .....   | 123728,2              | 104212,1                            | 4960,7            | 45688,0   | 52992,2   | 27999,5   | 15896,4  | 19516,1                                   |
| Somonino .....  | 55140,4               | 50001,5                             | 2339,3            | 20953,2   | 26425,5   | 13446,0   | 8713,8   | 5138,9                                    |
| Stężycza .....  | 76859,0               | 62304,5                             | 2134,5            | 22200,8   | 37487,2   | 17513,3   | 14254,1  | 14554,5                                   |
| Sulęczyńno .....  | 38080,0               | 31290,8                             | 885,9             | 13198,0   | 16935,1   | 8725,6  | 5525,1   | 6789,2                                    |
| <b>Nowodworski:</b><br>Gmina miejska:<br>Urban gmina:   |                       |                                     |                   |   |   |   |  |   |
| Krynica Morska .....  | 22984,2               | 14109,4                             | 1934,1            | 1676,4  | 10140,8   | 4179,9  | 4660,2   | 8874,8                                    |
| Gmina miejsko-wiejska:<br>Urban-rural gmina:  |                       |                                     |                   |   |   |   |  |   |
| Nowy Dwór Gdański   | 74208,8               | 66849,6                             | 3322,9            | 22620,7   | 40014,3   | 19099,4   | 13931,9  | 7359,2                                    |
| Gminy wiejskie:<br>Rural gminas:  |                       |                                     |                   |   |   |   |  |   |
| Ostaszewo .....   | 14893,2               | 12718,7                             | 666,7             | 3967,5  | 8065,1  | 4080,5  | 2442,6   | 2174,5                                    |
| Stegna .....  | 48513,6               | 40501,5                             | 2010,7            | 12584,4   | 25549,7   | 12736,7   | 8354,9   | 8012,1                                    |
| Szutowo .....   | 14433,8               | 13756,5                             | 338,2             | 4061,6  | 9320,2  | 5080,5  | 2510,1   | 677,3                                     |

TABL. 2 (79). WYDATKI BUDŻETÓW GMIN WEDŁUG RODZAJÓW W 2017 R. (cd.)

EXPENDITURE OF GMINAS BUDGETS BY TYPE IN 2017 (cont.)

| WYSZCZEGÓLNIENIE<br>SPECIFICATION    | Ogółem<br>Grand total | Wydatki bieżące Current expenditure |                   |   |   |                |  | Wydatki<br>majątkowe<br>Property<br>expenditure |
|--------------------------------------|-----------------------|-------------------------------------|-------------------|---|---|----------------|--|---|
|                                      |                       | razem<br>total                      | w tym of which    |   |   |                |  |   |
|                                      |                       |                                     | dotacje<br>grants | świadczenia<br>na rzecz<br>osób fizycznych<br>benefits for natural<br>persons | wydatki bieżące<br>jednostek budżetowych<br>current expenditure<br>of budgetary units |                |  |   |
|                                      |                       |                                     |                   |   | razem<br>total  | w tym of which | zakup<br>materia-<br>łów i usług<br>purchase<br>of<br>materials<br>and<br>services |   |
|                                      |                       |                                     |                   | wynagrodzenia<br>wages<br>and<br>salaries                                     |   |                |  |   |
|                                      |                       | w tys. zł                           |                   | in thous. zł  |   |                |  |   |
| <b>PODREGION GDAŃSKI<br/>(dok.):</b> |                       |                                     |                   |   |   |                |  |   |
| <b>SUBREGION (cont.):</b>            |                       |                                     |                   |   |   |                |  |   |
| <b>POWIATY (dok.):</b>               |                       |                                     |                   |   |   |                |  |   |
| <b>POWIATS (cont.):</b>              |                       |                                     |                   |   |   |                |  |   |
| <b>Pucki:</b>                        |                       |                                     |                   |   |   |                |  |   |
| Gminy miejskie:                      |                       |                                     |                   |   |   |                |  |   |
| Urban gminas:                        |                       |                                     |                   |   |   |                |  |   |
| Hel .....                            | 16301,5               | 15643,1                             | 530,0             | 3407,1  | 11439,9   | 5556,6         | 4293,0   | 658,4   |
| Puck .....                           | 57222,5               | 50896,5                             | 8160,2            | 14074,2   | 28363,4   | 12282,9        | 12676,9  | 6326,0  |
| Gminy miejsko-wiejskie:              |                       |                                     |                   |   |   |                |  |   |
| Urban-rural gminas:                  |                       |                                     |                   |   |   |                |  |   |
| Jastarnia .....                      | 28065,4               | 24500,1                             | 2151,9            | 4163,7  | 18135,3   | 7821,1         | 8091,7   | 3565,3  |
| Władysławowo .....                   | 95505,6               | 78432,6                             | 5757,5            | 17799,3   | 54412,3   | 22252,9        | 25084,7  | 17073,0   |
| Gminy wiejskie:                      |                       |                                     |                   |   |   |                |  |   |
| Rural gminas:                        |                       |                                     |                   |   |   |                |  |   |
| Kosakowo .....                       | 73415,2               | 58220,4                             | 6418,6            | 14931,8   | 35885,2   | 16518,5        | 13284,0  | 15194,7   |
| Krokowa .....                        | 58395,1               | 51900,7                             | 2575,0            | 16897,4   | 31530,0   | 15536,3        | 10894,5  | 6494,4  |
| Puck .....                           | 127333,2              | 115018,3                            | 6474,1            | 39451,8   | 68852,9   | 31728,9        | 27071,8  | 12314,9   |
| <b>Wejherowski:</b>                  |                       |                                     |                   |   |   |                |  |   |
| Gminy miejskie:                      |                       |                                     |                   |   |   |                |  |   |
| Urban gminas:                        |                       |                                     |                   |   |   |                |  |   |
| Reda .....                           | 96750,1               | 87717,2                             | 11584,1           | 29379,5   | 46274,1   | 22718,8        | 17035,2  | 9032,9  |
| Rumia .....                          | 184693,3              | 166254,5                            | 20640,4           | 49724,9   | 94725,8   | 48592,4        | 31822,5  | 18438,8   |
| Wejherowo .....                      | 210654,9              | 184214,0                            | 17900,4           | 61429,6   | 103485,5  | 46080,5        | 35473,8  | 26440,9   |
| Gminy wiejskie:                      |                       |                                     |                   |   |   |                |  |   |
| Rural gminas:                        |                       |                                     |                   |   |   |                |  |   |
| Choczewo .....                       | 28961,8               | 25514,4                             | 615,7             | 9756,2  | 14997,2   | 6797,0         | 5573,2   | 3447,4  |
| Gniewino .....                       | 46020,9               | 39980,6                             | 2371,6            | 14831,6   | 21780,8   | 9610,9         | 8763,3   | 6040,3  |
| Linia .....                          | 40053,1               | 35285,5                             | 817,7             | 13744,5   | 20662,5   | 10588,3        | 6643,4   | 4767,6  |
| Luzino .....                         | 86981,8               | 77941,4                             | 3810,5            | 30227,8   | 43328,1   | 23132,0        | 13891,1  | 9040,4  |
| Łęczycze .....                       | 71611,5               | 53285,3                             | 2990,9            | 22622,2   | 27419,4   | 15676,5        | 6796,5   | 18326,2   |
| Szemud .....                         | 103323,9              | 82209,1                             | 7246,2            | 30308,6   | 43813,6   | 21614,2        | 15263,9  | 21114,8   |
| Wejherowo .....                      | 119677,9              | 102942,4                            | 9156,9            | 39325,1   | 53500,6   | 26978,3        | 17700,3  | 16735,5   |
| <b>PODREGION SŁUPSKI:</b>            |                       |                                     |                   |   |   |                |  |   |
| <b>SUBREGION:</b>                    |                       |                                     |                   |   |   |                |  |   |
| <b>POWIATY: POWIATS:</b>             |                       |                                     |                   |   |   |                |  |   |
| <b>Bytowski:</b>                     |                       |                                     |                   |   |   |                |  |   |
| Gminy miejsko-wiejskie:              |                       |                                     |                   |   |   |                |  |   |
| Urban-rural gminas:                  |                       |                                     |                   |   |   |                |  |   |
| Bytów .....                          | 110067,4              | 93392,9                             | 8702,5            | 31944,6   | 52079,5   | 27040,4        | 17008,6  | 16674,6   |
| Miastko .....                        | 85858,9               | 79064,8                             | 5185,7            | 26419,3   | 47186,2   | 24201,3        | 16156,2  | 6794,1  |

TABL. 2 (79). WYDATKI BUDŻETÓW GMIN WEDŁUG RODZAJÓW W 2017 R. (cd.)  
EXPENDITURE OF GMINAS BUDGETS BY TYPE IN 2017 (cont.)

| WYSZCZEGÓLNIENIE<br>SPECIFICATION    | Ogółem<br>Grand total | Wydatki bieżące Current expenditure |                   |   |   |   |  | Wydatki<br>majątkowe<br>Property<br>expen-<br>diture |
|--------------------------------------|-----------------------|-------------------------------------|-------------------|---|---|---|--|--|
|                                      |                       | razem<br>total                      | w tym of which    |   |   |   |  |  |
|                                      |                       |                                     | dotacje<br>grants | świadczenia<br>na rzecz<br>osób fi-<br>zycznych<br>benefits<br>for natural<br>persons | wydatki bieżące<br>jednostek budżetowych<br>current expenditure<br>of budgetary units |   |  |  |
|                                      |                       |                                     |                   |   | razem<br>total  | w tym<br>wynagro-<br>dzenia<br>wages<br>and<br>salaries | zakup<br>materia-<br>łów i usług<br>purchase<br>of<br>materials<br>and<br>services |  |
| w tys. zł                            |                       | in thous. zł                        |                   |   |   |   |  |  |
| <b>PODREGION SŁUPSKI<br/>(dok.):</b> |                       |                                     |                   |   |   |   |  |  |
| <b>SUBREGION (cont.):</b>            |                       |                                     |                   |   |   |   |  |  |
| <b>POWIATY (dok.):</b>               |                       |                                     |                   |   |   |   |  |  |
| <b>POWIATS (cont.):</b>              |                       |                                     |                   |   |   |   |  |  |
| <b>Bytowski</b>                      |                       |                                     |                   |   |   |   |  |  |
| Gminy wiejskie:                      |                       |                                     |                   |   |   |   |  |  |
| Rural gminas:                        |                       |                                     |                   |   |   |   |  |  |
| Borzytuchom .....                    | 17723,7               | 14683,0                             | 366,1             | 5091,8  | 9160,9  | 5127,9  | 2389,7   | 3040,7   |
| Czarna Dąbrówka .....                | 31984,6               | 28345,1                             | 1645,5            | 10690,2   | 15758,1   | 8399,1  | 4527,4   | 3639,6   |
| Kołczygłowy .....                    | 26118,7               | 19638,9                             | 742,0             | 6157,7  | 12557,8   | 7039,0  | 3179,6   | 6479,8   |
| Lipnica .....                        | 27903,2               | 24484,7                             | 774,2             | 7827,1  | 15669,6   | 8275,2  | 4432,5   | 3418,5   |
| Parchowo .....                       | 24856,4               | 21105,7                             | 590,9             | 8776,3  | 11665,7   | 6183,4  | 3353,9   | 3750,8   |
| Studzienice .....                    | 21599,7               | 19355,5                             | 541,0             | 5931,5  | 12800,4   | 7081,1  | 3543,2   | 2244,2   |
| Trzebielino .....                    | 18713,3               | 16623,9                             | 1132,6            | 5815,7  | 9656,3  | 5161,5  | 2732,8   | 2089,3   |
| Tuchomie .....                       | 27086,2               | 20240,7                             | 1401,5            | 6369,2  | 12389,4   | 6212,7  | 4123,0   | 6845,5   |
| <b>Lęborski:</b>                     |                       |                                     |                   |   |   |   |  |  |
| Gminy miejskie:                      |                       |                                     |                   |   |   |   |  |  |
| Urban gminas:                        |                       |                                     |                   |   |   |   |  |  |
| Lębork .....                         | 160296,2              | 141163,7                            | 9427,5            | 45423,9   | 83972,2   | 41854,3   | 30544,3  | 19132,6  |
| Łeba .....                           | 28156,9               | 19723,7                             | 912,9             | 3912,1  | 14231,3   | 6493,5  | 6056,7   | 8433,3   |
| Gminy wiejskie:                      |                       |                                     |                   |   |   |   |  |  |
| Rural gminas:                        |                       |                                     |                   |   |   |   |  |  |
| Cewice .....                         | 43463,4               | 40872,8                             | 3301,9            | 15443,5   | 21673,8   | 10732,9   | 7531,3   | 2590,5   |
| Nowa Wieś Lęborska                   | 70265,9               | 62705,3                             | 2457,1            | 22911,1   | 37081,4   | 18514,7   | 12665,1  | 7560,7   |
| Wicko .....                          | 41453,7               | 37024,7                             | 1476,6            | 10012,0   | 25324,3   | 10927,7   | 9593,7   | 4429,0   |
| <b>Słupski:</b>                      |                       |                                     |                   |   |   |   |  |  |
| Gmina miejska:                       |                       |                                     |                   |   |   |   |  |  |
| Urban gmina:                         |                       |                                     |                   |   |   |   |  |  |
| Ustka .....                          | 78145,0               | 64114,9                             | 5270,1            | 11724,0   | 46599,3   | 21342,7   | 19668,0  | 14030,1  |
| Gmina miejsko-wiejska:               |                       |                                     |                   |   |   |   |  |  |
| Urban-rural gmina:                   |                       |                                     |                   |   |   |   |  |  |
| Kępcice .....                        | 52890,4               | 40807,5                             | 3502,8            | 11737,1   | 24988,8   | 11860,8   | 9144,8   | 12083,0  |
| Gminy wiejskie:                      |                       |                                     |                   |   |   |   |  |  |
| Rural gminas:                        |                       |                                     |                   |   |   |   |  |  |
| Damnica .....                        | 30487,7               | 26505,8                             | 1372,8            | 8586,6  | 16405,6   | 8766,5  | 4381,7   | 3981,9   |
| Dębica Kaszubska                     | 48294,0               | 41925,7                             | 4227,2            | 15483,5   | 21698,5   | 10975,1   | 6472,3   | 6368,3   |
| Główczyce .....                      | 45120,9               | 41195,4                             | 3155,3            | 15043,5   | 22569,4   | 12120,4   | 6393,1   | 3925,5   |
| Kobylnica .....                      | 76980,1               | 59724,2                             | 9744,7            | 14918,2   | 34146,7   | 15173,0   | 13888,6  | 17255,9  |
| Potęgowo .....                       | 36071,9               | 30801,7                             | 1507,9            | 11009,6   | 17990,5   | 9799,8  | 4548,8   | 5270,3   |
| Słupsk .....                         | 106286,8              | 74624,9                             | 4668,1            | 21157,8   | 44649,2   | 19507,1   | 18581,5  | 31661,9  |
| Smoldzino .....                      | 14966,6               | 13670,7                             | 511,6             | 4244,8  | 8790,5  | 4563,6  | 2712,4   | 1295,9   |
| Ustka .....                          | 47681,9               | 38099,2                             | 3981,7            | 9955,1  | 23647,4   | 8638,0  | 11281,9  | 9582,7   |

TABL. 2 (79). WYDATKI BUDŻETÓW GMIN WEDŁUG RODZAJÓW W 2017 R. (cd.)

EXPENDITURE OF GMINAS BUDGETS BY TYPE IN 2017 (cont.)

| WYSZCZEGÓLNIENIE<br>SPECIFICATION   | Ogółem<br>Grand total | Wydatki bieżące Current expenditure |                   |  |   |  |  | Wydatki<br>majątkowe<br>Property<br>expenditure |
|---|-----------------------|-------------------------------------|-------------------|--|---|--|--|---|
|   |                       | razem<br>total                      | w tym of which    |  |   |  |  |   |
|   |                       |                                     | dotacje<br>grants | świadczenia<br>na rzecz<br>osób fizycznych<br>benefits<br>for natural<br>persons | wydatki bieżące<br>jednostek budżetowych<br>current expenditure<br>of budgetary units |  |  |   |
|   |                       |                                     |                   |  | razem<br>total  | w tym<br>wynagrodzenia<br>wages<br>and<br>salaries | w tym<br>of which<br>zakup materia-<br>łów i usług<br>purchase<br>of<br>materials<br>and<br>services |   |
|   |                       | w tys. zł                           |                   | in thous. zł   |   |  |  |   |
| <b>PODREGION STARO-<br/>GARDZKI:</b><br><b>SUBREGION:</b><br><b>POWIATY: POWIATS:</b> |                       |                                     |                   |  |   |  |  |   |
| <b>Kwidzyński:</b><br>Gmina miejska:<br>Urban gmina:                                  |                       |                                     |                   |  |   |  |  |   |
| Kwidzyn .....   | 172739,9              | 155620,2                            | 21904,8           | 42848,5  | 90276,0   | 35755,6  | 39685,6  | 17119,7   |
| Gmina miejsko-wiejska:<br>Urban-rural gmina:  |                       |                                     |                   |  |   |  |  |   |
| Prabuty .....   | 54209,5               | 49789,3                             | 3704,7            | 19544,4  | 26311,5   | 13714,4  | 7908,9   | 4420,2  |
| Gminy wiejskie:<br>Rural gminas:  |                       |                                     |                   |  |   |  |  |   |
| Gardeja .....   | 42162,7               | 36357,9                             | 1433,9            | 14544,2  | 20153,9   | 10930,4  | 5311,4   | 5804,8  |
| Kwidzyn .....   | 52881,0               | 46256,8                             | 3295,6            | 14993,1  | 26506,1   | 11956,5  | 10392,3  | 6624,2  |
| Ryjewo .....  | 31101,1               | 24566,5                             | 1576,6            | 8710,5   | 14050,3   | 6944,9   | 4724,4   | 6534,6  |
| Sadlinki .....  | 24122,9               | 21441,6                             | 606,5             | 7993,5   | 12781,0   | 6797,0   | 3915,6   | 2681,3  |
| <b>Malborski:</b><br>Gmina miejska:<br>Urban gmina:                                   |                       |                                     |                   |  |   |  |  |   |
| Malbork .....   | 147211,0              | 130992,6                            | 12036,7           | 42800,0  | 75163,2   | 38297,2  | 26733,8  | 16218,4   |
| Gmina miejsko-wiejska:<br>Urban-rural gmina:  |                       |                                     |                   |  |   |  |  |   |
| Nowy Staw .....   | 44662,1               | 35421,1                             | 2657,2            | 11944,7  | 20209,9   | 10099,8  | 6378,3   | 9241,0  |
| Gminy wiejskie:<br>Rural gminas:  |                       |                                     |                   |  |   |  |  |   |
| Lichnowy .....  | 21651,7               | 20479,5                             | 686,8             | 8019,5   | 11594,6   | 6168,0   | 2950,7   | 1172,3  |
| Malbork .....   | 20767,7               | 18869,3                             | 1598,6            | 6058,0   | 11040,4   | 5206,8   | 3847,3   | 1898,3  |
| Miłoradz .....  | 15918,6               | 14466,4                             | 729,7             | 4704,6   | 8826,0  | 4547,1   | 2357,9   | 1452,2  |
| Stare Pole .....  | 22495,2               | 19146,8                             | 967,1             | 6619,6   | 11470,3   | 6251,0   | 3155,3   | 3348,5  |
| <b>Starogardzki:</b><br>Gminy miejskie:<br>Urban gminas:                              |                       |                                     |                   |  |   |  |  |   |
| Skórcz .....  | 14456,0               | 13655,5                             | 764,9             | 4731,1   | 8118,6  | 4438,5   | 2397,1   | 800,5   |
| Starogard Gdański ....  | 215618,9              | 181066,0                            | 15400,0           | 58436,6  | 103907,0  | 57749,6  | 30467,9  | 34552,9   |
| Gminy miejsko-wiejskie:<br>Urban-rural gminas:  |                       |                                     |                   |  |   |  |  |   |
| Czarna Woda .....   | 15536,3               | 14254,3                             | 513,7             | 4493,5   | 8456,0  | 4276,0   | 2893,3   | 1282,0  |
| Skarszewy .....   | 75228,8               | 65346,9                             | 5075,7            | 22240,7  | 37806,6   | 18869,2  | 12694,8  | 9881,9  |
| Gminy wiejskie:<br>Rural gminas:  |                       |                                     |                   |  |   |  |  |   |
| Bobowo .....  | 16478,4               | 12231,8                             | 257,0             | 4799,9   | 7145,5  | 3809,8   | 1966,7   | 4246,6  |
| Kaliska .....   | 26511,2               | 23089,8                             | 720,9             | 8335,6   | 13928,3   | 7263,0   | 4332,2   | 3421,4  |
| Lubichowo .....   | 31288,4               | 27670,5                             | 532,2             | 11138,3  | 15928,3   | 7739,1   | 5537,3   | 3617,9  |
| Osieczna .....  | 13724,7               | 13317,3                             | 158,5             | 4396,9   | 8685,0  | 4683,6   | 2582,2   | 407,4   |
| Osiek .....   | 12209,7               | 9688,8                              | 243,4             | 2711,5   | 6623,3  | 3164,7   | 2517,5   | 2520,9  |
| Skórcz .....  | 22320,2               | 19144,2                             | 135,9             | 7779,4   | 11054,1   | 5143,2   | 3760,3   | 3176,1  |
| Smętowo Graniczne   | 24483,5               | 21545,3                             | 755,0             | 6741,3   | 13822,0   | 7058,3   | 4258,4   | 2938,2  |
| Starogard Gdański ....  | 67071,5               | 56879,9                             | 3408,1            | 22769,8  | 30429,8   | 16497,9  | 8492,4   | 10191,6   |
| Zblewo .....  | 56484,8               | 51850,8                             | 1023,0            | 19868,0  | 29996,6   | 15501,9  | 9696,8   | 4634,1  |



TABL. 2 (79). WYDATKI BUDŻETÓW GMIN WEDŁUG RODZAJÓW W 2017 R. (dok.)

EXPENDITURE OF GMINAS BUDGETS BY TYPE IN 2017 (cont.)

| WYSZCZEGÓLNIENIE<br>SPECIFICATION      | Ogółem<br>Grand total | Wydatki bieżące Current expenditure |                |   |  |                |   | Wydatki majątkowe<br>Property expenditure |
|--|-----------------------|-------------------------------------|----------------|---|--|----------------|---|---|
|  |                       | razem total                         | w tym of which |   |  |                |   |   |
|  |                       |                                     | dotacje grants | świadczenia na rzecz osób fizycznych benefits for natural persons | wydatki bieżące jednostek budżetowych current expenditure of budgetary units |                |   |   |
|  |                       |                                     |                |   | razem total  | w tym of which | zakup materiałów i usług purchase of materials and services |   |
|  |                       | w tys. zł                           |                | in thous. zł  |  |                |   |   |
| <b>PODREGION STARO-GARDZKI (dok.):</b> |                       |                                     |                |   |  |                |   |   |
| <b>SUBREGION (cont.):</b>              |                       |                                     |                |   |  |                |   |   |
| <b>POWIATY (dok.):</b>                 |                       |                                     |                |   |  |                |   |   |
| <b>POWIATY (cont.):</b>                |                       |                                     |                |   |  |                |   |   |
| <b>Sztumski:</b>                       |                       |                                     |                |   |  |                |   |   |
| Gminy miejsko-wiejskie:                |                       |                                     |                |   |  |                |   |   |
| Urban-rural gminas:                    |                       |                                     |                |   |  |                |   |   |
| Dzierżoń .....                         | 41245,0               | 37178,4                             | 1137,5         | 14764,0   | 21076,2  | 11611,1        | 5274,3  | 4066,7                                    |
| Sztum .....                            | 70949,5               | 64334,7                             | 4026,2         | 22095,8   | 38129,0  | 17947,5        | 14334,1   | 6614,9                                    |
| Gminy wiejskie:                        |                       |                                     |                |   |  |                |   |   |
| Rural gminas:                          |                       |                                     |                |   |  |                |   |   |
| Mikołajki Pomorskie                    | 18307,7               | 16266,6                             | 427,1          | 5917,7  | 9871,8   | 5040,1         | 2906,5  | 2041,1                                    |
| Stary Dzierżoń .....                   | 18097,1               | 17163,5                             | 496,6          | 6618,8  | 9957,5   | 5056,5         | 2620,8  | 933,6                                     |
| Stary Targ .....                       | 25957,7               | 24932,6                             | 735,4          | 9645,0  | 14286,1  | 6786,9         | 4670,9  | 1025,2                                    |
| <b>Tczewski:</b>                       |                       |                                     |                |   |  |                |   |   |
| Gmina miejska:                         |                       |                                     |                |   |  |                |   |   |
| Urban gmina:                           |                       |                                     |                |   |  |                |   |   |
| Tczew .....                            | 254618,3              | 221112,3                            | 28619,5        | 71532,7   | 118930,6   | 61572,2        | 39001,7   | 33506,0                                   |
| Gminy miejsko-wiejskie:                |                       |                                     |                |   |  |                |   |   |
| Urban-rural gminas:                    |                       |                                     |                |   |  |                |   |   |
| Gniew .....                            | 70837,5               | 61640,1                             | 2696,1         | 21776,3   | 36692,4  | 17479,8        | 13393,1   | 9197,4                                    |
| Pelplin .....                          | 74334,8               | 63625,6                             | 1981,1         | 22393,9   | 38670,3  | 18310,5        | 14255,5   | 10709,3                                   |
| Gminy wiejskie:                        |                       |                                     |                |   |  |                |   |   |
| Rural gminas:                          |                       |                                     |                |   |  |                |   |   |
| Morzeszczyń .....                      | 20173,1               | 17110,8                             | 1311,0         | 5745,3  | 9750,5   | 5182,7         | 2740,5  | 3062,3                                    |
| Subkowy .....                          | 24499,5               | 23306,0                             | 743,3          | 8616,1  | 13709,1  | 7614,2         | 3426,6  | 1193,5                                    |
| Tczew .....                            | 65725,0               | 54167,2                             | 2247,2         | 19847,4   | 31926,9  | 14571,4        | 12229,3   | 11557,8                                   |

TABL. 3 (80). WYDATKI BUDŻETÓW GMIN WEDŁUG DZIAŁÓW W 2017 R.

EXPENDITURE OF GMINAS BUDGETS BY DIVISION IN 2017

| Lp. | WYSZCZEGÓLNIENIE<br>SPECIFICATION          | Ogółem<br>Total  | W tym  |   |   |  |
|-----|--|------------------|--|---|---|--|
|     |  |                  | rolnictwo<br>i łowiectwo<br>agriculture and<br>hunting | transport<br>i łączność<br>transport and<br>communication | gospodarka<br>mieszkaniowa<br>dwelling<br>economy | administracja<br>publiczna<br>public<br>administration |
|     |  | w tys. zł        |  |   |   |  |
| 1   | <b>WOJEWÓDZTWO<br/>VOIVODSHIP</b>          | <b>7263352,2</b> | <b>212043,5</b>  | <b>583693,9</b>   | <b>215253,7</b>                                   | <b>567361,2</b>  |
|     | <b>PODREGION CHOJNICKI:<br/>SUBREGION:</b> |                  |  |   |   |  |
|     | <b>POWIATY: POWIATS:</b>                   |                  |  |   |   |  |
|     | <b>Chojnicki:</b>                          |                  |  |   |   |  |
|     | Gmina miejska:                             |                  |  |   |   |  |
|     | Urban gmina:                               |                  |  |   |   |  |
| 2   | Chojnice .....                             | 169745,1         | 35,4   | 14154,8   | 8634,0  | 10612,1  |
|     | Gminy miejsko-wiejskie:                    |                  |  |   |   |  |
|     | Urban-rural gminas:                        |                  |  |   |   |  |
| 3   | Brusy .....                                | 85217,6          | 1383,4   | 7759,2  | 4007,3  | 5827,0   |
| 4   | Czersk .....                               | 104342,3         | 1781,5   | 7671,0  | 3688,6  | 6142,5   |
|     | Gminy wiejskie:                            |                  |  |   |   |  |
|     | Rural gminas:                              |                  |  |   |   |  |
| 5   | Chojnice .....                             | 94204,8          | 4433,4   | 8953,6  | 1697,9  | 6430,2   |
| 6   | Konarzyny .....                            | 11495,2          | 765,6  | 801,6   | 20,4  | 1236,0   |
|     | <b>Człuchowski:</b>                        |                  |  |   |   |  |
|     | Gmina miejska:                             |                  |  |   |   |  |
|     | Urban gmina:                               |                  |  |   |   |  |
| 7   | Człuchów .....                             | 52726,0          | 7,0  | 2266,0  | 1092,0  | 3801,2   |
|     | Gminy miejsko-wiejskie:                    |                  |  |   |   |  |
|     | Urban-rural gminas:                        |                  |  |   |   |  |
| 8   | Czarne .....                               | 42047,1          | 928,8  | 2945,4  | 1069,6  | 3023,1   |
| 9   | Debrzno .....                              | 43728,9          | 2393,5   | 1238,0  | 446,9   | 3475,9   |
|     | Gminy wiejskie:                            |                  |  |   |   |  |
|     | Rural gminas:                              |                  |  |   |   |  |
| 10  | Człuchów .....                             | 51194,9          | 2170,7   | 1605,8  | 540,1   | 3999,5   |
| 11  | Koczała .....                              | 14775,4          | 267,3  | 587,3   | 156,7   | 1759,1   |
| 12  | Przechlewo .....                           | 31149,5          | 3060,9   | 1707,6  | 28,1  | 3001,6   |
| 13  | Rzeczenica .....                           | 19099,4          | 761,4  | 1018,4  | 116,4   | 2294,4   |
|     | <b>Kościerski:</b>                         |                  |  |   |   |  |
|     | Gmina miejska:                             |                  |  |   |   |  |
|     | Urban gmina:                               |                  |  |   |   |  |
| 14  | Kościerzyna .....                          | 111442,1         | 918,2  | 10811,4   | 6598,2  | 7889,8   |
|     | Gminy wiejskie:                            |                  |  |   |   |  |
|     | Rural gminas:                              |                  |  |   |   |  |
| 15  | Dziemiany .....                            | 29844,0          | 2574,6   | 1510,8  | 640,1   | 3581,6   |
| 16  | Karsin .....                               | 41817,7          | 4942,6   | 3970,8  | 128,8   | 5200,2   |
| 17  | Kościerzyna .....                          | 79234,0          | 3246,2   | 12350,4   | 1845,0  | 5596,8   |
| 18  | Liniewo .....                              | 24657,7          | 1633,1   | 1269,6  | 410,9   | 2585,7   |
| 19  | Lipusz .....                               | 20754,0          | 1276,3   | 1644,3  | 239,0   | 2239,4   |
| 20  | Nowa Karczma .....                         | 43381,1          | 8465,3   | 1622,7  | 1952,8  | 3032,7   |
| 21  | Stara Kiszewa .....                        | 37959,5          | 5716,6   | 805,6   | 59,1  | 3751,2   |
|     | <b>PODREGION GDAŃSKI:<br/>SUBREGION:</b>   |                  |  |   |   |  |
|     | <b>POWIATY: POWIATS:</b>                   |                  |  |   |   |  |
|     | <b>Gdański:</b>                            |                  |  |   |   |  |
|     | Gmina miejska:                             |                  |  |   |   |  |
|     | Urban gmina:                               |                  |  |   |   |  |
| 22  | Pruszcz Gdański .....                      | 143226,3         | 10,5   | 8671,8  | 4919,3  | 9584,0   |
|     | Gminy wiejskie:                            |                  |  |   |   |  |
|     | Rural gminas:                              |                  |  |   |   |  |
| 23  | Cedry Wielkie .....                        | 39112,1          | 1731,9   | 809,8   | 624,3   | 4372,2   |
| 24  | Kolbudy .....                              | 120097,5         | 1870,0   | 14662,9   | 2243,8  | 10963,5  |
| 25  | Pruszcz Gdański .....                      | 135872,2         | 7719,1   | 14263,9   | 2667,0  | 7548,7   |
| 26  | Przywidz .....                             | 28935,6          | 1406,8   | 1200,3  | 203,4   | 3134,8   |
| 27  | Pszczółki .....                            | 41979,0          | 2000,4   | 4102,2  | 261,5   | 5456,8   |
| 28  | Suchy Dąb .....                            | 20378,5          | 1472,2   | 229,2   | 155,3   | 1960,5   |
| 29  | Trąbki Wielkie .....                       | 50281,6          | 2276,6   | 1810,7  | 430,0   | 3552,0   |

| Of which                          |                                |  |   |   |  | No. |
|-----------------------------------|--------------------------------|--|---|---|--|-----|
| oświata i wychowanie<br>education | ochrona zdrowia<br>health care | pomoc społeczna i pozostałe zadania w zakresie polityki społecznej<br>social assistance and other tasks in sphere of social policy | gospodarka komunalna i ochrona środowiska<br>municipal economy and environmental protection | kultura i ochrona dziedzictwa narodowego<br>culture and national heritage | kultura fizyczna<br>physical education |     |
| in thous. zł                      |                                |  |   |   |  |     |
| <b>2113924,3</b>                  | <b>34307,5</b>                 | <b>545319,1</b>  | <b>518903,4</b>   | <b>200125,7</b>   | <b>130517,5</b>                        | 1   |
| 49445,9                           | 1095,4                         | 13027,3  | 13545,0   | 4158,3  | 5532,7                                 | 2   |
| 20258,6                           | 436,7                          | 11657,9  | 3718,6  | 1631,3  | 1345,2                                 | 3   |
| 28420,6                           | 670,2                          | 8811,6   | 6410,7  | 1997,0  | 528,6                                  | 4   |
| 23895,8                           | 219,6                          | 7924,5   | 7212,4  | 3081,5  | 1148,4                                 | 5   |
| 3546,0                            | 96,0                           | 545,9  | 360,1   | 286,2   | 22,6                                   | 6   |
| 13143,7                           | 429,7                          | 5078,8   | 8080,4  | 2928,2  | 819,8                                  | 7   |
| 10999,2                           | 137,1                          | 3401,4   | 5505,1  | 1311,8  | 357,4                                  | 8   |
| 10158,2                           | 148,4                          | 6258,8   | 2730,8  | 1274,4  | 155,7                                  | 9   |
| 14389,2                           | 114,5                          | 3409,2   | 6739,2  | 375,7   | 624,6                                  | 10  |
| 4336,5                            | 47,2                           | 1683,2   | 725,1   | 804,3   | 170,8                                  | 11  |
| 7889,1                            | 76,5                           | 1857,1   | 692,2   | 1183,5  | 762,0                                  | 12  |
| 4066,9                            | 49,5                           | 2201,2   | 3003,2  | 809,7   | 24,3                                   | 13  |
| 32191,5                           | 777,6                          | 8075,1   | 4812,8  | 3297,9  | 1441,2                                 | 14  |
| 7056,8                            | 53,6                           | 4541,6   | 1298,2  | 450,3   | 16,2                                   | 15  |
| 9948,6                            | 148,4                          | 2824,8   | 2137,9  | 962,9   | 202,3                                  | 16  |
| 21622,8                           | 195,4                          | 3380,1   | 1124,2  | 991,8   | 1345,8                                 | 17  |
| 6469,9                            | 62,6                           | 2464,4   | 1243,5  | 658,2   | 32,3                                   | 18  |
| 6003,6                            | 54,1                           | 1948,3   | 781,2   | 540,5   | 119,8                                  | 19  |
| 10376,2                           | 73,2                           | 3413,8   | 342,7   | 597,6   | 383,8                                  | 20  |
| 9485,5                            | 184,0                          | 2671,8   | 648,9   | 1211,6  | 619,4                                  | 21  |
| 48836,6                           | 788,8                          | 6656,0   | 20020,8   | 4364,2  | 1259,7                                 | 22  |
| 11273,3                           | 88,2                           | 1347,7   | 3844,0  | 1704,0  | 2552,2                                 | 23  |
| 51961,6                           | 293,8                          | 3660,3   | 5984,0  | 2243,3  | 3311,5                                 | 24  |
| 51383,7                           | 818,6                          | 6835,8   | 6428,8  | 3024,3  | 926,9                                  | 25  |
| 8094,6                            | 71,7                           | 3732,1   | 830,9   | 481,6   | 1547,3                                 | 26  |
| 10653,1                           | 111,4                          | 2682,1   | 3928,4  | 854,9   | 340,1                                  | 27  |
| 6558,9                            | 43,3                           | 2659,8   | 867,9   | 359,9   | 112,3                                  | 28  |
| 19119,1                           | 169,1                          | 2510,1   | 2404,0  | 1612,5  | 49,4                                   | 29  |

TABL. 3 (80). WYDATKI BUDŻETÓW GMIN WEDŁUG DZIAŁÓW W 2017 R. (cd.)  
EXPENDITURE OF GMINAS BUDGETS BY DIVISION IN 2017 (cont.)

| Lp.                       | WYSZCZEGÓLNIENIE<br>SPECIFICATION | Ogółem<br>Total | W tym  |   |   |  |
|---------------------------|-----------------------------------|-----------------|--|---|---|--|
|                           |                                   |                 | rolnictwo<br>i łowiectwo<br>agriculture and<br>hunting | transport<br>i łączność<br>transport and<br>communication | gospodarka<br>mieszkaniowa<br>dwelling<br>economy | administracja<br>publiczna<br>public<br>administration |
|                           |                                   |                 |  |   |   | w tys. zł  |
| <b>PODREGION GDAŃSKI</b>  |                                   |                 |  |   |   |  |
| <b>(dok.):</b>            |                                   |                 |  |   |   |  |
| <b>SUBREGION (cont.):</b> |                                   |                 |  |   |   |  |
| <b>POWIATY (dok.):</b>    |                                   |                 |  |   |   |  |
| <b>POWIATS (cont.):</b>   |                                   |                 |  |   |   |  |
| <b>Kartuski:</b>          |                                   |                 |  |   |   |  |
| Gminy miejsko-wiejskie:   |                                   |                 |  |   |   |  |
| Urban-rural gminas:       |                                   |                 |  |   |   |  |
| 1                         | Kartuszy .....                    | 182503,3        | 631,9  | 15824,9   | 782,7   | 9127,5   |
| 2                         | Żukowo .....                      | 169994,1        | 1039,6   | 19955,0   | 2989,8  | 11480,3  |
| Gminy wiejskie:           |                                   |                 |  |   |   |  |
| Rural gminas:             |                                   |                 |  |   |   |  |
| 3                         | Chmielno .....                    | 49156,3         | 1665,1   | 3403,8  | 1802,4  | 2923,6   |
| 4                         | Przodkowo .....                   | 60635,7         | 6075,9   | 8348,9  | 1772,2  | 4603,9   |
| 5                         | Sierakowice .....                 | 123728,2        | 1207,4   | 10154,3   | 1782,6  | 6346,6   |
| 6                         | Somonino .....                    | 55140,4         | 800,7  | 2835,0  | 235,2   | 3937,1   |
| 7                         | Stężycza .....                    | 76859,0         | 883,4  | 9505,3  | 301,0   | 5931,3   |
| 8                         | Sulęczyno .....                   | 38080,0         | 646,7  | 5227,2  | 921,2   | 2956,4   |
| <b>Nowodworski:</b>       |                                   |                 |  |   |   |  |
| Gmina miejska:            |                                   |                 |  |   |   |  |
| Urban gmina:              |                                   |                 |  |   |   |  |
| 9                         | Krynica Morska .....              | 22984,2         | 4,4  | 5907,9  | 114,4   | 3704,2   |
| Gmina miejsko-wiejska:    |                                   |                 |  |   |   |  |
| Urban-rural gmina:        |                                   |                 |  |   |   |  |
| 10                        | Nowy Dwór Gdański ....            | 74208,8         | 1626,9   | 5437,0  | 4333,6  | 5160,2   |
| Gminy wiejskie:           |                                   |                 |  |   |   |  |
| Rural gminas:             |                                   |                 |  |   |   |  |
| 11                        | Ostaszewo .....                   | 14893,2         | 572,7  | 1109,1  | 156,6   | 1469,7   |
| 12                        | Stegna .....                      | 48513,6         | 1554,7   | 3674,9  | 1836,7  | 4357,9   |
| 13                        | Sztutowo .....                    | 14433,8         | 302,4  | 379,2   | 371,5   | 1831,5   |
| <b>Pucki:</b>             |                                   |                 |  |   |   |  |
| Gminy miejskie:           |                                   |                 |  |   |   |  |
| Urban gminas:             |                                   |                 |  |   |   |  |
| 14                        | Hel .....                         | 16301,5         | -  | 183,6   | 694,5   | 2814,1   |
| 15                        | Puck .....                        | 57222,5         | 0,8  | 2387,1  | 2450,8  | 5562,6   |
| Gminy miejsko-wiejskie:   |                                   |                 |  |   |   |  |
| Urban-rural gminas:       |                                   |                 |  |   |   |  |
| 16                        | Jastarnia .....                   | 28065,4         | -  | 3502,3  | 609,7   | 3826,7   |
| 17                        | Władysławowo .....                | 95505,6         | 89,7   | 9219,1  | 4464,8  | 8192,3   |
| Gminy wiejskie:           |                                   |                 |  |   |   |  |
| Rural gminas:             |                                   |                 |  |   |   |  |
| 18                        | Kosakowo .....                    | 73415,2         | 194,1  | 14197,9   | 3502,4  | 6738,6   |
| 19                        | Krokowa .....                     | 58395,1         | 907,4  | 3781,2  | 1265,9  | 5588,6   |
| 20                        | Puck .....                        | 127333,2        | 4774,4   | 6098,0  | 336,1   | 9169,5   |
| <b>Wejherowski:</b>       |                                   |                 |  |   |   |  |
| Gminy miejskie:           |                                   |                 |  |   |   |  |
| Urban gminas:             |                                   |                 |  |   |   |  |
| 21                        | Reda .....                        | 96750,1         | 17,6   | 8349,3  | 943,4   | 6816,0   |
| 22                        | Rumia .....                       | 184693,3        | 806,8  | 11882,2   | 4605,1  | 14004,9  |
| 23                        | Wejherowo .....                   | 210654,9        | 0,3  | 22659,7   | 15466,7   | 16020,6  |
| Gminy wiejskie:           |                                   |                 |  |   |   |  |
| Rural gminas:             |                                   |                 |  |   |   |  |
| 24                        | Choczewo .....                    | 28961,8         | 497,8  | 1734,4  | 1484,4  | 2783,5   |
| 25                        | Gniewino .....                    | 46020,9         | 1033,8   | 2401,7  | 2930,8  | 3358,6   |
| 26                        | Linia .....                       | 40053,1         | 1519,7   | 1958,2  | 3270,2  | 2337,3   |
| 27                        | Luzino .....                      | 86981,8         | 3702,5   | 5996,9  | 1110,3  | 5528,8   |
| 28                        | Łęczycze .....                    | 71611,5         | 1883,9   | 11494,0   | 440,5   | 3888,4   |
| 29                        | Szemud .....                      | 103323,9        | 4982,3   | 14184,1   | 1347,8  | 5925,8   |
| 30                        | Wejherowo .....                   | 119677,9        | 2122,8   | 12140,3   | 1115,9  | 6890,8   |

| Of which                          |                                |  |   |   |  |    | No. |
|-----------------------------------|--------------------------------|--|---|---|--|----|-----|
| oświata i wychowanie<br>education | ochrona zdrowia<br>health care | pomoc społeczna i pozostałe zadania w zakresie polityki społecznej<br>social assistance and other tasks in sphere of social policy | gospodarka komunalna i ochrona środowiska<br>municipal economy and environmental protection | kultura i ochrona dziedzictwa narodowego<br>culture and national heritage | kultura fizyczna<br>physical education |    |     |
| in thous. zł                      |                                |  |   |   |  |    |     |
| 50452,5                           | 584,9                          | 28140,0  | 12571,7   | 3246,4  | 1926,4                                 | 1  |     |
| 54668,9                           | 693,6                          | 5492,0   | 13237,6   | 3301,1  | 2838,1                                 | 2  |     |
| 16605,1                           | 98,6                           | 4293,2   | 2452,7  | 1180,8  | 93,0                                   | 3  |     |
| 14856,2                           | 157,3                          | 3478,7   | 1958,3  | 907,9   | 819,2                                  | 4  |     |
| 38261,2                           | 473,3                          | 7809,1   | 7214,5  | 1710,1  | 4135,4                                 | 5  |     |
| 17563,1                           | 192,1                          | 3480,5   | 3379,4  | 1222,6  | 574,6                                  | 6  |     |
| 21757,2                           | 342,0                          | 3199,4   | 4274,2  | 5068,4  | 2863,3                                 | 7  |     |
| 10394,0                           | 93,5                           | 3101,3   | 1436,7  | 871,2   | 133,7                                  | 8  |     |
| 6461,3                            | 195,2                          | 836,0  | 2484,1  | 438,5   | 529,3                                  | 9  |     |
| 20402,0                           | 405,2                          | 5366,5   | 3794,8  | 1677,3  | 929,3                                  | 10 |     |
| 3880,0                            | 47,1                           | 1641,3   | 870,2   | 714,0   | 172,4                                  | 11 |     |
| 12976,9                           | 446,1                          | 4913,9   | 3101,1  | 934,8   | 433,1                                  | 12 |     |
| 4906,4                            | 158,9                          | 839,9  | 1109,0  | 319,8   | 91,7                                   | 13 |     |
| 4843,1                            | 199,4                          | 1202,0   | 2434,8  | 401,1   | 45,5                                   | 14 |     |
| 16753,6                           | 490,9                          | 5113,1   | 6052,5  | 1620,1  | 1523,7                                 | 15 |     |
| 5754,1                            | 488,2                          | 1428,4   | 5926,7  | 1674,5  | 124,2                                  | 16 |     |
| 26162,8                           | 1800,7                         | 3959,7   | 17202,3   | 3767,1  | 546,1                                  | 17 |     |
| 21428,1                           | 348,3                          | 1994,2   | 6627,3  | 1545,6  | 486,0                                  | 18 |     |
| 17590,9                           | 323,8                          | 4059,7   | 3678,8  | 2132,1  | 1386,8                                 | 19 |     |
| 41930,7                           | 621,7                          | 6985,5   | 11878,7   | 3069,9  | 1114,4                                 | 20 |     |
| 32640,9                           | 440,6                          | 3497,1   | 7396,1  | 1931,7  | 3016,1                                 | 21 |     |
| 61701,8                           | 1161,6                         | 13263,4  | 16240,9   | 3270,6  | 5338,7                                 | 22 |     |
| 51498,9                           | 921,9                          | 11166,2  | 17064,0   | 7994,0  | 3512,1                                 | 23 |     |
| 7813,3                            | 182,0                          | 3138,5   | 1181,7  | 428,5   | 544,9                                  | 24 |     |
| 12898,9                           | 186,6                          | 2481,1   | 2372,9  | 2079,4  | 1017,7                                 | 25 |     |
| 12057,2                           | 108,7                          | 2438,9   | 1586,5  | 573,5   | 116,5                                  | 26 |     |
| 28609,2                           | 268,3                          | 2424,6   | 5148,5  | 1328,6  | 2142,3                                 | 27 |     |
| 22731,9                           | 230,2                          | 2744,8   | 3352,4  | 1834,0  | 403,6                                  | 28 |     |
| 34493,1                           | 218,2                          | 5170,4   | 3084,3  | 1530,5  | 2087,8                                 | 29 |     |
| 40182,7                           | 341,9                          | 4690,8   | 7885,1  | 2593,0  | 181,5                                  | 30 |     |

TABL. 3 (80). WYDATKI BUDŻETÓW GMIN WEDŁUG DZIAŁÓW W 2017 R. (cd.)  
EXPENDITURE OF GMINAS BUDGETS BY DIVISION IN 2017 (cont.)

| Lp.                             | WYSZCZEGÓLNIENIE<br>SPECIFICATION | Ogółem<br>Total | W tym  |   |   |  |
|---------------------------------|-----------------------------------|-----------------|--|---|---|--|
|                                 |                                   |                 | rolnictwo<br>i łowiectwo<br>agriculture and<br>hunting | transport<br>i łączność<br>transport and<br>communication | gospodarka<br>mieszkaniowa<br>dwelling<br>economy | administracja<br>publiczna<br>public<br>administration |
|                                 |                                   |                 |  |   |   | w tys. zł  |
| <b>PODREGION SŁUPSKI:</b>       |                                   |                 |  |   |   |  |
| <b>SUBREGION:</b>               |                                   |                 |  |   |   |  |
| POWIATY: POWIATS:               |                                   |                 |  |   |   |  |
| <b>Bytowski:</b>                |                                   |                 |  |   |   |  |
| Gminy miejsko-wiejskie:         |                                   |                 |  |   |   |  |
| Urban-rural gminas:             |                                   |                 |  |   |   |  |
| 1                               | Bytów .....                       | 110067,4        | 4561,1   | 5185,8  | 6763,1  | 8691,2   |
| 2                               | Miastko .....                     | 85858,9         | 954,8  | 4909,8  | 5216,0  | 7103,8   |
| Gminy wiejskie:                 |                                   |                 |  |   |   |  |
| Rural gminas:                   |                                   |                 |  |   |   |  |
| 3                               | Borzytuchom .....                 | 17723,7         | 1985,9   | 1698,7  | 164,4   | 2205,9   |
| 4                               | Czarna Dąbrówka .....             | 31984,6         | 901,7  | 2154,0  | 123,2   | 3508,5   |
| 5                               | Kołczygłowy .....                 | 26118,7         | 4537,3   | 2171,1  | 399,2   | 2332,5   |
| 6                               | Lipnica .....                     | 27903,2         | 1137,4   | 2111,4  | 322,5   | 3168,7   |
| 7                               | Parchowo .....                    | 24856,4         | 965,4  | 1507,8  | 2562,9  | 1984,5   |
| 8                               | Studzienice .....                 | 21599,7         | 777,0  | 892,0   | 1706,4  | 2624,9   |
| 9                               | Trzebielino .....                 | 18713,3         | 972,7  | 1519,0  | 44,6  | 1893,2   |
| 10                              | Tuchomie .....                    | 27086,2         | 805,0  | 3371,1  | 379,5   | 2015,6   |
| <b>Lęborski:</b>                |                                   |                 |  |   |   |  |
| Gminy miejskie:                 |                                   |                 |  |   |   |  |
| Urban gminas:                   |                                   |                 |  |   |   |  |
| 11                              | Lębork .....                      | 160296,2        | 3,8  | 10524,0   | 13733,3   | 9104,1   |
| 12                              | Łeba .....                        | 28156,9         | 3,9  | 3186,0  | 371,6   | 5327,9   |
| Gminy wiejskie:                 |                                   |                 |  |   |   |  |
| Rural gminas:                   |                                   |                 |  |   |   |  |
| 13                              | Cewice .....                      | 43463,4         | 1526,7   | 1495,7  | 861,8   | 3731,5   |
| 14                              | Nowa Wieś Lęborska .....          | 70265,9         | 2116,6   | 3708,2  | 5700,3  | 3726,1   |
| 15                              | Wicko .....                       | 41453,7         | 1049,8   | 2863,0  | 3134,9  | 3566,5   |
| <b>Słupski:</b>                 |                                   |                 |  |   |   |  |
| Gmina miejska:                  |                                   |                 |  |   |   |  |
| Urban gmina:                    |                                   |                 |  |   |   |  |
| 16                              | Ustka .....                       | 78145,0         | 0,0  | 9943,2  | 3666,5  | 8258,0   |
| Gmina miejsko-wiejska:          |                                   |                 |  |   |   |  |
| Urban-rural gmina:              |                                   |                 |  |   |   |  |
| 17                              | Kępice .....                      | 52890,4         | 478,3  | 3732,1  | 4017,0  | 4687,1   |
| Gminy wiejskie:                 |                                   |                 |  |   |   |  |
| Rural gminas:                   |                                   |                 |  |   |   |  |
| 18                              | Damnica .....                     | 30487,7         | 2082,6   | 1443,9  | 860,7   | 2435,9   |
| 19                              | Dębica Kaszubska .....            | 48294,0         | 787,9  | 3060,9  | 2406,3  | 4717,6   |
| 20                              | Główny .....                      | 45120,9         | 4105,2   | 1024,1  | 84,4  | 3200,4   |
| 21                              | Kobylnica .....                   | 76980,1         | 6780,0   | 8875,7  | 2601,3  | 6705,2   |
| 22                              | Potęgowo .....                    | 36071,9         | 2721,9   | 2196,8  | 761,8   | 2933,8   |
| 23                              | Słupsk .....                      | 106286,8        | 7341,8   | 14430,5   | 5641,7  | 6830,9   |
| 24                              | Smoldzino .....                   | 14966,6         | 1071,2   | 651,0   | 86,3  | 1940,9   |
| 25                              | Ustka .....                       | 47681,9         | 3166,3   | 6487,9  | 1531,9  | 5716,9   |
| <b>PODREGION STARO-GARDZKI:</b> |                                   |                 |  |   |   |  |
| <b>SUBREGION:</b>               |                                   |                 |  |   |   |  |
| POWIATY: POWIATS:               |                                   |                 |  |   |   |  |
| <b>Kwidzyński:</b>              |                                   |                 |  |   |   |  |
| Gmina miejska:                  |                                   |                 |  |   |   |  |
| Urban gmina:                    |                                   |                 |  |   |   |  |
| 26                              | Kwidzyn .....                     | 172739,9        | 4,9  | 10304,0   | 11182,2   | 10443,3  |
| Gmina miejsko-wiejska:          |                                   |                 |  |   |   |  |
| Urban-rural gmina:              |                                   |                 |  |   |   |  |
| 27                              | Prabuty .....                     | 54209,5         | 989,6  | 3128,7  | 205,4   | 4138,5   |
| Gminy wiejskie:                 |                                   |                 |  |   |   |  |
| Rural gminas:                   |                                   |                 |  |   |   |  |
| 28                              | Gardeja .....                     | 42162,7         | 5009,1   | 1178,5  | 68,9  | 3127,2   |
| 29                              | Kwidzyn .....                     | 52881,0         | 949,4  | 3527,0  | 1094,1  | 4601,0   |
| 30                              | Ryjewo .....                      | 31101,1         | 5224,7   | 993,0   | 1260,5  | 2503,8   |
| 31                              | Sadlinki .....                    | 24122,9         | 1160,8   | 1622,3  | 372,8   | 2028,3   |

| Of which                          |                                |  |   |   |  |    | No. |
|-----------------------------------|--------------------------------|--|---|---|--|----|-----|
| oświata i wychowanie<br>education | ochrona zdrowia<br>health care | pomoc społeczna i pozostałe zadania w zakresie polityki społecznej<br>social assistance and other tasks in sphere of social policy | gospodarka komunalna i ochrona środowiska<br>municipal economy and environmental protection | kultura i ochrona dziedzictwa narodowego<br>culture and national heritage | kultura fizyczna<br>physical education |    |     |
| in thous. zł                      |                                |  |   |   |  |    |     |
| 31859,7                           | 421,3                          | 6559,0   | 8340,5  | 2407,8  | 2351,1                                 | 1  |     |
| 26298,0                           | 359,3                          | 6490,1   | 5657,1  | 1873,1  | 1819,2                                 | 2  |     |
| 5240,5                            | 22,0                           | 489,4  | 460,8   | 356,9   | 111,5                                  | 3  |     |
| 9239,3                            | 87,8                           | 1472,4   | 2459,2  | 1298,0  | 561,9                                  | 4  |     |
| 7137,7                            | 97,5                           | 1345,9   | 1603,0  | 383,3   | 220,3                                  | 5  |     |
| 8914,8                            | 147,1                          | 1377,4   | 1468,2  | 1280,8  | 110,6                                  | 6  |     |
| 6702,4                            | 32,8                           | 2574,0   | 745,6   | 562,1   | 277,1                                  | 7  |     |
| 7504,2                            | 52,1                           | 1165,1   | 721,7   | 503,7   | 167,6                                  | 8  |     |
| 5291,3                            | 40,2                           | 2091,1   | 886,9   | 620,2   | 128,4                                  | 9  |     |
| 6294,9                            | 50,3                           | 2135,1   | 4354,0  | 721,4   | 689,4                                  | 10 |     |
| 45061,0                           | 903,6                          | 15943,1  | 13260,2   | 3347,5  | 4601,7                                 | 11 |     |
| 8969,5                            | 671,5                          | 1593,0   | 2827,0  | 561,8   | 235,3                                  | 12 |     |
| 13797,2                           | 106,4                          | 2846,9   | 3441,3  | 987,5   | 469,5                                  | 13 |     |
| 20673,2                           | 150,9                          | 5759,7   | 2654,5  | 1349,4  | 655,1                                  | 14 |     |
| 11919,5                           | 131,0                          | 3526,3   | 3588,3  | 1259,9  | 414,4                                  | 15 |     |
| 20501,5                           | 734,6                          | 6416,2   | 10876,1   | 1652,4  | 2093,2                                 | 16 |     |
| 18347,1                           | 141,9                          | 5299,0   | 3289,4  | 1282,7  | 291,2                                  | 17 |     |
| 9103,3                            | 69,7                           | 2058,8   | 2408,2  | 774,1   | 795,3                                  | 18 |     |
| 14170,0                           | 74,1                           | 5077,1   | 2494,8  | 884,0   | 242,4                                  | 19 |     |
| 14357,9                           | 87,1                           | 3950,7   | 1768,2  | 1952,3  | 91,4                                   | 20 |     |
| 16848,7                           | 488,7                          | 7614,3   | 3528,7  | 3326,9  | 1434,4                                 | 21 |     |
| 9969,1                            | 121,3                          | 3254,8   | 1817,5  | 1341,6  | 331,8                                  | 22 |     |
| 27596,7                           | 304,1                          | 5794,2   | 9786,9  | 4810,2  | 2100,9                                 | 23 |     |
| 3521,3                            | 40,3                           | 2453,1   | 564,6   | 273,6   | 58,5                                   | 24 |     |
| 8650,7                            | 282,9                          | 2172,6   | 4622,3  | 1851,7  | 1608,8                                 | 25 |     |
| 41879,5                           | 885,0                          | 14148,2  | 15167,6   | 10362,0   | 12662,9                                | 26 |     |
| 15325,5                           | 616,9                          | 6447,4   | 4258,8  | 1357,0  | 644,3                                  | 27 |     |
| 11495,2                           | 207,6                          | 3581,0   | 1924,6  | 1254,0  | 109,5                                  | 28 |     |
| 13809,1                           | 152,4                          | 5251,8   | 4500,5  | 1973,9  | 541,2                                  | 29 |     |
| 8413,6                            | 63,2                           | 1775,5   | 1064,0  | 818,6   | 337,6                                  | 30 |     |
| 6625,5                            | 69,1                           | 2439,1   | 939,5   | 245,0   | 130,3                                  | 31 |     |

TABL. 3 (80). WYDATKI BUDŻETÓW GMIN WEDŁUG DZIAŁÓW W 2017 R. (dok.)

EXPENDITURE OF GMINAS BUDGETS BY DIVISION IN 2017 (cont.)

| Lp.       | WYSZCZEGÓLNIENIE<br>SPECIFICATION           | Ogółem<br>Total | W tym  |   |   |  |
|-----------|---|-----------------|--|---|---|--|
|           |   |                 | rolnictwo<br>i łowiectwo<br>agriculture and<br>hunting | transport<br>i łączność<br>transport and<br>communication | gospodarka<br>mieszkaniowa<br>dwelling<br>economy | administracja<br>publiczna<br>public<br>administration |
| w tys. zł |   |                 |  |   |   |  |
|           | <b>PODREGION STARO-<br/>GARDZKI (dok.):</b> |                 |  |   |   |  |
|           | <b>SUBREGION (cont.):</b>                   |                 |  |   |   |  |
|           | <b>POWIATY (dok.):</b>                      |                 |  |   |   |  |
|           | <b>POWIATS (cont.):</b>                     |                 |  |   |   |  |
|           | <b>Malborski:</b>                           |                 |  |   |   |  |
|           | Gmina miejska:                              |                 |  |   |   |  |
|           | Urban gmina:                                |                 |  |   |   |  |
| 1         | Malbork .....                               | 147211,0        | 14,3   | 7000,6  | 2919,7  | 10941,1  |
|           | Gmina miejsko-wiejska:                      |                 |  |   |   |  |
|           | Urban-rural gmina:                          |                 |  |   |   |  |
| 2         | Nowy Staw .....                             | 44662,1         | 728,5  | 6807,7  | 1078,6  | 4131,5   |
|           | Gminy wiejskie:                             |                 |  |   |   |  |
|           | Rural gminas:                               |                 |  |   |   |  |
| 3         | Lichnowy .....                              | 21651,7         | 1445,7   | 138,1   | 244,7   | 1776,5   |
| 4         | Malbork .....                               | 20767,7         | 810,0  | 1594,6  | 115,5   | 1981,7   |
| 5         | Miłoradz .....                              | 15918,6         | 836,7  | 1069,1  | 18,5  | 1445,5   |
| 6         | Stare Pole .....                            | 22495,2         | 2359,5   | 1176,9  | 57,8  | 1838,6   |
|           | <b>Starogardzki:</b>                        |                 |  |   |   |  |
|           | Gminy miejskie:                             |                 |  |   |   |  |
|           | Urban gminas:                               |                 |  |   |   |  |
| 7         | Skórcz .....                                | 14456,0         | 8,9  | 620,6   | 153,1   | 1603,6   |
| 8         | Starogard Gdański .....                     | 215618,9        | 24,1   | 22249,2   | 3100,1  | 16929,1  |
|           | Gminy miejsko-wiejskie:                     |                 |  |   |   |  |
|           | Urban-rural gminas:                         |                 |  |   |   |  |
| 9         | Czarna Woda .....                           | 15536,3         | 24,8   | 1121,1  | 385,8   | 1633,5   |
| 10        | Skarszewy .....                             | 75228,8         | 705,2  | 1751,4  | 2271,4  | 5643,4   |
|           | Gminy wiejskie:                             |                 |  |   |   |  |
|           | Rural gminas:                               |                 |  |   |   |  |
| 11        | Bobowo .....                                | 16478,4         | 921,4  | 1252,2  | 2604,4  | 1137,6   |
| 12        | Kaliska .....                               | 26511,2         | 1029,5   | 2913,3  | 236,5   | 2283,9   |
| 13        | Lubichowo .....                             | 31288,4         | 1427,1   | 4082,9  | 626,3   | 2464,4   |
| 14        | Osieczna .....                              | 13724,7         | 345,4  | 156,1   | 301,7   | 1732,3   |
| 15        | Osiek .....                                 | 12209,7         | 2636,3   | 314,7   | 52,9  | 1129,5   |
| 16        | Skórcz .....                                | 22320,2         | 1896,8   | 1649,1  | 103,7   | 2145,2   |
| 17        | Smętowo Graniczne .....                     | 24483,5         | 3095,2   | 1131,4  | 91,7  | 2541,0   |
| 18        | Starogard Gdański .....                     | 67071,5         | 2767,3   | 2132,2  | 1519,5  | 7281,7   |
| 19        | Zblewo .....                                | 56484,8         | 905,2  | 4518,1  | 753,4   | 5023,2   |
|           | <b>Sztumski:</b>                            |                 |  |   |   |  |
|           | Gminy miejsko-wiejskie:                     |                 |  |   |   |  |
|           | Urban-rural gminas:                         |                 |  |   |   |  |
| 20        | Dzierzgoń .....                             | 41245,0         | 876,4  | 637,4   | 1226,5  | 2939,7   |
| 21        | Sztum .....                                 | 70949,5         | 1483,0   | 3777,3  | 2917,5  | 6652,7   |
|           | Gminy wiejskie:                             |                 |  |   |   |  |
|           | Rural gminas:                               |                 |  |   |   |  |
| 22        | Mikołajki Pomorskie .....                   | 18307,7         | 909,8  | 1365,4  | 72,5  | 2568,2   |
| 23        | Stary Dzierzgoń .....                       | 18097,1         | 1092,8   | 604,7   | 247,2   | 1749,3   |
| 24        | Stary Targ .....                            | 25957,7         | 2089,3   | 686,1   | 339,6   | 2339,7   |
|           | <b>Tczewski:</b>                            |                 |  |   |   |  |
|           | Gmina miejska:                              |                 |  |   |   |  |
|           | Urban gmina:                                |                 |  |   |   |  |
| 25        | Tczew .....                                 | 254618,3        | 17,8   | 23561,4   | 4134,5  | 15356,5  |
|           | Gminy miejsko-wiejskie:                     |                 |  |   |   |  |
|           | Urban-rural gminas:                         |                 |  |   |   |  |
| 26        | Gniew .....                                 | 70837,5         | 5029,6   | 4813,7  | 1359,1  | 6037,5   |
| 27        | Pelplin .....                               | 74334,8         | 1009,6   | 5276,2  | 1865,2  | 5257,1   |
|           | Gminy wiejskie:                             |                 |  |   |   |  |
|           | Rural gminas:                               |                 |  |   |   |  |
| 28        | Morzeszczyn .....                           | 20173,1         | 3332,6   | 194,0   | 151,7   | 2010,6   |
| 29        | Subkowy .....                               | 24499,5         | 1242,9   | 391,5   | 185,4   | 2470,9   |
| 30        | Tczew .....                                 | 65725,0         | 4009,9   | 6432,2  | 477,9   | 5732,1   |



| Of which                          |                                |  |   |   |  |    | No. |
|-----------------------------------|--------------------------------|--|---|---|--|----|-----|
| oświata i wychowanie<br>education | ochrona zdrowia<br>health care | pomoc społeczna i pozostałe zadania w zakresie polityki społecznej<br>social assistance and other tasks in sphere of social policy | gospodarka komunalna i ochrona środowiska<br>municipal economy and environmental protection | kultura i ochrona dziedzictwa narodowego<br>culture and national heritage | kultura fizyczna<br>physical education |    |     |
| in thous. zł                      |                                |  |   |   |  |    |     |
| 41349,4                           | 935,0                          | 15876,5  | 12350,6   | 6696,6  | 6559,5                                 | 1  |     |
| 9199,7                            | 196,7                          | 2859,6   | 3335,2  | 2330,9  | 1056,5                                 | 2  |     |
| 6531,1                            | 55,3                           | 2368,3   | 904,3   | 638,3   | 71,5                                   | 3  |     |
| 5422,3                            | 83,8                           | 2396,4   | 1578,8  | 594,4   | 303,2                                  | 4  |     |
| 4428,1                            | 34,4                           | 1965,8   | 898,7   | 785,9   | 54,2                                   | 5  |     |
| 6478,0                            | 53,7                           | 1962,7   | 1091,2  | 906,0   | 192,8                                  | 6  |     |
| 5125,4                            | 95,1                           | 1070,2   | 704,8   | 442,9   | 73,5                                   | 7  |     |
| 66968,7                           | 1094,8                         | 15337,0  | 19688,0   | 5603,2  | 4257,8                                 | 8  |     |
| 4230,0                            | 76,4                           | 1770,0   | 977,4   | 404,5   | 168,9                                  | 9  |     |
| 25593,8                           | 200,0                          | 8940,9   | 3348,2  | 1473,3  | 1318,3                                 | 10 |     |
| 3867,5                            | 47,1                           | 1535,5   | 245,6   | 355,2   | 78,7                                   | 11 |     |
| 6648,6                            | 70,8                           | 1904,7   | 1733,9  | 1024,6  | 164,0                                  | 12 |     |
| 8784,2                            | 127,5                          | 1843,1   | 513,2   | 504,0   | 248,9                                  | 13 |     |
| 4490,9                            | 35,7                           | 1372,0   | 753,8   | 113,1   | 103,3                                  | 14 |     |
| 2486,5                            | 32,1                           | 1594,6   | 628,2   | 293,7   | 126,7                                  | 15 |     |
| 5595,9                            | 27,2                           | 2223,3   | 610,4   | 219,9   | 43,1                                   | 16 |     |
| 6760,4                            | 81,0                           | 2972,3   | 440,5   | 985,3   | -                                      | 17 |     |
| 17589,8                           | 159,5                          | 6576,0   | 3802,2  | 2140,2  | 224,0                                  | 18 |     |
| 15820,6                           | 159,2                          | 5529,7   | 2798,3  | 971,5   | 525,8                                  | 19 |     |
| 12758,7                           | 126,8                          | 3561,5   | 2866,5  | 2236,3  | 170,0                                  | 20 |     |
| 17795,2                           | 270,6                          | 7920,5   | 5262,0  | 1883,5  | 925,1                                  | 21 |     |
| 4609,2                            | 26,9                           | 1599,9   | 796,9   | 456,9   | 163,8                                  | 22 |     |
| 5617,5                            | 51,8                           | 1888,9   | 552,7   | 384,5   | 68,0                                   | 23 |     |
| 7880,0                            | 44,6                           | 1588,3   | 786,5   | 611,7   | 170,5                                  | 24 |     |
| 77735,8                           | 2035,7                         | 19007,4  | 23978,5   | 7296,0  | 8209,9                                 | 25 |     |
| 18609,1                           | 274,0                          | 6347,1   | 4433,8  | 1132,5  | 1611,8                                 | 26 |     |
| 21889,4                           | 336,0                          | 7394,9   | 4656,7  | 1775,3  | 1235,7                                 | 27 |     |
| 5429,2                            | 45,6                           | 1776,7   | 792,8   | 486,5   | 76,8                                   | 28 |     |
| 8176,0                            | 77,7                           | 1584,1   | 1145,0  | 629,0   | 168,2                                  | 29 |     |
| 16673,5                           | 164,2                          | 5838,0   | 3329,9  | 2512,3  | 980,7                                  | 30 |     |

TABL. 4 (81). DOCHODY I WYDATKI BUDŻETÓW GMIN NA 1 MIESZKAŃCA W 2017 R.

REVENUE AND EXPENDITURE OF GMINAS BUDGETS PER CAPITA IN 2017

| WYSZCZEGÓLNIENIE<br>SPECIFICATION          | Dochody Revenue |                              | Wydatki Expenditure |                    |  |
|--|-----------------|------------------------------|---------------------|--------------------|--|
|  | ogółem<br>total | w tym własne<br>of which own | ogółem<br>total     | w tym of which     |  |
|  |                 |                              |                     | bieżące<br>current | inwestycyjne <sup>a</sup><br>investment <sup>a</sup> |
|  |                 | w zł in zł                   |                     |                    |  |
| <b>WOJEWÓDZTWO<br/>VOIVODSHIP</b>          | <b>4857,96</b>  | <b>1937,23</b>               | <b>4906,40</b>      | <b>4176,36</b>     | <b>713,19</b>  |
| <b>PODREGION CHOJNICKI:<br/>SUBREGION:</b> |                 |                              |                     |                    |  |
| <b>POWIATY: POWIATS:</b>                   |                 |                              |                     |                    |  |
| <b>Chojnicki:</b>                          |                 |                              |                     |                    |  |
| Gmina miejska:                             |                 |                              |                     |                    |  |
| Urban gmina:                               |                 |                              |                     |                    |  |
| Chojnice .....                             | 4334,39         | 1839,04                      | 4248,94             | 3625,24            | 614,61   |
| Gminy miejsko-wiejskie:                    |                 |                              |                     |                    |  |
| Urban-rural gminas:                        |                 |                              |                     |                    |  |
| Brusy .....                                | 5893,47         | 1139,23                      | 5907,23             | 5064,38            | 842,85   |
| Czersk .....                               | 4694,21         | 1284,94                      | 4830,44             | 4288,70            | 541,74   |
| Gminy wiejskie:                            |                 |                              |                     |                    |  |
| Rural gminas:                              |                 |                              |                     |                    |  |
| Chojnice .....                             | 4882,06         | 1713,63                      | 5000,79             | 4085,71            | 833,86   |
| Konarzyny .....                            | 5223,83         | 1843,43                      | 5081,88             | 4598,25            | 483,63   |
| <b>Człuchowski:</b>                        |                 |                              |                     |                    |  |
| Gmina miejska:                             |                 |                              |                     |                    |  |
| Urban gmina:                               |                 |                              |                     |                    |  |
| Człuchów .....                             | 3954,15         | 1911,45                      | 3796,51             | 3320,96            | 475,56   |
| Gminy miejsko-wiejskie:                    |                 |                              |                     |                    |  |
| Urban-rural gminas:                        |                 |                              |                     |                    |  |
| Czarne .....                               | 4462,29         | 1673,96                      | 4553,51             | 3907,08            | 646,43   |
| Debrzno .....                              | 4977,47         | 1546,08                      | 4765,57             | 4287,31            | 478,26   |
| Gminy wiejskie:                            |                 |                              |                     |                    |  |
| Rural gminas:                              |                 |                              |                     |                    |  |
| Człuchów .....                             | 4690,08         | 1458,75                      | 4645,64             | 4339,57            | 306,06   |
| Koczała .....                              | 4533,49         | 1603,80                      | 4358,53             | 3961,69            | 396,84   |
| Przechlewo .....                           | 4786,12         | 1461,19                      | 4893,11             | 3810,82            | 1082,29  |
| Rzeczenica .....                           | 5045,44         | 1827,33                      | 5198,54             | 4179,09            | 1019,45  |
| <b>Kościerski:</b>                         |                 |                              |                     |                    |  |
| Gmina miejska:                             |                 |                              |                     |                    |  |
| Urban gmina:                               |                 |                              |                     |                    |  |
| Kościerzyna .....                          | 4598,12         | 1655,43                      | 4671,06             | 3886,43            | 784,63   |
| Gminy wiejskie:                            |                 |                              |                     |                    |  |
| Rural gminas:                              |                 |                              |                     |                    |  |
| Dziemiany .....                            | 6851,14         | 1637,51                      | 6890,80             | 5829,16            | 1061,64  |
| Karsin .....                               | 5946,93         | 1591,84                      | 6682,28             | 5140,11            | 1542,16  |
| Kościerzyna .....                          | 4887,30         | 1854,96                      | 5046,43             | 4037,35            | 1009,08  |
| Liniewo .....                              | 5250,94         | 1234,60                      | 5317,60             | 4644,56            | 673,04   |
| Lipusz .....                               | 5618,66         | 1407,79                      | 5632,02             | 4872,34            | 759,68   |
| Nowa Karczma .....                         | 5756,69         | 1287,47                      | 6340,42             | 5010,04            | 1330,38  |
| Stara Kiszewa .....                        | 5534,32         | 1441,37                      | 5711,63             | 4654,51            | 1000,84  |
| <b>PODREGION GDAŃSKI:<br/>SUBREGION:</b>   |                 |                              |                     |                    |  |
| <b>POWIATY: POWIATS:</b>                   |                 |                              |                     |                    |  |
| <b>Gdański:</b>                            |                 |                              |                     |                    |  |
| Gmina miejska:                             |                 |                              |                     |                    |  |
| Urban gmina:                               |                 |                              |                     |                    |  |
| Pruszcz Gdański .....                      | 5076,73         | 2926,35                      | 4728,97             | 3920,71            | 808,26   |
| Gminy wiejskie:                            |                 |                              |                     |                    |  |
| Rural gminas:                              |                 |                              |                     |                    |  |
| Cedry Wielkie .....                        | 6127,13         | 2887,73                      | 5630,07             | 4501,79            | 1128,28  |
| Kolbudy .....                              | 6510,23         | 3207,21                      | 7244,83             | 4851,04            | 2390,56  |
| Pruszcz Gdański .....                      | 4933,25         | 2604,51                      | 4759,93             | 3818,58            | 766,18   |
| Przywidz .....                             | 5126,12         | 1347,81                      | 4956,42             | 4356,33            | 600,09   |
| Pszczółki .....                            | 4337,56         | 1895,80                      | 4498,88             | 3694,82            | 804,05   |
| Suchy Dąb .....                            | 4963,67         | 1797,03                      | 4832,46             | 4411,19            | 421,27   |
| Trąbki Wielkie .....                       | 4355,73         | 1436,88                      | 4557,38             | 3971,95            | 585,43   |

a Łącznie z dotacjami na finansowanie zadań inwestycyjnych samorządowych zakładów budżetowych.

a Including grants for financing investment tasks of local government budgetary establishments.

TABL. 4 (81). DOCHODY I WYDATKI BUDŻETÓW GMIN NA 1 MIESZKAŃCA W 2017 R. (cd.)  
REVENUE AND EXPENDITURE OF GMINAS BUDGETS PER CAPITA IN 2017 (cont.)

| WYSZCZEGÓLNIENIE<br>SPECIFICATION    | Dochody Revenue |                              | Wydatki Expenditure |                    |  |
|--------------------------------------|-----------------|------------------------------|---------------------|--------------------|--|
|                                      | ogółem<br>total | w tym własne<br>of which own | ogółem<br>total     | w tym of which     |  |
|                                      |                 |                              |                     | bieżące<br>current | inwestycyjne <sup>a</sup><br>investment <sup>a</sup> |
| w zł in zł                           |                 |                              |                     |                    |  |
| <b>PODREGION GDAŃSKI<br/>(dok.):</b> |                 |                              |                     |                    |  |
| <b>SUBREGION (cont.):</b>            |                 |                              |                     |                    |  |
| <b>POWIATY dok.):</b>                |                 |                              |                     |                    |  |
| <b>POWIATS (cont.):</b>              |                 |                              |                     |                    |  |
| <b>Kartuski:</b>                     |                 |                              |                     |                    |  |
| Gminy miejsko-wiejskie:              |                 |                              |                     |                    |  |
| Urban-rural gminas:                  |                 |                              |                     |                    |  |
| Kartuzy .....                        | 5313,10         | 1550,32                      | 5420,35             | 4601,70            | 818,65   |
| Żukowo .....                         | 4831,84         | 2211,55                      | 4657,12             | 3898,08            | 642,61   |
| Gminy wiejskie:                      |                 |                              |                     |                    |  |
| Rural gminas:                        |                 |                              |                     |                    |  |
| Chmielno .....                       | 6014,64         | 1381,77                      | 6495,29             | 5384,86            | 1023,88  |
| Przodkowo .....                      | 6014,70         | 1651,92                      | 6692,68             | 4939,40            | 1753,28  |
| Sierakowice .....                    | 6122,67         | 1408,86                      | 6399,85             | 5390,37            | 1009,47  |
| Somonino .....                       | 5385,72         | 1177,42                      | 5247,47             | 4758,42            | 489,04   |
| Stężyca .....                        | 7192,54         | 2597,49                      | 7449,02             | 6038,43            | 1381,52  |
| Sulęczyńno .....                     | 6745,49         | 1395,25                      | 7021,95             | 5770,01            | 1251,93  |
| <b>Nowodworski:</b>                  |                 |                              |                     |                    |  |
| Gmina miejska:                       |                 |                              |                     |                    |  |
| Urban gmina:                         |                 |                              |                     |                    |  |
| Krynica Morska .....                 | 14110,64        | 8507,03                      | 17372,78            | 10664,71           | 6708,07  |
| Gmina miejsko-wiejska:               |                 |                              |                     |                    |  |
| Urban-rural gmina:                   |                 |                              |                     |                    |  |
| Nowy Dwór Gdański                    | 4190,13         | 1742,52                      | 4147,83             | 3736,50            | 393,39   |
| Gminy wiejskie:                      |                 |                              |                     |                    |  |
| Rural gminas:                        |                 |                              |                     |                    |  |
| Ostaszewo .....                      | 4664,84         | 2004,98                      | 4592,42             | 3921,88            | 665,08   |
| Stegna .....                         | 5117,34         | 2223,36                      | 4938,27             | 4122,71            | 784,84   |
| Sztutowo .....                       | 4123,40         | 2007,35                      | 3936,13             | 3751,43            | 184,70   |
| <b>Pucki:</b>                        |                 |                              |                     |                    |  |
| Gminy miejskie:                      |                 |                              |                     |                    |  |
| Urban gminas:                        |                 |                              |                     |                    |  |
| Hel .....                            | 5209,06         | 3339,32                      | 4776,29             | 4583,37            | 192,91   |
| Puck .....                           | 4912,80         | 2404,56                      | 5063,04             | 4503,32            | 559,72   |
| Gminy miejsko-wiejskie:              |                 |                              |                     |                    |  |
| Urban-rural gminas:                  |                 |                              |                     |                    |  |
| Jastarnia .....                      | 7000,02         | 4844,81                      | 7442,42             | 6496,97            | 945,45   |
| Władysławowo .....                   | 5864,56         | 3713,34                      | 6177,99             | 5073,59            | 1104,41  |
| Gminy wiejskie:                      |                 |                              |                     |                    |  |
| Rural gminas:                        |                 |                              |                     |                    |  |
| Kosakowo .....                       | 5622,78         | 3326,62                      | 5359,16             | 4249,98            | 1109,19  |
| Krokowa .....                        | 5618,59         | 2427,15                      | 5443,75             | 4838,33            | 595,78   |
| Puck .....                           | 4825,29         | 1692,65                      | 4929,47             | 4452,72            | 476,75   |
| <b>Wejherowski:</b>                  |                 |                              |                     |                    |  |
| Gminy miejskie:                      |                 |                              |                     |                    |  |
| Urban gminas:                        |                 |                              |                     |                    |  |
| Reda .....                           | 3923,35         | 1664,51                      | 3887,42             | 3524,48            | 362,94   |
| Rumia .....                          | 3902,34         | 1911,14                      | 3822,53             | 3440,91            | 339,19   |
| Wejherowo .....                      | 4245,55         | 1772,66                      | 4211,75             | 3683,10            | 528,65   |
| Gminy wiejskie:                      |                 |                              |                     |                    |  |
| Rural gminas:                        |                 |                              |                     |                    |  |
| Choczewo .....                       | 5748,49         | 2422,62                      | 5220,22             | 4598,84            | 592,54   |
| Gniewino .....                       | 7046,04         | 3867,84                      | 6154,99             | 5347,14            | 807,85   |
| Linia .....                          | 6062,75         | 1180,83                      | 6365,71             | 5607,99            | 757,73   |
| Luzino .....                         | 5425,29         | 1483,78                      | 5518,80             | 4945,20            | 573,59   |
| Łęczycze .....                       | 5337,52         | 1264,33                      | 5947,80             | 4425,69            | 1522,11  |
| Szemud .....                         | 5793,08         | 2072,61                      | 5985,63             | 4762,43            | 1223,19  |
| Wejherowo .....                      | 4758,54         | 1777,64                      | 4775,65             | 4107,84            | 667,82   |

a Łącznie z dotacjami na finansowanie zadań inwestycyjnych samorządowych zakładów budżetowych.

a Including grants for financing investment tasks of local government budgetary establishments.

TABL. 4 (81). DOCHODY I WYDATKI BUDŻETÓW GMIN NA 1 MIESZKAŃCA W 2017 R. (cd.)

REVENUE AND EXPENDITURE OF GMINAS BUDGETS PER CAPITA IN 2017 (cont.)

| WYSZCZEGÓLNIENIE<br>SPECIFICATION   | Dochody Revenue |                              | Wydatki Expenditure |                    |  |  |
|---|-----------------|------------------------------|---------------------|--------------------|--|--|
|   | ogółem<br>total | w tym własne<br>of which own | ogółem<br>total     | w tym of which     |  |  |
|   |                 |                              |                     | bieżące<br>current | inwestycyjne <sup>a</sup><br>investment <sup>a</sup> |  |
|   |                 | w zł in zł                   |                     |                    |  |  |
| <b>PODREGION SŁUPSKI:</b><br><b>SUBREGION:</b><br><b>POWIATY: POWIATS:</b>            |                 |                              |                     |                    |  |  |
| <b>Bytowski:</b><br>Gminy miejsko-wiejskie:<br>Urban-rural gminas:                    |                 |                              |                     |                    |  |  |
| Bytów .....   | 4411,22         | 2002,14                      | 4337,63             | 3680,51            | 657,13   |  |
| Miastko .....   | 4270,58         | 1570,38                      | 4354,56             | 4009,98            | 344,58   |  |
| Gminy wiejskie:<br>Rural gminas:  |                 |                              |                     |                    |  |  |
| Borzytuchoń .....   | 5097,26         | 1394,92                      | 5538,66             | 4588,45            | 950,21   |  |
| Czarna Dąbrówka .....   | 5300,34         | 1082,08                      | 5452,55             | 4832,09            | 620,45   |  |
| Kończygłowy .....   | 5551,22         | 1586,50                      | 6155,71             | 4628,54            | 1527,16  |  |
| Lipnica .....   | 5303,42         | 1810,54                      | 5387,75             | 4727,68            | 660,07   |  |
| Parchowo .....  | 6659,14         | 1467,31                      | 6658,57             | 5653,81            | 1004,76  |  |
| Studzienice .....   | 5892,28         | 1899,12                      | 5895,12             | 5282,61            | 612,51   |  |
| Trzebielino .....   | 5008,10         | 1224,48                      | 5046,73             | 4483,26            | 563,47   |  |
| Tuchomie .....  | 6115,80         | 1373,59                      | 6401,84             | 4783,91            | 1617,93  |  |
| <b>Lęborski:</b><br>Gminy miejskie:<br>Urban gminas:                                  |                 |                              |                     |                    |  |  |
| Lębork .....  | 4463,77         | 1986,90                      | 4534,42             | 3993,20            | 496,83   |  |
| Łeba .....  | 7842,26         | 5630,90                      | 7571,10             | 5303,49            | 2267,61  |  |
| Gminy wiejskie:<br>Rural gminas:  |                 |                              |                     |                    |  |  |
| Cewice .....  | 5587,97         | 1544,68                      | 5761,32             | 5417,93            | 343,39   |  |
| Nowa Wieś Lęborska .....  | 5038,11         | 1743,25                      | 5173,84             | 4617,13            | 556,71   |  |
| Wicko .....   | 7122,74         | 4131,68                      | 6881,43             | 6146,20            | 735,22   |  |
| <b>Słupski:</b><br>Gmina miejska:<br>Urban gmina:                                     |                 |                              |                     |                    |  |  |
| Ustka .....   | 5239,77         | 3339,78                      | 4954,04             | 4064,59            | 889,45   |  |
| Gmina miejsko-wiejska:<br>Urban-rural gmina:  |                 |                              |                     |                    |  |  |
| Kępice .....  | 5459,46         | 1633,62                      | 5679,82             | 4382,25            | 1297,57  |  |
| Gminy wiejskie:<br>Rural gminas:  |                 |                              |                     |                    |  |  |
| Damnica .....   | 4812,93         | 1585,13                      | 4911,04             | 4269,62            | 641,42   |  |
| Dębica Kaszubska .....  | 4957,52         | 1377,98                      | 4960,35             | 4306,26            | 636,22   |  |
| Główczyce .....   | 5045,76         | 1378,57                      | 4898,06             | 4471,93            | 426,13   |  |
| Kobylnica .....   | 5920,44         | 2962,25                      | 6419,82             | 4980,75            | 1408,78  |  |
| Potęgowo .....  | 4788,33         | 1568,45                      | 5156,08             | 4402,75            | 753,32   |  |
| Słupsk .....  | 5351,32         | 2881,51                      | 6062,44             | 4256,49            | 1607,91  |  |
| Smoldzino .....   | 4698,44         | 1554,10                      | 4373,64             | 3994,94            | 378,69   |  |
| Ustka .....   | 5711,05         | 3699,53                      | 5690,64             | 4546,99            | 1143,65  |  |
| <b>PODREGION STARO-<br/>GARDZKI:</b><br><b>SUBREGION:</b><br><b>POWIATY: POWIATS:</b> |                 |                              |                     |                    |  |  |
| <b>Kwidzyński:</b><br>Gmina miejska:<br>Urban gmina:                                  |                 |                              |                     |                    |  |  |
| Kwidzyn .....   | 4407,85         | 2469,78                      | 4474,55             | 4031,09            | 408,62   |  |
| Gmina miejsko-wiejska:<br>Urban-rural gmina:  |                 |                              |                     |                    |  |  |
| Prabuty .....   | 4027,36         | 1114,37                      | 4115,82             | 3780,22            | 335,60   |  |
| Gminy wiejskie:<br>Rural gminas:  |                 |                              |                     |                    |  |  |
| Gardeja .....   | 4826,43         | 1315,67                      | 4986,72             | 4300,17            | 686,55   |  |
| Kwidzyn .....   | 4483,99         | 2083,98                      | 4642,75             | 4061,17            | 493,79   |  |
| Ryjewo .....  | 5030,92         | 1196,52                      | 5259,79             | 4154,66            | 1105,13  |  |
| Sadlinki .....  | 4179,21         | 910,64                       | 4044,08             | 3594,56            | 449,51   |  |

a Łącznie z dotacjami na finansowanie zadań inwestycyjnych samorządowych zakładów budżetowych.

a Including grants for financing investment tasks of local government budgetary establishments.

TABL. 4 (81). DOCHODY I WYDATKI BUDŻETÓW GMIN NA 1 MIESZKAŃCA W 2017 R. (dok.)  
REVENUE AND EXPENDITURE OF GMINAS BUDGETS PER CAPITA IN 2017 (cont.)

| WYSZCZEGÓLNIENIE<br>SPECIFICATION      | Dochody Revenue |                              | Wydatki Expenditure |                    |  |
|--|-----------------|------------------------------|---------------------|--------------------|--|
|  | ogółem<br>total | w tym własne<br>of which own | ogółem<br>total     | w tym of which     |  |
|  |                 |                              |                     | bieżące<br>current | inwestycyjne <sup>a</sup><br>investment <sup>a</sup> |
|  |                 | w zł                         | in zł               |                    |  |
| <b>PODREGION STARO-GARDZKI (dok.):</b> |                 |                              |                     |                    |  |
| <b>SUBREGION (cont.):</b>              |                 |                              |                     |                    |  |
| <b>POWIATY (dok.):</b>                 |                 |                              |                     |                    |  |
| <b>POWIATS (cont.):</b>                |                 |                              |                     |                    |  |
| <b>Malborski:</b>                      |                 |                              |                     |                    |  |
| Gmina miejska:                         |                 |                              |                     |                    |  |
| Urban gmina:                           |                 |                              |                     |                    |  |
| Malbork .....                          | 3798,37         | 1783,54                      | 3795,66             | 3377,49            | 418,17   |
| Gmina miejsko-wiejska:                 |                 |                              |                     |                    |  |
| Urban-rural gmina:                     |                 |                              |                     |                    |  |
| Nowy Staw .....                        | 5379,10         | 2677,60                      | 5860,40             | 4647,83            | 1212,56  |
| Gminy wiejskie:                        |                 |                              |                     |                    |  |
| Rural gminas:                          |                 |                              |                     |                    |  |
| Lichnowy .....                         | 4570,14         | 1243,26                      | 4622,48             | 4372,21            | 239,64   |
| Malbork .....                          | 4573,65         | 2124,11                      | 4385,99             | 3985,08            | 400,92   |
| Miłoradz .....                         | 4494,24         | 1284,44                      | 4688,82             | 4261,08            | 427,75   |
| Stare Pole .....                       | 5046,98         | 2180,80                      | 4786,22             | 4073,78            | 712,45   |
| <b>Starogardzki:</b>                   |                 |                              |                     |                    |  |
| Gminy miejskie:                        |                 |                              |                     |                    |  |
| Urban gminas:                          |                 |                              |                     |                    |  |
| Skórcz .....                           | 4286,22         | 1885,40                      | 4076,71             | 3850,97            | 225,74   |
| Starogard Gdański ....                 | 4401,30         | 1907,31                      | 4478,62             | 3760,93            | 698,25   |
| Gminy miejsko-wiejskie:                |                 |                              |                     |                    |  |
| Urban-rural gminas:                    |                 |                              |                     |                    |  |
| Czarna Woda .....                      | 4804,57         | 2080,38                      | 4810,00             | 4413,10            | 396,90   |
| Skarszewy .....                        | 4905,84         | 1511,11                      | 5084,06             | 4416,22            | 667,83   |
| Gminy wiejskie:                        |                 |                              |                     |                    |  |
| Rural gminas:                          |                 |                              |                     |                    |  |
| Bobowo .....                           | 4912,63         | 1123,84                      | 5226,27             | 3879,43            | 1346,84  |
| Kaliska .....                          | 4743,60         | 1447,89                      | 4973,03             | 4331,23            | 641,80   |
| Lubichowo .....                        | 4873,28         | 1470,97                      | 4833,68             | 4274,76            | 558,93   |
| Osieczna .....                         | 4782,15         | 1325,47                      | 4814,01             | 4671,10            | 142,91   |
| Osiek .....                            | 4911,12         | 1624,24                      | 5014,25             | 3978,96            | 1035,29  |
| Skórcz .....                           | 4709,65         | 1126,47                      | 4828,09             | 4141,08            | 687,01   |
| Smętowo Graniczne                      | 4439,67         | 1343,89                      | 4676,89             | 4115,63            | 561,26   |
| Starogard Gdański ....                 | 4148,81         | 1598,83                      | 4146,87             | 3516,75            | 630,12   |
| Zblewo .....                           | 4653,40         | 1241,08                      | 4878,64             | 4478,39            | 400,25   |
| <b>Sztumski:</b>                       |                 |                              |                     |                    |  |
| Gminy miejsko-wiejskie:                |                 |                              |                     |                    |  |
| Urban-rural gminas:                    |                 |                              |                     |                    |  |
| Dzierżgoń .....                        | 4440,22         | 1322,15                      | 4404,17             | 3969,93            | 399,43   |
| Sztum .....                            | 4332,74         | 2035,56                      | 3810,80             | 3455,51            | 355,29   |
| Gminy wiejskie:                        |                 |                              |                     |                    |  |
| Rural gminas:                          |                 |                              |                     |                    |  |
| Mikołajki Pomorskie                    | 5648,26         | 2108,56                      | 4956,08             | 4403,52            | 552,55   |
| Stary Dzierżgoń .....                  | 4519,97         | 1330,21                      | 4435,56             | 4206,74            | 228,82   |
| Stary Targ .....                       | 4109,41         | 1080,31                      | 4078,20             | 3917,14            | 161,06   |
| <b>Tczewski:</b>                       |                 |                              |                     |                    |  |
| Gmina miejska:                         |                 |                              |                     |                    |  |
| Urban gmina:                           |                 |                              |                     |                    |  |
| Tczew .....                            | 4166,72         | 1837,91                      | 4223,58             | 3667,78            | 555,79   |
| Gminy miejsko-wiejskie:                |                 |                              |                     |                    |  |
| Urban-rural gminas:                    |                 |                              |                     |                    |  |
| Gniew .....                            | 4241,05         | 1509,46                      | 4522,02             | 3934,89            | 587,13   |
| Pelplin .....                          | 4521,28         | 1940,07                      | 4527,09             | 3874,88            | 638,20   |
| Gminy wiejskie:                        |                 |                              |                     |                    |  |
| Rural gminas:                          |                 |                              |                     |                    |  |
| Morzyszczyn .....                      | 4798,11         | 1516,51                      | 5498,27             | 4663,62            | 834,65   |
| Subkowy .....                          | 4788,70         | 1848,48                      | 4423,89             | 4208,38            | 215,51   |
| Tczew .....                            | 4524,18         | 2111,91                      | 4612,93             | 3801,74            | 811,19   |

a Łącznie z dotacjami na finansowanie zadań inwestycyjnych samorządowych zakładów budżetowych.

a Including grants for financing investment tasks of local government budgetary establishments.

TABL. 5 (82). **DOCHODY BUDŻETÓW POWIATÓW I MIAST NA PRAWACH POWIATU WEDŁUG RODZAJÓW W 2017 R.**  
 REVENUE OF POWIATS BUDGETS AND CITIES WITH POWIAT STATUS BY TYPE IN 2017

| Lp.       | WYSZCZEGÓLNIENIE<br>SPECIFICATION      | Ogółem<br>Grand total | W tym                         |   |  |  |
|-----------|--|-----------------------|-------------------------------|---|--|--|
|           |  |                       | dochody własne<br>own revenue |   |  |  |
|           |  |                       | razem<br>total                | w tym of which  |  |  |
|           |  |                       |                               | udział w podatku dochodowym od osób prawnych<br>share in corporate income tax | udział w podatku dochodowym od osób fizycznych<br>share in personal income tax | dochody z majątku<br>revenue from property |
| w tys. zł |  |                       |                               |   |  |  |
| 1         | <b>Powiaty</b> .....                   | <b>1595625,8</b>      | <b>546079,5</b>               | <b>8955,8</b>   | <b>276504,8</b>  | <b>22953,2</b>                             |
|           | <b>Powiaty</b>                         |                       |                               |   |  |  |
| 2         | <b>Miasta na prawach powiatu</b> ..... | <b>5161199,4</b>      | <b>3338599,7</b>              | <b>120356,7</b>   | <b>1371155,1</b>   | <b>275542,6</b>                            |
|           | <b>Cities with powiat status</b>       |                       |                               |   |  |  |
|           | <b>Podregion chojnicki:</b>            |                       |                               |   |  |  |
|           | <b>Subregion:</b>                      |                       |                               |   |  |  |
|           | <b>Powiaty: Powiaty:</b>               |                       |                               |   |  |  |
| 3         | chojnicki .....                        | 116546,0              | 30482,3                       | 498,3   | 17026,3  | 716,0                                      |
| 4         | człuchowski .....                      | 96039,5               | 34493,4                       | 170,0   | 8071,7   | 1428,6                                     |
| 5         | kościerski .....                       | 78384,8               | 23441,5                       | 297,6   | 11142,1  | 650,9                                      |
|           | <b>Podregion gdański:</b>              |                       |                               |   |  |  |
|           | <b>Subregion:</b>                      |                       |                               |   |  |  |
|           | <b>Powiaty: Powiaty:</b>               |                       |                               |   |  |  |
| 6         | gdański .....                          | 83867,7               | 44530,5                       | 1285,0  | 29683,5  | 747,1                                      |
| 7         | kartuski .....                         | 119108,9              | 43046,2                       | 601,7   | 26931,4  | 170,0                                      |
| 8         | nowodworski .....                      | 47315,1               | 15895,9                       | 79,0  | 5726,6   | 596,6                                      |
| 9         | pucki .....                            | 82486,1               | 35880,5                       | 531,6   | 17038,4  | 3046,4                                     |
| 10        | wejherowski .....                      | 187187,2              | 69750,3                       | 1048,0  | 44551,3  | 1953,3                                     |
|           | <b>Podregion słupski:</b>              |                       |                               |   |  |  |
|           | <b>Subregion:</b>                      |                       |                               |   |  |  |
|           | <b>Powiaty: Powiaty:</b>               |                       |                               |   |  |  |
| 11        | bytowski .....                         | 95252,0               | 19740,5                       | 405,8   | 12158,7  | 940,1                                      |
| 12        | lęborski .....                         | 75218,1               | 24736,6                       | 258,8   | 11774,7  | 1956,0                                     |
| 13        | słupski .....                          | 96413,6               | 38394,2                       | 487,8   | 18445,9  | 681,4                                      |
|           | <b>Miasto na prawach powiatu:</b>      |                       |                               |   |  |  |
|           | <b>City with powiat status:</b>        |                       |                               |   |  |  |
| 14        | Słupsk .....                           | 533717,2              | 275680,0                      | 4010,8  | 105078,4   | 41551,8                                    |
|           | <b>Podregion starogardzki:</b>         |                       |                               |   |  |  |
|           | <b>Subregion:</b>                      |                       |                               |   |  |  |
|           | <b>Powiaty: Powiaty:</b>               |                       |                               |   |  |  |
| 15        | kwidzyński .....                       | 85375,8               | 33306,5                       | 1026,7  | 14208,5  | 134,5                                      |
| 16        | malborski .....                        | 87666,0               | 25472,4                       | 235,3   | 11342,2  | 4858,1                                     |
| 17        | starogardzki .....                     | 133011,6              | 44719,9                       | 915,7   | 21877,2  | 2451,3                                     |
| 18        | sztumski .....                         | 48135,5               | 10977,4                       | 146,9   | 5337,4   | 1520,1                                     |
| 19        | tczewski .....                         | 163618,0              | 51211,4                       | 967,7   | 21189,0  | 1102,8                                     |
|           | <b>Podregion trójmiejski:</b>          |                       |                               |   |  |  |
|           | <b>Subregion:</b>                      |                       |                               |   |  |  |
|           | <b>Miasta na prawach powiatu:</b>      |                       |                               |   |  |  |
|           | <b>Cities with powiat status:</b>      |                       |                               |   |  |  |
| 20        | Gdańsk .....                           | 2922798,8             | 1934792,3                     | 79688,8   | 767724,5   | 102927,1                                   |
| 21        | Gdynia .....                           | 1409717,6             | 906104,8                      | 30542,7   | 414924,9   | 81500,8                                    |
| 22        | Sopot .....                            | 294965,7              | 222022,6                      | 6114,4  | 83427,4  | 49562,8                                    |

| Of which  |   |                                    |  |  |     |
|---|---|------------------------------------|--|--|-----|
| dotacje celowe z budżetu państwa<br>targeted grants from the state budget |   |                                    | subwencja ogólna z budżetu państwa<br>general subvention from the state budget |  |     |
| razem<br>total  | w tym of which  |                                    | razem<br>total   | w tym część<br>oświatowa<br>of which on<br>educational tasks | No. |
|   | na zadania z zakresu<br>administracji<br>rządowej<br>for government<br>administration tasks | na zadania własne<br>for own tasks |  |  |     |
| in thous. zł  |   |                                    |  |  |     |
| <b>221664,9</b>   | <b>149710,2</b>   | <b>71428,0</b>                     | <b>698753,3</b>  | <b>537140,1</b>  | 1   |
| <b>792575,8</b>   | <b>698456,4</b>   | <b>93336,5</b>                     | <b>888249,7</b>  | <b>840382,9</b>  | 2   |
| 14514,2   | 10572,8   | 3911,0                             | 59221,9  | 48815,3  | 3   |
| 9655,6  | 7023,3  | 2589,8                             | 45213,2  | 34564,1  | 4   |
| 11559,3   | 8680,5  | 2837,7                             | 39855,0  | 33714,6  | 5   |
| 12875,7   | 8340,8  | 4514,1                             | 18682,1  | 16441,8  | 6   |
| 15141,6   | 12724,7   | 2379,8                             | 57349,7  | 50145,7  | 7   |
| 9136,5  | 5899,1  | 3215,6                             | 19049,3  | 10566,8  | 8   |
| 12790,3   | 8108,1  | 4650,1                             | 24299,1  | 20106,9  | 9   |
| 25153,1   | 17432,7   | 7668,1                             | 70589,6  | 61699,7  | 10  |
| 16218,8   | 11128,1   | 5048,1                             | 46711,9  | 33268,0  | 11  |
| 8165,8  | 7002,2  | 1140,0                             | 32552,3  | 27227,5  | 12  |
| 17433,5   | 6003,5  | 11403,0                            | 30464,5  | 17629,1  | 13  |
| 113332,7  | 95522,3   | 17748,6                            | 126047,3   | 119685,7   | 14  |
| 12508,8   | 8320,4  | 4164,9                             | 36941,5  | 31054,3  | 15  |
| 8780,0  | 8312,4  | 439,1                              | 46342,6  | 37655,4  | 16  |
| 17894,8   | 12055,0   | 5812,3                             | 63262,3  | 51661,5  | 17  |
| 7664,8  | 5969,7  | 1663,1                             | 23741,8  | 15782,6  | 18  |
| 22171,9   | 12136,7   | 9991,4                             | 84476,5  | 46806,8  | 19  |
| 416653,2  | 369795,4  | 46558,3                            | 485960,7   | 452353,5   | 20  |
| 230296,3  | 207238,9  | 22873,0                            | 238608,5   | 232732,9   | 21  |
| 32293,6   | 25899,8   | 6156,7                             | 37633,2  | 35610,7  | 22  |

TABL. 6 (83). DOCHODY BUDŻETÓW POWIATÓW I MIAST NA PRAWACH POWIATU WEDŁUG DZIAŁÓW W 2017 R.  
REVENUE OF POWIATS BUDGETS AND CITIES WITH POWIAT STATUS BY DIVISION IN 2017

| Lp.       | WYSZCZEGÓLNIENIE<br>SPECIFICATION      | Ogółem<br>Total  | W tym   |  |   |
|-----------|--|------------------|---|--|---|
|           |  |                  | transport<br>i łączność<br>transport and<br>communication | gospodarka<br>mieszkaniowa<br>dwelling economy | administracja<br>publiczna<br>public administration |
| w tys. zł |  |                  |   |  |   |
| 1         | <b>Powiaty</b> .....                   | <b>1595625,8</b> | <b>76332,1</b>  | <b>39558,1</b>                                 | <b>10476,9</b>                                      |
|           | <b>Powiats</b>                         |                  |   |  |   |
| 2         | <b>Miasta na prawach powiatu</b> ..... | <b>5161199,4</b> | <b>334397,5</b>   | <b>342577,3</b>                                | <b>19618,5</b>                                      |
|           | <b>Cities with powiat status</b>       |                  |   |  |   |
|           | <b>Podregion chojnicki:</b>            |                  |   |  |   |
|           | <b>Subregion:</b>                      |                  |   |  |   |
|           | Powiaty: Powiats:                      |                  |   |  |   |
| 3         | chojnicki .....                        | 116546,0         | 10092,0   | 3768,0   | 289,0   |
| 4         | człuchowski .....                      | 96039,5          | 3083,5  | 1428,4   | 1028,6  |
| 5         | kościerski .....                       | 78384,8          | 3511,9  | 759,0  | 533,5   |
|           | <b>Podregion gdański:</b>              |                  |   |  |   |
|           | <b>Subregion:</b>                      |                  |   |  |   |
|           | Powiaty: Powiats:                      |                  |   |  |   |
| 6         | gdański .....                          | 83867,7          | 6818,2  | 2476,5   | 742,7   |
| 7         | kartuski .....                         | 119108,9         | 1735,1  | 3613,4   | 319,6   |
| 8         | nowodworski .....                      | 47315,1          | 4961,6  | 1098,0   | 104,0   |
| 9         | pucki .....                            | 82486,1          | 7736,3  | 3694,2   | 330,0   |
| 10        | wejherowski .....                      | 187187,2         | 10351,0   | 3347,5   | 592,0   |
|           | <b>Podregion słupski:</b>              |                  |   |  |   |
|           | <b>Subregion:</b>                      |                  |   |  |   |
|           | Powiaty: Powiats:                      |                  |   |  |   |
| 11        | bytowski .....                         | 95252,0          | 8496,8  | 1138,3   | 322,0   |
| 12        | łęborski .....                         | 75218,1          | 1539,3  | 2465,6   | 4310,3  |
| 13        | słupski .....                          | 96413,6          | 10408,7   | 1305,6   | 198,0   |
|           | <b>Miasto na prawach powiatu:</b>      |                  |   |  |   |
|           | <b>City with powiat status:</b>        |                  |   |  |   |
| 14        | Słupsk .....                           | 533717,2         | 15749,9   | 61908,3  | 2827,4  |
|           | <b>Podregion starogardzki:</b>         |                  |   |  |   |
|           | <b>Subregion:</b>                      |                  |   |  |   |
|           | Powiaty: Powiats:                      |                  |   |  |   |
| 15        | kwidzyński .....                       | 85375,8          | 71,3  | 1609,8   | 189,1   |
| 16        | malborski .....                        | 87666,0          | 844,6   | 5314,8   | 324,9   |
| 17        | starogardzki .....                     | 133011,6         | 2692,4  | 4317,1   | 302,5   |
| 18        | sztumski .....                         | 48135,5          | 2574,0  | 1737,5   | 159,2   |
| 19        | tzewski .....                          | 163618,0         | 1415,2  | 1484,5   | 731,5   |
|           | <b>Podregion trójmiejski:</b>          |                  |   |  |   |
|           | <b>Subregion:</b>                      |                  |   |  |   |
|           | <b>Miasta na prawach powiatu:</b>      |                  |   |  |   |
|           | <b>Cities with powiat status:</b>      |                  |   |  |   |
| 20        | Gdańsk .....                           | 2922798,8        | 222294,9  | 130580,0                                       | 11989,6   |
| 21        | Gdynia .....                           | 1409717,6        | 93674,1   | 91443,7  | 3977,4  |
| 22        | Sopot .....                            | 294965,7         | 2678,5  | 58645,3  | 824,1   |



| Of which                             |                                |                                      |   |  | No. |
|--------------------------------------|--------------------------------|--------------------------------------|---|--|-----|
| oświata<br>i wychowanie<br>education | ochrona zdrowia<br>health care | pomoc społeczna<br>social assistance | pozostałe zadania<br>w zakresie polityki<br>społecznej<br>other tasks in sphere<br>of social policy | edukacyjna opieka<br>wychowawcza<br>educational care |     |
| in thous. zł                         |                                |                                      |   |  |     |
| <b>50431,2</b>                       | <b>30613,7</b>                 | <b>136468,0</b>                      | <b>46359,9</b>  | <b>18735,9</b>                                       | 1   |
| <b>90172,5</b>                       | <b>11711,7</b>                 | <b>88020,3</b>                       | <b>56414,7</b>  | <b>7049,5</b>  | 2   |
| 3017,5                               | 2567,7                         | 4741,2                               | 1566,8  | 394,4  | 3   |
| 1564,7                               | 1812,7                         | 9706,9                               | 5539,4  | 8551,1   | 4   |
| 508,4                                | 1347,4                         | 4693,2                               | 2091,5  | 2413,8   | 5   |
| 3683,1                               | 619,2                          | 4856,9                               | 945,5   | 78,9   | 6   |
| 2849,1                               | 1421,4                         | 4885,0                               | 2695,3  | 178,3  | 7   |
| 297,3                                | 1010,0                         | 6736,7                               | 1487,3  | 114,7  | 8   |
| 3185,0                               | 2581,7                         | 8083,2                               | 3255,9  | 1139,8   | 9   |
| 8875,9                               | 3244,2                         | 11786,3                              | 3072,0  | 626,4  | 10  |
| 4540,6                               | 2118,9                         | 1952,0                               | 4502,3  | 598,0  | 11  |
| 1267,2                               | 985,8                          | 5743,7                               | 4470,7  | 319,6  | 12  |
| 909,9                                | 3018,8                         | 15349,5                              | 4544,0  | 578,5  | 13  |
| 13695,9                              | 449,6                          | 18649,0                              | 7150,6  | 1983,6   | 14  |
| 3688,2                               | 1897,9                         | 12066,3                              | 1154,0  | 163,7  | 15  |
| 1987,8                               | 1734,5                         | 3232,9                               | 5913,1  | 1011,2   | 16  |
| 4819,8                               | 2098,8                         | 14967,9                              | 2255,3  | 620,7  | 17  |
| 3419,4                               | 1211,7                         | 5,7                                  | 1681,2  | 471,7  | 18  |
| 5817,3                               | 2942,9                         | 27660,6                              | 1185,6  | 1475,2   | 19  |
| 50746,5                              | 7511,5                         | 40881,5                              | 42749,9   | 4276,4   | 20  |
| 21538,3                              | 3285,6                         | 22517,0                              | 5633,8  | 732,4  | 21  |
| 4191,8                               | 465,0                          | 5972,8                               | 880,5   | 57,0   | 22  |

TABL. 7 (84). WYDATKI BUDŻETÓW POWIATÓW I MIAST NA PRAWACH POWIATU WEDŁUG RODZAJÓW W 2017 R.  
EXPENDITURE OF POWIATS BUDGETS AND CITIES WITH POWIAT STATUS BY TYPE IN 2017

| Lp.       | WYSZCZEGÓLNIENIE<br>SPECIFICATION      | Ogółem<br>Grand total | Wydatki bieżące  |                   |  |
|-----------|--|-----------------------|------------------|-------------------|--|
|           |  |                       | razem<br>total   | w tym             |  |
|           |  |                       |                  | dotacje<br>grants | świadczenia na rzecz osób fizycznych<br>benefits for natural persons |
| w tys. zł |  |                       |                  |                   |  |
| 1         | <b>Powiaty .....</b>                   | <b>1547200,3</b>      | <b>1320638,1</b> | <b>107972,6</b>   | <b>74469,7</b>   |
|           | <b>Powiaty</b>                         |                       |                  |                   |  |
| 2         | <b>Miasta na prawach powiatu .....</b> | <b>5123507,1</b>      | <b>4443024,4</b> | <b>528095,3</b>   | <b>667061,2</b>  |
|           | <b>Cities with powiat status</b>       |                       |                  |                   |  |
|           | <b>Podregion chojnicki:</b>            |                       |                  |                   |  |
|           | <b>Subregion:</b>                      |                       |                  |                   |  |
|           | <b>Powiaty: Powiaty:</b>               |                       |                  |                   |  |
| 3         | chojnicki .....                        | 115887,6              | 92474,7          | 4748,5            | 5546,0   |
| 4         | człuchowski .....                      | 93150,6               | 84852,9          | 3371,4            | 2057,2   |
| 5         | kościerski .....                       | 75474,0               | 65160,3          | 3977,6            | 3662,7   |
|           | <b>Podregion gdański:</b>              |                       |                  |                   |  |
|           | <b>Subregion:</b>                      |                       |                  |                   |  |
|           | <b>Powiaty: Powiaty:</b>               |                       |                  |                   |  |
| 6         | gdański .....                          | 84938,3               | 58515,1          | 10786,7           | 4330,9   |
| 7         | kartuski .....                         | 117348,1              | 109240,4         | 14721,0           | 4443,3   |
| 8         | nowodworski .....                      | 47166,0               | 40183,1          | 2084,8            | 2008,7   |
| 9         | pucki .....                            | 79029,1               | 65042,8          | 6958,5            | 3472,2   |
| 10        | wejherowski .....                      | 184129,1              | 152497,3         | 19002,1           | 9279,1   |
|           | <b>Podregion słupski:</b>              |                       |                  |                   |  |
|           | <b>Subregion:</b>                      |                       |                  |                   |  |
|           | <b>Powiaty: Powiaty:</b>               |                       |                  |                   |  |
| 11        | bytowski .....                         | 101197,7              | 78810,7          | 6005,0            | 4226,6   |
| 12        | łęborski .....                         | 77707,2               | 64537,2          | 2971,8            | 3624,5   |
| 13        | słupski .....                          | 97489,3               | 76130,8          | 4590,8            | 5880,8   |
|           | <b>Miasto na prawach powiatu:</b>      |                       |                  |                   |  |
|           | <b>City with powiat status:</b>        |                       |                  |                   |  |
| 14        | Słupsk .....                           | 516364,5              | 472081,3         | 54660,9           | 96052,8  |
|           | <b>Podregion starogardzki:</b>         |                       |                  |                   |  |
|           | <b>Subregion:</b>                      |                       |                  |                   |  |
|           | <b>Powiaty: Powiaty:</b>               |                       |                  |                   |  |
| 15        | kwidzyński .....                       | 83098,6               | 77333,9          | 3739,5            | 5850,7   |
| 16        | malborski .....                        | 78912,8               | 73979,5          | 5463,7            | 4353,5   |
| 17        | starogardzki .....                     | 131508,2              | 116582,2         | 7945,7            | 6921,7   |
| 18        | sztumski .....                         | 47393,6               | 38527,4          | 1535,0            | 4588,5   |
| 19        | tczewski .....                         | 132770,1              | 126769,8         | 10070,4           | 4223,5   |
|           | <b>Podregion trójmiejski:</b>          |                       |                  |                   |  |
|           | <b>Subregion:</b>                      |                       |                  |                   |  |
|           | <b>Miasta na prawach powiatu:</b>      |                       |                  |                   |  |
|           | <b>Cities with powiat status:</b>      |                       |                  |                   |  |
| 20        | Gdańsk .....                           | 2870895,1             | 2430238,7        | 334833,4          | 356830,1   |
| 21        | Gdynia .....                           | 1454638,3             | 1305373,9        | 105017,2          | 189542,0   |
| 22        | Sopot .....                            | 281609,2              | 235330,5         | 33583,7           | 24636,3  |

a Łącznie z dotacjami na finansowanie zadań inwestycyjnych samorządowych zakładów budżetowych.

a Including grants for financing investment tasks of local government budgetary establishments.

| Current expenditure                      |                                     |  | Wydatki majątkowe<br>Property expenditure |  | No. |
|--|-------------------------------------|--|---|--|-----|
| of which                                 |                                     |  | razem<br>total                            | w tym inwestycyjne <sup>a</sup><br>of which investments <sup>a</sup> |     |
| jednostek budżetowych<br>budgetary units |                                     |  |   |  |     |
| razem<br>total                           | w tym                               | of which   |   |  |     |
|  | wynagrodzenia<br>wages and salaries | zakup materiałów<br>i usług<br>purchase of materials<br>and services |   |  |     |
| in thous. zł                             |                                     |  |   |  |     |
| <b>1119189,2</b>                         | <b>693025,8</b>                     | <b>230837,6</b>  | <b>226562,2</b>                           | <b>221409,3</b>  | 1   |
| <b>3129996,1</b>                         | <b>1349559,2</b>                    | <b>1349508,5</b>   | <b>680482,7</b>                           | <b>581149,0</b>  | 2   |
| 80761,9                                  | 51831,0                             | 14537,9  | 23412,8                                   | 23412,8  | 3   |
| 77899,7                                  | 46837,8                             | 17939,6  | 8297,7                                    | 8297,7   | 4   |
| 56396,2                                  | 36356,6                             | 10259,7  | 10313,8                                   | 10313,8  | 5   |
| 42724,7                                  | 26184,4                             | 10541,7  | 26423,1                                   | 26423,1  | 6   |
| 88540,3                                  | 53659,8                             | 18474,8  | 8107,7                                    | 7775,7   | 7   |
| 35124,9                                  | 22006,7                             | 7523,8   | 6982,9                                    | 6982,9   | 8   |
| 53479,9                                  | 32630,6                             | 12230,9  | 13986,3                                   | 12713,0  | 9   |
| 122170,2                                 | 72703,4                             | 28821,8  | 31631,8                                   | 31631,8  | 10  |
| 67649,3                                  | 42402,8                             | 13333,3  | 22387,0                                   | 22196,3  | 11  |
| 57174,5                                  | 37053,0                             | 10655,7  | 13170,0                                   | 13170,0  | 12  |
| 63713,5                                  | 36155,6                             | 15256,9  | 21358,5                                   | 21358,5  | 13  |
| 312362,4                                 | 152957,6                            | 117740,6   | 44283,2                                   | 39385,1  | 14  |
| 67242,6                                  | 40120,2                             | 14202,2  | 5764,7                                    | 4411,7   | 15  |
| 63732,8                                  | 40720,8                             | 12150,9  | 4933,4                                    | 4479,4   | 16  |
| 100083,0                                 | 61443,0                             | 19153,3  | 14926,0                                   | 14126,0  | 17  |
| 32324,8                                  | 20201,4                             | 6739,6   | 8866,2                                    | 8866,2   | 18  |
| 110170,9                                 | 72718,8                             | 19015,6  | 6000,3                                    | 5250,3   | 19  |
| 1673778,3                                | 698496,3                            | 753534,1   | 440656,4                                  | 348920,9   | 20  |
| 978067,2                                 | 417981,4                            | 431934,3   | 149264,4                                  | 146794,4   | 21  |
| 165788,2                                 | 80123,9                             | 46299,6  | 46278,7                                   | 46048,7  | 22  |

TABL. 8 (85). WYDATKI BUDŻETÓW POWIATÓW I MIAST NA PRAWACH POWIATU WEDŁUG DZIAŁÓW W 2017 R.  
EXPENDITURE OF POWIATS BUDGETS AND CITIES WITH POWIAT STATUS BY DIVISION IN 2017

| Lp.       | WYSZCZEGÓLNIENIE<br>SPECIFICATION      | Ogółem<br>Total  | W tym   |   |  |                                      |
|-----------|--|------------------|---|---|--|--------------------------------------|
|           |  |                  | transport<br>i łączność<br>transport and<br>communication | gospodarka<br>mieszkaniowa<br>dwelling<br>economy | administracja<br>publiczna<br>public<br>administration | oświata<br>i wychowanie<br>education |
| w tys. zł |  |                  |   |   |  |                                      |
| 1         | <b>Powiaty</b> .....                   | <b>1547200,3</b> | <b>194296,0</b>   | <b>25339,2</b>                                    | <b>158696,0</b>  | <b>489369,1</b>                      |
|           | <b>Powiaty</b>                         |                  |   |   |  |                                      |
| 2         | <b>Miasta na prawach powiatu</b> ..... | <b>5123507,1</b> | <b>795452,6</b>   | <b>233440,3</b>                                   | <b>317584,2</b>  | <b>1445737,5</b>                     |
|           | <b>Cities with powiat status</b>       |                  |   |   |  |                                      |
|           | <b>Podregion chojnicki:</b>            |                  |   |   |  |                                      |
|           | <b>Subregion:</b>                      |                  |   |   |  |                                      |
|           | Powiaty: Powiaty:                      |                  |   |   |  |                                      |
| 3         | chojnicki .....                        | 115887,6         | 21644,0   | 3967,1  | 8595,6   | 49577,2                              |
| 4         | człuchowski .....                      | 93150,6          | 7338,3  | 943,5   | 7050,5   | 25067,7                              |
| 5         | kościerski .....                       | 75474,0          | 9477,1  | 628,8   | 6971,8   | 24618,4                              |
|           | <b>Podregion gdański:</b>              |                  |   |   |  |                                      |
|           | <b>Subregion:</b>                      |                  |   |   |  |                                      |
|           | Powiaty: Powiaty:                      |                  |   |   |  |                                      |
| 6         | gdański .....                          | 84938,3          | 13099,7   | 7380,5  | 12268,6  | 21153,7                              |
| 7         | kartuski .....                         | 117348,1         | 10100,7   | 3359,1  | 16273,9  | 41259,1                              |
| 8         | nowodworski .....                      | 47166,0          | 9011,7  | 244,5   | 4869,5   | 10355,8                              |
| 9         | pucki .....                            | 79029,1          | 13711,1   | 646,2   | 8663,0   | 19412,7                              |
| 10        | wejherowski .....                      | 184129,1         | 30398,4   | 2811,2  | 16359,7  | 53344,6                              |
|           | <b>Podregion słupski:</b>              |                  |   |   |  |                                      |
|           | <b>Subregion:</b>                      |                  |   |   |  |                                      |
|           | Powiaty: Powiaty:                      |                  |   |   |  |                                      |
| 11        | bytowski .....                         | 101197,7         | 21996,2   | 256,4   | 7809,9   | 34084,4                              |
| 12        | łęborski .....                         | 77707,2          | 5076,5  | 396,2   | 14157,2  | 22391,1                              |
| 13        | słupski .....                          | 97489,3          | 25018,7   | 416,6   | 9961,2   | 13966,6                              |
|           | <b>Miasto na prawach powiatu:</b>      |                  |   |   |  |                                      |
|           | <b>City with powiat status:</b>        |                  |   |   |  |                                      |
| 14        | Słupsk .....                           | 516364,5         | 47383,4   | 48165,3   | 26698,4  | 166949,4                             |
|           | <b>Podregion starogardzki:</b>         |                  |   |   |  |                                      |
|           | <b>Subregion:</b>                      |                  |   |   |  |                                      |
|           | Powiaty: Powiaty:                      |                  |   |   |  |                                      |
| 15        | kwidzyński .....                       | 83098,6          | 2173,0  | 832,0   | 8322,9   | 28468,4                              |
| 16        | malborski .....                        | 78912,8          | 3379,2  | 856,2   | 6729,0   | 29588,9                              |
| 17        | starogardzki .....                     | 131508,2         | 12802,6   | 1553,6  | 13706,1  | 49873,3                              |
| 18        | sztumski .....                         | 47393,6          | 4981,4  | 531,6   | 4105,5   | 16663,0                              |
| 19        | tczewski .....                         | 132770,1         | 4087,3  | 515,6   | 12851,5  | 49544,4                              |
|           | <b>Podregion trójmiejski:</b>          |                  |   |   |  |                                      |
|           | <b>Subregion:</b>                      |                  |   |   |  |                                      |
|           | <b>Miasta na prawach powiatu:</b>      |                  |   |   |  |                                      |
|           | <b>Cities with powiat status:</b>      |                  |   |   |  |                                      |
| 20        | Gdańsk .....                           | 2870895,1        | 491872,9  | 88433,5   | 167687,3   | 817533,2                             |
| 21        | Gdynia .....                           | 1454638,3        | 241915,8  | 67639,9   | 97222,4  | 398591,5                             |
| 22        | Sopot .....                            | 281609,2         | 14280,4   | 29201,6   | 25976,1  | 62663,4                              |

| Of which                       |  |   |   |   |    | No. |
|--------------------------------|--|---|---|---|----|-----|
| ochrona zdrowia<br>health care | pomoc społeczna<br>i pozostałe zadania<br>w zakresie polityki<br>społecznej<br>social assistance<br>and other tasks in<br>sphere of social<br>policy | edukacyjna<br>opieka wycho-<br>wawcza<br>educational care | gospodarka komu-<br>nalna i ochrona<br>środowiska<br>municipal economy<br>and environmental<br>protection | kultura<br>i ochrona dziedzictwa<br>narodowego<br>culture and<br>protection<br>of national heritage |    |     |
| in thous. zł                   |  |   |   |   |    |     |
| <b>38526,4</b>                 | <b>233535,4</b>  | <b>153955,8</b>   | <b>7750,3</b>   | <b>7744,3</b>   | 1  |     |
| <b>43233,2</b>                 | <b>332136,6</b>  | <b>129204,9</b>   | <b>425910,6</b>   | <b>182145,5</b>   | 2  |     |
| 2618,4                         | 9228,8   | 3430,2  | 131,8   | 1218,4  | 3  |     |
| 1828,5                         | 17751,6  | 21013,5   | -   | 10,0  | 4  |     |
| 1347,4                         | 10191,7  | 9206,6  | 107,4   | 10,0  | 5  |     |
| 840,9                          | 7775,3   | 8593,7  | -   | 330,1   | 6  |     |
| 2374,9                         | 12838,4  | 13503,3   | 223,4   | 902,5   | 7  |     |
| 1018,0                         | 10440,5  | 3187,9  | 28,2  | 33,8  | 8  |     |
| 2748,9                         | 12994,4  | 7798,7  | 237,1   | 880,8   | 9  |     |
| 3313,0                         | 19477,9  | 22705,7   | 515,1   | 2762,4  | 10 |     |
| 3379,4                         | 10840,2  | 8113,8  | 340,4   | 198,2   | 11 |     |
| 1556,1                         | 14231,0  | 9035,6  | 6,0   | 148,3   | 12 |     |
| 3072,6                         | 23379,8  | 6366,8  | 1966,6  | 524,6   | 13 |     |
| 4467,9                         | 44884,9  | 15533,3   | 20863,1   | 15030,3   | 14 |     |
| 1991,0                         | 16091,2  | 5079,7  | 1811,7  | 148,2   | 15 |     |
| 2119,9                         | 10519,6  | 12727,6   | 96,3  | 99,7  | 16 |     |
| 6153,5                         | 21586,1  | 8340,9  | 343,7   | 192,6   | 17 |     |
| 901,7                          | 3675,4   | 4991,9  | 1457,3  | 57,6  | 18 |     |
| 3262,2                         | 32513,5  | 9859,9  | 485,3   | 227,3   | 19 |     |
| 24616,0                        | 171244,9   | 78524,1   | 238475,5  | 90094,1   | 20 |     |
| 11112,1                        | 94000,8  | 29901,2   | 135839,4  | 61697,4   | 21 |     |
| 3037,2                         | 22005,9  | 5246,2  | 30732,6   | 15323,7   | 22 |     |

TABL. 9 (86). **DOCHODY I WYDATKI BUDŻETÓW POWIATÓW I MIAST NA PRAWACH POWIATU NA 1 MIESZKAŃCA W 2017 R.**

REVENUE AND EXPENDITURE OF POWIATS BUDGETS AND CITIES WITH POWIAT STATUS PER CAPITA IN 2017

| WYSZCZEGÓLNIENIE<br>SPECIFICATION      | Dochody<br>Revenue |                              | Wydatki<br>Expenditure |                    |  |
|--|--------------------|------------------------------|------------------------|--------------------|--|
|  | ogółem<br>total    | w tym własne<br>of which own | ogółem<br>total        | w tym<br>of which  |  |
|  |                    |                              |                        | bieżące<br>current | inwestycyjne <sup>a</sup><br>investment <sup>a</sup> |
|  |                    | w zł                         | in zł                  |                    |  |
| <b>Powiaty</b> .....                   | <b>1077,85</b>     | <b>368,88</b>                | <b>1045,14</b>         | <b>892,09</b>      | <b>149,56</b>  |
| Powiats                                |                    |                              |                        |                    |  |
| <b>Miasta na prawach powiatu</b> ..... | <b>6149,03</b>     | <b>3977,59</b>               | <b>6104,12</b>         | <b>5293,40</b>     | <b>692,38</b>  |
| Cities with powiat status              |                    |                              |                        |                    |  |
| <b>Podregion chojnicki:</b>            |                    |                              |                        |                    |  |
| Subregion:                             |                    |                              |                        |                    |  |
| Powiaty: Powiats:                      |                    |                              |                        |                    |  |
| chojnicki .....                        | 1200,55            | 314,00                       | 1193,77                | 952,59             | 241,18   |
| człuchowski .....                      | 1692,39            | 607,84                       | 1641,48                | 1495,26            | 146,22   |
| kościerski .....                       | 1089,31            | 325,77                       | 1048,86                | 905,53             | 143,33   |
| <b>Podregion gdański:</b>              |                    |                              |                        |                    |  |
| Subregion:                             |                    |                              |                        |                    |  |
| Powiaty: Powiats:                      |                    |                              |                        |                    |  |
| gdański .....                          | 743,67             | 394,86                       | 753,17                 | 518,87             | 234,30   |
| kartuski .....                         | 899,74             | 325,17                       | 886,44                 | 825,19             | 58,74  |
| nowodworski .....                      | 1316,21            | 442,19                       | 1312,06                | 1117,81            | 194,25   |
| pucki .....                            | 979,62             | 426,12                       | 938,57                 | 772,46             | 150,98   |
| wejherowski .....                      | 880,21             | 327,99                       | 865,83                 | 717,09             | 148,74   |
| <b>Podregion słupski:</b>              |                    |                              |                        |                    |  |
| Subregion:                             |                    |                              |                        |                    |  |
| Powiaty: Powiats:                      |                    |                              |                        |                    |  |
| bytowski .....                         | 1207,00            | 250,15                       | 1282,35                | 998,67             | 281,27   |
| łębski .....                           | 1135,90            | 373,56                       | 1173,49                | 974,60             | 198,89   |
| słupski .....                          | 978,20             | 389,54                       | 989,12                 | 772,42             | 216,70   |
| <b>Miasto na prawach powiatu:</b>      |                    |                              |                        |                    |  |
| City with powiat status:               |                    |                              |                        |                    |  |
| Słupsk .....                           | 5819,30            | 3005,83                      | 5630,10                | 5147,26            | 429,43   |
| <b>Podregion starogardzki:</b>         |                    |                              |                        |                    |  |
| Subregion:                             |                    |                              |                        |                    |  |
| Powiaty: Powiats:                      |                    |                              |                        |                    |  |
| kwidziński .....                       | 1022,48            | 398,89                       | 995,21                 | 926,17             | 52,84  |
| malborski .....                        | 1371,52            | 398,51                       | 1234,58                | 1157,39            | 70,08  |
| starogardzki .....                     | 1042,66            | 350,55                       | 1030,87                | 913,87             | 110,73   |
| sztumski .....                         | 1142,76            | 260,61                       | 1125,15                | 914,66             | 210,49   |
| tczewski .....                         | 1412,63            | 442,14                       | 1146,30                | 1094,49            | 45,33  |
| <b>Podregion trójmiejski:</b>          |                    |                              |                        |                    |  |
| Subregion:                             |                    |                              |                        |                    |  |
| <b>Miasta na prawach powiatu:</b>      |                    |                              |                        |                    |  |
| Cities with powiat status:             |                    |                              |                        |                    |  |
| Gdańsk .....                           | 6295,16            | 4167,18                      | 6183,37                | 5234,28            | 751,51   |
| Gdynia .....                           | 5715,62            | 3673,75                      | 5897,75                | 5292,56            | 595,17   |
| Sopot .....                            | 8036,99            | 6049,50                      | 7673,06                | 6412,10            | 1254,70  |

a Łącznie z dotacjami na finansowanie zadań inwestycyjnych samorządowych zakładów budżetowych.

a Including grants for financing investment tasks of local government budgetary establishments.

## DZIAŁ XIV INWESTYCJE. ŚRODKI TRWAŁE

### Uwagi ogólne

#### Investycje

**1. Nakłady inwestycyjne** są to nakłady finansowe lub rzeczowe, których celem jest stworzenie nowych środków trwałych lub ulepszenie (przebudowa, rozbudowa, rekonstrukcja lub modernizacja) istniejących obiektów majątku trwałego, a także nakłady na tzw. pierwsze wyposażenie inwestycji.

Nakłady inwestycyjne dzielą się na nakłady na środki trwałe oraz pozostałe nakłady.

**Nakłady na środki trwałe** są to nakłady na:

- budynki i budowle (obejmują budynki i lokale oraz obiekty inżynierii lądowej i wodnej), w tym m.in. roboty budowlano-montażowe, dokumentacje projektowo-kosztorysowe,
- maszyny, urządzenia techniczne i narzędzia (łącznie z przyrządami, ruchomościami i wyposażeniem),
- środki transportu,
- inne, tj.: melioracje szczegółowe, udoskonalenia gruntów oraz inwentarz żywy (stado podstawowe) i zaszczepienia wieloletnie, a ponadto odsetki od kredytów i pożyczek inwestycyjnych za okres realizacji inwestycji, z wyjątkiem odsetek nieuwzględnionych w wartości nakładów na środki trwałe przez podmioty stosujące Międzynarodowe Standardy Rachunkowości (MSR), wprowadzone od 1 I 2005 r.

**Pozostałe nakłady** są to nakłady na tzw. pierwsze wyposażenie inwestycji oraz inne koszty związane z realizacją inwestycji. Nakłady te nie zwiększają wartości środków trwałych.

**2. Nakłady inwestycyjne** zaliczono do odpowiednich sekcji PKD 2007 zgodnie z zaklasyfikowaniem działalności inwestora (podmiotu gospodarki narodowej), z wyjątkiem nakładów na obiekty niezwiązane z jego podstawową działalnością, które zaliczono do odpowiednich sekcji według kryterium przeznaczenia obiektu (dotyczy np.: budynków i lokali mieszkalnych, obiektów przeznaczonych dla potrzeb edukacji, ochrony zdrowia, sportu i rekreacji).

**3. Podziału nakładów inwestycyjnych** według podregionów i powiatów dokonano na podstawie faktycznej lokalizacji inwestycji.

## CHAPTER XIV INVESTMENTS. FIXED ASSETS

### General notes

#### Investments

**1. Investment outlays** are financial or tangible outlays, the purpose of which is the creation of new fixed assets or the improvement (rebuilding, enlargement, reconstruction or modernisation) of existing capital asset items, as well as outlays on so-called initial investments.

Investment outlays are divided into outlays on fixed assets and other outlays.

**Outlays on fixed assets** include outlays on:

- buildings and structures (include buildings and premises as well as civil engineering works), of which, among others, construction and assembly works, design and cost estimate documentations,
- machinery, technical equipment and tools (including instruments, moveables and other equipment),
- transport equipment,
- others, i.e., irrigation and drainage, improvements to land as well as livestock (basic herd), long-term plantings, interests on investment credits and investment loans for the period of investment realisation, except for interests not included in outlays on fixed assets by units that apply International Accounting Standards (IAS) implemented since 1 I 2005.

**Other outlays** are outlays on so-called initial investments as well as other costs connected with investment realisation. These outlays do not increase the value of fixed assets.

**2. Investment outlays** are included into the appropriate sections and divisions of the NACE Rev. 2 in accordance with the classification of the investor's activity (entity of the national economy), with the exception of outlays on structures not connected with its basic activity, which were included into the appropriate sections according to the criteria of structure destination (concerning, e.g.: residential buildings and premises, buildings for education, health care, sport and recreational purposes).

**3. The division of investment outlays** by subregions and powiats was made on the basis of the actual location of the investment.

## Środki trwałe

1. Do **środków trwałych** zalicza się kompletne i nadające się do użytku składniki majątkowe o przewidywanym okresie użytkowania dłuższym niż rok, w tym również: drogi publiczne, ulice i place łącznie z pobocznymi i podbudową, uzbrojenie terenu, zasadzenia wieloletnie, melioracje, budowle wodne, grunty, inwentarz żywy (stado podstawowe) oraz od 1 I 2002 r. spółdzielcze własnościowe prawo do lokalu mieszkalnego i spółdzielcze prawo do lokalu niemieszkalnego (użytkowego).

Dane o środkach trwałych nie obejmują:

- wartości gruntów, uznanych od 1 I 1991 r. za środki trwałe zgodnie z rozporządzeniem Rady Ministrów z dnia 12 XII 1990 r. (Dz. U. Nr 90, poz. 529),
- prawa użytkowania wieczystego gruntu, uznane od 1 I 2002 r. za środki trwałe zgodnie z ustawą o rachunkowości z dnia 29 IX 1994 r. (tekst jednolity Dz. U. 2018 poz. 395).

2. **Wartość brutto środków trwałych** jest to wartość równa nakładom poniesionym na ich zakup lub wytworzenie, bez potrącenia wartości zużycia (umorzenia).

Przez **wartość brutto** środków trwałych w **bieżących cenach ewidencyjnych** według stanu w dniu 31 XII od 1995 r. należy rozumieć:

- w zakresie środków trwałych przekazanych do eksploatacji:
  - przed 1 I 1995 r. – wartość w cenach odtworzenia z września 1994 r.,
  - po 1 I 1995 r. – wartość w cenach bieżących nabycia lub wytworzenia,
- w podmiotach stosujących Międzynarodowe Standardy Rachunkowości (MSR), wprowadzone od 1 I 2005 r. – również wycenę według wartości godziwej.

3. **Podziału środków trwałych** według sekcji PKD 2007 w układzie podregionów i powiatów dokonano zgodnie z siedzibą jednostki lokalnej rodzaju działalności.

## Fixed assets

1. **Fixed assets** include asset components and other objects completed and ready for usage with an expected period of utility exceeding 1 year, of which also: public roads, streets and squares, together with shoulders and foundations, development of tracts of land, long-term plantings, irrigation and drainage, water structures, land, livestock (basic herd) as well as since 1 I 2002 cooperative ownership right to residential premise and cooperative right to non-residential (of utility character) premises.

Data regarding fixed assets do not include:

- the value of land recognised, since 1 I 1991, as fixed assets, in accordance with the decree of the Council of Ministers, dated 12 XII 1990 (Journal of Laws No. 90, item 529),
- right of perpetual usufruct of land, regarded as fixed assets since 1 I 2002, in accordance with Accounting Act dated 29 IX 1994 (uniform text Journal of Laws 2018 item 395).

2. The **gross value of fixed assets** is the value equal to the outlays incurred on purchasing or manufacturing them, without deducting consumption value (depreciation).

The **gross value** of fixed assets at **current book-keeping prices** is understood, as of 31 XII since 1995:

- within the scope of fixed assets designated for exploitation:
  - before 1 I 1995 – the value at replacement prices of September 1994,
  - after 1 I 1995 – the purchase or manufacturing value at current prices,
- in units that use International Accounting Standards (IAS) implemented since 1 I 2005 – also revaluation according to fair value.

3. The **division of fixed assets** by NACE Rev. 2 sections by subregions and powiats was made according to the abode of local kind-of-activity unit.



TABL. 1 (87). NAKŁADY INWESTYCYJNE W PRZEDSIĘBIORSTWACH <sup>a</sup> W 2017 R. (ceny bieżące)INVESTMENT OUTLAYS IN ENTERPRISES <sup>a</sup> IN 2017 (current prices)

| WYSZCZEGÓLNIENIE<br>SPECIFICATION                        | Ogółem<br>Grand<br>total | W tym Of which    |   |                                       |  |   |  |  |
|--|--------------------------|-------------------|---|---------------------------------------|--|---|--|--|
|  |                          | przemysł industry |   | budow-<br>nictwo<br>construc-<br>tion | handel;<br>naprawa<br>pojazdów<br>samocho-<br>dowych <sup>Δ</sup><br>trade;<br>repair<br>of motor<br>vehicles <sup>Δ</sup> | transport<br>i gospo-<br>darka<br>magazy-<br>nowa<br>transport-<br>ation and<br>storage | informa-<br>cja i ko-<br>munikacja<br>informa-<br>tion and<br>communi-<br>cation | działal-<br>ność fi-<br>nansowa<br>i ubezpie-<br>czeniowa<br>financial<br>and<br>insurance<br>activities |
|  |                          | razem<br>total    | w tym<br>przetwó-<br>rstwo prze-<br>mysłowe<br>of which<br>manufac-<br>turing |                                       |  |   |  |  |
| <b>WOJEWÓDZTWO<br/>VOIVODSHIP</b>                        | <b>9360057</b>           | <b>5600567</b>    | <b>3634926</b>  | <b>275782</b>                         | <b>1020790</b>   | <b>563415</b>   | <b>370394</b>  | <b>138492</b>  |
| <b>Podregion chojnicki ....<br/>Subregion</b>            | <b>435707</b>            | <b>249052</b>     | <b>167834</b>   | <b>12034</b>                          | <b>28313</b>   | <b>62316</b>  | <b>5367</b>  | <b>2857</b>  |
| Powiaty: Powiats:  |                          |                   |   |                                       |  |   |  |  |
| chojnicki .....  | 208174                   | 117664            | 73211   | 3361                                  | 20515  | 47974   | 3289   | 1828   |
| człuchowski .....  | 118343                   | 63512             | 51266   | 2061                                  | 5673   | 251   | 629  | 476  |
| kościerski .....   | 109190                   | 67876             | 43357   | 6612                                  | 2125   | 14091   | 1449   | 553  |
| <b>Podregion gdański .....<br/>Subregion</b>             | <b>988599</b>            | <b>504970</b>     | <b>361248</b>   | <b>60798</b>                          | <b>273407</b>  | <b>43797</b>  | <b>12946</b>   | <b>4418</b>  |
| Powiaty: Powiats:  |                          |                   |   |                                       |  |   |  |  |
| gdański .....  | 244553                   | 80566             | 68145   | 17947                                 | 125142   | 8382  | 1684   | 1066   |
| kartuski .....   | 193683                   | 110208            | 76227   | 15171                                 | 25431  | 12913   | 2669   | 359  |
| nowodworski .....  | 25922                    | 15025             | 8656  | 539                                   | 2304   | 1483  | 1028   | 578  |
| pucki .....  | 253638                   | 179427            | 127170  | 6797                                  | 26461  | 13371   | 706  | 742  |
| wejherowski .....  | 270803                   | 119744            | 81050   | 20344                                 | 94069  | 7648  | 6859   | 1673   |
| <b>Podregion słupski .....<br/>Subregion</b>             | <b>743176</b>            | <b>505044</b>     | <b>427584</b>   | <b>8170</b>                           | <b>58879</b>   | <b>54192</b>  | <b>18002</b>   | <b>2336</b>  |
| Powiaty: Powiats:  |                          |                   |   |                                       |  |   |  |  |
| bytowski .....   | 158406                   | 130202            | 82174   | 884                                   | 4489   | 7284  | 2333   | 466  |
| lęborski .....   | 80424                    | 47589             | 38690   | 2806                                  | 10303  | 1510  | 1692   | 282  |
| słupski .....  | 274350                   | 177225            | 166196  | 1805                                  | 21929  | 34478   | 3166   | 740  |
| Miasto na prawach powiatu:<br>City with powiat status:   |                          |                   |   |                                       |  |   |  |  |
| Słupsk .....   | 229996                   | 150028            | 140524  | 2675                                  | 22158  | 10920   | 10811  | 848  |
| <b>Podregion starogardzki<br/>Subregion</b>              | <b>1290821</b>           | <b>977949</b>     | <b>874195</b>   | <b>34383</b>                          | <b>68298</b>   | <b>104986</b>   | <b>6883</b>  | <b>3358</b>  |
| Powiaty: Powiats:  |                          |                   |   |                                       |  |   |  |  |
| kwidzyński .....   | 460527                   | 381048            | 375144  | 1231                                  | 12733  | 42586   | 663  | 667  |
| malborski .....  | 118111                   | 73389             | 68769   | 1600                                  | 8520   | 14876   | 1152   | 159  |
| starogardzki .....                                       | 273568                   | 191480            | 177372  | 24933                                 | 24479  | 6869  | 1073   | 685  |
| sztumski .....   | 65561                    | 43674             | 40752   | 2231                                  | 308  | 8706  | 932  | 651  |
| tczewski .....   | 373054                   | 288358            | 212158  | 4388                                  | 22258  | 31949   | 3063   | 1196   |
| <b>Podregion trójmiejski<br/>Subregion</b>               | <b>5901754</b>           | <b>3363552</b>    | <b>1804065</b>  | <b>160397</b>                         | <b>591893</b>  | <b>298124</b>   | <b>327196</b>  | <b>125523</b>  |
| Miasta na prawach powiatu:<br>Cities with powiat status: |                          |                   |   |                                       |  |   |  |  |
| Gdańsk .....   | 4747364                  | 2999051           | 1492855   | 82226                                 | 478549   | 203468  | 140353   | 62874  |
| Gdynia .....   | 1009101                  | 324399            | 292368  | 67918                                 | 100167   | 87452   | 173988   | 28998  |
| Sopot .....  | 145289                   | 40102             | 18842   | 10253                                 | 13177  | 7204  | 12855  | 33651  |

a Dane dotyczą podmiotów gospodarczych, w których liczba pracujących przekracza 9 osób; według lokalizacji inwestycji.

a Data concern economic entities employing more than 9 persons; according to investment location.

TABL. 2 (88). WARTOŚĆ BRUTTO ŚRODKÓW TRWAŁYCH W PRZEDSIĘBIORSTWACH <sup>a</sup> W 2017 R. (bieżące ceny ewidencyjne)

Stan w dniu 31 XII

GROSS VALUE OF FIXED ASSETS IN ENTERPRISES <sup>a</sup> IN 2017 (current book-keeping prices)

As of 31 XII

| WYSZCZEGÓLNIENIE<br>SPECIFICATION                        | Ogółem<br>Grand total | W tym Of which         |  |                          |   |   |   | działalność finansowa i ubezpieczeniowa<br>financial and insurance activities |
|--|-----------------------|------------------------|--|--------------------------|---|---|---|---|
|  |                       | przemysł industry      |  | budownictwo construction | handel; naprawa pojazdów samochodowych <sup>Δ</sup><br>trade; repair of motor vehicles <sup>Δ</sup> | transport i gospodarka magazynowa<br>transportation and storage | informacja i komunikacja<br>information and communication |   |
|  |                       | razem total            | w tym przetwórstwo przemysłowe<br>of which manufacturing |                          |   |   |   |   |
|  |                       | w tys. zł in thous. zł |  |                          |   |   |   |   |
| <b>WOJEWÓDZTWO<br/>VOIVODSHIP</b>                        | <b>109658643</b>      | <b>54210888</b>        | <b>36580345</b>  | <b>3202073</b>           | <b>8757035</b>  | <b>12144951</b>   | <b>4459130</b>  | <b>1173658</b>  |
| <b>Podregion chojnicki ....<br/>Subregion</b>            | <b>5537242</b>        | <b>3063637</b>         | <b>1956450</b>   | <b>113861</b>            | <b>361066</b>   | <b>295009</b>   | <b>98702</b>  | <b>26992</b>  |
| Powiaty: Powiats:  |                       |                        |  |                          |   |   |   |   |
| chojnicki .....  | 2670372               | 1642572                | 920512   | 58544                    | 140130  | 205904  | 98702   | 12164   |
| człuchowski .....  | 1638049               | 804294                 | 541265   | 7980                     | 134684  | 6071  | -   | 4796  |
| kościerski .....   | 1228821               | 616771                 | 494673   | 47337                    | 86252   | 83034   | -   | 10032   |
| <b>Podregion gdański .....</b>                           | <b>11893716</b>       | <b>7284846</b>         | <b>4098423</b>   | <b>634413</b>            | <b>1470684</b>  | <b>343720</b>   | <b>81370</b>  | <b>101375</b>   |
| <b>Subregion</b>   |                       |                        |  |                          |   |   |   |   |
| Powiaty: Powiats:  |                       |                        |  |                          |   |   |   |   |
| gdański .....  | 2239367               | 1186265                | 837547   | 76933                    | 658101  | 79341   | 21925   | 26489   |
| kartuski .....   | 2714495               | 1651558                | 892025   | 176706                   | 290323  | 40291   | 2069  | 5803  |
| nowodworski .....  | 469664                | 250523                 | 128792   | 21648                    | 14933   | 13067   | 1588  | 10049   |
| pucki .....  | 2762986               | 1888448                | 1074193  | 134410                   | 57105   | 174397  | -   | 24721   |
| wejherowski .....  | 3707204               | 2308052                | 1165866  | 224716                   | 450222  | 36624   | 55788   | 34313   |
| <b>Podregion słupski .....</b>                           | <b>10192964</b>       | <b>6778187</b>         | <b>4330235</b>   | <b>112278</b>            | <b>627188</b>   | <b>300262</b>   | <b>57001</b>  | <b>19579</b>  |
| <b>Subregion</b>   |                       |                        |  |                          |   |   |   |   |
| Powiaty: Powiats:  |                       |                        |  |                          |   |   |   |   |
| bytowski .....   | 1676496               | 1195536                | 823527   | 8254                     | 71399   | 79134   | -   | 5760  |
| łęborski .....   | 1768227               | 1419447                | 722159   | 23038                    | 62657   | 16725   | -   | 6326  |
| słupski .....  | 2663314               | 1605775                | 1378234  | 37880                    | 177219  | 184415  | 3634  | 7493  |
| Miasto na prawach powiatu:<br>City with powiat status:   |                       |                        |  |                          |   |   |   |   |
| Słupsk .....   | 4084927               | 2557429                | 1406315  | 43106                    | 315913  | 19988   | 53367   | -   |
| <b>Podregion starogardzki<br/>Subregion</b>              | <b>16519973</b>       | <b>13390836</b>        | <b>11162464</b>  | <b>154157</b>            | <b>634945</b>   | <b>375945</b>   | <b>45214</b>  | <b>116883</b>   |
| Powiaty: Powiats:  |                       |                        |  |                          |   |   |   |   |
| kwidziński .....   | 6150783               | 5506972                | 5024608  | 22418                    | 80930   | 57764   | 12984   | 26925   |
| malborski .....  | 1420982               | 802525                 | 414839   | 7871                     | 113072  | 40683   | 10168   | 8576  |
| starogardzki .....                                       | 4250160               | 3385795                | 2742832  | 80368                    | 267332  | 67690   | -   | 28286   |
| sztumski .....   | 578905                | 356711                 | 288556   | 8397                     | 22647   | 4067  | 3067  | 37381   |
| tczewski .....   | 4119143               | 3338833                | 2691629  | 35103                    | 150964  | 205741  | 18995   | 15715   |
| <b>Podregion trójmiejski<br/>Subregion</b>               | <b>65514748</b>       | <b>23693382</b>        | <b>15032773</b>  | <b>2187364</b>           | <b>5663152</b>  | <b>10830015</b>   | <b>4176843</b>  | <b>908829</b>   |
| Miasta na prawach powiatu:<br>Cities with powiat status: |                       |                        |  |                          |   |   |   |   |
| Gdańsk .....   | 49565321              | 20018215               | 12821516   | 1541953                  | 4708423   | 7960770   | 3294856   | 542804  |
| Gdynia .....   | 13635454              | 3450698                | 1989029  | 421430                   | 904619  | 2711774   | 823185  | 18905   |
| Sopot .....  | 2313973               | 224469                 | 222228   | 223981                   | 50110   | 157471  | 58802   | 347120  |

<sup>a</sup> Dane dotyczą podmiotów gospodarczych, w których liczba pracujących przekracza 9 osób; podziału środków trwałych według sekcji PKD 2007 dokonano zgodnie z siedzibą jednostki lokalnej rodzaju działalności.

<sup>a</sup> Data concern economic entities employing more than 9 persons; the division of fixed assets by NACE Rev. 2 sections was made according to the abode of local kind-of-activity unit.

## DZIAŁ XV RACHUNKI REGIONALNE

### Uwagi ogólne

**1. Rachunki regionalne** opracowano zgodnie z zasadami „Europejskiego Systemu Rachunków 2010 (ESA 2010)”, wprowadzonego rozporządzeniem Parlamentu Europejskiego i Rady (UE) nr 549/2013 z dnia 21 V 2013 r. w sprawie europejskiego systemu rachunków narodowych i regionalnych w Unii Europejskiej (Dz. Urz. UE L 174 z 26 VI 2013 r., z późniejszymi zmianami).

**2.** W systemie rachunków regionalnych dla każdego województwa zestawiane są: rachunek produkcji i rachunek tworzenia dochodów według sektorów instytucjonalnych i rodzajów działalności oraz rachunek podziału pierwotnego dochodów i rachunek podziału wtórnego dochodów w sektorze gospodarstw domowych. Dla podregionów obliczane są: produkt krajowy brutto (PKB) i wartość dodana brutto (WDB) według grup rodzajów działalności.

**3.** Grupowanie danych z rachunków regionalnych według województw i podregionów w podziale na rodzaje działalności według Polskiej Klasyfikacji Działalności (PKD 2007) zostało dokonane **metodą jednostek lokalnych rodzaju działalności**, tj. według siedziby i podstawowego rodzaju działalności jednostki lokalnej przedsiębiorstwa.

**4.** W rachunkach regionalnych uwzględnia się szacunek szarej gospodarki oraz działalności nielegalnej. **Szara gospodarka** obejmuje legalną produkcję ukrytą szacowaną dla zarejestrowanych podmiotów gospodarczych sektora prywatnego z liczbą pracujących do 9 osób (niezależnie od formy prawnej), z liczbą pracujących od 10 do 49 osób (bez spółdzielni) oraz osób fizycznych z tytułu wykonywania pracy nierejestrowanej, głównie w działalności usługowej (w tym osób świadczących usługi prostytutki).

W ramach **działalności nielegalnej** ujęto szacunki dotyczące działalności osób czerpiących korzyści z tytułu świadczenia usług prostytutki przez inne osoby, produkcji i handlu narkotykami oraz przemytu papierosów.

**5.** Dane z rachunków regionalnych za lata 2014-2015 zostały zmienione w stosunku do wcześniej opublikowanych w ślad za rewizją w rocznych rachunkach narodowych, dokonaną stosownie do standardowej procedury dotyczącej nadmiernego deficytu (tzw. notyfikacja fiskalna). Zmiany dotyczyły przeklasyfikowania kolejnych jednostek publicznych do sektora instytucji rządowych i samorządowych.

## CHAPTER XV REGIONAL ACCOUNTS

### General notes

**1. Regional accounts** were compiled according to the principles of the “European System of Accounts 2010 (the ESA 2010)”, introduced by Regulation (EU) No. 549/2013 of the European Parliament and of the Council of 21 V 2013 on the European system of national and regional accounts in the European Union (Official Journal of the EU L 174, 26 VI 2013, with later amendments).

**2.** The following accounts are compiled in the regional accounts system for each voivodship: the production account and the generation of income account by institutional sectors and kind of activity as well as the allocation of primary income account and the secondary distribution of income account in the households sector. The following categories are calculated for subregions: gross domestic product (GDP) and gross value added (GVA) by kind-of-activity groups.

**3.** Grouping regional accounts data by voivodships and subregions according to kind of activity of the Polish Classification of Activities (PKD 2007) was accomplished applying the **local kind-of-activity unit method**, i.e. by the place of residence and main kind of activity of the local unit of the enterprise.

**4.** The estimation of the hidden economy and illegal activities is included in the regional accounts. **Hidden economy** covers the legal concealed production estimated for registered economic entities of private sector employing up to 9 persons (irrespective of the legal form), employing from 10 to 49 persons (excluding cooperatives) as well as natural persons engaged in non-registered work, primarily within the service activity (including persons providing prostitution services).

Within **illegal activities** there were included estimations concerning activity of persons deriving profits from exploiting prostitution, production and trafficking in narcotics and smuggling of cigarettes.

**5.** Data from regional accounts for the years 2014-2015 were changed in relation to those previously published as a consequence of revision in the annual national accounts, made due to the standard excessive deficit procedure (the so-called fiscal notification). The changes concerned reclassification of further public entities into the general government sector.

6. Szczegółowy opis zmian wprowadzonych do rachunków narodowych znajduje się w notatce informacyjnej GUS: „Informacja Głównego Urzędu Statystycznego w sprawie skorygowanego szacunku produktu krajowego brutto za 2017 r.” z dnia 3 X 2018, dostępnej na stronie <http://stat.gov.pl/obszary-tematyczne/rachunki-narodowe/roczne-rachunki-narodowe/informacja-glownego-urzedu-statystycznego-w-sprawie-skorygowanego-szacunku-produktu-krajowego-brutto-za-2017-rok,9,4.html>.

7. Informacje dotyczące rachunków regionalnych zamieszczono w publikacji „Kompendium wiedzy o rachunkach regionalnych”.

6. Detailed description of the changes introduced in the national accounts can be found in the Statistics Poland news release “Revised estimate of gross domestic product for the year 2017” of 3 X 2018, available at website <http://stat.gov.pl/en/topics/national-accounts/annual-national-accounts/revised-estimate-of-gross-domestic-product-for-the-year-2017,7,4.html>.

7. Information concerning regional accounts are placed in the publication “Kompendium wiedzy o rachunkach regionalnych”.

TABL. 1 (89). **PRODUKT KRAJOWY BRUTTO (ceny bieżące)**  
GROSS DOMESTIC PRODUCT (current prices)

| WYSZCZEGÓLNIENIE<br>SPECIFICATION                          |                   | Ogółem Total          |                                   |  | Na 1 mieszkańca Per capita |   |  |
|--|-------------------|-----------------------|-----------------------------------|--|----------------------------|---|--|
|  |                   | w mln zł<br>in mln zł | Polska = 100<br>Poland =<br>= 100 | województwo = 100<br>Voivodship =<br>= 100 | w zł<br>in zł              | Polska = 100 <sup>a</sup><br>Poland =<br>= 100 <sup>a</sup> | województwo = 100 <sup>b</sup><br>Voivodship =<br>= 100 <sup>b</sup> |
| <b>WOJEWÓDZTWO ...<br/>VOIVODSHIP</b>                      | 2014 <sup>c</sup> | 97859                 | 5,7                               | 100,0                                      | 42570                      | 95,2  | 100,0  |
|  | 2015 <sup>c</sup> | 103714                | 5,8                               | 100,0                                      | 45001                      | 96,1  | 100,0  |
|  | <b>2016</b>       | <b>108438</b>         | <b>5,8</b>                        | <b>100,0</b>                               | <b>46913</b>               | <b>96,9</b>   | <b>100,0</b>   |
| <b>Podregiony<sup>d</sup>:<br/>Subregions<sup>d</sup>:</b> |                   |                       |                                   |  |                            |   |  |
| Chojnicki .....  | 2014 <sup>c</sup> | 6422                  | 0,4                               | 6,6  | 28591                      | 64,0  | 67,2   |
|  | 2015 <sup>c</sup> | 6657                  | 0,4                               | 6,4  | 29606                      | 63,2  | 65,8   |
|  | <b>2016</b>       | <b>7112</b>           | <b>0,4</b>                        | <b>6,6</b>                                 | <b>31573</b>               | <b>65,2</b>   | <b>67,3</b>  |
| Gdański .....  | 2014 <sup>c</sup> | 18271                 | 1,1                               | 18,7                                       | 32774                      | 73,3  | 77,0   |
|  | 2015 <sup>c</sup> | 19402                 | 1,1                               | 18,7                                       | 34394                      | 73,5  | 76,4   |
|  | <b>2016</b>       | <b>20115</b>          | <b>1,1</b>                        | <b>18,5</b>                                | <b>35254</b>               | <b>72,8</b>   | <b>75,1</b>  |
| Słupski .....  | 2014 <sup>c</sup> | 11367                 | 0,7                               | 11,6                                       | 33856                      | 75,7  | 79,5   |
|  | 2015 <sup>c</sup> | 11762                 | 0,7                               | 11,3                                       | 35060                      | 74,9  | 77,9   |
|  | <b>2016</b>       | <b>11927</b>          | <b>0,6</b>                        | <b>11,0</b>                                | <b>35563</b>               | <b>73,4</b>   | <b>75,8</b>  |
| Starogardzki .....   | 2014 <sup>c</sup> | 15525                 | 0,9                               | 15,9                                       | 35809                      | 80,1  | 84,1   |
|  | 2015 <sup>c</sup> | 16077                 | 0,9                               | 15,5                                       | 37099                      | 79,2  | 82,4   |
|  | <b>2016</b>       | <b>16737</b>          | <b>0,9</b>                        | <b>15,4</b>                                | <b>38666</b>               | <b>79,8</b>   | <b>82,4</b>  |
| Trójmiejski .....  | 2014 <sup>c</sup> | 46274                 | 2,7                               | 47,3                                       | 61913                      | 138,5   | 145,4  |
|  | 2015 <sup>c</sup> | 49816                 | 2,8                               | 48,0                                       | 66695                      | 142,5   | 148,2  |
|  | <b>2016</b>       | <b>52548</b>          | <b>2,8</b>                        | <b>48,5</b>                                | <b>70306</b>               | <b>145,2</b>  | <b>149,9</b>   |

ab Relacja do średniej: a – krajowej, b – wojewódzkiej. c Dane zmieniono w stosunku do opublikowanych w poprzedniej edycji. d Patrz uwagi ogólne, pkt. 2 str. 277.

ab Relation to: a – national average, b – Voivodship average. c Data have been changed in relation to data published in the previous edition. d See general notes, item 2 on page 277.

TABL. 2 (90). WARTOŚĆ DODANA BRUTTO WEDŁUG RODZAJÓW DZIAŁALNOŚCI (ceny bieżące)

GROSS VALUE ADDED BY KINDS OF ACTIVITIES (current prices)

| WYSZCZEGÓLNIENIE<br>SPECIFICATION                          |                   | Ogółem<br>Total | Rolnictwo,<br>leśnictwo,<br>łowiectwo<br>i rybactwo<br>Agriculture,<br>forestry<br>and<br>fishing | Przemysł<br>Industry | Budow-<br>nictwo<br>Construc-<br>tion | Handel;<br>naprawa<br>pojazdów<br>samocho-<br>dowych <sup>Δ</sup> ;<br>transport<br>i gospo-<br>darka ma-<br>gazynowa;<br>zakwatero-<br>wanie<br>i gastro-<br>nomia <sup>Δ</sup> ;<br>informacja<br>i komu-<br>nikacja<br>Trade;<br>repair<br>of motor<br>vehicles <sup>Δ</sup> ;<br>transport<br>and<br>storage;<br>accommoda-<br>tion and<br>catering <sup>Δ</sup> ;<br>informa-<br>tion and<br>communi-<br>cation | Działal-<br>ność finan-<br>sowa<br>i ubezpie-<br>czeniowa;<br>obsługa<br>ryнку<br>nierucho-<br>mości <sup>Δ</sup><br>Financial<br>and<br>insurance<br>activities;<br>real estate<br>activities | Pozostałe<br>usługi<br>Other<br>services |
|--|-------------------|-----------------|---|----------------------|---------------------------------------|--|--|--|
|  |                   |                 |   |                      |                                       |  |  |  |
| <b>WOJEWÓDZTWO<br/>VOIVODSHIP</b>                          | 2014 <sup>a</sup> | 86775           | 2093  | 22172                | 7401                                  | 25237  | 8161   | 21711                                    |
|  | 2015 <sup>a</sup> | 92023           | 1805  | 24972                | 8130                                  | 26357  | 8043   | 22716                                    |
|  | <b>2016</b>       | <b>95794</b>    | <b>2057</b>   | <b>26831</b>         | <b>7565</b>                           | <b>27424</b>   | <b>8503</b>  | <b>23413</b>                             |
| <b>Podregiony<sup>b</sup>;<br/>Subregions<sup>b</sup>:</b> |                   |                 |   |                      |                                       |  |  |  |
| Chojnicki .....  | 2014 <sup>a</sup> | 5694            | 380   | 1431                 | 457                                   | 1359   | 457  | 1610                                     |
|  | 2015 <sup>a</sup> | 5906            | 328   | 1512                 | 509                                   | 1448   | 454  | 1654                                     |
|  | <b>2016</b>       | <b>6281</b>     | <b>373</b>  | <b>1683</b>          | <b>578</b>                            | <b>1532</b>  | <b>466</b>   | <b>1649</b>                              |
| Gdański .....  | 2014 <sup>a</sup> | 16201           | 553   | 4228                 | 1948                                  | 4735   | 1263   | 3474                                     |
|  | 2015 <sup>a</sup> | 17212           | 477   | 4583                 | 2161                                  | 4983   | 1286   | 3723                                     |
|  | <b>2016</b>       | <b>17767</b>    | <b>543</b>  | <b>4763</b>          | <b>2027</b>                           | <b>5223</b>  | <b>1335</b>  | <b>3875</b>                              |
| Słupski .....  | 2014 <sup>a</sup> | 10080           | 535   | 3163                 | 703                                   | 2260   | 729  | 2689                                     |
|  | 2015 <sup>a</sup> | 10436           | 462   | 3325                 | 787                                   | 2394   | 731  | 2737                                     |
|  | <b>2016</b>       | <b>10536</b>    | <b>526</b>  | <b>3340</b>          | <b>735</b>                            | <b>2423</b>  | <b>746</b>   | <b>2766</b>                              |
| Starogardzki .....   | 2014 <sup>a</sup> | 13767           | 600   | 5548                 | 943                                   | 2790   | 955  | 2930                                     |
|  | 2015 <sup>a</sup> | 14263           | 518   | 5697                 | 1029                                  | 2971   | 965  | 3084                                     |
|  | <b>2016</b>       | <b>14783</b>    | <b>590</b>  | <b>6229</b>          | <b>937</b>                            | <b>2862</b>  | <b>995</b>   | <b>3169</b>                              |
| Trójmiejski .....  | 2014 <sup>a</sup> | 41034           | 25  | 7802                 | 3351                                  | 14092  | 4756   | 11007                                    |
|  | 2015 <sup>a</sup> | 44206           | 21  | 9855                 | 3644                                  | 14561  | 4606   | 11519                                    |
|  | <b>2016</b>       | <b>46427</b>    | <b>24</b>   | <b>10815</b>         | <b>3288</b>                           | <b>15384</b>   | <b>4961</b>  | <b>11954</b>                             |

a Dane zmieniono w stosunku do opublikowanych w poprzedniej edycji. b Patrz uwagi ogólne, pkt. 2 str. 277.

a Data have been changed in relation to data published in the previous edition. b See general notes, item 2 on page 277.

## DZIAŁ XVI PODMIOTY GOSPODARKI NARODOWEJ

### Uwagi ogólne

1. Prezentowane dane dotyczą **podmiotów gospodarki narodowej** zarejestrowanych w rejestrze REGON i obejmują osoby prawne, jednostki organizacyjne niemające osobowości prawnej oraz osoby fizyczne prowadzące działalność gospodarczą, zaklasyfikowane do poszczególnych sekcji PKD 2007 według przeważającego rodzaju działalności.

2. Krajowy rejestr urzędowy podmiotów gospodarki narodowej, zwany dalej rejestrem REGON, jest rejestrem administracyjnym prowadzonym przez Prezesa GUS. Zasady prowadzenia rejestru określają przepisy ustawy z dnia 29 VI 1995 r. o statystyce publicznej (tekst jednolity Dz. U. 2018 poz. 997, z późniejszymi zmianami) oraz przepisy rozporządzenia Rady Ministrów z dnia 30 XI 2015 r. (Dz. U. poz. 2009, z późniejszymi zmianami) w sprawie sposobu i metodologii prowadzenia i aktualizacji krajowego rejestru urzędowego podmiotów gospodarki narodowej, wzorów wniosków, ankiet i zaświadczeń.

Podstawową funkcją rejestru REGON jest identyfikowanie podmiotów gospodarki narodowej, co jest realizowane poprzez nadawanie im unikatowych numerów identyfikacyjnych.

Rejestr REGON jest na bieżąco aktualizowany na podstawie danych o podmiotach gospodarki narodowej, przekazywanych drogą elektroniczną z Centralnej Ewidencji i Informacji o Działalności Gospodarczej, Krajowego Rejestru Sądowego, Systemu Informacji Oświatowej oraz Centralnego Rejestru Podmiotów Krajowej Ewidencji Podatników oraz – w przypadku pozostałych podmiotów – na podstawie wniosków zgłaszanych do właściwych urzędów statystycznych. Kompletność i aktualność rejestru uzależniona jest od terminowej realizacji ww. obowiązku.

Ponadto od 2011 r. do aktualizacji rejestru wykorzystywane są informacje z Powszechnego Elektronicznego Systemu Ewidencji Ludności (PESEL) dotyczące zgonów osób fizycznych, które były wpisane do rejestru REGON.

W związku z wprowadzonymi od 1 XII 2014 r. zmianami przepisów prawnych regulujących sposób zasilania rejestru REGON informacjami o podmiotach podlegających wpisowi do Krajowego Rejestru Sądowego, istnieje możliwość wystąpienia w rejestrze REGON niewypełnionych pozycji dotyczących przewidywanej liczby pracujących, adresu siedziby/zamieszkania, rodzaju przeważającej działalności oraz formy własności. W związku z powyższym dane naliczone według ww. informacji mogą nie sumować się na liczbę ogółem.

## CHAPTER XVI ENTITIES OF THE NATIONAL ECONOMY

### General notes

1. Presented data concern **entities of the national economy** recorded in the REGON register and include legal persons, organisational entities without legal personality and natural persons conducting economic activity, classified into particular NACE Rev. 2 sections according to the predominant kind of activity.

2. The National Official Business Register, hereinafter referred to as REGON, is an administrative register held by the President of Statistics Poland. The rules for running the register are defined by the Law on Official Statistics, dated 29 VI 1995 (uniform text Journal of Laws 2018 item 997, with later amendments) and the provisions of the decree of the Council of Ministers dated 30 XI 2015 (Journal of Laws item 2009, with later amendments) on the mode and methodology of running and updating the National Official Business Register, application, questionnaire, certificate specimens and detailed condition.

The basic function of the REGON register is identification of entities of the national economy, which is accomplished by assigning to them unique identification numbers.

The REGON register is updated on a current basis with the use of data on entities of the national economy transferred through the electronic system from the Central Registration and Information on Business, the National Court Register, the Educational Information System as well as the Central Business Entity Register of the National Taxpayer Register, and – for the remaining entities – on the basis of applications submitted to the relevant statistical offices. The completeness and correctness of the register is contingent on the timely compliance with the above mentioned obligation.

In addition, since 2011 the register has been updated with information from the Common Electronic System of Population (PESEL) on the deaths of natural persons, who were registered in the REGON.

The changes in legislation, introduced on 1 XII 2014, regulate the method of supplying for REGON register, with information on entities entered into National Court Register. Due to these changes, REGON register may possibly not contain information about the expected number of employed persons, address of head office/residence, the principal kind of activity and form of ownership. Hence, data calculated according to the aforementioned method may not add up to the correct total.

TABL. 1 (91). PODMIOTY GOSPODARKI NARODOWEJ <sup>a</sup> W REJESTRZE REGON W 2017 R.

Stan w dniu 31 XII

ENTITIES OF THE NATIONAL ECONOMY <sup>a</sup> IN THE REGON REGISTER IN 2017

As of 31 XII

| WYSZCZEGÓLNIENIE<br>SPECIFICATION              | Ogółem<br>Grand total | Sektor publiczny<br>Public sector | Sektor prywatny<br>Private sector | Z liczby ogółem Of grand total number  |   |             |  |             |             |                                      | osoby fizyczne prowadzące działalność gospodarczą natural persons conducting economic activity |                              |  |
|--|-----------------------|-----------------------------------|-----------------------------------|--|---|-------------|--|-------------|-------------|--------------------------------------|--|------------------------------|--|
|  |                       |                                   |                                   | osoby prawne i jednostki organizacyjne niemające osobowości prawnej<br>legal persons and organisational entities without legal personality |   |             |  |             |             |                                      |  |                              |  |
|  |                       |                                   |                                   | razem<br>total   | w tym of which                          |             |  |             |             | spółki cywilne<br>civil partnerships |  | spółdzielnie<br>cooperatives | fundacje, stowarzyszenia i organizacje społeczne<br>foundations, associations and social organisations |
|  |                       |                                   |                                   |  | spółki handlowe<br>commercial companies |             | w tym z udziałem kapitału zagranicznego<br>of which with foreign capital participation |             |             |                                      |  |                              |  |
|  |                       |                                   |                                   |  | razem<br>total                          |             |  |             |             |                                      |  |                              |  |
| <b>WOJEWÓDZTWO<br/>VOIVODSHIP</b>              | <b>293704</b>         | <b>7448</b>                       | <b>283176</b>                     | <b>87041</b>   | <b>34613</b>                            | <b>5015</b> | <b>17856</b>   | <b>1029</b> | <b>8867</b> | <b>206663</b>                        |  |                              |  |
| <b>PODREGION CHOJNICKI<br/>SUBREGION</b>       | <b>20159</b>          | <b>717</b>                        | <b>19357</b>                      | <b>4683</b>  | <b>1075</b>                             | <b>144</b>  | <b>892</b>   | <b>96</b>   | <b>739</b>  | <b>15476</b>                         |  |                              |  |
| <b>POWIATY: POWIATS:</b>                       |                       |                                   |                                   |  |   |             |  |             |             |                                      |  |                              |  |
| <b>Chojnicki .....</b>                         | <b>8757</b>           | <b>226</b>                        | <b>8497</b>                       | <b>1912</b>  | <b>512</b>                              | <b>70</b>   | <b>359</b>   | <b>38</b>   | <b>305</b>  | <b>6845</b>                          |  |                              |  |
| Gmina miejska:<br>Urban gmina:                 |                       |                                   |                                   |  |   |             |  |             |             |                                      |  |                              |  |
| Chojnice .....                                 | 3986                  | 92                                | 3875                              | 1051   | 297                                     | 37          | 224  | 11          | 122         | 2935                                 |  |                              |  |
| Gminy miejsko-wiejskie:<br>Urban-rural gminas: |                       |                                   |                                   |  |   |             |  |             |             |                                      |  |                              |  |
| Brusy .....                                    | 1206                  | 28                                | 1176                              | 167  | 34                                      | 7           | 25   | 4           | 44          | 1039                                 |  |                              |  |
| w tym miasto .....                             | 587                   | 15                                | 571                               | 91   | 24                                      | 3           | 18   | 3           | 17          | 496                                  |  |                              |  |
| of which city                                  |                       |                                   |                                   |  |   |             |  |             |             |                                      |  |                              |  |
| Czersk .....                                   | 1896                  | 73                                | 1818                              | 334  | 79                                      | 13          | 51   | 15          | 52          | 1562                                 |  |                              |  |
| w tym miasto .....                             | 1019                  | 54                                | 962                               | 207  | 44                                      | 7           | 38   | 11          | 19          | 812                                  |  |                              |  |
| of which city                                  |                       |                                   |                                   |  |   |             |  |             |             |                                      |  |                              |  |
| Gminy wiejskie:<br>Rural gminas:               |                       |                                   |                                   |  |   |             |  |             |             |                                      |  |                              |  |
| Chojnice .....                                 | 1517                  | 24                                | 1485                              | 323  | 98                                      | 13          | 51   | 8           | 76          | 1194                                 |  |                              |  |
| Konarzyny .....                                | 152                   | 9                                 | 143                               | 37   | 4                                       | -           | 8  | -           | 11          | 115                                  |  |                              |  |
| <b>Człuchowski .....</b>                       | <b>5184</b>           | <b>267</b>                        | <b>4898</b>                       | <b>1452</b>  | <b>241</b>                              | <b>45</b>   | <b>321</b>   | <b>29</b>   | <b>195</b>  | <b>3732</b>                          |  |                              |  |
| Gmina miejska:<br>Urban gmina:                 |                       |                                   |                                   |  |   |             |  |             |             |                                      |  |                              |  |
| Człuchów .....                                 | 2132                  | 83                                | 2046                              | 596  | 103                                     | 15          | 160  | 8           | 64          | 1536                                 |  |                              |  |
| Gminy miejsko-wiejskie:<br>Urban-rural gminas: |                       |                                   |                                   |  |   |             |  |             |             |                                      |  |                              |  |
| Czarnie .....                                  | 647                   | 80                                | 564                               | 246  | 19                                      | -           | 34   | 6           | 27          | 401                                  |  |                              |  |
| w tym miasto .....                             | 496                   | 75                                | 418                               | 202  | 8                                       | -           | 28   | 4           | 16          | 294                                  |  |                              |  |
| of which city                                  |                       |                                   |                                   |  |   |             |  |             |             |                                      |  |                              |  |
| Debrzno .....                                  | 695                   | 42                                | 648                               | 202  | 21                                      | 5           | 35   | 4           | 27          | 493                                  |  |                              |  |
| w tym miasto .....                             | 474                   | 37                                | 437                               | 153  | 11                                      | 4           | 28   | 4           | 15          | 321                                  |  |                              |  |
| of which city                                  |                       |                                   |                                   |  |   |             |  |             |             |                                      |  |                              |  |
| Gminy wiejskie:<br>Rural gminas:               |                       |                                   |                                   |  |   |             |  |             |             |                                      |  |                              |  |
| Człuchów .....                                 | 758                   | 21                                | 734                               | 149  | 46                                      | 8           | 36   | 2           | 29          | 609                                  |  |                              |  |
| Koczala .....                                  | 236                   | 11                                | 225                               | 70   | 6                                       | 1           | 23   | 2           | 12          | 166                                  |  |                              |  |
| Przechlewo .....                               | 461                   | 14                                | 445                               | 114  | 24                                      | 9           | 17   | 2           | 27          | 347                                  |  |                              |  |
| Rzeczonica .....                               | 255                   | 16                                | 236                               | 75   | 22                                      | 7           | 16   | 5           | 9           | 180                                  |  |                              |  |

a Bez osób prowadzących gospodarstwa indywidualne w rolnictwie.

a Excluding persons tending private farms in agriculture.



TABL. 1 (91). PODMIOTY GOSPODARKI NARODOWEJ <sup>a</sup> W REJESTRZE REGON W 2017 R. (cd.)

Stan w dniu 31 XII

ENTITIES OF THE NATIONAL ECONOMY <sup>a</sup> IN THE REGON REGISTER IN 2017 (cont.)

As of 31 XII

| WYSZCZEGÓLNIENIE<br>SPECIFICATION  | Ogółem<br>Grand total | Sektor publiczny<br>Public sector | Sektor prywatny<br>Private sector | Z liczby ogółem Of grand total number  |   |  |             |                                      |                              |  | osoby fizyczne prowadzące działalność gospodarczą natural persons conducting economic activity |
|--|-----------------------|-----------------------------------|-----------------------------------|--|---|--|-------------|--------------------------------------|------------------------------|--|--|
|  |                       |                                   |                                   | osoby prawne i jednostki organizacyjne niemające osobowości prawnej<br>legal persons and organisational entities without legal personality |   |  |             |                                      |                              |  |  |
|  |                       |                                   |                                   | razem total  | w tym of which                          |  |             |                                      |                              |  |  |
|  |                       |                                   |                                   |  | spółki handlowe<br>commercial companies | w tym z udziałem kapitału zagranicznego<br>of which with foreign capital participation |             | spółki cywilne<br>civil partnerships | spółdzielnie<br>cooperatives | fundacje, stowarzyszenia i organizacje społeczne<br>foundations, associations and social organisations |  |
| <b>PODREGION CHOJNICKI (dok.):<br/>SUBREGION (cont.):<br/>POWIATY (dok.):<br/>POWIATS (cont.):</b> |                       |                                   |                                   |  |   |  |             |                                      |                              |  |  |
| <b>Kościerski .....</b>  | <b>6218</b>           | <b>224</b>                        | <b>5962</b>                       | <b>1319</b>  | <b>322</b>                              | <b>29</b>  | <b>212</b>  | <b>29</b>                            | <b>239</b>                   | <b>4899</b>  |  |
| Gmina miejska:<br>Urban gmina:   |                       |                                   |                                   |  |   |  |             |                                      |                              |  |  |
| Kościerzyna .....  | 2585                  | 87                                | 2478                              | 639  | 175                                     | 17   | 124         | 12                                   | 86                           | 1946   |  |
| Gminy wiejskie:<br>Rural gminas:   |                       |                                   |                                   |  |   |  |             |                                      |                              |  |  |
| Dziemiiany .....   | 298                   | 11                                | 286                               | 61   | 11                                      | 4  | 12          | 3                                    | 14                           | 237  |  |
| Karsin .....   | 426                   | 18                                | 408                               | 81   | 17                                      | 4  | 8           | 2                                    | 22                           | 345  |  |
| Kościerzyna .....  | 1309                  | 37                                | 1267                              | 215  | 61                                      | 1  | 28          | 1                                    | 53                           | 1094   |  |
| Liniewo .....  | 323                   | 17                                | 305                               | 73   | 13                                      | 1  | 11          | 3                                    | 16                           | 250  |  |
| Lipusz .....   | 298                   | 15                                | 281                               | 61   | 16                                      | -  | 5           | 2                                    | 13                           | 237  |  |
| Nowa Karczma .....   | 479                   | 19                                | 459                               | 91   | 14                                      | 1  | 11          | 4                                    | 16                           | 388  |  |
| Stara Kiszewa .....  | 500                   | 20                                | 478                               | 98   | 15                                      | 1  | 13          | 2                                    | 19                           | 402  |  |
| <b>PODREGION GDAŃSKI<br/>SUBREGION<br/>POWIATY: POWIATS:</b>                                       | <b>68882</b>          | <b>1172</b>                       | <b>67292</b>                      | <b>14697</b>   | <b>5419</b>                             | <b>635</b>   | <b>3610</b> | <b>180</b>                           | <b>1699</b>                  | <b>54185</b>   |  |
| <b>Gdański .....</b>   | <b>14671</b>          | <b>175</b>                        | <b>14328</b>                      | <b>3708</b>  | <b>1602</b>                             | <b>195</b>   | <b>789</b>  | <b>40</b>                            | <b>328</b>                   | <b>10963</b>   |  |
| Gmina miejska:<br>Urban gmina:   |                       |                                   |                                   |  |   |  |             |                                      |                              |  |  |
| Pruszcz Gdański .....  | 4421                  | 61                                | 4301                              | 1380   | 645                                     | 90   | 325         | 10                                   | 82                           | 3041   |  |
| Gminy wiejskie:<br>Rural gminas:   |                       |                                   |                                   |  |   |  |             |                                      |                              |  |  |
| Cedry Wielkie .....  | 568                   | 13                                | 545                               | 153  | 63                                      | 9  | 28          | 3                                    | 22                           | 415  |  |
| Kolbudy .....  | 2471                  | 19                                | 2420                              | 624  | 267                                     | 24   | 93          | 9                                    | 67                           | 1847   |  |
| Pruszcz Gdański .....  | 4314                  | 36                                | 4229                              | 1009   | 442                                     | 59   | 224         | 7                                    | 69                           | 3305   |  |
| Przywidz .....   | 555                   | 11                                | 539                               | 97   | 30                                      | 2  | 20          | 2                                    | 22                           | 458  |  |
| Pszczółki .....  | 1072                  | 9                                 | 1057                              | 195  | 79                                      | 7  | 58          | 2                                    | 20                           | 877  |  |
| Suchy Dąb .....  | 382                   | 10                                | 370                               | 74   | 15                                      | 1  | 14          | 1                                    | 16                           | 308  |  |
| Trąbki Wielkie .....   | 888                   | 16                                | 867                               | 176  | 61                                      | 3  | 27          | 6                                    | 30                           | 712  |  |
| <b>Kartuski .....</b>  | <b>14086</b>          | <b>273</b>                        | <b>13739</b>                      | <b>2960</b>  | <b>1275</b>                             | <b>123</b>   | <b>644</b>  | <b>33</b>                            | <b>403</b>                   | <b>11126</b>   |  |
| Gminy miejsko-wiejskie:<br>Urban-rural gminas:   |                       |                                   |                                   |  |   |  |             |                                      |                              |  |  |
| Kartuzy .....  | 3637                  | 97                                | 3519                              | 924  | 353                                     | 37   | 214         | 16                                   | 118                          | 2713   |  |
| w tym miasto .....   | 1839                  | 77                                | 1755                              | 612  | 210                                     | 23   | 144         | 14                                   | 70                           | 1227   |  |
| of which city  |                       |                                   |                                   |  |   |  |             |                                      |                              |  |  |
| Żukowo .....   | 4937                  | 33                                | 4871                              | 1096   | 563                                     | 53   | 271         | 7                                    | 119                          | 3841   |  |
| w tym miasto .....   | 933                   | 21                                | 906                               | 280  | 92                                      | 12   | 95          | 6                                    | 37                           | 653  |  |
| of which city  |                       |                                   |                                   |  |   |  |             |                                      |                              |  |  |

a Bez osób prowadzących gospodarstwa indywidualne w rolnictwie.

a Excluding persons tending private farms in agriculture.



TABL. 1 (91). PODMIOTY GOSPODARKI NARODOWEJ <sup>a</sup> W REJESTRZE REGON W 2017 R. (cd.)

Stan w dniu 31 XII

ENTITIES OF THE NATIONAL ECONOMY <sup>a</sup> IN THE REGON REGISTER IN 2017 (cont.)

As of 31 XII

| WYSZCZEGÓLNIENIE<br>SPECIFICATION | Ogółem<br>Grand total | Sektor publiczny<br>Public sector | Sektor prywatny<br>Private sector | Z liczby ogółem Of grand total number  |   |                                      |                              |  |             |  | osoby fizyczne prowadzące działalność gospodarczą natural persons conducting economic activity |
|-----------------------------------|-----------------------|-----------------------------------|-----------------------------------|--|---|--------------------------------------|------------------------------|--|-------------|--|--|
|                                   |                       |                                   |                                   | osoby prawne i jednostki organizacyjne niemające osobowości prawnej<br>legal persons and organisational entities without legal personality |   |                                      |                              |  |             |  |  |
|                                   |                       |                                   |                                   | razem total  | w tym of which                          |                                      |                              |  |             |  |  |
|                                   |                       |                                   |                                   |  | spółki handlowe<br>commercial companies | spółki cywilne<br>civil partnerships | spółdzielnie<br>cooperatives | fundacje, stowarzyszenia i organizacje społeczne<br>foundations, associations and social organisations | razem total | w tym z udziałem kapitału zagranicznego<br>of which with foreign capital participation |  |
| <b>PODREGION GDAŃSKI (cd.):</b>   |                       |                                   |                                   |  |   |                                      |                              |  |             |  |  |
| <b>SUBREGION (cont.):</b>         |                       |                                   |                                   |  |   |                                      |                              |  |             |  |  |
| <b>POWIATY (cd.):</b>             |                       |                                   |                                   |  |   |                                      |                              |  |             |  |  |
| <b>POWIATY (cont.):</b>           |                       |                                   |                                   |  |   |                                      |                              |  |             |  |  |
| <b>Kartuski (dok.) (cont.):</b>   |                       |                                   |                                   |  |   |                                      |                              |  |             |  |  |
| Gminy wiejskie:                   |                       |                                   |                                   |  |   |                                      |                              |  |             |  |  |
| Rural gminas:                     |                       |                                   |                                   |  |   |                                      |                              |  |             |  |  |
| Chmielno .....                    | 719                   | 17                                | 699                               | 115  | 50                                      | 4                                    | 11                           | 2  | 23          | 604  |  |
| Przodkowo .....                   | 938                   | 21                                | 913                               | 181  | 90                                      | 9                                    | 30                           | 2  | 23          | 757  |  |
| Sierakowice .....                 | 1704                  | 33                                | 1664                              | 245  | 106                                     | 10                                   | 44                           | 3  | 26          | 1459   |  |
| Somonino .....                    | 856                   | 24                                | 831                               | 148  | 50                                      | 6                                    | 26                           | -  | 31          | 708  |  |
| Stężycza .....                    | 912                   | 31                                | 877                               | 178  | 48                                      | 4                                    | 34                           | 1  | 45          | 734  |  |
| Sulęczyńno .....                  | 383                   | 17                                | 365                               | 73   | 15                                      | -                                    | 14                           | 2  | 18          | 310  |  |
| <b>Nowodworski .....</b>          | <b>4137</b>           | <b>110</b>                        | <b>3999</b>                       | <b>822</b>   | <b>191</b>                              | <b>21</b>                            | <b>189</b>                   | <b>20</b>  | <b>145</b>  | <b>3315</b>  |  |
| Gmina miejska:                    |                       |                                   |                                   |  |   |                                      |                              |  |             |  |  |
| Urban gmina:                      |                       |                                   |                                   |  |   |                                      |                              |  |             |  |  |
| Krynica Morska .....              | 456                   | 6                                 | 446                               | 83   | 18                                      | 3                                    | 30                           | 3  | 12          | 373  |  |
| Gmina miejsko-wiejska:            |                       |                                   |                                   |  |   |                                      |                              |  |             |  |  |
| Urban-rural gmina:                |                       |                                   |                                   |  |   |                                      |                              |  |             |  |  |
| Nowy Dwór Gdański                 | 1598                  | 69                                | 1521                              | 380  | 83                                      | 8                                    | 79                           | 8  | 64          | 1218   |  |
| w tym miasto .....                | 1065                  | 48                                | 1016                              | 270  | 56                                      | 6                                    | 62                           | 8  | 44          | 795  |  |
| of which city                     |                       |                                   |                                   |  |   |                                      |                              |  |             |  |  |
| Gminy wiejskie:                   |                       |                                   |                                   |  |   |                                      |                              |  |             |  |  |
| Rural gminas:                     |                       |                                   |                                   |  |   |                                      |                              |  |             |  |  |
| Ostaszewo .....                   | 276                   | 9                                 | 262                               | 72   | 24                                      | 2                                    | 7                            | 1  | 12          | 204  |  |
| Stegna .....                      | 1281                  | 18                                | 1257                              | 200  | 53                                      | 7                                    | 49                           | 7  | 44          | 1081   |  |
| Szłutowo .....                    | 526                   | 8                                 | 513                               | 87   | 13                                      | 1                                    | 24                           | 1  | 13          | 439  |  |
| <b>Pucki .....</b>                | <b>12445</b>          | <b>238</b>                        | <b>12166</b>                      | <b>2331</b>  | <b>662</b>                              | <b>79</b>                            | <b>696</b>                   | <b>34</b>  | <b>297</b>  | <b>10114</b>   |  |
| Gminy miejskie:                   |                       |                                   |                                   |  |   |                                      |                              |  |             |  |  |
| Urban gminas:                     |                       |                                   |                                   |  |   |                                      |                              |  |             |  |  |
| Hel .....                         | 617                   | 56                                | 560                               | 150  | 16                                      | 1                                    | 40                           | 1  | 17          | 467  |  |
| Puck .....                        | 1407                  | 66                                | 1333                              | 451  | 93                                      | 8                                    | 117                          | 7  | 72          | 956  |  |
| Gminy miejsko-wiejskie:           |                       |                                   |                                   |  |   |                                      |                              |  |             |  |  |
| Urban-rural gminas:               |                       |                                   |                                   |  |   |                                      |                              |  |             |  |  |
| Jastarnia .....                   | 1106                  | 15                                | 1090                              | 173  | 20                                      | 3                                    | 77                           | 4  | 13          | 933  |  |
| w tym miasto .....                | 803                   | 9                                 | 793                               | 110  | 15                                      | 2                                    | 54                           | 2  | 11          | 693  |  |
| of which city                     |                       |                                   |                                   |  |   |                                      |                              |  |             |  |  |
| Władysławowo .....                | 3910                  | 27                                | 3872                              | 575  | 150                                     | 13                                   | 249                          | 7  | 65          | 3335   |  |
| w tym miasto .....                | 2398                  | 21                                | 2372                              | 354  | 97                                      | 11                                   | 150                          | 7  | 40          | 2044   |  |
| of which city                     |                       |                                   |                                   |  |   |                                      |                              |  |             |  |  |

a Bez osób prowadzących gospodarstwa indywidualne w rolnictwie.

a Excluding persons tending private farms in agriculture.

TABL. 1 (91). **PODMIOTY GOSPODARKI NARODOWEJ<sup>a</sup> W REJESTRZE REGON W 2017 R. (cd.)**

Stan w dniu 31 XII

ENTITIES OF THE NATIONAL ECONOMY<sup>a</sup> IN THE REGON REGISTER IN 2017 (cont.)

As of 31 XII

| WYSZCZEGÓLNIENIE<br>SPECIFICATION  | Ogółem<br>Grand total | Sektor publiczny<br>Public sector | Sektor prywatny<br>Private sector | Z liczby ogółem Of grand total number  |   |  |             |                                      |                              |  | osoby fizyczne prowadzące działalność gospodarczą natural persons conducting economic activity |
|------------------------------------|-----------------------|-----------------------------------|-----------------------------------|--|---|--|-------------|--------------------------------------|------------------------------|--|--|
|                                    |                       |                                   |                                   | osoby prawne i jednostki organizacyjne niemające osobowości prawnej<br>legal persons and organisational entities without legal personality |   |  |             |                                      |                              |  |  |
|                                    |                       |                                   |                                   | razem<br>total   | w tym of which                          |  |             |                                      |                              |  |  |
|                                    |                       |                                   |                                   |  | spółki handlowe<br>commercial companies | w tym z udziałem kapitału zagranicznego<br>of which with foreign capital participation |             | spółki cywilne<br>civil partnerships | spółdzielnie<br>cooperatives | fundacje, stowarzyszenia i organizacje społeczne<br>foundations, associations and social organisations |  |
| <b>PODREGION GDAŃSKI (dok.):</b>   |                       |                                   |                                   |  |   |  |             |                                      |                              |  |  |
| <b>SUBREGION (cont.):</b>          |                       |                                   |                                   |  |   |  |             |                                      |                              |  |  |
| <b>POWIATY (dok.):</b>             |                       |                                   |                                   |  |   |  |             |                                      |                              |  |  |
| <b>POWIATS (cont.):</b>            |                       |                                   |                                   |  |   |  |             |                                      |                              |  |  |
| <b>Pucki (dok.) (cont.):</b>       |                       |                                   |                                   |  |   |  |             |                                      |                              |  |  |
| Gminy wiejskie:                    |                       |                                   |                                   |  |   |  |             |                                      |                              |  |  |
| Rural gminas:                      |                       |                                   |                                   |  |   |  |             |                                      |                              |  |  |
| Kosakowo .....                     | 2137                  | 15                                | 2118                              | 387  | 182                                     | 16   | 98          | 1                                    | 33                           | 1750   |  |
| Krokowa .....                      | 1059                  | 33                                | 1018                              | 250  | 83                                      | 15   | 43          | 6                                    | 47                           | 809  |  |
| Puck .....                         | 2209                  | 26                                | 2175                              | 345  | 118                                     | 23   | 72          | 8                                    | 50                           | 1864   |  |
| <b>Wejherowski .....</b>           | <b>23543</b>          | <b>376</b>                        | <b>23060</b>                      | <b>4876</b>  | <b>1689</b>                             | <b>217</b>   | <b>1292</b> | <b>53</b>                            | <b>526</b>                   | <b>18667</b>   |  |
| Gminy miejskie:                    |                       |                                   |                                   |  |   |  |             |                                      |                              |  |  |
| Urban gminas:                      |                       |                                   |                                   |  |   |  |             |                                      |                              |  |  |
| Reda .....                         | 3060                  | 20                                | 3027                              | 568  | 224                                     | 25   | 141         | 6                                    | 48                           | 2492   |  |
| Rumia .....                        | 6141                  | 65                                | 6049                              | 1283   | 465                                     | 64   | 383         | 13                                   | 105                          | 4858   |  |
| Wejherowo .....                    | 5831                  | 183                               | 5620                              | 1574   | 466                                     | 42   | 433         | 21                                   | 153                          | 4257   |  |
| Gminy wiejskie:                    |                       |                                   |                                   |  |   |  |             |                                      |                              |  |  |
| Rural gminas:                      |                       |                                   |                                   |  |   |  |             |                                      |                              |  |  |
| Choczewo .....                     | 495                   | 15                                | 478                               | 99   | 17                                      | 6  | 14          | 1                                    | 25                           | 396  |  |
| Gniewino .....                     | 507                   | 18                                | 488                               | 145  | 39                                      | 10   | 17          | 3                                    | 28                           | 362  |  |
| Linia .....                        | 436                   | 13                                | 422                               | 63   | 14                                      | 1  | 11          | -                                    | 16                           | 373  |  |
| Luzino .....                       | 1432                  | 15                                | 1409                              | 198  | 71                                      | 9  | 49          | 2                                    | 27                           | 1234   |  |
| Łęczycze .....                     | 914                   | 18                                | 890                               | 156  | 45                                      | 10   | 35          | 2                                    | 25                           | 758  |  |
| Szemud .....                       | 1974                  | 20                                | 1941                              | 372  | 179                                     | 29   | 92          | 3                                    | 43                           | 1602   |  |
| Wejherowo .....                    | 2753                  | 9                                 | 2736                              | 418  | 169                                     | 21   | 117         | 2                                    | 56                           | 2335   |  |
| <b>PODREGION SŁUPSKI SUBREGION</b> | <b>37556</b>          | <b>1482</b>                       | <b>35892</b>                      | <b>10615</b>   | <b>2436</b>                             | <b>470</b>   | <b>2842</b> | <b>146</b>                           | <b>1348</b>                  | <b>26941</b>   |  |
| <b>POWIATY: POWIATS:</b>           |                       |                                   |                                   |  |   |  |             |                                      |                              |  |  |
| <b>Bytowski .....</b>              | <b>6822</b>           | <b>196</b>                        | <b>6609</b>                       | <b>1667</b>  | <b>333</b>                              | <b>65</b>  | <b>304</b>  | <b>32</b>                            | <b>327</b>                   | <b>5155</b>  |  |
| Gminy miejsko-wiejskie:            |                       |                                   |                                   |  |   |  |             |                                      |                              |  |  |
| Urban-rural gminas:                |                       |                                   |                                   |  |   |  |             |                                      |                              |  |  |
| Bytów .....                        | 2570                  | 65                                | 2500                              | 712  | 126                                     | 24   | 141         | 10                                   | 98                           | 1858   |  |
| w tym miasto .....                 | 1843                  | 61                                | 1778                              | 613  | 100                                     | 19   | 116         | 9                                    | 80                           | 1230   |  |
| of which city                      |                       |                                   |                                   |  |   |  |             |                                      |                              |  |  |
| Miastko .....                      | 1817                  | 47                                | 1765                              | 439  | 97                                      | 20   | 89          | 9                                    | 65                           | 1378   |  |
| w tym miasto .....                 | 1125                  | 29                                | 1093                              | 295  | 68                                      | 12   | 59          | 7                                    | 36                           | 830  |  |
| of which city                      |                       |                                   |                                   |  |   |  |             |                                      |                              |  |  |

a Bez osób prowadzących gospodarstwa indywidualne w rolnictwie.

a Excluding persons tending private farms in agriculture.

TABL. 1 (91). PODMIOTY GOSPODARKI NARODOWEJ <sup>a</sup> W REJESTRZE REGON W 2017 R. (cd.)

Stan w dniu 31 XII

ENTITIES OF THE NATIONAL ECONOMY <sup>a</sup> IN THE REGON REGISTER IN 2017 (cont.)

As of 31 XII

| WYSZCZEGÓLNIENIE<br>SPECIFICATION | Ogółem<br>Grand total | Sektor publiczny<br>Public sector | Sektor prywatny<br>Private sector | Z liczby ogółem Of grand total number  |   |                                      |                              |  |                |  | osoby fizyczne prowadzące działalność gospodarczą natural persons conducting economic activity |
|-----------------------------------|-----------------------|-----------------------------------|-----------------------------------|--|---|--------------------------------------|------------------------------|--|----------------|--|--|
|                                   |                       |                                   |                                   | osoby prawne i jednostki organizacyjne niemające osobowości prawnej<br>legal persons and organisational entities without legal personality |   |                                      |                              |  |                |  |  |
|                                   |                       |                                   |                                   | razem<br>total   | w tym of which                          |                                      |                              |  |                |  |  |
|                                   |                       |                                   |                                   |  | spółki handlowe<br>commercial companies | spółki cywilne<br>civil partnerships | spółdzielnie<br>cooperatives | fundacje, stowarzyszenia i organizacje społeczne<br>foundations, associations and social organisations | razem<br>total | w tym z udziałem kapitału zagranicznego<br>of which with foreign capital participation |  |
| <b>PODREGION SŁUPSKI (cd.):</b>   |                       |                                   |                                   |  |   |                                      |                              |  |                |  |  |
| <b>SUBREGION (cont.):</b>         |                       |                                   |                                   |  |   |                                      |                              |  |                |  |  |
| <b>POWIATY (cd.):</b>             |                       |                                   |                                   |  |   |                                      |                              |  |                |  |  |
| <b>POWIATS (cont.):</b>           |                       |                                   |                                   |  |   |                                      |                              |  |                |  |  |
| <b>Bytowski (dok.) (cont.):</b>   |                       |                                   |                                   |  |   |                                      |                              |  |                |  |  |
| Gminy wiejskie:                   |                       |                                   |                                   |  |   |                                      |                              |  |                |  |  |
| Rural gminas:                     |                       |                                   |                                   |  |   |                                      |                              |  |                |  |  |
| Borzytuchołm .....                | 236                   | 9                                 | 227                               | 49   | 14                                      | 3                                    | 6                            | 2  | 14             | 187  |  |
| Czarna Dąbrówka .....             | 410                   | 11                                | 399                               | 88   | 14                                      | 2                                    | 16                           | 4  | 29             | 322  |  |
| Kolczygłowy .....                 | 289                   | 9                                 | 280                               | 60   | 9                                       | 1                                    | 8                            | 3  | 25             | 229  |  |
| Lipnica .....                     | 364                   | 17                                | 346                               | 74   | 14                                      | 1                                    | 11                           | -  | 22             | 290  |  |
| Parchowo .....                    | 265                   | 8                                 | 254                               | 65   | 13                                      | 2                                    | 11                           | -  | 23             | 200  |  |
| Studzienice .....                 | 285                   | 9                                 | 275                               | 59   | 18                                      | 1                                    | 9                            | -  | 14             | 226  |  |
| Trzebielino .....                 | 303                   | 11                                | 292                               | 52   | 16                                      | 4                                    | 7                            | 1  | 12             | 251  |  |
| Tuchomie .....                    | 283                   | 10                                | 271                               | 69   | 12                                      | 7                                    | 6                            | 3  | 25             | 214  |  |
| <b>Lęborski .....</b>             | <b>8458</b>           | <b>347</b>                        | <b>8087</b>                       | <b>2097</b>  | <b>398</b>                              | <b>87</b>                            | <b>616</b>                   | <b>34</b>  | <b>223</b>     | <b>6361</b>  |  |
| Gminy miejskie:                   |                       |                                   |                                   |  |   |                                      |                              |  |                |  |  |
| Urban gminas:                     |                       |                                   |                                   |  |   |                                      |                              |  |                |  |  |
| Lębork .....                      | 4546                  | 279                               | 4257                              | 1389   | 248                                     | 51                                   | 393                          | 15   | 111            | 3157   |  |
| Łeba .....                        | 1287                  | 8                                 | 1272                              | 257  | 46                                      | 5                                    | 124                          | 6  | 28             | 1030   |  |
| Gminy wiejskie:                   |                       |                                   |                                   |  |   |                                      |                              |  |                |  |  |
| Rural gminas:                     |                       |                                   |                                   |  |   |                                      |                              |  |                |  |  |
| Cewice .....                      | 586                   | 17                                | 568                               | 124  | 22                                      | 5                                    | 23                           | 4  | 24             | 462  |  |
| Nowa Wieś Lęborska .....          | 1329                  | 30                                | 1295                              | 231  | 55                                      | 20                                   | 61                           | 8  | 33             | 1098   |  |
| Wicko .....                       | 710                   | 13                                | 695                               | 96   | 27                                      | 6                                    | 15                           | 1  | 27             | 614  |  |
| <b>Słupski .....</b>              | <b>9460</b>           | <b>262</b>                        | <b>9143</b>                       | <b>2495</b>  | <b>598</b>                              | <b>151</b>                           | <b>690</b>                   | <b>38</b>  | <b>371</b>     | <b>6965</b>  |  |
| Gmina miejska:                    |                       |                                   |                                   |  |   |                                      |                              |  |                |  |  |
| Urban gmina:                      |                       |                                   |                                   |  |   |                                      |                              |  |                |  |  |
| Ustka .....                       | 2169                  | 76                                | 2085                              | 652  | 122                                     | 26                                   | 232                          | 11   | 61             | 1517   |  |
| Gmina miejsko-wiejska:            |                       |                                   |                                   |  |   |                                      |                              |  |                |  |  |
| Urban-rural gmina:                |                       |                                   |                                   |  |   |                                      |                              |  |                |  |  |
| Kępice .....                      | 767                   | 39                                | 725                               | 207  | 28                                      | 8                                    | 37                           | 4  | 29             | 560  |  |
| w tym miasto .....                | 315                   | 20                                | 294                               | 86   | 9                                       | 2                                    | 16                           | 4  | 9              | 229  |  |
| of which city                     |                       |                                   |                                   |  |   |                                      |                              |  |                |  |  |
| Gminy wiejskie:                   |                       |                                   |                                   |  |   |                                      |                              |  |                |  |  |
| Rural gminas:                     |                       |                                   |                                   |  |   |                                      |                              |  |                |  |  |
| Damnica .....                     | 352                   | 19                                | 333                               | 89   | 19                                      | 9                                    | 12                           | 3  | 20             | 263  |  |
| Dębica Kaszubska .....            | 774                   | 20                                | 749                               | 216  | 36                                      | 8                                    | 54                           | 4  | 53             | 558  |  |
| Główczyce .....                   | 598                   | 22                                | 572                               | 159  | 52                                      | 17                                   | 26                           | 5  | 27             | 439  |  |
| Kobylnica .....                   | 1442                  | 13                                | 1415                              | 370  | 118                                     | 19                                   | 124                          | 2  | 45             | 1072   |  |
| Potęgowo .....                    | 432                   | 11                                | 419                               | 113  | 38                                      | 16                                   | 26                           | 3  | 25             | 319  |  |

a Bez osób prowadzących gospodarstwa indywidualne w rolnictwie.

a Excluding persons tending private farms in agriculture.

TABL. 1 (91). **PODMIOTY GOSPODARKI NARODOWEJ<sup>a</sup> W REJESTRZE REGON W 2017 R. (cd.)**

Stan w dniu 31 XII

ENTITIES OF THE NATIONAL ECONOMY<sup>a</sup> IN THE REGON REGISTER IN 2017 (cont.)

As of 31 XII

| WYSZCZEGÓLNIENIE<br>SPECIFICATION | Ogółem<br>Grand total | Sektor publiczny<br>Public sector | Sektor prywatny<br>Private sector | Z liczby ogółem Of grand total number  |   |  |                                      |                              |  |              | osoby fizyczne prowadzące działalność gospodarczą natural persons conducting economic activity |
|-----------------------------------|-----------------------|-----------------------------------|-----------------------------------|--|---|--|--------------------------------------|------------------------------|--|--------------|--|
|                                   |                       |                                   |                                   | osoby prawne i jednostki organizacyjne niemające osobowości prawnej<br>legal persons and organisational entities without legal personality |   |  |                                      |                              |  |              |  |
|                                   |                       |                                   |                                   | razem total  | w tym of which                          |  |                                      |                              |  |              |  |
|                                   |                       |                                   |                                   |  | spółki handlowe<br>commercial companies | w tym z udziałem kapitału zagranicznego<br>of which with foreign capital participation | spółki cywilne<br>civil partnerships | spółdzielnie<br>cooperatives | fundacje, stowarzyszenia i organizacje społeczne<br>foundations, associations and social organisations |              |  |
| <b>PODREGION SŁUPSKI (dok.):</b>  |                       |                                   |                                   |  |   |  |                                      |                              |  |              |  |
| <b>SUBREGION (cont.):</b>         |                       |                                   |                                   |  |   |  |                                      |                              |  |              |  |
| <b>POWIATY (dok.):</b>            |                       |                                   |                                   |  |   |  |                                      |                              |  |              |  |
| <b>POWIATS (cont.):</b>           |                       |                                   |                                   |  |   |  |                                      |                              |  |              |  |
| <b>Słupski (dok.) (cont.):</b>    |                       |                                   |                                   |  |   |  |                                      |                              |  |              |  |
| Gminy wiejskie (dok.):            |                       |                                   |                                   |  |   |  |                                      |                              |  |              |  |
| Rural gminas (cont.):             |                       |                                   |                                   |  |   |  |                                      |                              |  |              |  |
| Słupsk .....                      | 1740                  | 35                                | 1693                              | 390  | 122                                     | 31   | 77                                   | 4                            | 57   | 1350         |  |
| Smoldzino .....                   | 284                   | 13                                | 269                               | 80   | 13                                      | 3  | 19                                   | 1                            | 19   | 204          |  |
| Ustka .....                       | 902                   | 14                                | 883                               | 219  | 50                                      | 14   | 83                                   | 1                            | 35   | 683          |  |
| <b>MIASTO NA PRAWACH POWIATU:</b> |                       |                                   |                                   |  |   |  |                                      |                              |  |              |  |
| <b>CITY WITH POWIAT STATUS:</b>   |                       |                                   |                                   |  |   |  |                                      |                              |  |              |  |
| <b>Słupsk .....</b>               | <b>12816</b>          | <b>677</b>                        | <b>12053</b>                      | <b>4356</b>  | <b>1107</b>                             | <b>167</b>   | <b>1232</b>                          | <b>42</b>                    | <b>427</b>   | <b>8460</b>  |  |
| <b>PODREGION STAROGARDZKI</b>     | <b>40133</b>          | <b>1580</b>                       | <b>38383</b>                      | <b>10503</b>   | <b>2458</b>                             | <b>347</b>   | <b>2132</b>                          | <b>198</b>                   | <b>1341</b>  | <b>29630</b> |  |
| <b>SUBREGION</b>                  |                       |                                   |                                   |  |   |  |                                      |                              |  |              |  |
| <b>POWIATY: POWIATS:</b>          |                       |                                   |                                   |  |   |  |                                      |                              |  |              |  |
| <b>Kwidziński .....</b>           | <b>7974</b>           | <b>295</b>                        | <b>7643</b>                       | <b>2310</b>  | <b>478</b>                              | <b>61</b>  | <b>454</b>                           | <b>39</b>                    | <b>289</b>   | <b>5664</b>  |  |
| Gmina miejska:                    |                       |                                   |                                   |  |   |  |                                      |                              |  |              |  |
| Urban gmina:                      |                       |                                   |                                   |  |   |  |                                      |                              |  |              |  |
| Kwidzyn .....                     | 4507                  | 180                               | 4304                              | 1527   | 341                                     | 47   | 313                                  | 20                           | 155  | 2980         |  |
| Gmina miejsko-wiejska:            |                       |                                   |                                   |  |   |  |                                      |                              |  |              |  |
| Urban-rural gmina:                |                       |                                   |                                   |  |   |  |                                      |                              |  |              |  |
| Prabuty .....                     | 1097                  | 61                                | 1033                              | 303  | 35                                      | 3  | 48                                   | 9                            | 31   | 794          |  |
| w tym miasto .....                | 838                   | 57                                | 780                               | 260  | 27                                      | 2  | 42                                   | 8                            | 20   | 578          |  |
| of which city                     |                       |                                   |                                   |  |   |  |                                      |                              |  |              |  |
| Gminy wiejskie:                   |                       |                                   |                                   |  |   |  |                                      |                              |  |              |  |
| Rural gminas:                     |                       |                                   |                                   |  |   |  |                                      |                              |  |              |  |
| Gardeja .....                     | 514                   | 17                                | 497                               | 83   | 10                                      | 2  | 16                                   | 2                            | 24   | 431          |  |
| Kwidzyn .....                     | 1047                  | 16                                | 1028                              | 235  | 65                                      | 7  | 53                                   | 2                            | 39   | 812          |  |
| Ryjewo .....                      | 492                   | 14                                | 476                               | 106  | 14                                      | 1  | 13                                   | 3                            | 27   | 386          |  |
| Sadlinki .....                    | 317                   | 7                                 | 305                               | 56   | 13                                      | 1  | 11                                   | 3                            | 13   | 261          |  |
| <b>Malborski .....</b>            | <b>6434</b>           | <b>361</b>                        | <b>6045</b>                       | <b>1898</b>  | <b>343</b>                              | <b>53</b>  | <b>431</b>                           | <b>27</b>                    | <b>209</b>   | <b>4536</b>  |  |
| Gmina miejska:                    |                       |                                   |                                   |  |   |  |                                      |                              |  |              |  |
| Urban gmina:                      |                       |                                   |                                   |  |   |  |                                      |                              |  |              |  |
| Malbork .....                     | 4511                  | 262                               | 4226                              | 1357   | 248                                     | 37   | 346                                  | 11                           | 139  | 3154         |  |
| Gmina miejsko-wiejska:            |                       |                                   |                                   |  |   |  |                                      |                              |  |              |  |
| Urban-rural gmina:                |                       |                                   |                                   |  |   |  |                                      |                              |  |              |  |
| Nowy Staw .....                   | 588                   | 60                                | 526                               | 231  | 29                                      | 8  | 21                                   | 7                            | 21   | 357          |  |
| w tym miasto .....                | 407                   | 59                                | 347                               | 196  | 15                                      | 1  | 16                                   | 4                            | 15   | 211          |  |
| of which city                     |                       |                                   |                                   |  |   |  |                                      |                              |  |              |  |

a Bez osób prowadzących gospodarstwa indywidualne w rolnictwie.

a Excluding persons tending private farms in agriculture.

TABL. 1 (91). PODMIOTY GOSPODARKI NARODOWEJ <sup>a</sup> W REJESTRZE REGON W 2017 R. (cd.)

Stan w dniu 31 XII

ENTITIES OF THE NATIONAL ECONOMY <sup>a</sup> IN THE REGON REGISTER IN 2017 (cont.)

As of 31 XII

| WYSZCZEGÓLNIENIE<br>SPECIFICATION   | Ogółem<br>Grand total | Sektor publiczny<br>Public sector | Sektor prywatny<br>Private sector | Z liczby ogółem Of grand total number  |                |   |                                      |                              |  | osoby fizyczne prowadzące działalność gospodarczą natural persons conducting economic activity |
|---|-----------------------|-----------------------------------|-----------------------------------|--|----------------|---|--------------------------------------|------------------------------|--|--|
|   |                       |                                   |                                   | osoby prawne i jednostki organizacyjne niemające osobowości prawnej<br>legal persons and organisational entities without legal personality |                |   |                                      |                              |  |  |
|   |                       |                                   |                                   | razem total  | w tym of which |   |                                      |                              |  |  |
|   |                       |                                   |                                   |  | razem total    | spółki handlowe<br>commercial companies | spółki cywilne<br>civil partnerships | spółdzielnie<br>cooperatives | fundacje, stowarzyszenia i organizacje społeczne<br>foundations, associations and social organisations |  |
| <b>PODREGION STAROGARDZKI (cd.):<br/>SUBREGION (cont.):<br/>POWIATY (cd.):<br/>POWIATS (cont.):<br/>Malborski (dok.) (cont.):<br/>Gminy wiejskie:<br/>Rural gminas:</b> |                       |                                   |                                   |  |                |   |                                      |                              |  |  |
| Lichnowy .....  | 281                   | 12                                | 269                               | 68   | 15             | 4                                       | 10                                   | 2                            | 15   | 213  |
| Malbork .....   | 445                   | 5                                 | 440                               | 90   | 21             | 1                                       | 31                                   | 1                            | 10   | 355  |
| Miłoradz .....  | 257                   | 11                                | 245                               | 64   | 13             | -                                       | 6                                    | 2                            | 11   | 193  |
| Stare Pole .....  | 352                   | 11                                | 339                               | 88   | 17             | 3                                       | 17                                   | 4                            | 13   | 264  |
| <b>Starogardzki .....</b>   | <b>11747</b>          | <b>365</b>                        | <b>11338</b>                      | <b>2465</b>  | <b>648</b>     | <b>81</b>                               | <b>545</b>                           | <b>42</b>                    | <b>360</b>   | <b>9282</b>  |
| <b>Gminy miejskie:<br/>Urban gminas:</b>  |                       |                                   |                                   |  |                |   |                                      |                              |  |  |
| Skórcz .....  | 359                   | 27                                | 331                               | 104  | 30             | 1                                       | 15                                   | 3                            | 14   | 255  |
| Starogard Gdański ....  | 5328                  | 137                               | 5174                              | 1159   | 324            | 48                                      | 316                                  | 14                           | 130  | 4169   |
| <b>Gminy miejsko-wiejskie:<br/>Urban-rural gminas:</b>  |                       |                                   |                                   |  |                |   |                                      |                              |  |  |
| Czarna Woda .....   | 258                   | 15                                | 242                               | 75   | 9              | 2                                       | 12                                   | 2                            | 15   | 183  |
| w tym miasto .....  | 245                   | 15                                | 229                               | 73   | 9              | 2                                       | 12                                   | 2                            | 13   | 172  |
| of which city   |                       |                                   |                                   |  |                |   |                                      |                              |  |  |
| Skarszewy .....   | 1222                  | 67                                | 1146                              | 290  | 85             | 4                                       | 42                                   | 8                            | 44   | 932  |
| w tym miasto .....  | 676                   | 46                                | 625                               | 181  | 56             | 2                                       | 31                                   | 5                            | 15   | 495  |
| of which city   |                       |                                   |                                   |  |                |   |                                      |                              |  |  |
| <b>Gminy wiejskie:<br/>Rural gminas:</b>  |                       |                                   |                                   |  |                |   |                                      |                              |  |  |
| Bobowo .....  | 226                   | 7                                 | 218                               | 33   | 5              | -                                       | 6                                    | -                            | 5  | 193  |
| Kaliska .....   | 436                   | 10                                | 425                               | 70   | 16             | 4                                       | 9                                    | 2                            | 14   | 366  |
| Lubichowo .....   | 448                   | 12                                | 435                               | 73   | 9              | 3                                       | 13                                   | 2                            | 18   | 375  |
| Osieczna .....  | 182                   | 11                                | 170                               | 46   | 5              | 2                                       | 8                                    | -                            | 15   | 136  |
| Osiek .....   | 206                   | 7                                 | 196                               | 47   | 10             | 3                                       | 4                                    | 1                            | 15   | 159  |
| Skórcz .....  | 252                   | 10                                | 240                               | 60   | 14             | -                                       | 9                                    | 1                            | 11   | 192  |
| Smętowo Graniczne .....   | 317                   | 13                                | 304                               | 75   | 15             | 1                                       | 6                                    | 2                            | 15   | 242  |
| Starogard Gdański ....  | 1496                  | 27                                | 1466                              | 248  | 79             | 10                                      | 54                                   | 5                            | 38   | 1248   |
| Zblewo .....  | 1017                  | 22                                | 991                               | 185  | 47             | 3                                       | 51                                   | 2                            | 26   | 832  |
| <b>Sztumski .....</b>   | <b>3351</b>           | <b>176</b>                        | <b>3155</b>                       | <b>1036</b>  | <b>211</b>     | <b>34</b>                               | <b>153</b>                           | <b>33</b>                    | <b>161</b>   | <b>2315</b>  |
| <b>Gminy miejsko-wiejskie:<br/>Urban-rural gminas:</b>  |                       |                                   |                                   |  |                |   |                                      |                              |  |  |
| Dzierżgoń .....   | 903                   | 50                                | 844                               | 310  | 72             | 7                                       | 34                                   | 4                            | 45   | 593  |
| w tym miasto .....  | 600                   | 43                                | 552                               | 220  | 53             | 5                                       | 26                                   | 4                            | 27   | 380  |
| of which city   |                       |                                   |                                   |  |                |   |                                      |                              |  |  |
| Sztum .....   | 1695                  | 84                                | 1604                              | 515  | 99             | 16                                      | 87                                   | 22                           | 83   | 1180   |
| w tym miasto .....  | 1026                  | 62                                | 961                               | 331  | 58             | 8                                       | 59                                   | 13                           | 47   | 695  |
| of which city   |                       |                                   |                                   |  |                |   |                                      |                              |  |  |

a Bez osób prowadzących gospodarstwa indywidualne w rolnictwie.

a Excluding persons tending private farms in agriculture.

TABL. 1 (91). **PODMIOTY GOSPODARKI NARODOWEJ<sup>a</sup> W REJESTRZE REGON W 2017 R. (dok.)**

Stan w dniu 31 XII

ENTITIES OF THE NATIONAL ECONOMY<sup>a</sup> IN THE REGON REGISTER IN 2017 (cont.)

As of 31 XII

| WYSZCZEGÓLNIENIE<br>SPECIFICATION   | Ogółem<br>Grand total | Sektor publiczny<br>Public sector | Sektor prywatny<br>Private sector | Z liczby ogółem Of grand total number  |   |  |             |                                      |                              |  | osoby fizyczne prowadzące działalność gospodarczą natural persons conducting economic activity |
|---|-----------------------|-----------------------------------|-----------------------------------|--|---|--|-------------|--------------------------------------|------------------------------|--|--|
|   |                       |                                   |                                   | osoby prawne i jednostki organizacyjne niemające osobowości prawnej<br>legal persons and organisational entities without legal personality |   |  |             |                                      |                              |  |  |
|   |                       |                                   |                                   | razem<br>total   | w tym of which                          |  |             |                                      |                              |  |  |
|   |                       |                                   |                                   |  | spółki handlowe<br>commercial companies | w tym z udziałem kapitału zagranicznego<br>of which with foreign capital participation |             | spółki cywilne<br>civil partnerships | spółdzielnie<br>cooperatives | fundacje, stowarzyszenia i organizacje społeczne<br>foundations, associations and social organisations |  |
| <b>PODREGION STAROGARDZKI (dok.):<br/>SUBREGION (cont.):<br/>POWIATY (dok.):<br/>POWIATS (cont.):</b> |                       |                                   |                                   |  |   |  |             |                                      |                              |  |  |
| <b>Sztumski (dok.) (cont.):</b><br>Gminy wiejskie:<br>Rural gminas:                                   |                       |                                   |                                   |  |   |  |             |                                      |                              |  |  |
| Mikołajki Pomorskie   | 188                   | 12                                | 175                               | 50   | 11                                      | 6  | 4           | 3                                    | 9                            | 138  |  |
| Stary Dzierżoń .....  | 229                   | 13                                | 216                               | 64   | 11                                      | -  | 16          | 1                                    | 12                           | 165  |  |
| Stary Targ .....  | 336                   | 17                                | 316                               | 97   | 18                                      | 5  | 12          | 3                                    | 12                           | 239  |  |
| <b>Tczewski .....</b>   | <b>10627</b>          | <b>383</b>                        | <b>10202</b>                      | <b>2794</b>  | <b>778</b>                              | <b>118</b>   | <b>549</b>  | <b>57</b>                            | <b>322</b>                   | <b>7833</b>  |  |
| Gmina miejska:<br>Urban gmina:  |                       |                                   |                                   |  |   |  |             |                                      |                              |  |  |
| Tczew .....   | 5824                  | 211                               | 5594                              | 1677   | 496                                     | 74   | 362         | 27                                   | 159                          | 4147   |  |
| Gminy miejsko-wiejskie:<br>Urban-rural gminas:  |                       |                                   |                                   |  |   |  |             |                                      |                              |  |  |
| Gniew .....   | 1254                  | 50                                | 1203                              | 331  | 66                                      | 13   | 51          | 7                                    | 54                           | 923  |  |
| w tym miasto .....  | 624                   | 40                                | 583                               | 212  | 37                                      | 6  | 34          | 5                                    | 30                           | 412  |  |
| of which city   |                       |                                   |                                   |  |   |  |             |                                      |                              |  |  |
| Pelplin .....   | 1350                  | 71                                | 1271                              | 355  | 84                                      | 9  | 57          | 11                                   | 47                           | 995  |  |
| w tym miasto .....  | 740                   | 54                                | 683                               | 223  | 41                                      | 5  | 43          | 2                                    | 23                           | 517  |  |
| of which city   |                       |                                   |                                   |  |   |  |             |                                      |                              |  |  |
| Gminy wiejskie:<br>Rural gminas:  |                       |                                   |                                   |  |   |  |             |                                      |                              |  |  |
| Morzeszczyn .....   | 240                   | 9                                 | 230                               | 68   | 23                                      | 10   | 3           | 1                                    | 10                           | 172  |  |
| Subkowy .....   | 477                   | 14                                | 460                               | 100  | 27                                      | 1  | 16          | 3                                    | 20                           | 377  |  |
| Tczew .....   | 1482                  | 28                                | 1444                              | 263  | 82                                      | 11   | 60          | 8                                    | 32                           | 1219   |  |
| <b>PODREGION TRÓJMIEJSKI .....</b>  | <b>126974</b>         | <b>2497</b>                       | <b>122252</b>                     | <b>46543</b>   | <b>23225</b>                            | <b>3419</b>  | <b>8380</b> | <b>409</b>                           | <b>3740</b>                  | <b>80431</b>   |  |
| <b>SUBREGION<br/>MIASTA NA PRAWACH<br/>POWIATU:<br/>CITIES WITH POWIAT<br/>STATUS:</b>                |                       |                                   |                                   |  |   |  |             |                                      |                              |  |  |
| <b>Gdańsk .....</b>   | <b>77592</b>          | <b>1805</b>                       | <b>74221</b>                      | <b>28132</b>   | <b>13453</b>                            | <b>1926</b>  | <b>4971</b> | <b>271</b>                           | <b>2286</b>                  | <b>49460</b>   |  |
| <b>Gdynia .....</b>   | <b>40237</b>          | <b>441</b>                        | <b>39230</b>                      | <b>13929</b>   | <b>7602</b>                             | <b>1142</b>  | <b>2765</b> | <b>99</b>                            | <b>1064</b>                  | <b>26308</b>   |  |
| <b>Sopot .....</b>  | <b>9145</b>           | <b>251</b>                        | <b>8801</b>                       | <b>4482</b>  | <b>2170</b>                             | <b>351</b>   | <b>644</b>  | <b>39</b>                            | <b>390</b>                   | <b>4663</b>  |  |

a Bez osób prowadzących gospodarstwa indywidualne w rolnictwie.

a Excluding persons tending private farms in agriculture.

TABL. 2 (92). **PODMIOTY GOSPODARKI NARODOWEJ<sup>a</sup> W REJESTRZE REGON WEDŁUG WYBRANYCH SEKCJI W 2017 R.**

Stan w dniu 31 XII

ENTITIES OF THE NATIONAL ECONOMY<sup>a</sup> IN THE REGON REGISTER BY SELECTED SECTIONS IN 2017

As of 31 XII

| WYSZCZEGÓLNIENIE<br>SPECIFICATION              | Ogółem<br>Grand total | W tym Of which   |                      |  |                                  |  |  |   |   |  |   |
|--|-----------------------|--|----------------------|--|----------------------------------|--|--|---|---|--|---|
|  |                       | rolnictwo,<br>leśnictwo,<br>łowiectwo<br>i rybactwo<br>agriculture,<br>forestry and<br>fishing | przemysł<br>industry |  | budownictwo<br>con-<br>struction | handel;<br>napra-<br>wa<br>pojazdów<br>samo-<br>chodowych <sup>Δ</sup><br>trade;<br>repair<br>of motor<br>ve-<br>hicles <sup>Δ</sup> | trans-<br>port<br>i gos-<br>podarka<br>maga-<br>zynowa<br>trans-<br>porta-<br>tion<br>and<br>storage | zakwa-<br>terowa-<br>nie<br>i gos-<br>tronomia <sup>Δ</sup><br>accom-<br>moda-<br>tion<br>and<br>cater-<br>ing <sup>Δ</sup> | infor-<br>macja<br>i komu-<br>nikacja<br>informa-<br>tion<br>and<br>com-<br>muni-<br>cation | ob-<br>sługa<br>rynku<br>nieru-<br>chomo-<br>ści <sup>Δ</sup><br>real<br>estate<br>acti-<br>vities | dzia-<br>łalność<br>profes-<br>jonal-<br>na, na-<br>ukowa<br>i techn-<br>iczna<br>profes-<br>sional,<br>scien-<br>tific and<br>techni-<br>cal acti-<br>vities |
|  |                       |  | razem<br>total       | w tym<br>prze-<br>twór-<br>stwo<br>prze-<br>mysło-<br>we<br>of<br>which<br>manu-<br>fac-<br>turing |                                  |  |  |   |   |  |   |
| <b>WOJEWÓDZTWO<br/>VOIVODSHIP</b>              | <b>293704</b>         | <b>4380</b>  | <b>32632</b>         | <b>30823</b>   | <b>37528</b>                     | <b>57701</b>   | <b>18921</b>   | <b>15399</b>  | <b>9426</b>   | <b>21870</b>   | <b>28918</b>  |
| <b>PODREGION CHOJNICKI<br/>SUBREGION</b>       | <b>20159</b>          | <b>678</b>   | <b>2264</b>          | <b>2145</b>  | <b>3539</b>                      | <b>4380</b>  | <b>1304</b>  | <b>574</b>  | <b>283</b>  | <b>1058</b>  | <b>1304</b>   |
| <b>POWIATY: POWIATS:</b>                       |                       |  |                      |  |                                  |  |  |   |   |  |   |
| <b>Chojnicki .....</b>                         | <b>8757</b>           | <b>273</b>   | <b>1049</b>          | <b>1008</b>  | <b>1427</b>                      | <b>2063</b>  | <b>494</b>   | <b>253</b>  | <b>137</b>  | <b>429</b>   | <b>637</b>  |
| Gmina miejska:<br>Urban gmina:                 |                       |  |                      |  |                                  |  |  |   |   |  |   |
| Chojnice .....                                 | 3986                  | 18   | 387                  | 371  | 504                              | 987  | 236  | 88  | 84  | 284  | 361   |
| Gminy miejsko-wiejskie:<br>Urban-rural gminas: |                       |  |                      |  |                                  |  |  |   |   |  |   |
| Brusy .....                                    | 1206                  | 105  | 189                  | 182  | 281                              | 242  | 65   | 34  | 16  | 7  | 50  |
| w tym miasto .....                             | 587                   | 14   | 79                   | 76   | 121                              | 158  | 37   | 15  | 15  | 5  | 29  |
| of which city                                  |                       |  |                      |  |                                  |  |  |   |   |  |   |
| Czersk .....                                   | 1896                  | 69   | 292                  | 284  | 342                              | 511  | 95   | 52  | 20  | 79   | 97  |
| w tym miasto .....                             | 1019                  | 8  | 144                  | 140  | 170                              | 301  | 54   | 20  | 14  | 66   | 57  |
| of which city                                  |                       |  |                      |  |                                  |  |  |   |   |  |   |
| Gminy wiejskie:<br>Rural gminas:               |                       |  |                      |  |                                  |  |  |   |   |  |   |
| Chojnice .....                                 | 1517                  | 68   | 168                  | 159  | 268                              | 288  | 92   | 75  | 17  | 58   | 124   |
| Konarzyny .....                                | 152                   | 13   | 13                   | 12   | 32                               | 35   | 6  | 4   | -   | 1  | 5   |
| <b>Człuchowski .....</b>                       | <b>5184</b>           | <b>271</b>   | <b>493</b>           | <b>449</b>   | <b>700</b>                       | <b>1203</b>  | <b>311</b>   | <b>121</b>  | <b>66</b>   | <b>432</b>   | <b>313</b>  |
| Gmina miejska:<br>Urban gmina:                 |                       |  |                      |  |                                  |  |  |   |   |  |   |
| Człuchów .....                                 | 2132                  | 25   | 167                  | 163  | 251                              | 550  | 127  | 64  | 34  | 161  | 163   |
| Gminy miejsko-wiejskie:<br>Urban-rural gminas: |                       |  |                      |  |                                  |  |  |   |   |  |   |
| Czarne .....                                   | 647                   | 37   | 63                   | 49   | 68                               | 150  | 34   | 6   | 5   | 126  | 26  |
| w tym miasto .....                             | 496                   | 10   | 50                   | 38   | 46                               | 121  | 20   | 5   | 4   | 115  | 18  |
| of which city                                  |                       |  |                      |  |                                  |  |  |   |   |  |   |
| Debrzno .....                                  | 695                   | 34   | 63                   | 54   | 110                              | 162  | 27   | 16  | 7   | 84   | 25  |
| w tym miasto .....                             | 474                   | 7  | 32                   | 31   | 66                               | 117  | 18   | 11  | 7   | 76   | 17  |
| of which city                                  |                       |  |                      |  |                                  |  |  |   |   |  |   |
| Gminy wiejskie:<br>Rural gminas:               |                       |  |                      |  |                                  |  |  |   |   |  |   |
| Człuchów .....                                 | 758                   | 56   | 97                   | 89   | 129                              | 170  | 57   | 7   | 10  | 18   | 56  |
| Koczala .....                                  | 236                   | 49   | 24                   | 23   | 33                               | 34   | 17   | 4   | 3   | 16   | 5   |
| Przechlewo .....                               | 461                   | 36   | 44                   | 40   | 73                               | 88   | 30   | 15  | 5   | 26   | 26  |
| Rzeczenica .....                               | 255                   | 34   | 35                   | 31   | 36                               | 49   | 19   | 9   | 2   | 1  | 12  |
| <b>Kościerski .....</b>                        | <b>6218</b>           | <b>134</b>   | <b>722</b>           | <b>688</b>   | <b>1412</b>                      | <b>1114</b>  | <b>499</b>   | <b>200</b>  | <b>80</b>   | <b>197</b>   | <b>354</b>  |
| Gmina miejska:<br>Urban gmina:                 |                       |  |                      |  |                                  |  |  |   |   |  |   |
| Kościerzyna .....                              | 2585                  | 15   | 221                  | 210  | 456                              | 525  | 216  | 62  | 44  | 152  | 207   |
| Gminy wiejskie:<br>Rural gminas:               |                       |  |                      |  |                                  |  |  |   |   |  |   |
| Dziemiiany .....                               | 298                   | 9  | 45                   | 44   | 91                               | 40   | 24   | 11  | 4   | 6  | 9   |
| Karsin .....                                   | 426                   | 20   | 66                   | 62   | 92                               | 70   | 27   | 29  | 5   | 5  | 15  |

a Bez osób prowadzących gospodarstwa indywidualne w rolnictwie.

a Excluding persons tending private farms in agriculture.

TABL. 2 (92). **PODMIOTY GOSPODARKI NARODOWEJ<sup>a</sup> W REJESTRZE REGON WEDŁUG WYBRANYCH SEKCJI W 2017 R. (cd.)**

Stan w dniu 31 XII

ENTITIES OF THE NATIONAL ECONOMY<sup>a</sup> IN THE REGON REGISTER BY SELECTED SECTIONS IN 2017 (cont.)

As of 31 XII

| WYSZCZEGÓLNIENIE<br>SPECIFICATION  | Ogółem<br>Grand total | W tym Of which  |                      |  |                                  |   |   |  |   |  |   |
|--|-----------------------|---|----------------------|--|----------------------------------|---|---|--|---|--|---|
|  |                       | rolnictwo,<br>leśnictwo,<br>łowiectwo<br>i rybactwo<br>agriculture,<br>forestry<br>and<br>fishing | przemysł<br>industry |  | budownictwo<br>con-<br>struction | handel;<br>napra-<br>wa<br>pojazdów<br>samo-<br>chodowych <sup>Δ</sup><br>trade;<br>repair<br>of<br>motor<br>ve-<br>hicles <sup>Δ</sup> | trans-<br>port<br>i go-<br>spo-<br>darka<br>maga-<br>zynowa<br>trans-<br>porta-<br>tion<br>and<br>storage | zakwa-<br>terowa-<br>nie<br>i ga-<br>strono-<br>mia <sup>Δ</sup><br>accom-<br>moda-<br>tion<br>and<br>cater-<br>ing <sup>Δ</sup> | infor-<br>macja<br>i komu-<br>nikacja<br>infor-<br>mation<br>and<br>com-<br>muni-<br>cation | ob-<br>sługa<br>ryнку<br>nieru-<br>chomo-<br>ści <sup>Δ</sup><br>real<br>estate<br>acti-<br>vities | dzia-<br>lność<br>profe-<br>sional-<br>na, na-<br>ukowa<br>i techn-<br>iczna<br>profes-<br>sional,<br>scien-<br>tific<br>and<br>techni-<br>cal<br>acti-<br>vities |
|  |                       |   | razem<br>total       | w tym<br>prze-<br>twór-<br>stwo<br>prze-<br>mysło-<br>we<br>of<br>which<br>manu-<br>fac-<br>turing |                                  |   |   |  |   |  |   |
| <b>PODREGION CHOJNICKI<br/>(dok.):<br/>SUBREGION (cont.):<br/>POWIATY (dok.):<br/>POWIATS (cont.):</b> |                       |   |                      |  |                                  |   |   |  |   |  |   |
| <b>Kościerski (dok.) (cont.):<br/>Gminy wiejskie:<br/>Rural gminas:</b>                                |                       |   |                      |  |                                  |   |   |  |   |  |   |
| Kościerzyna .....  | 1309                  | 26  | 176                  | 166  | 335                              | 204   | 129   | 52   | 8   | 14   | 69  |
| Liniewo .....  | 323                   | 17  | 59                   | 57   | 78                               | 63  | 16  | 4  | 5   | 8  | 5   |
| Lipusz .....   | 298                   | 10  | 36                   | 35   | 76                               | 45  | 35  | 10   | 3   | 4  | 17  |
| Nowa Karczma .....   | 479                   | 14  | 62                   | 59   | 144                              | 82  | 26  | 11   | 6   | 5  | 16  |
| Stara Kiszewa .....  | 500                   | 23  | 57                   | 55   | 140                              | 85  | 26  | 21   | 5   | 3  | 16  |
| <b>PODREGION GDAŃSKI<br/>SUBREGION<br/>POWIATY: POWIATS:</b>   | <b>68882</b>          | <b>1206</b>   | <b>9297</b>          | <b>8870</b>  | <b>11385</b>                     | <b>12903</b>  | <b>4275</b>   | <b>6808</b>  | <b>1495</b>   | <b>2761</b>  | <b>5050</b>   |
| <b>Gdański .....</b>   | <b>14671</b>          | <b>165</b>  | <b>2153</b>          | <b>2064</b>  | <b>2069</b>                      | <b>2920</b>   | <b>1280</b>   | <b>349</b>   | <b>418</b>  | <b>835</b>   | <b>1355</b>   |
| <b>Gmina miejska:<br/>Urban gmina:</b>   |                       |   |                      |  |                                  |   |   |  |   |  |   |
| Pruszcz Gdański .....  | 4421                  | 12  | 588                  | 566  | 568                              | 979   | 395   | 92   | 124   | 315  | 415   |
| <b>Gminy wiejskie:<br/>Rural gminas:</b>   |                       |   |                      |  |                                  |   |   |  |   |  |   |
| Cedry Wielkie .....  | 568                   | 27  | 110                  | 106  | 83                               | 107   | 59  | 19   | 4   | 15   | 24  |
| Kolbudy .....  | 2471                  | 17  | 331                  | 311  | 313                              | 432   | 151   | 71   | 94  | 195  | 293   |
| Pruszcz Gdański .....  | 4314                  | 34  | 575                  | 550  | 551                              | 865   | 427   | 110  | 137   | 257  | 449   |
| Przywidz .....   | 555                   | 28  | 104                  | 100  | 111                              | 107   | 40  | 18   | 6   | 6  | 28  |
| Pszczółki .....  | 1072                  | 4   | 204                  | 201  | 201                              | 192   | 99  | 15   | 34  | 22   | 83  |
| Suchy Dąb .....  | 382                   | 10  | 102                  | 98   | 57                               | 69  | 35  | 3  | 2   | 6  | 12  |
| Trąbki Wielkie .....   | 888                   | 33  | 139                  | 132  | 185                              | 169   | 74  | 21   | 17  | 19   | 51  |
| <b>Kartuski .....</b>  | <b>14086</b>          | <b>373</b>  | <b>1928</b>          | <b>1795</b>  | <b>3284</b>                      | <b>2739</b>   | <b>808</b>  | <b>413</b>   | <b>275</b>  | <b>288</b>   | <b>1045</b>   |
| <b>Gminy miejsko-wiejskie:<br/>Urban-rural gminas:</b>   |                       |   |                      |  |                                  |   |   |  |   |  |   |
| Kartuzi .....  | 3637                  | 101   | 405                  | 391  | 831                              | 742   | 174   | 95   | 67  | 126  | 266   |
| w tym miasto .....   | 1839                  | 35  | 181                  | 174  | 297                              | 414   | 72  | 47   | 43  | 105  | 169   |
| of which city  |                       |   |                      |  |                                  |   |   |  |   |  |   |
| Żukowo .....   | 4937                  | 85  | 776                  | 734  | 768                              | 968   | 361   | 115  | 141   | 117  | 534   |
| w tym miasto .....   | 933                   | 14  | 142                  | 126  | 133                              | 199   | 77  | 20   | 11  | 14   | 81  |
| of which city  |                       |   |                      |  |                                  |   |   |  |   |  |   |
| <b>Gminy wiejskie:<br/>Rural gminas:</b>   |                       |   |                      |  |                                  |   |   |  |   |  |   |
| Chmielno .....   | 719                   | 26  | 109                  | 95   | 191                              | 135   | 25  | 43   | 9   | 7  | 38  |
| Przodkowo .....  | 938                   | 20  | 142                  | 136  | 239                              | 207   | 48  | 12   | 10  | 8  | 76  |
| Sierakowice .....  | 1704                  | 84  | 240                  | 204  | 570                              | 338   | 66  | 43   | 15  | 21   | 60  |
| Somonino .....   | 856                   | 23  | 94                   | 89   | 307                              | 137   | 50  | 41   | 10  | 5  | 25  |
| Stężycza .....   | 912                   | 22  | 122                  | 113  | 256                              | 147   | 62  | 47   | 15  | 4  | 37  |
| Sulęczyño .....  | 383                   | 12  | 40                   | 33   | 122                              | 65  | 22  | 17   | 8   | -  | 9   |

a Bez osób prowadzących gospodarstwa indywidualne w rolnictwie.

a Excluding persons tending private farms in agriculture.



TABL. 2 (92). **PODMIOTY GOSPODARKI NARODOWEJ<sup>a</sup> W REJESTRZE REGON WEDŁUG WYBRANYCH SEKCJI W 2017 R. (cd.)**

Stan w dniu 31 XII

ENTITIES OF THE NATIONAL ECONOMY<sup>a</sup> IN THE REGON REGISTER BY SELECTED SECTIONS IN 2017 (cont.)

As of 31 XII

| WYSZCZEGÓLNIENIE<br>SPECIFICATION  | Ogółem<br>Grand total | W tym Of which  |                      |  |                                  |   |   |  |   |   |   |
|--|-----------------------|---|----------------------|--|----------------------------------|---|---|--|---|---|---|
|  |                       | rolnictwo,<br>leśnictwo,<br>łowiectwo<br>i rybactwo<br>agriculture,<br>forestry<br>and<br>fishing | przemysł<br>industry |  | budownictwo<br>con-<br>struction | handel;<br>napra-<br>wa<br>pojazdów<br>samo-<br>chodowych <sup>Δ</sup><br>trade;<br>repair<br>of<br>motor<br>ve-<br>hicles <sup>Δ</sup> | trans-<br>port<br>i go-<br>spo-<br>darka<br>maga-<br>zynowa<br>trans-<br>porta-<br>tion<br>and<br>storage | zakwa-<br>terowa-<br>nie<br>i ga-<br>strono-<br>mia <sup>Δ</sup><br>accom-<br>moda-<br>tion<br>and<br>cater-<br>ing <sup>Δ</sup> | infor-<br>macja<br>i komu-<br>nikacja<br>infor-<br>mation<br>and<br>com-<br>muni-<br>cation | ob-<br>sługa<br>rynk<br>nieru-<br>chomo-<br>ści <sup>Δ</sup><br>real<br>estate<br>acti-<br>vities | dzia-<br>łalność<br>profes-<br>jonal-<br>na, na-<br>ukowa<br>i tech-<br>niczna<br>profes-<br>sional,<br>scien-<br>tific<br>and<br>tech-<br>nical<br>acti-<br>vities |
|  |                       |   | razem<br>total       | w tym<br>prze-<br>twór-<br>stwo<br>prze-<br>mysło-<br>we<br>of<br>which<br>manu-<br>fac-<br>turing |                                  |   |   |  |   |   |   |
| <b>PODREGION GDAŃSKI<br/>(cd.):<br/>SUBREGION (cont.):<br/>POWIATY (cd.):<br/>POWIATS (cont.):</b> |                       |   |                      |  |                                  |   |   |  |   |   |   |
| <b>Nowodworski .....</b>   | <b>4137</b>           | <b>152</b>  | <b>506</b>           | <b>477</b>   | <b>523</b>                       | <b>726</b>  | <b>205</b>  | <b>840</b>   | <b>50</b>   | <b>151</b>  | <b>179</b>  |
| Gmina miejska:<br>Urban gmina:   |                       |   |                      |  |                                  |   |   |  |   |   |   |
| Krynica Morska .....   | 456                   | 41  | 14                   | 10   | 17                               | 61  | 11  | 236  | 4   | 8   | 7   |
| Gmina miejsko-wiejska:<br>Urban-rural gmina:   |                       |   |                      |  |                                  |   |   |  |   |   |   |
| Nowy Dwór Gdański<br>w tym miasto .....  | 1598<br>1065          | 34<br>9   | 201<br>124           | 192<br>116   | 230<br>130                       | 359<br>267  | 111<br>67   | 63<br>46   | 21<br>17  | 84<br>62  | 85<br>55  |
| of which city  |                       |   |                      |  |                                  |   |   |  |   |   |   |
| Gminy wiejskie:<br>Rural gminas:   |                       |   |                      |  |                                  |   |   |  |   |   |   |
| Ostaszewo .....  | 276                   | 10  | 83                   | 79   | 43                               | 38  | 11  | -  | 2   | 6   | 16  |
| Stegna .....   | 1281                  | 32  | 161                  | 152  | 168                              | 200   | 52  | 379  | 16  | 28  | 48  |
| Sztutowo .....   | 526                   | 35  | 47                   | 44   | 65                               | 68  | 20  | 162  | 7   | 25  | 23  |
| <b>Pucki .....</b>   | <b>12445</b>          | <b>316</b>  | <b>1095</b>          | <b>1047</b>  | <b>1256</b>                      | <b>1775</b>   | <b>602</b>  | <b>4256</b>  | <b>170</b>  | <b>433</b>  | <b>633</b>  |
| Gminy miejskie:<br>Urban gminas:   |                       |   |                      |  |                                  |   |   |  |   |   |   |
| Hel .....  | 617                   | 34  | 19                   | 14   | 22                               | 122   | 50  | 179  | 8   | 59  | 9   |
| Puck .....   | 1407                  | 7   | 133                  | 129  | 133                              | 270   | 70  | 199  | 25  | 98  | 126   |
| Gminy miejsko-wiejskie:<br>Urban-rural gminas:   |                       |   |                      |  |                                  |   |   |  |   |   |   |
| Jastarnia .....  | 1106                  | 95  | 25                   | 23   | 23                               | 96  | 17  | 713  | 5   | 46  | 9   |
| w tym miasto .....   | 803                   | 63  | 21                   | 19   | 17                               | 69  | 14  | 534  | 4   | 16  | 5   |
| of which city  |                       |   |                      |  |                                  |   |   |  |   |   |   |
| Władysławowo .....   | 3910                  | 67  | 133                  | 120  | 205                              | 378   | 119   | 2441   | 30  | 85  | 98  |
| w tym miasto .....   | 2398                  | 42  | 96                   | 87   | 149                              | 249   | 79  | 1378   | 22  | 53  | 74  |
| of which city  |                       |   |                      |  |                                  |   |   |  |   |   |   |
| Gminy wiejskie:<br>Rural gminas:   |                       |   |                      |  |                                  |   |   |  |   |   |   |
| Kosakowo .....   | 2137                  | 25  | 279                  | 276  | 247                              | 401   | 161   | 192  | 60  | 85  | 237   |
| Krokowa .....  | 1059                  | 37  | 124                  | 117  | 174                              | 121   | 36  | 299  | 17  | 24  | 32  |
| Puck .....   | 2209                  | 51  | 382                  | 368  | 452                              | 387   | 149   | 233  | 25  | 36  | 122   |
| <b>Wejherowski .....</b>   | <b>23543</b>          | <b>200</b>  | <b>3615</b>          | <b>3487</b>  | <b>4253</b>                      | <b>4743</b>   | <b>1380</b>   | <b>950</b>   | <b>582</b>  | <b>1054</b>   | <b>1838</b>   |
| Gminy miejskie:<br>Urban gminas:   |                       |   |                      |  |                                  |   |   |  |   |   |   |
| Reda .....   | 3060                  | 7   | 498                  | 489  | 492                              | 600   | 201   | 124  | 96  | 138   | 269   |
| Rumia .....  | 6141                  | 21  | 933                  | 916  | 808                              | 1280  | 442   | 198  | 203   | 309   | 567   |
| Wejherowo .....  | 5831                  | 17  | 782                  | 761  | 962                              | 1194  | 270   | 283  | 139   | 455   | 463   |
| Gminy wiejskie:<br>Rural gminas:   |                       |   |                      |  |                                  |   |   |  |   |   |   |
| Choczewo .....   | 495                   | 19  | 76                   | 68   | 96                               | 85  | 16  | 73   | 3   | 11  | 12  |
| Gniewino .....   | 507                   | 18  | 64                   | 54   | 122                              | 68  | 24  | 27   | 5   | 26  | 19  |
| Linia .....  | 436                   | 5   | 82                   | 76   | 171                              | 66  | 18  | 5  | 2   | 2   | 8   |
| Luzino .....   | 1432                  | 17  | 214                  | 206  | 403                              | 309   | 55  | 47   | 26  | 17  | 83  |

a Bez osób prowadzących gospodarstwa indywidualne w rolnictwie.

a Excluding persons tending private farms in agriculture.

TABL. 2 (92). **PODMIOTY GOSPODARKI NARODOWEJ<sup>a</sup> W REJESTRZE REGON WEDŁUG WYBRANYCH SEKCJI W 2017 R. (cd.)**

Stan w dniu 31 XII

ENTITIES OF THE NATIONAL ECONOMY<sup>a</sup> IN THE REGON REGISTER BY SELECTED SECTIONS IN 2017 (cont.)

As of 31 XII

| WYSZCZEGÓLNIENIE<br>SPECIFICATION   | Ogółem<br>Grand total | W tym Of which  |                      |  |                                  |  |  |   |   |  |  |
|---|-----------------------|---|----------------------|--|----------------------------------|--|--|---|---|--|--|
|   |                       | rolnictwo,<br>leśnictwo,<br>łowiectwo<br>i rybactwo<br>agriculture,<br>forestry<br>and<br>fishing | przemysł<br>industry |  | budownictwo<br>con-<br>struction | handel;<br>naprawa<br>pojazdów<br>samo-<br>chodowych <sup>Δ</sup><br>trade;<br>repair<br>of<br>motor<br>ve-<br>hicles <sup>Δ</sup> | transport<br>i go-<br>spo-<br>darka<br>maga-<br>zynowa<br>trans-<br>porta-<br>tion<br>and<br>storage | zakwa-<br>terowa-<br>nie<br>i ga-<br>stronomia <sup>Δ</sup><br>accom-<br>moda-<br>tion<br>and<br>cater-<br>ing <sup>Δ</sup> | infor-<br>macja<br>i komu-<br>nikacja<br>infor-<br>mation<br>and<br>com-<br>muni-<br>cation | ob-<br>sługa<br>rynku<br>nieru-<br>chomo-<br>ści <sup>Δ</sup><br>real<br>estate<br>acti-<br>vities | dzia-<br>lność<br>profe-<br>siona-<br>na, na-<br>ukowa<br>i techn-<br>iczna<br>profes-<br>sional,<br>scien-<br>tific<br>and<br>techni-<br>cal<br>acti-<br>vities |
|   |                       |   | razem<br>total       | w tym<br>prze-<br>twór-<br>stwo<br>prze-<br>myslo-<br>we<br>of<br>which<br>manu-<br>fac-<br>turing |                                  |  |  |   |   |  |  |
| <b>PODREGION GDAŃSKI<br/>(dok.):<br/>SUBREGION (cont.):</b>                             |                       |   |                      |  |                                  |  |  |   |   |  |  |
| <b>POWIATY (dok.):<br/>POWIATS (cont.):</b>   |                       |   |                      |  |                                  |  |  |   |   |  |  |
| <b>Wejherowski (dok.) (cont.):<br/>Gminy wiejskie (dok.):<br/>Rural gminas (cont.):</b> |                       |   |                      |  |                                  |  |  |   |   |  |  |
| Łęczycze .....  | 914                   | 29  | 169                  | 158  | 299                              | 148  | 47   | 26  | 15  | 15   | 19   |
| Szemud .....  | 1974                  | 33  | 337                  | 323  | 318                              | 410  | 143  | 58  | 46  | 32   | 183  |
| Wejherowo .....   | 2753                  | 34  | 460                  | 436  | 582                              | 583  | 164  | 109   | 47  | 49   | 215  |
| <b>PODREGION SŁUPSKI<br/>SUBREGION</b>  | <b>37556</b>          | <b>1361</b>   | <b>3864</b>          | <b>3530</b>  | <b>4778</b>                      | <b>7977</b>  | <b>2159</b>  | <b>2894</b>   | <b>633</b>  | <b>3069</b>  | <b>2483</b>  |
| <b>POWIATY: POWIATS:</b>  |                       |   |                      |  |                                  |  |  |   |   |  |  |
| <b>Bytowski .....</b>   | <b>6822</b>           | <b>396</b>  | <b>895</b>           | <b>828</b>   | <b>1265</b>                      | <b>1272</b>  | <b>369</b>   | <b>160</b>  | <b>71</b>   | <b>419</b>   | <b>398</b>   |
| <b>Gminy miejsko-wiejskie:<br/>Urban-rural gminas:</b>                                  |                       |   |                      |  |                                  |  |  |   |   |  |  |
| Bytów .....   | 2570                  | 46  | 305                  | 295  | 420                              | 500  | 114  | 50  | 36  | 270  | 223  |
| w tym miasto .....  | 1843                  | 21  | 203                  | 199  | 269                              | 373  | 79   | 31  | 26  | 240  | 154  |
| of which city   |                       |   |                      |  |                                  |  |  |   |   |  |  |
| Miastko .....   | 1817                  | 112   | 245                  | 227  | 255                              | 388  | 126  | 41  | 20  | 124  | 95   |
| w tym miasto .....  | 1125                  | 25  | 131                  | 124  | 159                              | 262  | 76   | 24  | 17  | 92   | 65   |
| of which city   |                       |   |                      |  |                                  |  |  |   |   |  |  |
| <b>Gminy wiejskie:<br/>Rural gminas:</b>  |                       |   |                      |  |                                  |  |  |   |   |  |  |
| Borzytuchoń .....   | 236                   | 19  | 54                   | 53   | 53                               | 32   | 11   | 2   | 1   | 1  | 9  |
| Czarna Dąbrówka .....   | 410                   | 37  | 37                   | 25   | 121                              | 71   | 16   | 16  | 2   | 5  | 6  |
| Kołczygłowy .....   | 289                   | 30  | 46                   | 42   | 61                               | 42   | 16   | 5   | 2   | 5  | 16   |
| Lipnica .....   | 364                   | 41  | 44                   | 36   | 88                               | 60   | 16   | 14  | 5   | 1  | 12   |
| Parchowo .....  | 265                   | 26  | 41                   | 34   | 56                               | 40   | 18   | 6   | 1   | 2  | 9  |
| Studzienice .....   | 285                   | 27  | 33                   | 31   | 63                               | 43   | 14   | 14  | 1   | 5  | 12   |
| Trzebielino .....   | 303                   | 37  | 38                   | 35   | 75                               | 61   | 20   | 7   | 2   | -  | 7  |
| Tuchomie .....  | 283                   | 21  | 52                   | 50   | 73                               | 35   | 18   | 5   | 1   | 6  | 9  |
| <b>Łębski .....</b>   | <b>8458</b>           | <b>233</b>  | <b>920</b>           | <b>854</b>   | <b>1251</b>                      | <b>1760</b>  | <b>433</b>   | <b>1093</b>   | <b>116</b>  | <b>645</b>   | <b>453</b>   |
| <b>Gminy miejskie:<br/>Urban gminas:</b>  |                       |   |                      |  |                                  |  |  |   |   |  |  |
| Łębork .....  | 4546                  | 54  | 526                  | 500  | 627                              | 1078   | 221  | 199   | 78  | 526  | 322  |
| Łeba .....  | 1287                  | 38  | 54                   | 45   | 46                               | 184  | 58   | 697   | 13  | 36   | 27   |
| <b>Gminy wiejskie:<br/>Rural gminas:</b>  |                       |   |                      |  |                                  |  |  |   |   |  |  |
| Cewice .....  | 586                   | 41  | 56                   | 51   | 162                              | 98   | 21   | 17  | 7   | 22   | 19   |
| Nowa Wieś Łębska .....  | 1329                  | 60  | 210                  | 196  | 282                              | 276  | 93   | 46  | 13  | 51   | 65   |
| Wicko .....   | 710                   | 40  | 74                   | 62   | 134                              | 124  | 40   | 134   | 5   | 10   | 20   |
| <b>Słupski .....</b>  | <b>9460</b>           | <b>621</b>  | <b>1009</b>          | <b>919</b>   | <b>1145</b>                      | <b>1927</b>  | <b>556</b>   | <b>1012</b>   | <b>111</b>  | <b>539</b>   | <b>519</b>   |
| <b>Gmina miejska:<br/>Urban gmina:</b>  |                       |   |                      |  |                                  |  |  |   |   |  |  |
| Ustka .....   | 2169                  | 87  | 151                  | 142  | 131                              | 399  | 114  | 559   | 20  | 206  | 103  |
| <b>Gmina miejsko-wiejska:<br/>Urban-rural gmina:</b>                                    |                       |   |                      |  |                                  |  |  |   |   |  |  |
| Kępice .....  | 767                   | 89  | 89                   | 80   | 108                              | 138  | 41   | 25  | 6   | 72   | 34   |
| w tym miasto .....  | 315                   | 16  | 28                   | 22   | 54                               | 57   | 19   | 10  | 4   | 29   | 16   |
| of which city   |                       |   |                      |  |                                  |  |  |   |   |  |  |

a Bez osób prowadzących gospodarstwa indywidualne w rolnictwie.

a Excluding persons tending private farms in agriculture.

TABL. 2 (92). **PODMIOTY GOSPODARKI NARODOWEJ<sup>a</sup> W REJESTRZE REGON WEDŁUG WYBRANYCH SEKCJI W 2017 R. (cd.)**

Stan w dniu 31 XII

ENTITIES OF THE NATIONAL ECONOMY<sup>a</sup> IN THE REGON REGISTER BY SELECTED SECTIONS IN 2017 (cont.)

As of 31 XII

| WYSZCZEGÓLNIENIE<br>SPECIFICATION  | Ogółem<br>Grand total | W tym Of which   |                      |  |                                  |   |   |  |   |  |   |
|--|-----------------------|--|----------------------|--|----------------------------------|---|---|--|---|--|---|
|  |                       | rolnictwo,<br>leśnictwo,<br>łowiectwo<br>i rybactwo<br>agri-<br>culture,<br>forestry<br>and<br>fishing | przemysł<br>industry |  | budownictwo<br>con-<br>struction | handel;<br>napra-<br>wa<br>pojazdów<br>samo-<br>chodowych <sup>Δ</sup><br>trade;<br>repair<br>of<br>motor<br>ve-<br>hicles <sup>Δ</sup> | trans-<br>port<br>i go-<br>spo-<br>darka<br>maga-<br>zynowa<br>trans-<br>porta-<br>tion<br>and<br>storage | zakwa-<br>terowa-<br>nie<br>i ga-<br>strono-<br>mia <sup>Δ</sup><br>accom-<br>moda-<br>tion<br>and<br>cater-<br>ing <sup>Δ</sup> | infor-<br>macja<br>i komu-<br>nikacja<br>infor-<br>mation<br>and<br>com-<br>muni-<br>cation | ob-<br>sługa<br>rynku<br>nieru-<br>chomo-<br>ści <sup>Δ</sup><br>real<br>estate<br>acti-<br>vities | dzia-<br>talność<br>profes-<br>jonal-<br>na, na-<br>ukowa<br>i techn-<br>iczna<br>profes-<br>sional,<br>scien-<br>tific and<br>techni-<br>cal acti-<br>vities |
|  |                       |  | razem<br>total       | w tym<br>prze-<br>twór-<br>stwo<br>prze-<br>mysło-<br>we<br>of<br>which<br>manu-<br>fac-<br>turing |                                  |   |   |  |   |  |   |
| <b>PODREGION SŁUPSKI<br/>(dok.):<br/>SUBREGION (cont.):<br/>POWIATY (dok.):<br/>POWIATS (cont.):<br/>Słupski (dok.) (cont.):<br/>Gminy wiejskie:<br/>Rural gminas:</b> |                       |  |                      |  |                                  |   |   |  |   |  |   |
| Damnica .....  | 352                   | 29   | 36                   | 35   | 57                               | 76  | 23  | 10   | 2   | 13   | 19  |
| Dębica Kaszubska .....   | 774                   | 76   | 87                   | 73   | 126                              | 148   | 37  | 22   | 8   | 38   | 34  |
| Główny .....   | 598                   | 63   | 80                   | 65   | 112                              | 122   | 41  | 15   | 2   | 10   | 20  |
| Kobylnica .....  | 1442                  | 76   | 188                  | 179  | 187                              | 381   | 85  | 53   | 20  | 62   | 98  |
| Potęgowo .....   | 432                   | 36   | 49                   | 37   | 85                               | 92  | 45  | 15   | 5   | 10   | 19  |
| Słupsk .....   | 1740                  | 69   | 225                  | 210  | 209                              | 368   | 121   | 62   | 35  | 92   | 135   |
| Smoldzino .....  | 284                   | 20   | 32                   | 28   | 40                               | 47  | 17  | 31   | 5   | 6  | 5   |
| Ustka .....  | 902                   | 76   | 72                   | 70   | 90                               | 156   | 32  | 220  | 8   | 30   | 52  |
| <b>MIASTO NA PRAWACH<br/>POWIATU:<br/>CITY WITH POWIAT<br/>STATUS:</b>   |                       |  |                      |  |                                  |   |   |  |   |  |   |
| <b>Słupsk .....</b>  | <b>12816</b>          | <b>111</b>   | <b>1040</b>          | <b>929</b>   | <b>1117</b>                      | <b>3018</b>   | <b>801</b>  | <b>629</b>   | <b>335</b>  | <b>1466</b>  | <b>1113</b>   |
| <b>PODREGION STARO-<br/>GARDZKI .....</b>  | <b>40133</b>          | <b>776</b>   | <b>4455</b>          | <b>4222</b>  | <b>6190</b>                      | <b>9185</b>   | <b>2847</b>   | <b>967</b>   | <b>634</b>  | <b>3050</b>  | <b>2631</b>   |
| <b>SUBREGION<br/>POWIATY: POWIATS:</b>   |                       |  |                      |  |                                  |   |   |  |   |  |   |
| <b>Kwidzyński .....</b>  | <b>7974</b>           | <b>158</b>   | <b>820</b>           | <b>776</b>   | <b>837</b>                       | <b>1765</b>   | <b>788</b>  | <b>204</b>   | <b>129</b>  | <b>805</b>   | <b>529</b>  |
| Gmina miejska:<br>Urban gmina:   |                       |  |                      |  |                                  |   |   |  |   |  |   |
| Kwidzyn .....  | 4507                  | 28   | 413                  | 390  | 363                              | 990   | 421   | 119  | 91  | 567  | 366   |
| Gmina miejsko-wiejska:<br>Urban-rural gmina:   |                       |  |                      |  |                                  |   |   |  |   |  |   |
| Prabuty .....  | 1097                  | 34   | 115                  | 106  | 151                              | 261   | 63  | 24   | 12  | 148  | 43  |
| w tym miasto<br>of which city  | 838                   | 6  | 88                   | 80   | 105                              | 208   | 43  | 17   | 8   | 138  | 35  |
| Gminy wiejskie:<br>Rural gminas:   |                       |  |                      |  |                                  |   |   |  |   |  |   |
| Gardeja .....  | 514                   | 44   | 58                   | 57   | 73                               | 121   | 60  | 21   | 4   | 7  | 26  |
| Kwidzyn .....  | 1047                  | 21   | 145                  | 137  | 122                              | 213   | 150   | 21   | 12  | 58   | 67  |
| Ryjewo .....   | 492                   | 21   | 48                   | 47   | 79                               | 118   | 60  | 13   | 6   | 20   | 13  |
| Sadlinki .....   | 317                   | 10   | 41                   | 39   | 49                               | 62  | 34  | 6  | 4   | 5  | 14  |
| <b>Malborski .....</b>   | <b>6434</b>           | <b>98</b>  | <b>707</b>           | <b>667</b>   | <b>827</b>                       | <b>1421</b>   | <b>397</b>  | <b>190</b>   | <b>78</b>   | <b>713</b>   | <b>443</b>  |
| Gmina miejska:<br>Urban gmina:   |                       |  |                      |  |                                  |   |   |  |   |  |   |
| Malbork .....  | 4511                  | 21   | 436                  | 414  | 539                              | 1010  | 252   | 148  | 61  | 520  | 351   |
| Gmina miejsko-wiejska:<br>Urban-rural gmina:   |                       |  |                      |  |                                  |   |   |  |   |  |   |
| Nowy Staw .....  | 588                   | 14   | 73                   | 64   | 72                               | 104   | 46  | 7  | 3   | 136  | 29  |
| w tym miasto<br>of which city  | 407                   | 4  | 41                   | 34   | 42                               | 69  | 26  | 2  | 1   | 128  | 23  |

a Bez osób prowadzących gospodarstwa indywidualne w rolnictwie.

a Excluding persons tending private farms in agriculture.

TABL. 2 (92). **PODMIOTY GOSPODARKI NARODOWEJ<sup>a</sup> W REJESTRZE REGON WEDŁUG WYBRANYCH SEKCJI W 2017 R. (cd.)**

Stan w dniu 31 XII

ENTITIES OF THE NATIONAL ECONOMY<sup>a</sup> IN THE REGON REGISTER BY SELECTED SECTIONS IN 2017 (cont.)

As of 31 XII

| WYSZCZEGÓLNIENIE<br>SPECIFICATION   | Ogółem<br>Grand total | W tym Of which  |                      |  |                                  |   |   |  |   |  |  |
|---|-----------------------|---|----------------------|--|----------------------------------|---|---|--|---|--|--|
|   |                       | rolnictwo, leśnictwo, łowiectwo i rybactwo<br>agriculture, forestry and fishing | przemysł<br>industry |  | budownictwo<br>con-<br>struction | handel; naprawa pojazdów samochodowych <sup>Δ</sup><br>trade; repair of motor vehicles <sup>Δ</sup> | transport i gospodarka magazynowa<br>transportation and storage | zakwaterowanie i gastronomia <sup>Δ</sup><br>accommodation and catering <sup>Δ</sup> | informacja i komunikacja<br>information and communication | obsługa rynku nieruchomości <sup>Δ</sup><br>real estate activities | działalność profesjonalna, naukowa i techniczna<br>professional, scientific and technical activities |
|   |                       |   | razem<br>total       | w tym przetwórstwo przemysłowe<br>of which manufacturing |                                  |   |   |  |   |  |  |
| <b>PODREGION STAROGARDZKI (cd.):</b><br><b>SUBREGION (cont.):</b><br><b>POWIATY (cd.):</b><br><b>POWIATS (cont.):</b> |                       |   |                      |  |                                  |   |   |  |   |  |  |
| <b>Malborski (dok.) (cont.):</b><br>Gminy wiejskie:<br>Rural gminas:  |                       |   |                      |  |                                  |   |   |  |   |  |  |
| Lichnowy .....  | 281                   | 10  | 51                   | 51   | 51                               | 61  | 18  | 6  | 1   | 13   | 10   |
| Malbork .....   | 445                   | 24  | 62                   | 55   | 53                               | 121   | 31  | 18   | 7   | 13   | 25   |
| Miloradz .....  | 257                   | 13  | 36                   | 34   | 53                               | 38  | 23  | 3  | 1   | 14   | 9  |
| Stare Pole .....  | 352                   | 16  | 49                   | 49   | 59                               | 87  | 27  | 8  | 5   | 17   | 19   |
| <b>Starogardzki .....</b>   | <b>11747</b>          | <b>272</b>  | <b>1269</b>          | <b>1211</b>  | <b>2127</b>                      | <b>3137</b>   | <b>758</b>  | <b>249</b>   | <b>169</b>  | <b>423</b>   | <b>714</b>   |
| Gminy miejskie:<br>Urban gminas:  |                       |   |                      |  |                                  |   |   |  |   |  |  |
| Skórcz .....  | 359                   | 5   | 37                   | 33   | 62                               | 83  | 34  | 7  | 5   | 20   | 23   |
| Starogard Gdański ....  | 5328                  | 37  | 488                  | 470  | 744                              | 1634  | 335   | 103  | 101   | 245  | 407  |
| Gminy miejsko-wiejskie:<br>Urban-rural gminas:  |                       |   |                      |  |                                  |   |   |  |   |  |  |
| Czarna Woda .....   | 258                   | 7   | 27                   | 23   | 63                               | 46  | 14  | 4  | 1   | 21   | 13   |
| w tym miasto .....  | 245                   | 6   | 26                   | 22   | 58                               | 44  | 14  | 4  | 1   | 21   | 13   |
| of which city   |                       |   |                      |  |                                  |   |   |  |   |  |  |
| Skarszewy .....   | 1222                  | 25  | 161                  | 150  | 316                              | 243   | 77  | 25   | 13  | 61   | 48   |
| w tym miasto .....  | 676                   | 2   | 83                   | 76   | 180                              | 136   | 44  | 10   | 8   | 53   | 31   |
| of which city   |                       |   |                      |  |                                  |   |   |  |   |  |  |
| Gminy wiejskie:<br>Rural gminas:  |                       |   |                      |  |                                  |   |   |  |   |  |  |
| Bobowo .....  | 226                   | 4   | 28                   | 28   | 44                               | 71  | 11  | 5  | 1   | 4  | 6  |
| Kaliska .....   | 436                   | 31  | 53                   | 52   | 100                              | 96  | 32  | 11   | 7   | 4  | 16   |
| Lubichowo .....   | 448                   | 23  | 42                   | 38   | 93                               | 110   | 28  | 15   | 4   | 1  | 24   |
| Osieczna .....  | 182                   | 13  | 31                   | 30   | 42                               | 29  | 9   | 2  | 1   | -  | 5  |
| Osiek .....   | 206                   | 30  | 24                   | 24   | 24                               | 32  | 13  | 5  | 4   | 2  | 8  |
| Skórcz .....  | 252                   | 17  | 46                   | 46   | 50                               | 52  | 14  | 3  | -   | 6  | 4  |
| Smętowo Graniczne   | 317                   | 10  | 44                   | 43   | 61                               | 74  | 19  | 9  | 1   | 5  | 11   |
| Starogard Gdański ....  | 1496                  | 34  | 157                  | 148  | 288                              | 417   | 109   | 39   | 19  | 26   | 95   |
| Zblewo .....  | 1017                  | 36  | 131                  | 126  | 240                              | 250   | 63  | 21   | 12  | 28   | 54   |
| <b>Sztumski .....</b>   | <b>3351</b>           | <b>123</b>  | <b>345</b>           | <b>319</b>   | <b>599</b>                       | <b>668</b>  | <b>155</b>  | <b>81</b>  | <b>44</b>   | <b>327</b>   | <b>164</b>   |
| Gminy miejsko-wiejskie:<br>Urban-rural gminas:  |                       |   |                      |  |                                  |   |   |  |   |  |  |
| Dzierzgoń .....   | 903                   | 32  | 94                   | 87   | 205                              | 170   | 38  | 15   | 9   | 122  | 34   |
| w tym miasto .....  | 600                   | 9   | 64                   | 58   | 130                              | 120   | 28  | 11   | 7   | 90   | 24   |
| of which city   |                       |   |                      |  |                                  |   |   |  |   |  |  |
| Sztum .....   | 1695                  | 28  | 163                  | 152  | 233                              | 339   | 79  | 53   | 32  | 155  | 108  |
| w tym miasto .....  | 1026                  | 4   | 84                   | 77   | 135                              | 206   | 39  | 32   | 22  | 126  | 71   |
| of which city   |                       |   |                      |  |                                  |   |   |  |   |  |  |

a Bez osób prowadzących gospodarstwa indywidualne w rolnictwie.

a Excluding persons tending private farms in agriculture.

TABL. 2 (92). **PODMIOTY GOSPODARKI NARODOWEJ<sup>a</sup> W REJESTRZE REGON WEDŁUG WYBRANYCH SEKCJI W 2017 R. (dok.)**

Stan w dniu 31 XII

ENTITIES OF THE NATIONAL ECONOMY<sup>a</sup> IN THE REGON REGISTER BY SELECTED SECTIONS IN 2017 (cont.)

As of 31 XII

| WYSZCZEGÓLNIENIE<br>SPECIFICATION   | Ogółem<br>Grand total | W tym Of which  |                      |   |                                  |   |   |   |   |  |  |
|---|-----------------------|---|----------------------|---|----------------------------------|---|---|---|---|--|--|
|   |                       | rolnictwo,<br>leśnictwo,<br>łowiectwo<br>i rybactwo<br>agriculture,<br>forestry<br>and<br>fishing | przemysł<br>industry |   | budownictwo<br>con-<br>struction | handel;<br>napra-<br>wa<br>pojazdów<br>samo-<br>chodowych <sup>Δ</sup><br>trade;<br>repair<br>of<br>motor<br>ve-<br>hicles <sup>Δ</sup> | trans-<br>port<br>i gos-<br>podarka<br>maga-<br>zynowa<br>transporta-<br>tion<br>and<br>storage | zakwa-<br>terowa-<br>nie<br>i gos-<br>tronomia <sup>Δ</sup><br>accom-<br>moda-<br>tion<br>and<br>cater-<br>ing <sup>Δ</sup> | informa-<br>cja<br>i komu-<br>nikacja<br>informa-<br>tion<br>and<br>com-<br>muni-<br>cation | ob-<br>sługa<br>rynków<br>nieru-<br>chomości <sup>Δ</sup><br>real<br>estate<br>acti-<br>vities | dzia-<br>łalność<br>profes-<br>jonal-<br>na, nau-<br>kowa<br>i techn-<br>iczna<br>profes-<br>sional,<br>scien-<br>tific<br>and<br>techni-<br>cal acti-<br>vities |
|   |                       |   | razem<br>total       | w tym<br>prze-<br>twór-<br>stwo<br>prze-<br>mysłowe<br>of<br>which<br>manu-<br>fac-<br>turing |                                  |   |   |   |   |  |  |
| <b>PODREGION STARO-<br/>GARDZKI (dok.):<br/>SUBREGION (cont.):<br/>POWIATY (dok.):<br/>POWIATS (cont.):</b> |                       |   |                      |   |                                  |   |   |   |   |  |  |
| <b>Sztumski (dok.) (cont.):</b>   |                       |   |                      |   |                                  |   |   |   |   |  |  |
| Gminy wiejskie:   |                       |   |                      |   |                                  |   |   |   |   |  |  |
| Rural gminas:   |                       |   |                      |   |                                  |   |   |   |   |  |  |
| Mikołajki Pomorskie   | 188                   | 16  | 24                   | 22  | 31                               | 46  | 7   | 3   | 1   | 9  | 7  |
| Stary Dzierżoń .....  | 229                   | 32  | 21                   | 16  | 52                               | 60  | 5   | 4   | 1   | 7  | 2  |
| Stary Targ .....  | 336                   | 15  | 43                   | 42  | 78                               | 53  | 26  | 6   | 1   | 34   | 13   |
| <b>Tczewski .....</b>   | <b>10627</b>          | <b>125</b>  | <b>1314</b>          | <b>1249</b>   | <b>1800</b>                      | <b>2194</b>   | <b>749</b>  | <b>243</b>  | <b>214</b>  | <b>782</b>   | <b>781</b>   |
| Gmina miejska:  |                       |   |                      |   |                                  |   |   |   |   |  |  |
| Urban gmina:  |                       |   |                      |   |                                  |   |   |   |   |  |  |
| Tczew .....   | 5824                  | 15  | 659                  | 630   | 802                              | 1199  | 379   | 141   | 142   | 535  | 514  |
| Gminy miejsko-wiejskie:   |                       |   |                      |   |                                  |   |   |   |   |  |  |
| Urban-rural gminas:   |                       |   |                      |   |                                  |   |   |   |   |  |  |
| Gniew .....   | 1254                  | 26  | 176                  | 168   | 259                              | 268   | 84  | 27  | 15  | 102  | 51   |
| w tym miasto .....  | 624                   | 5   | 84                   | 80  | 101                              | 143   | 25  | 11  | 9   | 85   | 31   |
| of which city   |                       |   |                      |   |                                  |   |   |   |   |  |  |
| Pelplin .....   | 1350                  | 29  | 175                  | 161   | 318                              | 272   | 105   | 18  | 22  | 96   | 62   |
| w tym miasto .....  | 740                   | 1   | 93                   | 86  | 146                              | 167   | 48  | 9   | 15  | 79   | 35   |
| of which city   |                       |   |                      |   |                                  |   |   |   |   |  |  |
| Gminy wiejskie:   |                       |   |                      |   |                                  |   |   |   |   |  |  |
| Rural gminas:   |                       |   |                      |   |                                  |   |   |   |   |  |  |
| Morzeszczyn .....   | 240                   | 16  | 49                   | 44  | 32                               | 51  | 13  | 3   | -   | 11   | 10   |
| Subkowy .....   | 477                   | 10  | 73                   | 71  | 116                              | 84  | 39  | 7   | 6   | 6  | 23   |
| Tczew .....   | 1482                  | 29  | 182                  | 175   | 273                              | 320   | 129   | 47  | 29  | 32   | 121  |
| <b>PODREGION<br/>TRÓJMIEJSKI .....</b>  | <b>126974</b>         | <b>359</b>  | <b>12752</b>         | <b>12056</b>  | <b>11636</b>                     | <b>23256</b>  | <b>8336</b>   | <b>4156</b>   | <b>6381</b>   | <b>11932</b>   | <b>17450</b>   |
| <b>SUBREGION<br/>MIASTA NA PRAWACH<br/>POWIATU:<br/>CITIES WITH POWIAT<br/>STATUS:</b>                      |                       |   |                      |   |                                  |   |   |   |   |  |  |
| Gdańsk .....  | 77592                 | 204   | 7591                 | 7155  | 7306                             | 13926   | 4929  | 2274  | 4188  | 7631   | 10705  |
| Gdynia .....  | 40237                 | 135   | 4474                 | 4257  | 3625                             | 7778  | 3004  | 1387  | 1830  | 2865   | 5406   |
| Sopot .....   | 9145                  | 20  | 687                  | 644   | 705                              | 1552  | 403   | 495   | 363   | 1436   | 1339   |

a Bez osób prowadzących gospodarstwa indywidualne w rolnictwie.

a Excluding persons tending private farms in agriculture.

TABL. 3 (93). SPÓŁKI HANDLOWE WEDŁUG FORM PRAWNYCH W 2017 R.

Stan w dniu 31 XII

COMMERCIAL COMPANIES BY LEGAL STATUS IN 2017

As of 31 XII

| WYSZCZEGÓLNIENIE<br>SPECIFICATION                        | Ogółem<br>Grand total | Spółki kapitałowe<br>Companies |                        |   | Spółki osobowe <sup>a</sup><br>Partnerships <sup>a</sup> |                    |                             |
|--|-----------------------|--------------------------------|------------------------|---|--|--------------------|-----------------------------|
|  |                       | razem<br>total                 | akcyjne<br>joint stock | z ograniczoną<br>odpowiedzial-<br>nością<br>with limited<br>liability | razem<br>total   | w tym of which     |                             |
|  |                       |                                |                        |   |  | jawne<br>unlimited | koman-<br>dytowe<br>limited |
| <b>WOJEWÓDZTWO<br/>VOIVODSHIP</b>                        | <b>34613</b>          | <b>30474</b>                   | <b>865</b>             | <b>29609</b>  | <b>4139</b>  | <b>1823</b>        | <b>1947</b>                 |
| <b>Podregion chojnicki ....<br/>Subregion</b>            | <b>1075</b>           | <b>919</b>                     | <b>19</b>              | <b>900</b>  | <b>156</b>   | <b>96</b>          | <b>53</b>                   |
| Powiaty: Powiats:  |                       |                                |                        |   |  |                    |                             |
| chojnicki .....  | 512                   | 432                            | 10                     | 422   | 80   | 45                 | 29                          |
| człuchowski .....  | 241                   | 209                            | 2                      | 207   | 32   | 30                 | 2                           |
| kościerski .....   | 322                   | 278                            | 7                      | 271   | 44   | 21                 | 22                          |
| <b>Podregion gdański .....</b>                           | <b>5419</b>           | <b>4613</b>                    | <b>73</b>              | <b>4540</b>   | <b>806</b>   | <b>397</b>         | <b>370</b>                  |
| <b>Subregion</b>   |                       |                                |                        |   |  |                    |                             |
| Powiaty: Powiats:  |                       |                                |                        |   |  |                    |                             |
| gdański .....  | 1602                  | 1351                           | 30                     | 1321  | 251  | 128                | 112                         |
| kartuski .....   | 1275                  | 1094                           | 13                     | 1081  | 181  | 78                 | 101                         |
| nowodworski .....  | 191                   | 165                            | 1                      | 164   | 26   | 13                 | 11                          |
| pucki .....  | 662                   | 554                            | 11                     | 543   | 108  | 61                 | 41                          |
| wejherowski .....  | 1689                  | 1449                           | 18                     | 1431  | 240  | 117                | 105                         |
| <b>Podregion słupski .....</b>                           | <b>2436</b>           | <b>2126</b>                    | <b>37</b>              | <b>2089</b>   | <b>310</b>   | <b>213</b>         | <b>84</b>                   |
| <b>Subregion</b>   |                       |                                |                        |   |  |                    |                             |
| Powiaty: Powiats:  |                       |                                |                        |   |  |                    |                             |
| bytowski .....   | 333                   | 280                            | 9                      | 271   | 53   | 32                 | 16                          |
| łęborski .....   | 398                   | 345                            | 6                      | 339   | 53   | 34                 | 16                          |
| słupski .....  | 598                   | 535                            | 7                      | 528   | 63   | 50                 | 12                          |
| Miasto na prawach powiatu:<br>City with powiat status:   |                       |                                |                        |   |  |                    |                             |
| Słupsk .....   | 1107                  | 966                            | 15                     | 951   | 141  | 97                 | 40                          |
| <b>Podregion starogardzki</b>                            | <b>2458</b>           | <b>2116</b>                    | <b>49</b>              | <b>2067</b>   | <b>342</b>   | <b>207</b>         | <b>107</b>                  |
| <b>Subregion</b>   |                       |                                |                        |   |  |                    |                             |
| Powiaty: Powiats:  |                       |                                |                        |   |  |                    |                             |
| kwidzyński .....   | 478                   | 409                            | 3                      | 406   | 69   | 52                 | 13                          |
| malborski .....  | 343                   | 294                            | 8                      | 286   | 49   | 42                 | 7                           |
| starogardzki .....                                       | 648                   | 541                            | 15                     | 526   | 107  | 55                 | 38                          |
| sztumski .....   | 211                   | 192                            | 3                      | 189   | 19   | 12                 | 6                           |
| tczewski .....   | 778                   | 680                            | 20                     | 660   | 98   | 46                 | 43                          |
| <b>Podregion trójmiejski</b>                             | <b>23225</b>          | <b>20700</b>                   | <b>687</b>             | <b>20013</b>  | <b>2525</b>  | <b>910</b>         | <b>1333</b>                 |
| <b>Subregion</b>   |                       |                                |                        |   |  |                    |                             |
| Miasta na prawach powiatu:<br>Cities with powiat status: |                       |                                |                        |   |  |                    |                             |
| Gdańsk .....   | 13453                 | 11936                          | 381                    | 11555   | 1517   | 544                | 818                         |
| Gdynia .....   | 7602                  | 6831                           | 231                    | 6600  | 771  | 293                | 384                         |
| Sopot .....  | 2170                  | 1933                           | 75                     | 1858  | 237  | 73                 | 131                         |

a W tym 138 spółek partnerskich i 231 spółek komandytowo-akcyjnych.

a Of which 138 professional partnerships and 231 limited joint-stock partnerships.

# WOJEWÓDZTWO POMORSKIE W 2017 R.

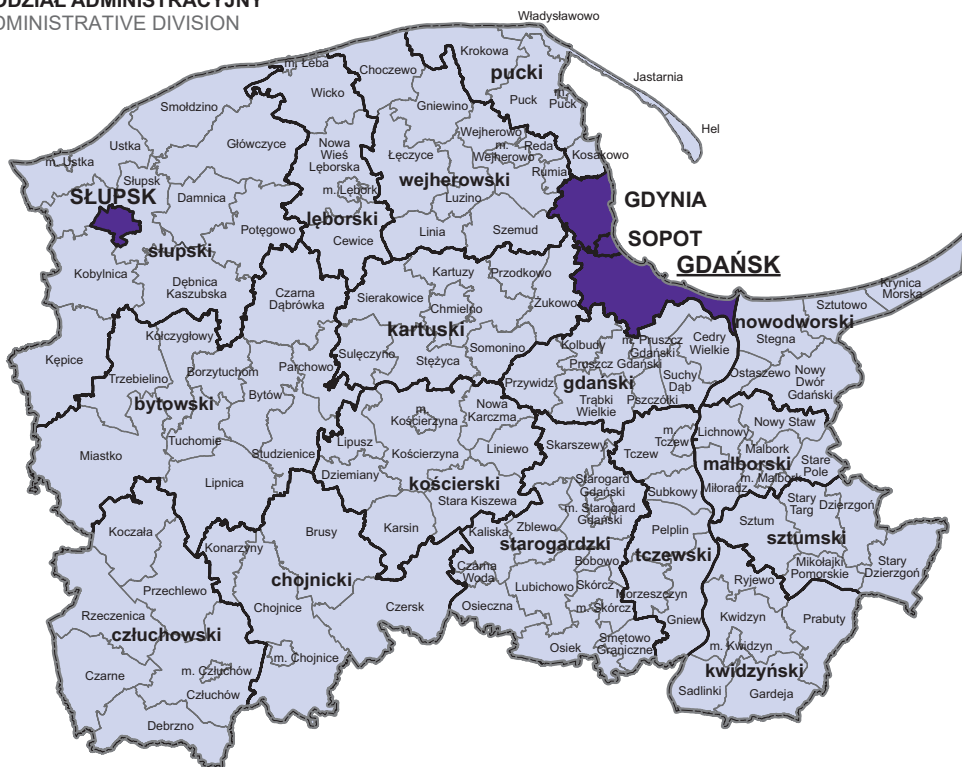
Stan w dniu 31 XII

POMORSKIE VOIVODSHIP IN 2017

As of 31 XII

## PODZIAŁ ADMINISTRACYJNY

ADMINISTRATIVE DIVISION



**GDAŃSK** - stolica województwa  
capital city of Voivodship

**GDYNIA** - miasta na prawach powiatu  
cities with powiat status

**kartuski** - powiaty  
powiats

Żukowo - gminy  
gminas

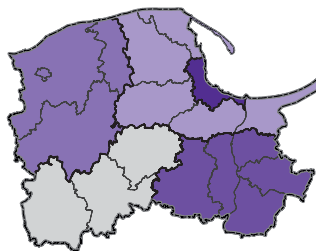
— - granica województwa  
border of Voivodship

— - granice powiatów  
borders of powiats

— - granice gmin  
borders of gminas

Podregiony NUTS 3  
Subregions NUTS 3

|  |              |             |
|--|--------------|-------------|
|  | gdański      | (5 ; - ;38) |
|  | słupski      | (3 ; 1 ;26) |
|  | starogardzki | (5 ; - ;36) |
|  | trójmiejski  | (- ; 3 ; 3) |
|  | chojnicki    | (3 ; - ;20) |



W nawiasach podano odpowiednio liczbę:  
powiatów, miast na prawach powiatu, gmin.  
In the brackets the number of:

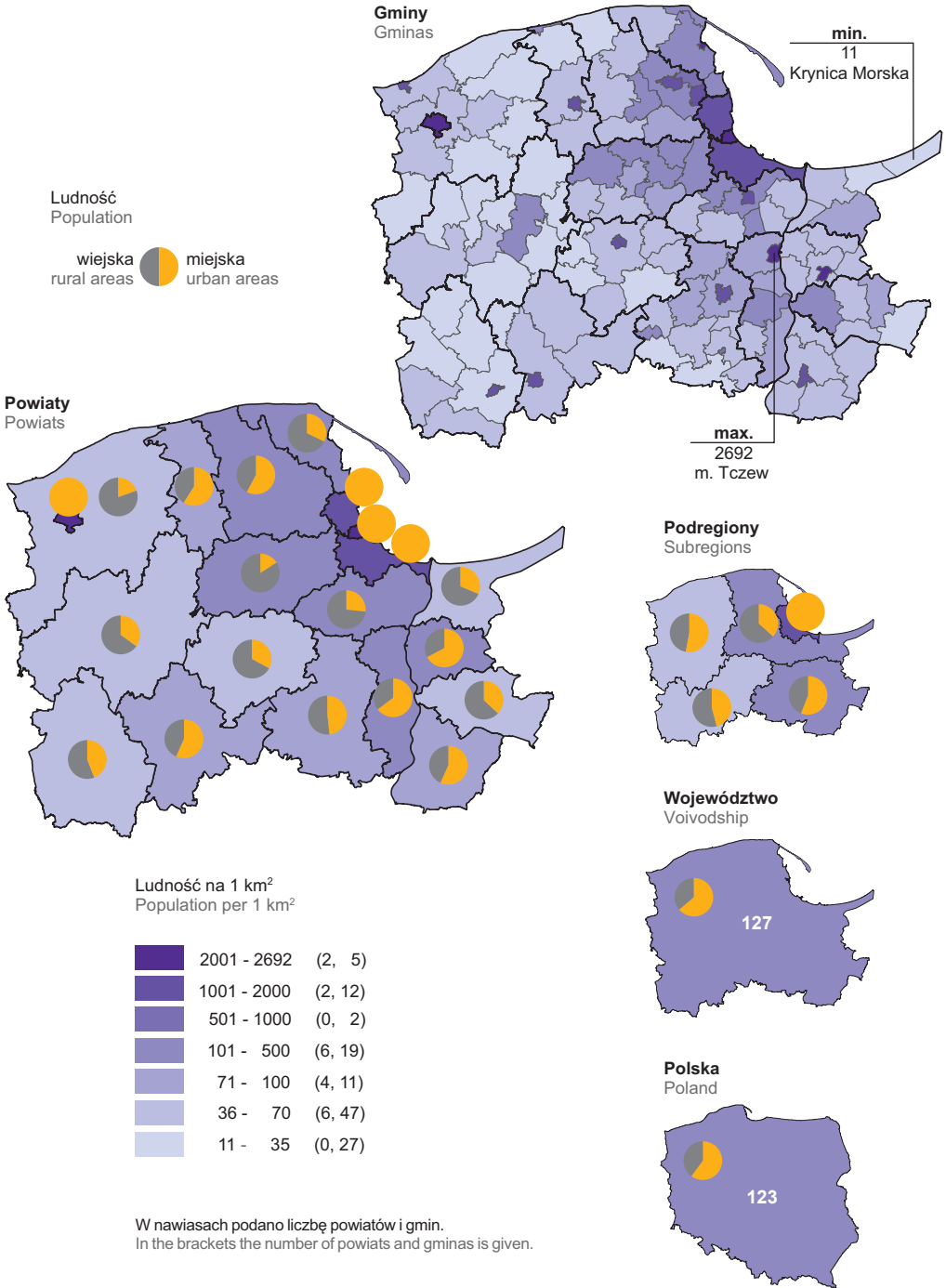
powiats, cities with powiat status and gminas is given respectively.

# LUДНОŚĆ W 2017 R.

Stan w dniu 31 XII

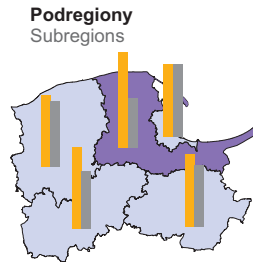
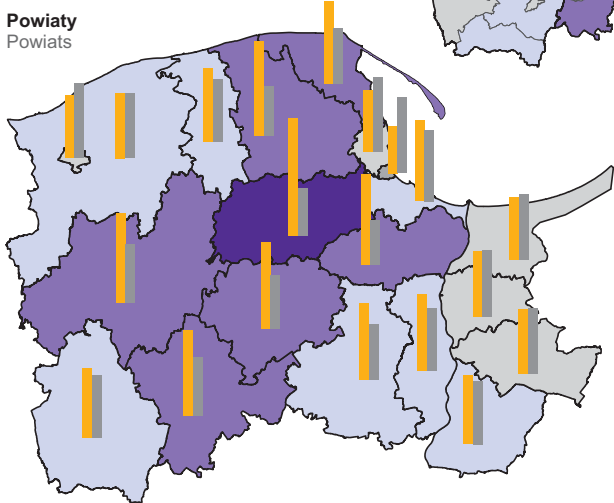
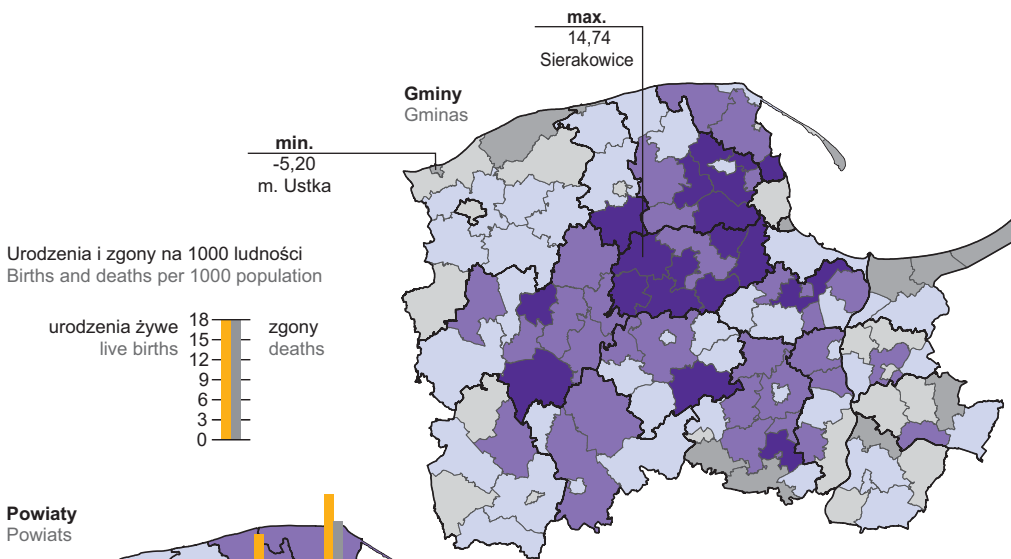
POPULATION IN 2017

As of 31 XII





**RUCH NATURALNY LUDNOŚCI W 2017 R.**  
**VITAL STATISTICS OF POPULATION IN 2017**



Przyrost naturalny na 1000 ludności  
Natural increase per 1000 population

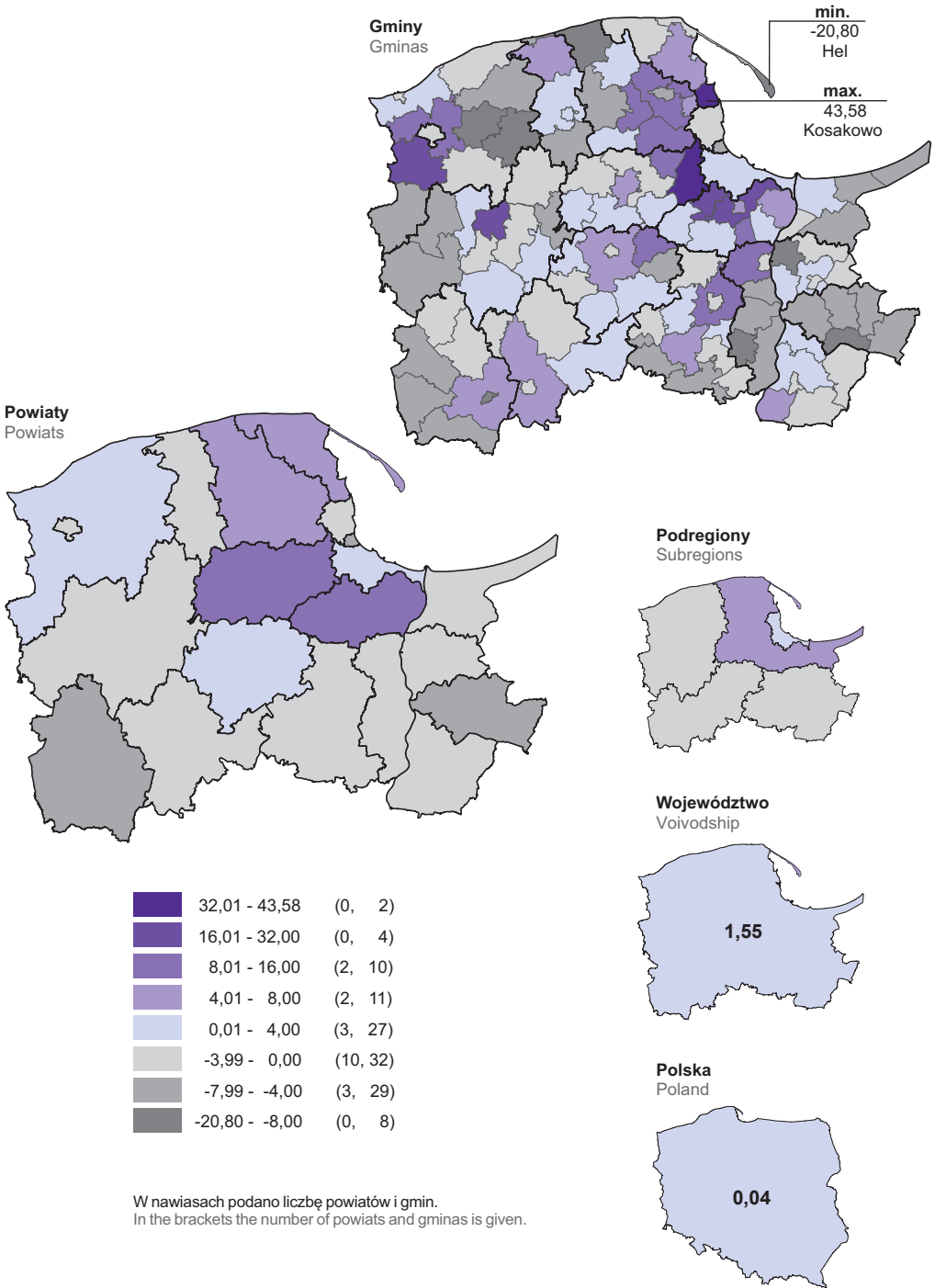
|               |         |
|---------------|---------|
| 8,01 - 14,74  | (1, 18) |
| 4,01 - 8,00   | (6, 32) |
| 0,01 - 4,00   | (7, 41) |
| -1,99 - 0,00  | (5, 20) |
| -5,20 - -2,00 | (1, 12) |



W nawiasach podano liczbę powiatów i gmin.  
 In the brackets the number of powiatów and gminas is given.

**SALDO MIGRACJI WEWNĘTRZNYCH I ZAGRANICZNYCH NA POBYT STAŁY  
NA 1000 LUDNOŚCI W 2017 R.**

NET INTERNAL AND INTERNATIONAL MIGRATION FOR PERMANENT RESIDENCE  
PER 1000 POPULATION IN 2017



# STOPA BEZROBOCIA REJESTROWANEGO W 2017 R.

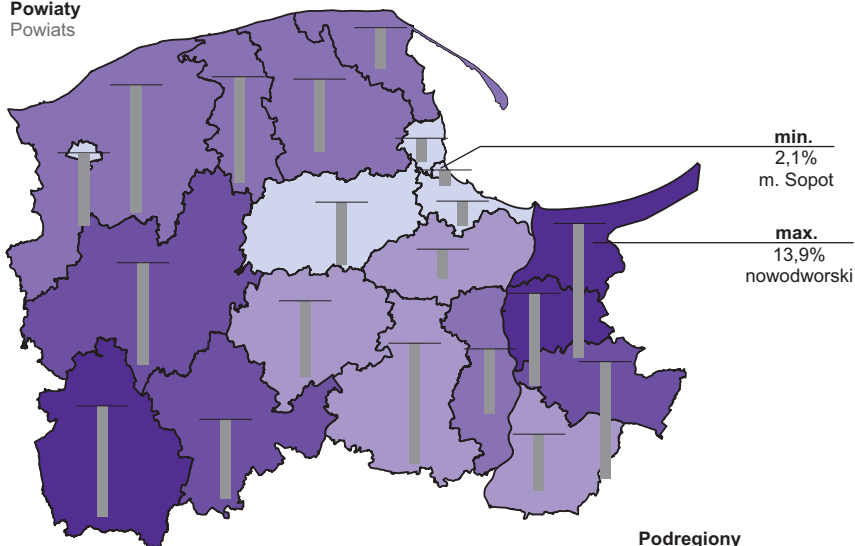
Stan w dniu 31 XII

REGISTERED UNEMPLOYMENT RATE IN 2017

As of 31 XII

## Powiaty

Powiats



Spadek w porównaniu z 2010 r.

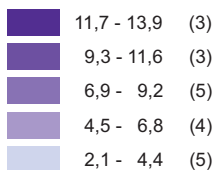
Decrease in relation to 2010

p.proc.  
percentage point



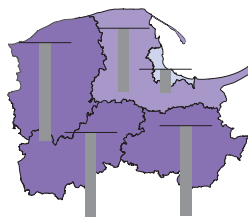
W %

In %



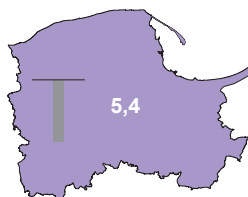
## Podregiony

Subregions



## Województwo

Voivodship



## Polska

Poland



W nawiasach podano liczbę powiatów i miast na prawach powiatu.

In the brackets the number of powiats and cities with powiat status is given.

## WYBRANE KATEGORIE BEZROBOTNYCH W % OGÓŁEM W 2017 R.

Stan w dniu 31 XII

SELECTED CATEGORIES OF UNEMPLOYED PERSONS IN % OF TOTAL IN 2017

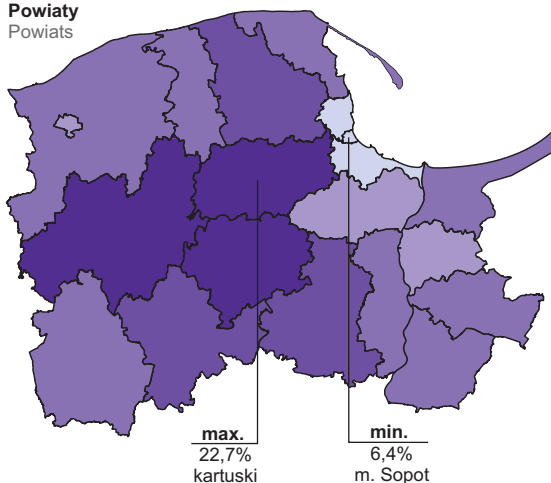
As of 31 XII

### W WIEKU 24 LATA I MNIEJ

AGED 24 AND LESS

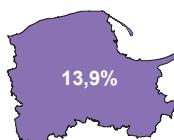
Powiaty

Powiats



Województwo

Voivodship



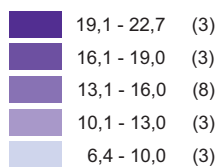
Polska

Poland



W %

In %

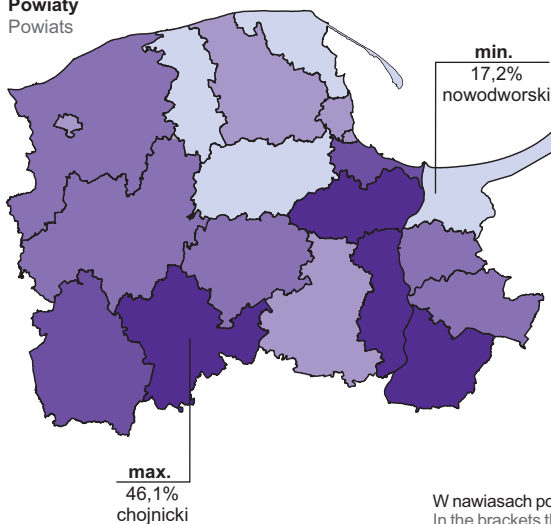


### POZOSTAJĄCY BEZ PRACY DŁUŻEJ NIŻ 1 ROK

OUT OF WORK FOR LONGER THAN 1 YEAR

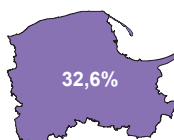
Powiaty

Powiats



Województwo

Voivodship



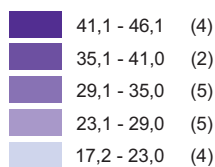
Polska

Poland



W %

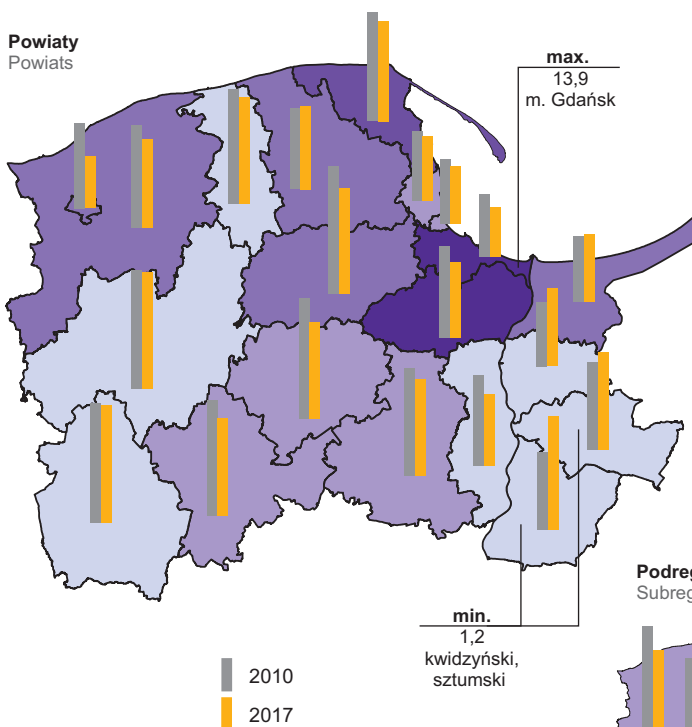
In %




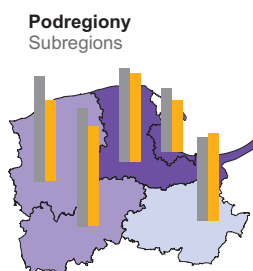
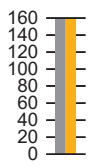
W nawiasach podano liczbę powiatów i miast na prawach powiatu.

In the brackets the number of powiats and cities with powiat status is given.

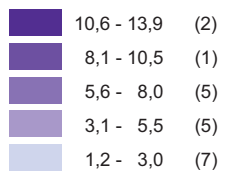
**MIESZKANIA ODDANE DO UŻYTKOWANIA**  
**DWELLINGS COMPLETED**



Przeciętna powierzchnia użytkowa 1 mieszkania w m<sup>2</sup>  
 Average useful floor area of a dwelling in m<sup>2</sup>



Mieszkania na 1000 ludności w 2017 r.  
 Dwellings per 1000 population in 2017

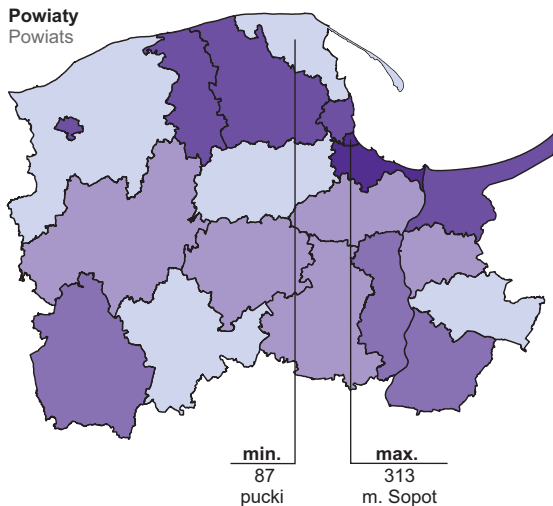


W nawiasach podano liczbę powiatów i miast na prawach powiatu.  
 In the brackets the number of powiats and cities with powiat status is given.

**BIBLIOTEKI PUBLICZNE<sup>a</sup> W 2017 R.**  
PUBLIC LIBRARIES<sup>a</sup> IN 2017

**CZYTELNICY NA 1000 LUDNOŚCI**  
BORROWERS PER 1000 POPULATION

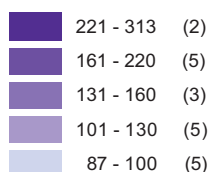
**Powiaty**  
Powiats



**Województwo**  
Voivodship

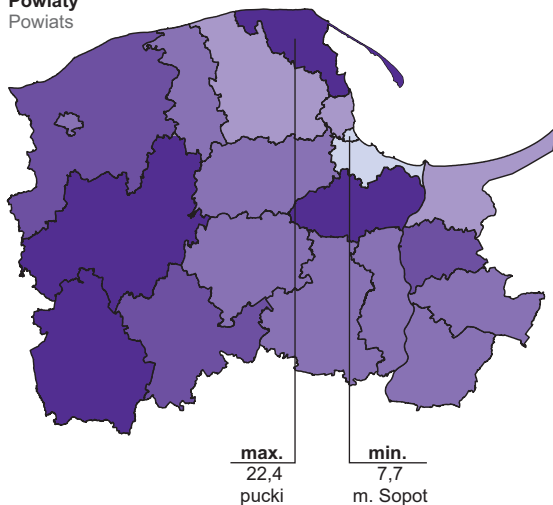


**Polska**  
Poland

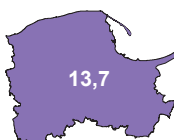


**WYPOŻYCZENIA NA 1 CZYTELNIKA**  
LOANS PER BORROWER

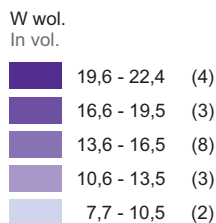
**Powiaty**  
Powiats



**Województwo**  
Voivodship



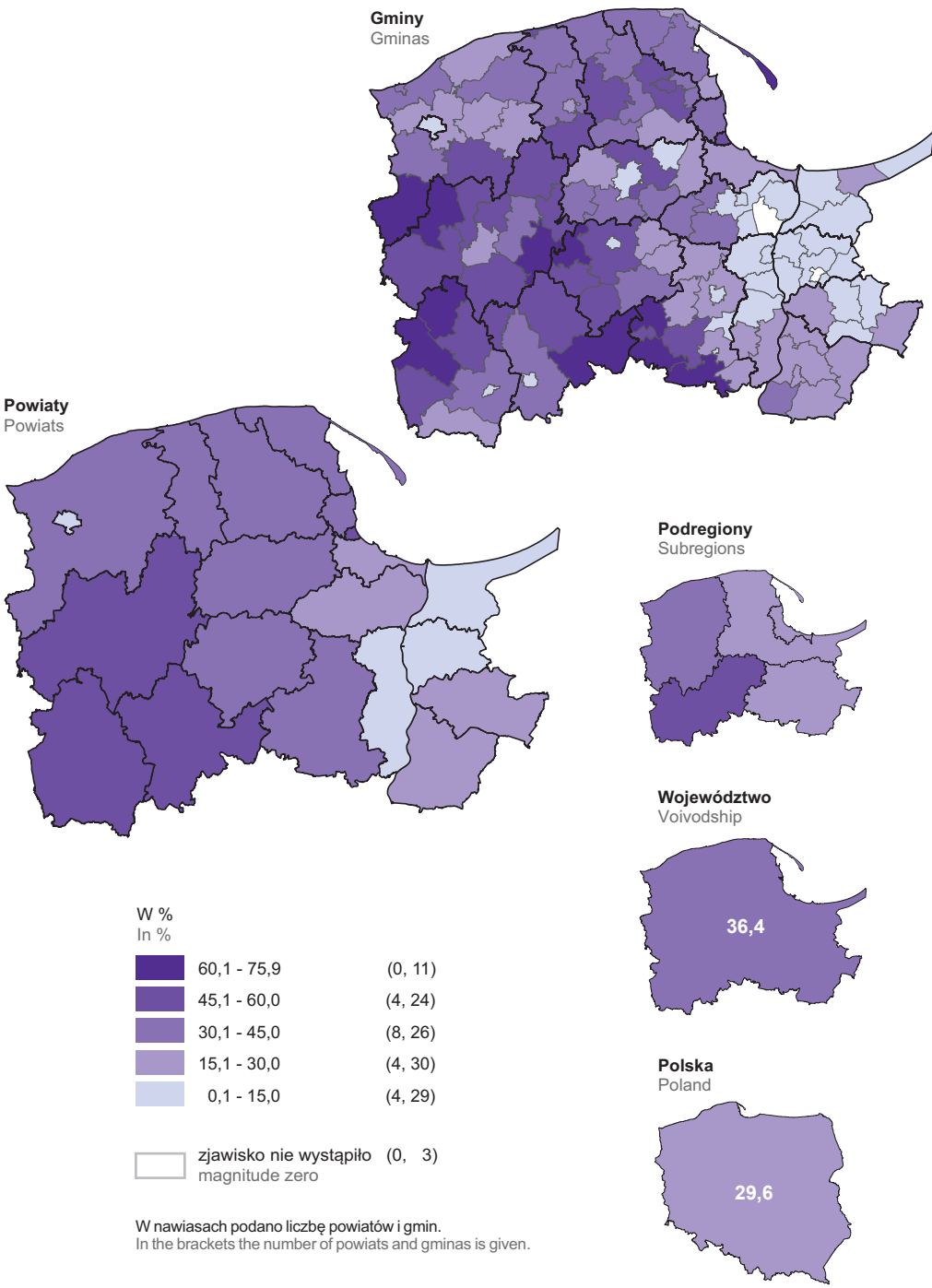
**Polska**  
Poland



W nawiasach podano liczbę powiatów i miast na prawach powiatu.  
In the brackets the number of powiats and cities with powiat status is given.

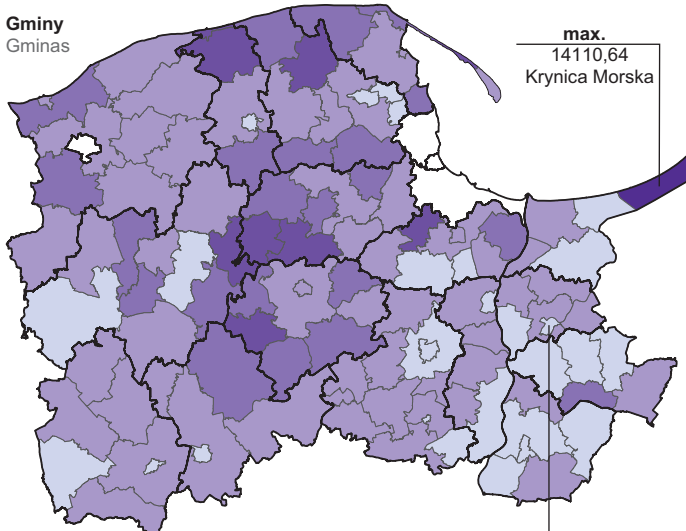
a Łącznie z filiami i punktami bibliotecznymi.  
a Including branches and library service points.

**LESISTOŚĆ W 2017 R.**  
Stan w dniu 31 XII  
FOREST COVER IN 2017  
As of 31 XII

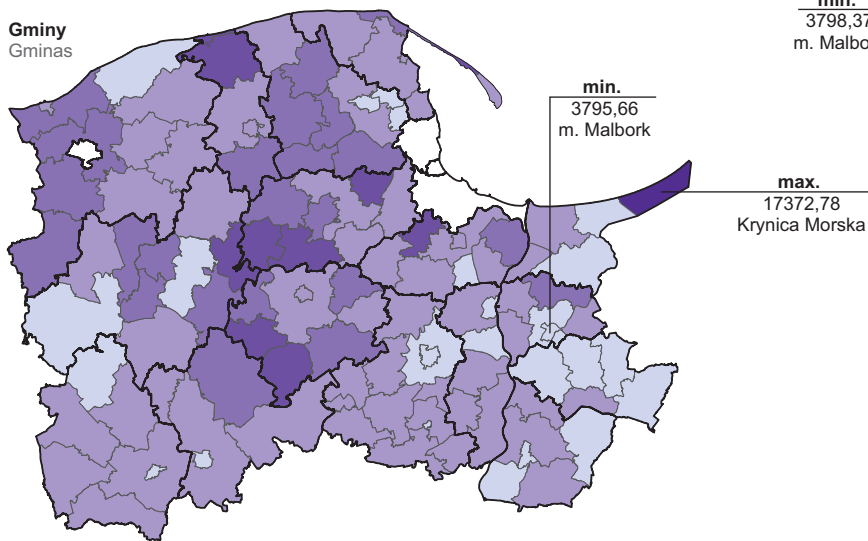







**DOCHODY I WYDATKI BUDŻETÓW GMIN<sup>a</sup> NA 1 MIESZKAŃCA W 2017 R.**  
 REVENUE AND EXPENDITURE OF GMINAS<sup>a</sup> BUDGETS PER CAPITA IN 2017

**DOCHODY**  
REVENUE



**WYDATKI**  
EXPENDITURE



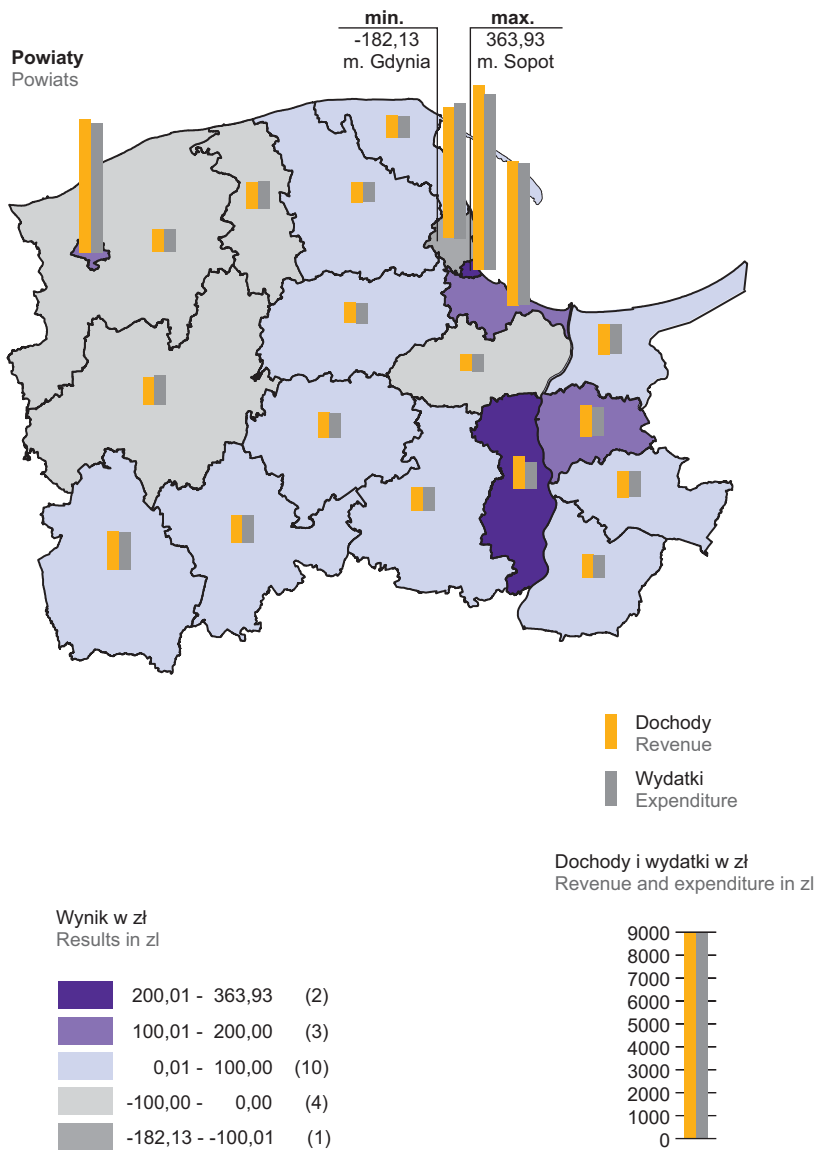
| W zł<br>In zł   |                              | Dochody<br>Revenue | Wydatki<br>Expenditure |
|---|------------------------------|--------------------|------------------------|
|  | 8000,01 i więcej<br>and more | (1)                | (1)                    |
|  | 6500,01 - 8000,00            | (9)                | (10)                   |
|  | 5500,01 - 6500,00            | (22)               | (23)                   |
|  | 4500,01 - 5500,00            | (59)               | (59)                   |
|  | 4500,00 i mniej<br>and less  | (28)               | (26)                   |

a Z wyłączeniem miast na prawach powiatu.  
a Excluding cities with powiat status.

W nawiasach podano liczbę gmin.  
In the brackets the number of gminas is given.



**DOCHODY, WYDATKI I WYNIK BUDŻETÓW POWIATÓW  
ORAZ MIAST NA PRAWACH POWIATU NA 1 MIESZKAŃCA W 2017 R.**  
REVENUE, EXPENDITURE AND RESULTS OF POWIATS  
AND CITIES WITH POWIAT STATUS PER CAPITA IN 2017



W nawiasach podano liczbę powiatów i miast na prawach powiatu.  
In the brackets the number of powiats and cities with powiat status is given.

# PODMIOTY GOSPODARKI NARODOWEJ<sup>a</sup> NA 1000 LUDNOŚCI W 2017 R.

Stan w dniu 31 XII

ENTITIES OF THE NATIONAL ECONOMY<sup>a</sup> PER 1000 POPULATION IN 2017

As of 31 XII

