Transport
Transport

Tabl. 1 (123). **SIEĆ KOMUNIKACYJNA**
Stan w dniu 31 grudnia
TRANSPORT INFRASTRUCTURE
As of 31 December

WYSZCZEGÓLNIENIE	2015	2019	2020	2022	SPECIFICATION
	w km		in km		
Linie kolejowe eksploatowane[a]	1218	1194	1212	1214	Railway lines operated[a]
w tym: zelektryfikowane	464	463	468	468	of which: electrified
jednotorowe	826	781	783	785	single track
dwu- i więcej torowe	392	413	429	429	double and more track
na 100 km^2 powierzchni ogólnej	6,7	6,5	6,6	6,6	per 100 km^2 of total area
Drogi publiczne o twardej nawierzchni	13382,4	14547,1	15123,7	15316,4	Hard surface public roads
miejskie	2948,1	3140,1	3207,3	3259,7	urban
zamiejskie	10434,3	11407,0	11916,4	12056,7	non-urban
w tym: ekspresowe	72,3	103,3	103,3	143,1	of which: expressways
autostrady	65,9	65,9	65,9	65,9	motorways
na 100 km^2 powierzchni ogólnej	73,1	79,4	82,5	83,5	per 100 km^2 of total area
Drogi dla rowerów	1050,5	1347,6	1479,3	1632,1	Cycle tracks
na 100 km^2 powierzchni ogólnej	5,7	7,4	8,1	8,9	per 100 km^2 of total area

a Dane dotyczą sieci PKP oraz innych podmiotów, będących zarządcami infrastruktury kolejowej.
Ź r ó d ł o: w zakresie dróg publicznych – dane Generalnej Dyrekcji Dróg Krajowych i Autostrad.
a Data concern rail network of Polskie Koleje Państwowe (PKP) as well as other entities which are managers of railway infrastructure.
S o u r c e: in regard to public roads – data of the General Directorate for National Roads and Motorways.

WYKRES 1 (101). **DROGI PUBLICZNE O TWARDEJ NAWIERZCHNI**
CHART 1 (101). HARD SURFACE PUBLIC ROADS

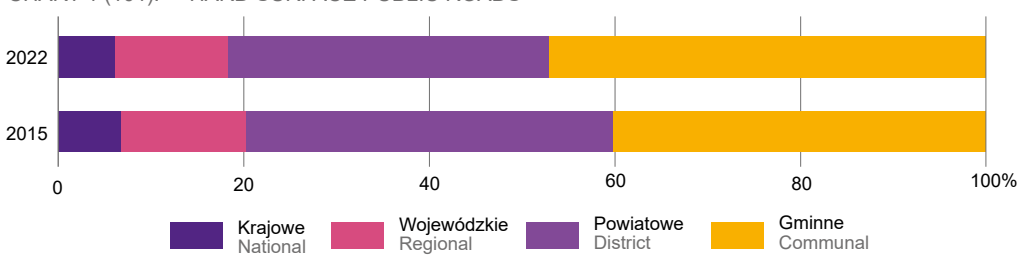

TABL. 2 (124). **POJAZDY SAMOCHODOWE I CIĄGNIKI ZAREJESTROWANE[a]**
Stan w dniu 31 grudnia
REGISTERED MOTOR VEHICLES AND TRACTORS[a]
As of 31 December

WYSZCZEGÓLNIENIE	2015	2019	2020	2022	SPECIFICATION
O G Ó Ł E M	**1586640**	**1856411**	**1920581**	**2040800**	**T O T A L**
w tym:					of which:
Samochody osobowe	1237891	1455481	1506115	1596282	Passenger cars
Autobusy	7126	7800	7907	8375	Buses
Samochody ciężarowe[b]	182834	201526	206926	218033	Lorries[b]
Ciągniki samochodowe i rolnicze	81728	92778	95518	102414	Road and agricultural tractors
Motocykle	66559	84974	89490	98996	Motorcycles

a Łącznie z pojazdami posiadającymi pozwolenia czasowe (na okres 30 dni) wydane w końcu danego roku. b Łącznie z samochodami ciężarowo-osobowymi.
Ź r ó d ł o: dane Kancelarii Prezesa Rady Ministrów.
a Including vehicles with temporary permission (for the period of 30 days) issued at the end of the given year. b Including vans.
S o u r c e: data of the Chancellery of the Prime Minister.

MAPA 1 (33). **DROGI GMINNE I POWIATOWE O TWARDEJ NAWIERZCHNI W 2022 R.**
MAP 1 (33). HARD SURFACE COMMUNAL AND DISTRICT ROADS IN 2022

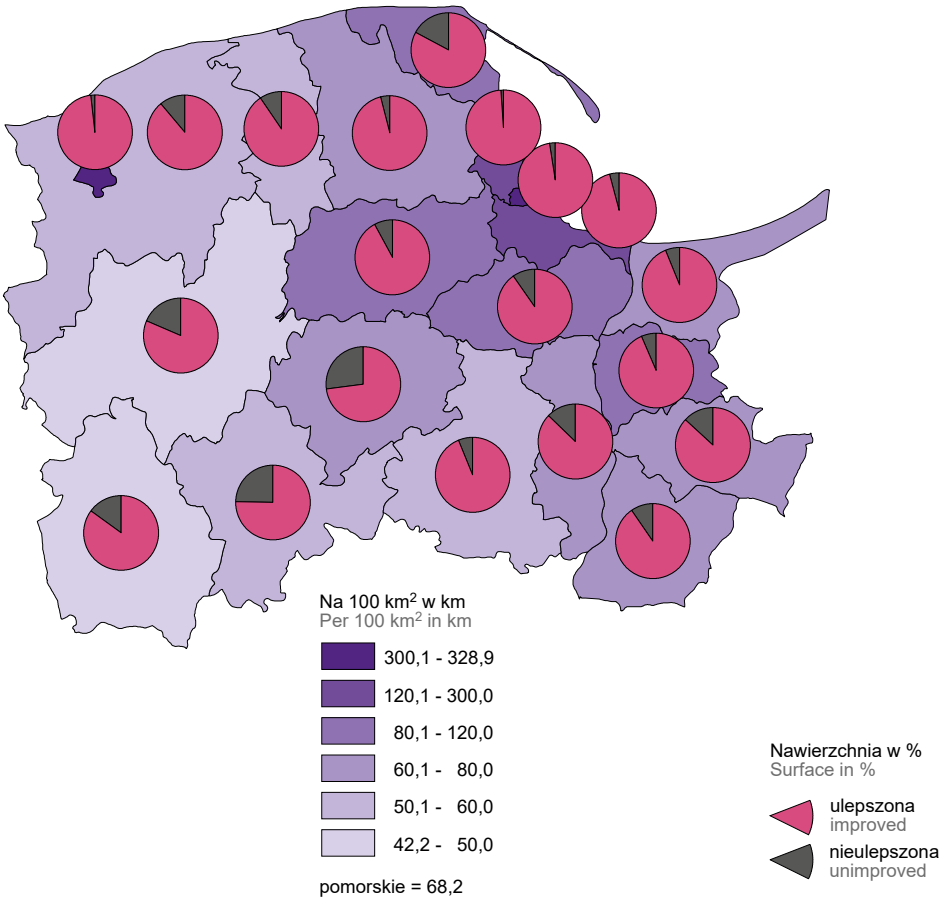

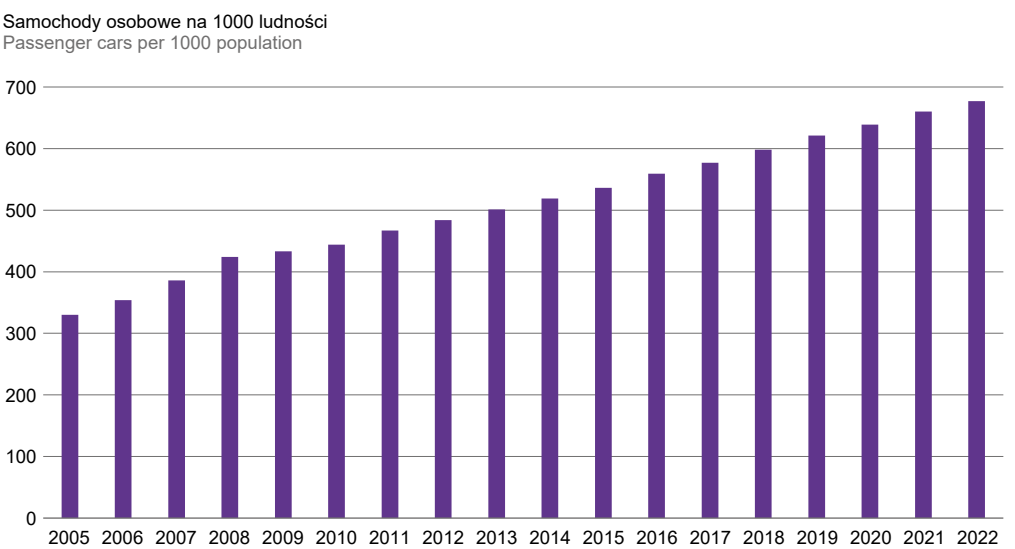

TABL. 3 (125). **LINIE REGULARNEJ KOMUNIKACJI AUTOBUSOWEJ**[a]

Stan w dniu 31 grudnia

REGULAR BUS TRANSPORT LINES[a]

As of 31 December

WYSZCZEGÓLNIENIE	2015	2019	2020	2022	SPECIFICATION
Krajowe: liczba	773	671	659	692	National: number
długość w km	37681	28490	28574	29005	length in km
dalekobieżne: liczba	14	6	8	5	long distance: number
długość w km	7238	3423	4122	1722	length in km
regionalne: liczba	155	118	147	147	regional: number
długość w km	11728	7607	8462	9645	length in km
podmiejskie: liczba	583	542	499	535	suburban: number
długość w km	18495	17424	15940	17578	length in km
miejskie: liczba	21	5	5	5	urban: number
długość w km	220	36	50	60	length in km
Międzynarodowe: liczba	1	2	3	3	International: number
długość w km	189	977	1886	1886	length in km

a Przedsiębiorstwa o liczbie pracujących powyżej 9 osób prowadzące regularną komunikację w ruchu krajowym i międzynarodowym; bez przedsiębiorstw komunikacji miejskiej.
a Enterprises employing more than 9 persons, providing regular national and international transport; excluding urban transport services.

TABL. 4 (126). **TRANSPORT SAMOCHODOWY ZAROBKOWY**[a]

COMMERCIAL ROAD TRANSPORT[a]

WYSZCZEGÓLNIENIE	2015	2019	2020	2022	SPECIFICATION
Komunikacja krajowa:					**National transport:**
Przewozy pasażerów[b] w tys. osób	35730	26829	13281	19441	Transport of passengers[b] in thousands
Średnia odległość przewozu 1 pasażera w km	23	27	27	40	Average transport distance per passenger in km
Komunikacja międzynarodowa:					**International transport:**
Przewozy pasażerów[b] w tys. osób	6	37	21	19	Transport of passengers[b] in thousands
Średnia odległość przewozu 1 pasażera w km	1735	412	608	880	Average transport distance per passenger in km

a Dane dotyczą przedsiębiorstw o liczbie pracujących powyżej 9 osób. b Bez przewozów taborem komunikacji miejskiej (w tym taksówkami).
a Data concern enterprises employing more than 9 persons. b Excluding transports by urban road transport fleet (also by taxis).

TABL. 5 (127). **KOMUNIKACJA MIEJSKA**[a]

Stan w dniu 31 grudnia

URBAN TRANSPORT[a]

As of 31 December

WYSZCZEGÓLNIENIE	2015	2019	2020	2022	SPECIFICATION
Sieć komunikacyjna – linie w km	2902	3765	3643	3011	Transport network – lines in km
autobusowe	2560	3408	3277	2646	bus
tramwajowe	162	159	155	154	tram
trolejbusowe	180	198	211	211	trolley bus
Tabor:					Fleet of:
autobusy: w sztukach	661	746	728	736	buses: in units
liczba miejsc w tys.	74,1	81,5	80,1	80,0	number of seats in thousands
tramwaje: w sztukach	171	126	141	139	trams: in units
liczba miejsc w tys.	24,9	24,6	27,7	26,4	number of seats in thousands
trolejbusy: w sztukach	86	105	108	109	trolley buses: in units
liczba miejsc w tys.	8,5	11,6	11,8	11,9	number of seats in thousands
Przewozy pasażerów[b] (w ciągu roku) w mln	292	299	192	256	Transport of passengers[b] (during the year) in millions

a Dane dotyczą przedsiębiorstw i zakładów komunikacji miejskiej, w których liczba pracujących przekracza 9 osób. b Dane szacunkowe.
a Data concern urban transport enterprises and companies, employing more than 9 persons. b Estimated data.

TABL. 6 (128). **RUCH PASAŻERÓW W PORCIE LOTNICZYM GDAŃSK**
PASSENGER TRAFFIC AT THE GDAŃSK AIRPORT

WYSZCZEGÓLNIENIE	2015	2019	2020	2022	SPECIFICATION
	w tys. in thousands				
Pasażerowie przybyli[a] z portów:					Passenger arrivals[a] from airports:
krajowych	225,6	213,1	78,1	200,0	domestic
zagranicznych	1618,8	2471,0	767,2	2075,5	foreign
Pasażerowie odprawieni[b] do portów:					Passenger departures[b] to airports:
krajowych	230,8	216,1	77,0	198,6	domestic
zagranicznych	1620,2	2462,7	775,6	2085,1	foreign

a, b Pasażerowie, dla których Port Lotniczy Gdańsk jest: a – portem zakończenia podróży rozpoczętej w porcie krajowym lub zagranicznym, b – portem rozpoczęcia podróży kończącej się w porcie krajowym lub zagranicznym.
a, b Passengers for whom the Gdańsk Airport is: a – the final destination of a journey begun at a domestic or foreign airport, b – the port of departure for a journey terminating at a domestic or foreign airport.

TABL. 7 (129). **PRZEŁADUNEK[a] ŁADUNKÓW W PORCIE LOTNICZYM GDAŃSK**
CARGO LOADED AND UNLOADED[a] AT THE GDAŃSK AIRPORT

WYSZCZEGÓLNIENIE	2015	2019	2020	2022	SPECIFICATION
	w tonach in tonnes				
Ładunki wyładowane z samolotów przybywających z portów:					Cargo unloaded from aircraft arriving from airports:
krajowych	356	135	58	42	domestic
zagranicznych	3058	4398	4626	5852	foreign
Ładunki załadowane do samolotów odlatujących do portów:					Cargo loaded into aircraft departing to airports:
krajowych	233	172	60	61	domestic
zagranicznych	1516	2183	2281	4234	foreign

a W handlowych usługach lotniczych (przewozach lotniczych).
a In commercial air service (air transport).

TABL. 8 (130). **WYPADKI DROGOWE[a] I ICH OFIARY**
ROAD TRAFFIC ACCIDENTS[a] AND THEIR CASUALTIES

WYSZCZEGÓLNIENIE	2015	2019[b]	2020[c]	2022[d]	SPECIFICATION
Wypadki	**2675**	**2297**	**1848**	**1592**	**Accidents**
Na 10 tys. pojazdów samochodowych i ciągników zarejestrowanych[e]	16,9	12,4	9,6	7,8	Per 10 thousand registered motor vehicles and tractors[e]
Ofiary wypadków	**3517**	**2935**	**2405**	**2045**	**Road traffic casualties**
Śmiertelne	170	160	169	100	Fatalities
na 100 tys. ludności	7,4	6,8	7,2	4,2	per 100 thousand population
Ranni	3347	2775	2236	1945	Injured
na 100 tys. ludności	145,2	118,7	94,8	82,5	per 100 thousand population

a Zarejestrowane przez Policję. b, c, d Dane z Systemu Ewidencji Wypadków i Kolizji (SEWIK) według stanu na: b – 16 lutego 2020 r., c – 14 lutego 2021 r., d – 16 lutego 2023 r. e Pojazdy według stanu w dniu 31 grudnia; łącznie z pojazdami posiadającymi pozwolenia czasowe (na okres 30 dni) wydane w końcu roku.
Ź r ó d ł o: dane Komendy Głównej Policji.
a Registered by the Police. b, c, d Data from the Accident and Collision Register System as of: b – 16 February 2020, c – 14 February 2021. d – 16 February 2023. e Vehicles as of 31 December; including road vehicles with a temporary permission (for a period of 30 days) issued at the end of the year.
S o u r c e: data of the National Police Headquarters.

WYKRES 2 (102). **WYPADKI DROGOWE I ICH OFIARY**
CHART 2 (102). ROAD TRAFFIC ACCIDENTS AND THEIR CASUALTIES

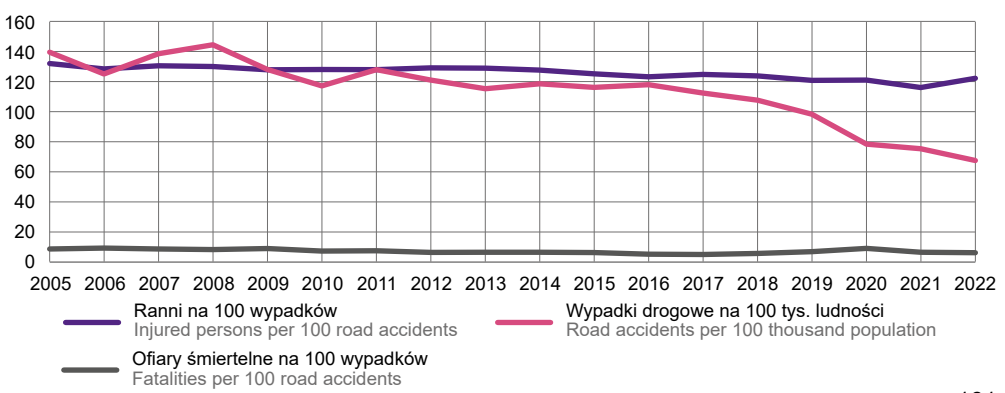

Gospodarka morska
Maritime economy

TABL. 9 (131). STATKI WCHODZĄCE DO PORTÓW MORSKICH[a] WEDŁUG BANDER
SHIPS ARRIVING AT SEAPORTS[a] BY FLAGS

WYSZCZEGÓLNIENIE	2015		2019		2020		2022		SPECIFICATION
	statki ships	pojemność netto (NT) w tys. net tonnage (NT) in thousands	statki ships	pojemność netto (NT) w tys. net tonnage (NT) in thousands	statki ships	pojemność netto (NT) w tys. net tonnage (NT) in thousands	statki ships	pojemność netto (NT) w tys. net tonnage (NT) in thousands	
O G Ó Ł E M	**8338**	**47984**	**9873**	**64450**	**8664**	**57585**	**9527**	**77174**	**T O T A L**
w tym:									of which:
Gdańsk	**3106**	**20904**	**3927**	**31336**	**3610**	**28121**	**4276**	**40608**	**Gdańsk**
Bandera polska	682	144	849	235	650	184	396	140	Polish flag
Bandera obca	2424	20761	3078	31101	2960	27937	3880	40468	Foreign flag
w tym[b]:									of which[b]:
Antiqua & Barbuda	337	962	349	1314	219	643	276	789	Antiqua & Barbuda
Bahamy	245	1925	419	4828	436	4968	403	5085	Bahamas
Chiny – Specjalny Region Administracyjny Hongkong	28	452	112	4477	116	4547	127	5016	China – Hong Kong Special Administrative Region
Cypr	215	1266	216	816	222	631	408	1206	Cyprus
Dania	119	4459	158	4002	182	4787	227	6140	Denmark
Finlandia[c]	47	165	43	144	43	96	78	359	Finland[c]
Grecja	35	1348	21	812	18	586	44	1604	Greece
Holandia	192	441	235	648	301	920	339	1159	Netherlands
Liberia	111	1593	218	3490	177	2530	214	3938	Liberia
Malta	186	897	170	1815	199	1647	192	2883	Malta
Norwegia	64	456	95	534	78	258	199	1582	Norway
Panama	34	593	83	2460	78	1908	188	2105	Panama
Portugalia	17	83	94	571	83	291	290	1520	Portugal
Singapur	42	1043	28	306	40	366	56	872	Singapore
Wielka Brytania[d]	60	543	75	529	44	352	51	388	United Kingdom[d]
Wyspy Marshalla	127	1933	161	1777	164	1166	246	3643	Marshall Islands
Gdynia	**3678**	**26853**	**4283**	**32840**	**3847**	**29259**	**4146**	**36323**	**Gdynia**
Bandera polska	650	144	607	154	507	169	422	128	Polish flag
Bandera obca	3028	26708	3676	32686	3340	29090	3724	36195	Foreign flag
w tym[b]:									of which[b]:
Antiqua & Barbuda	333	1186	465	2037	369	1587	342	1389	Antiqua & Barbuda
Bahamy	344	5219	368	5891	393	6262	243	4166	Bahamas
Bermudy	3	191	6	226	4	47	7	477	Bermuda
Chiny – Specjalny Region Administracyjny Hongkong	31	469	25	334	24	354	21	504	China – Hong Kong Special Administrative Region
Cypr	216	666	302	1329	389	1639	947	13197	Cyprus
Dania	38	64	52	172	31	33	148	1813	Denmark
Finlandia[c]	146	541	246	1371	211	1258	344	1371	Finland[c]
Holandia	282	1210	381	1229	247	900	359	1364	Netherlands
Liberia	236	2071	157	2246	106	1039	151	2883	Liberia
Malta	123	849	96	607	174	1040	118	1649	Malta
Niemcy	78	473	108	584	66	309	70	300	Germany
Panama	89	1744	167	2245	122	2420	68	1886	Panama
Portugalia	15	70	107	579	159	651	280	1425	Portugal
Singapur	37	315	12	184	29	356	34	356	Singapore
Szwecja	342	6868	348	7091	320	6743	138	671	Sweden
Włochy	25	1146	24	1066	6	89	11	406	Italy
Wyspy Marshalla	43	562	57	909	64	936	81	1227	Marshall Islands

a W ruchu krajowym i międzynarodowym. b Ujęto statki obcych bander, których łączna pojemność netto (NT) w 2022 r. przekroczyła 300 tys. c Łącznie z wyspami Aland.
a In domestic and international traffic. b Only foreign flag ships of over 300 thousands net tonnage in 2022 were included. c Including the Aland Islands.

TABL. 10 (132). **OBROTY ŁADUNKOWE W PORTACH MORSKICH WEDŁUG GRUP ŁADUNKÓW[a]**

CARGO TRAFFIC IN SEAPORTS BY CARGO GROUPS[a]

GRUPY ŁADUNKÓW	2015	2019	2020	2022		CARGO GROUPS
	w tys. t in thousand tonnes				w % in %	
OGÓŁEM TOTAL						
OGÓŁEM	**47081,5**	**66108,8**	**61811,3**	**86236,8**	**100,0**	**GRAND TOTAL**
Masowe ciekłe	15834,2	20501,1	15841,5	28039,0	32,5	Liquid bulk
w tym ropa naftowa	10927,4	15644,7	11385,7	22358,0	25,9	of which crude oil
Masowe suche	14884,8	18344,7	19997,5	29700,9	34,4	Dry bulk
w tym węgiel i koks	5565,3	9641,8	7370,7	18070,8	21,0	of which coal and coke
Kontenery duże	13060,5	22510,6	21116,8	22362,8	25,9	Large containers
Toczne samobieżne	1750,0	1862,3	1865,7	1906,2	2,2	Ro-ro units (self-propelled)
Toczne niesamobieżne	456,7	830,2	867,5	1281,6	1,5	Ro-ro units (non-self-propelled)
Pozostałe ładunki drobnicowe	1095,2	2060,0	2122,4	2946,4	3,4	Other general cargo
W tym: Of which:						
GDAŃSK						
Razem	**31684,9**	**45521,9**	**40574,7**	**63153,2**	**100,0**	**Total**
Masowe ciekłe	14992,2	17999,8	13473,9	25043,5	39,7	Liquid bulk
w tym ropa naftowa	10872,7	15393,4	11344,0	21877,2	34,6	of which crude oil
Masowe suche	8546,4	10951,4	11402,9	21167,4	33,5	Dry bulk
w tym węgiel i koks	4183,1	6760,8	5629,4	14759,9	23,4	of which coal and coke
Kontenery duże	7508,2	15359,3	14038,0	14892,8	23,6	Large containers
Toczne samobieżne	149,2	296,7	367,8	386,7	0,6	Ro-ro units (self-propelled)
Toczne niesamobieżne	14,5	98,7	80,9	126,6	0,2	Ro-ro units (non-self-propelled)
Pozostałe ładunki drobnicowe	474,3	816,0	1211,2	1536,3	2,4	Other general cargo
GDYNIA						
Razem	**15390,9**	**20547,7**	**21220,2**	**23074,9**	**100,0**	**Total**
Masowe ciekłe	836,4	2499,5	2367,5	2995,5	13,0	Liquid bulk
w tym ropa naftowa	49,2	249,4	41,6	480,8	2,1	of which crude oil
Masowe suche	6338,5	7355,9	8578,3	8524,9	36,9	Dry bulk
w tym węgiel i koks	1382,2	2881,0	1741,3	3310,9	14,3	of which coal and coke
Kontenery duże	5552,3	7151,3	7078,8	7470,0	32,4	Large containers
Toczne samobieżne	1600,8	1565,6	1497,9	1519,5	6,6	Ro-ro units (self-propelled)
Toczne niesamobieżne	442,2	731,5	786,7	1155,0	5,0	Ro-ro units (non-self-propelled)
Pozostałe ładunki drobnicowe	620,7	1244,0	911,0	1410,0	6,1	Other general cargo

a Patrz uwagi do działu, ust. 1 i 2 na str. 233.
a See notes to the chapter, items 1 and 2 on page 233.

TABL. 11 (133). **MIĘDZYNARODOWY OBRÓT MORSKI WEDŁUG GRUP ŁADUNKÓW, RELACJI PRZEŁADUNKOWYCH I PORTÓW[a] W 2022 R.**

INTERNATIONAL SEA TRAFFIC BY CARGO GROUPS, HANDLING DIRECTIONS AND PORTS[a] IN 2022

GRUPY ŁADUNKÓW	Ogółem Total		Wyładunek Unloading	Załadunek Loading	CARGO GROUPS
	w tys. t in thousand tonnes	w % in %	w tys. t in thousand tonnes		
OGÓŁEM TOTAL					
OGÓŁEM	**84083,6**	**100,0**	**61397,1**	**22686,5**	**GRAND TOTAL**
Masowe ciekłe	27505,9	32,7	25475,4	2030,6	Liquid bulk
w tym ropa naftowa	22102,7	26,3	21644,4	458,3	of which crude oil
Masowe suche	28229,3	33,6	21016,0	7213,3	Dry bulk
w tym węgiel i koks	17114,7	20,4	15342,1	1772,5	of which coal and coke
Kontenery duże	22250,6	26,5	11043,7	11206,8	Large containers
Toczne samobieżne	1901,7	2,3	1036,4	865,3	Ro-ro units (self-propelled)
Toczne niesamobieżne	1281,1	1,5	694,9	586,2	Ro-ro units (non-self-propelled)
Pozostałe ładunki drobnicowe	2914,9	3,5	2130,7	784,3	Other general cargo
W tym: Of which:					
GDAŃSK					
Razem	**61508,8**	**100,0**	**47875,0**	**13633,8**	**Total**
Masowe ciekłe	24581,1	40,0	23024,7	1556,4	Liquid bulk
w tym ropa naftowa	21621,9	35,2	21196,6	425,2	of which crude oil
Masowe suche	20091,3	32,7	15576,8	4514,5	Dry bulk
w tym węgiel i koks	14116,4	23,0	12812,5	1304,0	of which coal and coke
Kontenery duże	14792,2	24,0	8024,2	6768,0	Large containers
Toczne samobieżne	382,3	0,6	204,5	177,8	Ro-ro units (self-propelled)
Toczne niesamobieżne	126,6	0,2	52,4	74,2	Ro-ro units (non-self-propelled)
Pozostałe ładunki drobnicowe	1535,3	2,5	992,4	542,9	Other general cargo

a Patrz uwagi do działu, ust. 1 i 2 na str. 233.
a See notes to the chapter, items 1 and 2 on page 233.

TABL. 11 (133). **MIĘDZYNARODOWY OBRÓT MORSKI WEDŁUG GRUP ŁADUNKÓW, RELACJI PRZEŁADUNKOWYCH I PORTÓW[a] W 2022 R. (dok.)**

INTERNATIONAL SEA TRAFFIC BY CARGO GROUPS, HANDLING DIRECTIONS AND PORTS[a] IN 2022 (cont.)

GRUPY ŁADUNKÓW	Ogółem Total		Wyładunek Unloading	Załadunek Loading	CARGO GROUPS
	w tys. t in thousand tonnes	w % in %	w tys. t in thousand tonnes		
GDYNIA					
Razem	**22566,1**	**100,0**	**13513,5**	**9052,6**	**Total**
Masowe ciekłe	2924,8	13,0	2450,7	474,1	Liquid bulk
w tym ropa naftowa	480,8	2,1	447,7	33,1	of which crude oil
Masowe suche	8129,4	36,0	5430,6	2698,8	Dry bulk
w tym węgiel i koks	2998,2	13,3	2529,7	468,6	of which coal and coke
Kontenery duże	7458,4	33,1	3019,5	4438,9	Large containers
Toczne samobieżne	1519,5	6,7	831,9	687,5	Ro-ro units (self-propelled)
Toczne niesamobieżne	1154,5	5,1	642,5	512,0	Ro-ro units (non-self-propelled)
Pozostałe ładunki drobnicowe	1379,6	6,1	1138,3	241,3	Other general cargo

a Patrz uwagi do działu, ust. 1 i 2 na str. 233.
a See notes to the chapter, items 1 and 2 on page 233.

TABL. 12 (134). **OBRÓT ŁADUNKÓW TRANZYTOWYCH[a] WEDŁUG GRUP ŁADUNKÓW I RELACJI PRZEŁADUNKOWYCH**

CARGO TRANSIT TRAFFIC[a] BY CARGO GROUPS AND HANDLING DIRECTIONS

WYSZCZEGÓLNIENIE SPECIFICATION		Ogółem Total	W tym Of which			
			masowe ciekłe liquid bulk	masowe suche dry bulk	kontenery duże large containers	pozostałe ładunki drobnicowe other general cargo
		w tys. t in thousand tonnes				
OGÓŁEM TOTAL						
OGÓŁEM	2015	2848	2673	69	3	101
GRAND TOTAL	2019	2415	1247	994	6	7
	2020	1630	784	736	6	6
	2022	**7062**	**5345**	**1051**	**17**	**527**
Gdańsk		6330	5345	393	-	526
Gdynia		732	-	658	17	1
WYŁADUNEK UNLOADING						
Razem	2015	2493	2375	65	2[b]	50
Total	2019	2117	1137	936	4	3
	2020	1316	584	696	5	3
	2022	**6301**	**5345**	**791**	**16**	**120**
Gdańsk		5603	5345	133	-	120
Gdynia		698	-	658	16	-
ZAŁADUNEK LOADING						
Razem	2015	355	298	3	0	52
Total	2019	298	110	57	1	3
	2020	314	200	40	1	3
	2022	**761**	**-**	**260**	**1**	**407**
Gdańsk		727	-	260	-	406
Gdynia		35	-	-	1	1

a W tranzycie morsko-lądowym (wyładunek), lądowo-morskim (załadunek). b Dane zmieniono w stosunku do opublikowanych w poprzedniej edycji Rocznika.
a In sea-land (unloading) and land-sea (loading) transit. b Data have been changed in relation to those published in the previous edition of the Yearbook.

TABL. 13 (135). **OBRÓT ŁADUNKÓW TRANZYTOWYCH[1] WEDŁUG KRAJÓW**
CARGO TRANSIT TRAFFIC[1] BY COUNTRIES

WYSZCZEGÓLNIENIE a – wyładunek b – załadunek		2015	2019	2020	2022	SPECIFICATION a – unloading b – loading
		w t in tonnes				
O G Ó Ł E M	**a**	**2493334**	**2117225**	**1316459**	**6300799**	**T O T A L**
	b	**355057**	**297858**	**313536**	**761304**	
w tym:						of which:
Austria	a	24056	29842	13905	88716	Austria
	b	21663	49284	36152	32016	
Czechy	a	65240	310510	173721	154047	Czechia
	b	33152	108801	62508	78086	
Holandia	a	4069	5236	11351	10044	Netherlands
	b	2480	250	237	469	
Niemcy	a	2377333	1137606	584350	5259548	Germany
	b	1322	101758	1213	1298	
Rosja	a	316	215	-	33720	Russia
	b	284040	350	200372	-	
Słowacja	a	75	626023	525170	685901	Slovakia
	b	1392	14201	11711	62396	
Ukraina	a	4107	131	1699	19745	Ukraine
	b	2559	-	-	581359	
Węgry	a	161	-	-	36477	Hungary
	b	3403	11591	-	-	

1 W tranzycie morsko-lądowym (wyładunek) i lądowo-morskim (załadunek).
1 In sea-land (unloading) and land-sea (loading) transit.

TABL. 14 (136). **MIĘDZYNARODOWY RUCH PASAŻERÓW W PORTACH MORSKICH**
INTERNATIONAL PASSENGER TRAFFIC IN SEAPORTS

WYSZCZEGÓLNIENIE	2015	2019	2020	2022	SPECIFICATION
Przyjazdy do kraju[a]	**354205**	**444291**	**273669**	**338595**	**Arrivals to Poland[a]**
w tym przez port:					of which via the port of:
Gdańsk	52840	87243	77323	74323	Gdańsk
Gdynia	301365	357048	196346	264272	Gdynia
Wyjazdy z kraju[b]	**358021**	**413282**	**269775**	**374424**	**Departures from Poland[b]**
w tym przez port:					of which via the port of:
Gdańsk	55136	79054	70690	92005	Gdańsk
Gdynia	302885	334228	199085	282419	Gdynia

a, b Pasażerowie, którzy na statkach pasażerskich, towarowych i promach: a – przyjechali z portów zagranicznych do portów województwa pomorskiego jako portów docelowych, b – wyjechali z portów województwa pomorskiego do portów zagranicznych.
a, b Passengers of passenger ships, cargo ships and ferries who: a – arrived from foreign ports to ports of Pomorskie Voivodship as the ports of destination, b – departed from ports of Pomorskie Voivodship as the foreign ports.
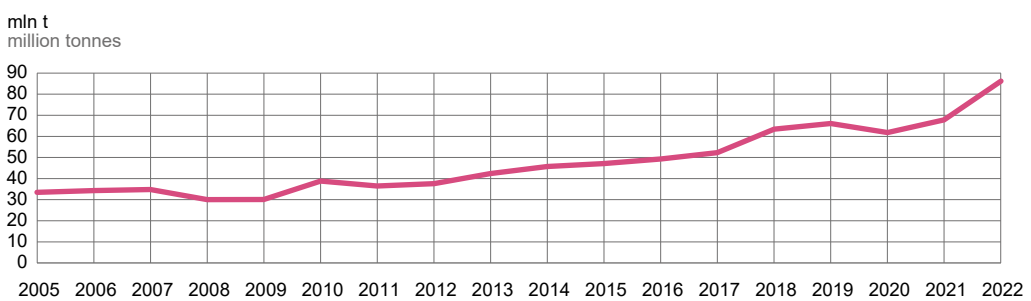
WYKRES 3 (103). **OBROTY ŁADUNKOWE W PORTACH MORSKICH**
CHART 3 (103). CARGO TRAFFIC IN SEAPORTS