TABL. 1 (108). **POWIERZCHNIA GRUNTÓW LEŚNYCH**
Stan w dniu 31 grudnia
FOREST LAND
As of 31 December

WYSZCZEGÓLNIENIE	2015	2019	2020	2022	SPECIFICATION
O G Ó Ł E M w ha	**683476**	**684670**	**684993**	**686140**	**T O T A L in ha**
Lasy	**665810**	**667065**	**667165**	**669168**	**Forests**
Publiczne	589292	589835	590043	591999	Public
własność Skarbu Państwa	585837	586457	586665	588596	owned by the State Treasury
w tym:					of which:
w zarządzie Lasów Państwowych	572529	573033	573224	575236	managed by the State Forests
parki narodowe	9845	9850	9850	9848	national parks
własność gmin[a]	3335	3298	3294	3311	gmina[a] owned
pozostałe	120	80	84	91	other
Prywatne	76518	77229	77122	77169	Private
Grunty związane z gospodarką leśną	**17666**	**17605**	**17828**	**16973**	**Land under forest management**
LESISTOŚĆ w %	**36,4**	**36,4**	**36,4**	**36,5**	**FOREST COVER in %**
UDZIAŁ POWIERZCHNI GRUNTÓW LEŚNYCH W POWIERZCHNI LĄDOWEJ WOJEWÓDZTWA w %	**38,9**	**39,0**	**39,0**	**39,1**	**SHARE OF FOREST LAND IN LAND AREA OF THE VOIVODSHIP in %**

a Dotyczy także gmin mających również status miasta na prawach powiatu.
a Including gminas which are also cities with powiat status.

Uwaga do wykresów 1 i 2
Dane opracowano na podstawie Wielkoobszarowej Inwentaryzacji Stanu Lasów przeprowadzonej w latach 2018–2022 przez Biuro Urządzania Lasu i Geodezji Leśnej.
Note to charts 1 and 2
Data prepared on the basis of the National Forest Inventory conducted in 2018–2022 by the Bureau for Forest Management and Geodesy.

WYKRES 1 (95). **POWIERZCHNIA LASÓW WEDŁUG KLAS WIEKU DRZEWOSTANÓW**
CHART 1 (95). FOREST AREA BY AGE CLASSES OF TREE STANDS

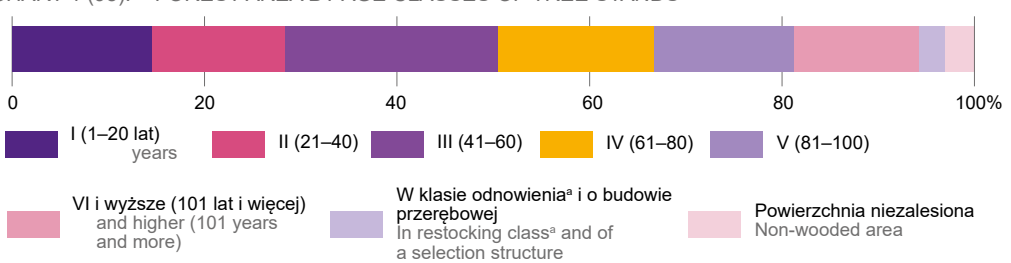

a Łącznie z klasą do odnowienia.
a Including class for restocking.

WYKRES 2 (96). **POWIERZCHNIA LASÓW WEDŁUG GATUNKÓW PANUJĄCYCH (przeważających) W DRZEWOSTANIE**
CHART 2 (96). FOREST AREA BY DOMINANT (prevailing) SPECIES IN TREE STANDS

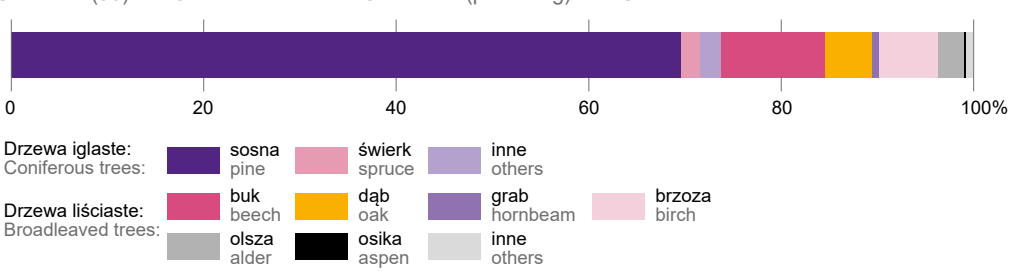

MAPA 1 (32). **LESISTOŚĆ W 2022 R.**
MAP 1 (32). FOREST COVER IN 2022

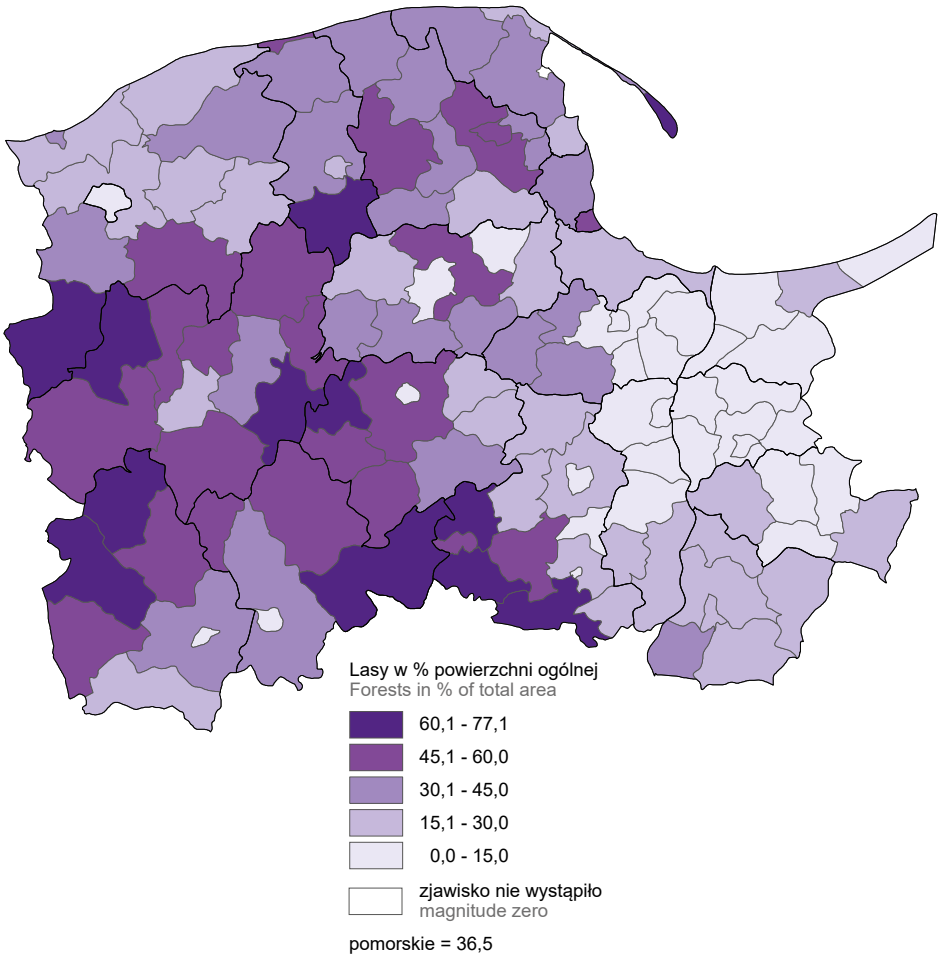

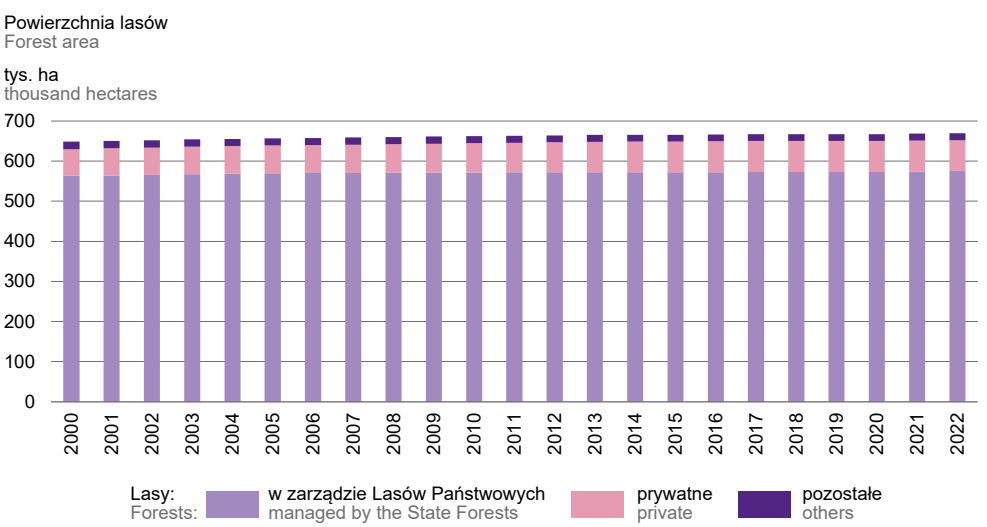

TABL. 2 (109). **ODNOWIENIA, ZALESIENIA I INNE PRACE HODOWLANE**

RENEWALS, AFFORESTATION AND OTHER SILVICULTURE OPERATIONS

WYSZCZEGÓLNIENIE	2015	2019	2020	2022				SPECIFICATION
				ogółem grand total	lasy publiczne public forests		lasy prywatne[a] private forests[a]	
						w tym własność Skarbu Państwa of which owned by the State Treasury		
	w ha in ha							
Odnowienia i zalesienia	4564	8426	9737	7641	6862	6836	779	Renewals and afforestation
odnowienia	4441	8289	9669	7592	6829	6803	763	renewals
sztuczne[b]	4049	7641	9036	5925	5171	5169	755	artificial[b]
naturalne	392	648	633	1667	1658	1634	9	natural
zalesienia[c]	123	136	69	48	33	33	16	afforestation[c]
Poprawki i uzupełnienia	260	304	376	390	369	368	21	Replantings and refillings
Pielęgnowanie lasu	18884	17891	17741	17371	16794	16761	577	Forest tending
Powierzchnia objęta trzebieżami	44040	34220	34246	33149	30594	30565	2555	Area under thinning operations

a Dane szacunkowe. b Łącznie z odnowieniami pod osłoną drzewostanów. c Użytków rolnych i nieużytków przeznaczonych do zalesienia w miejscowym planie zagospodarowania przestrzennego.
a Estimated data. b Including renewals under tree stand cover. c Agricultural land and wasteland designated for afforestation in a local spatial development plan.

WYKRES 3 (97). **ZALESIENIA GRUNTÓW NIELEŚNYCH**

CHART 3 (97). AFFORESTATION OF NON-FOREST LAND

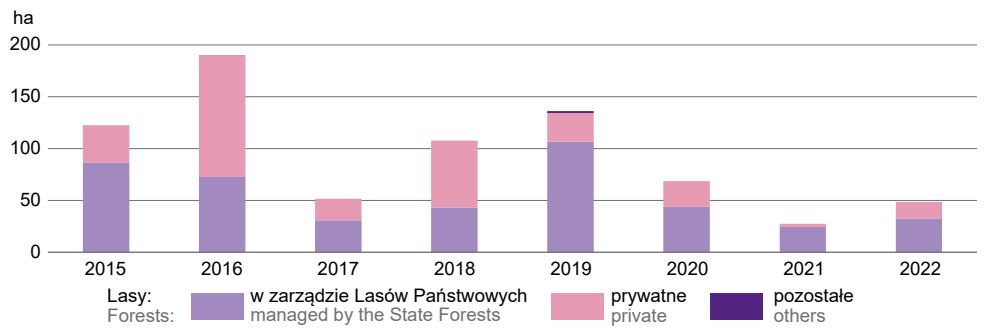

WYKRES 4 (98). **POZYSKANIE DREWNA (grubizny)[a]**

CHART 4 (98). REMOVALS (of large timber)[a]

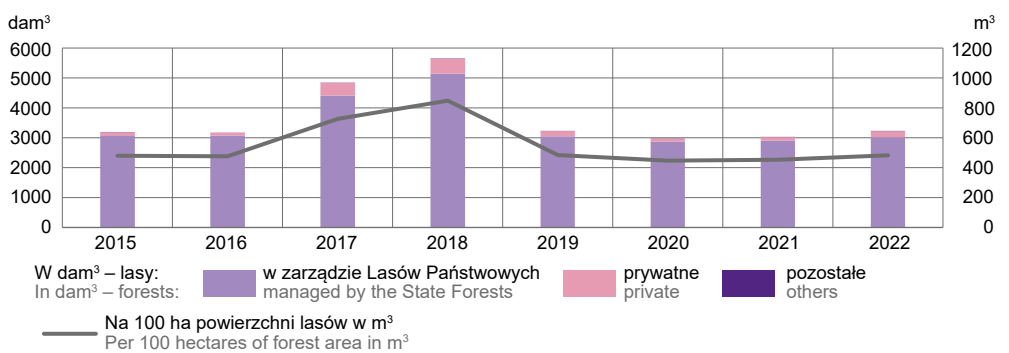

a Bez pozyskania drewna (grubizny) z zadrzewień; z wyłączeniem karpiny.
a Excluding timber removals of large timber from afforestated areas; excluding stump wood.

TABL. 3 (110). **POZYSKANIE DREWNA**[a]
REMOVALS[a]

WYSZCZEGÓLNIENIE	2015	2019	2020	2022				SPECIFICATION
				ogółem grand total	lasy publiczne public forests		lasy prywatne private forests	
					razem total	w tym własność Skarbu Państwa of which owned by the State Treasury		
O G Ó Ł E M w dam³	**3377**	**3450**	**3219**	**3388**	**3186**	**3182**	**203**	**T O T A L in dam³**
Grubizna	**3192**	**3229**	**2981**	**3229**	**3026**	**3023**	**203**	**Timber**
Grubizna iglasta	2549	2567	2353	2599	2413	2411	186	Coniferous
w tym drewno wielkowymiarowe	1040	1070	1033	1115	1069	1068	46	of which large-size wood
Grubizna liściasta	643	662	628	630	614	612	16	Non-coniferous
w tym drewno wielkowymiarowe	213	214	215	200	198	197	2	of which large-size wood
Drewno małowymiarowe[b]	**185**	**221**	**238**	**159**	**159**	**159**	**-**	**Slash**[b]
Do przerobu przemysłowego	25	9	7	1	1	1	-	Slash for industrial purposes
Opałowe	159	212	231	158	158	158	-	Firewood
GRUBIZNA NA 100 ha POWIERZCHNI LASÓW w m³	**479,4**	**484,1**	**446,8**	**482,5**	**511,2**	**513,6**	**262,4**	**TIMBER PER 100 hectares OF FOREST AREA in m³**

a Bez pozyskania drewna (grubizny) z zadrzewień; z wyłączeniem karpiny. b Wyłącznie w lasach publicznych.
a Excluding removals (of timber) from afforestated areas; excluding stump wood. b Solely in public forests.

TABL. 4 (111). **SKUP OWOCÓW I GRZYBÓW LEŚNYCH**[a] **ORAZ ZWIERZYNY ŁOWNEJ**
PROCUREMENT OF FOREST FRUITS AND MUSHROOMS[a] AS WELL AS GAME ANIMALS

WYSZCZEGÓLNIENIE	2010	2019	2020	2022		SPECIFICATION
	w t in tonnes				Polska=100 Poland=100	
Owoce leśne	2274	698	1632	813	23,1	Forest fruit
Grzyby leśne	906	1523	684	416	11,9	Forest mushrooms
Zwierzyna łowna	934	1080	874	467	4,6	Game animals

a Dane dotyczą owoców i grzybów leśnych świeżych.
a Data concern fresh forest fruit and mushrooms.

TABL. 5 (112). **POŻARY W LASACH**
FOREST FIRES

WYSZCZEGÓLNIENIE	2010	2019	2020	2021	SPECIFICATION
Pożary	431	400	228	438	Number of fires
w tym: podpalenia	96	90	62	86	of which: arsons
nieostrożność dorosłych	162	122	72	146	negligence of adults
Powierzchnia lasów dotkniętych pożarami w ha	67,26	95,28	19,40	61,73	Area of forest burned in hectares
w tym: podpalenia	23,96	13,69	6,90	13,38	of which: arsons
nieostrożność dorosłych	23,09	22,00	4,29	13,91	negligence of adults
Przeciętna powierzchnia lasu objęta jednym pożarem w ha	0,16	0,24	0,09	0,14	Average forest area burned by a fire in hectares

Ź r ó d ł o: dane z Krajowego Systemu Informacji o Pożarach prowadzonego przez Instytut Badawczy Leśnictwa.
S o u r c e: data of the National Forest Fire Information System held by the Forest Research Institute.

TABL. 6 (113). **KOŁA, CZŁONKOWIE ORAZ OBWODY ŁOWIECKIE POLSKIEGO ZWIĄZKU ŁOWIECKIEGO**

Stan w dniu 31 marca

CLUBS, MEMBERS AND HUNTING DISTRICTS OF THE POLISH HUNTING ASSOCIATION

As of 31 March

WYSZCZEGÓLNIENIE	2015	2019	2020	2022	SPECIFICATION
Koła łowieckie:					Hunting clubs:
liczba[a]	132	134	136	141	number[a]
członkowie[b]	7227	7699	7675	7726	members[b]
Obwody łowieckie:					Hunting districts:
liczba	306	306	252	306	number
powierzchnia w tys. ha	1640,6	1636,5	1347,0	1628,5	area in thousand ha
w tym na gruntach leśnych	628,8	629,2	555,3	627,4	of which on forest land

a, b Dane grupowane według: a – siedziby koła łowieckiego, b – miejsca zamieszkania członka koła.
Ź r ó d ł o: dane Polskiego Związku Łowieckiego.
a, b Data grouped according to: a – the seat of a hunting club, b – a place of residence of a hunting club member.
S o u r c e: data of the Polish Hunting Association.

TABL. 7 (114). **WYBRANE ZWIERZĘTA ŁOWNE[a]**

Stan w dniu 10 marca

SELECTED GAME SPECIES[a]

As of 10 March

ZWIERZĘTA ŁOWNE	2015	2019	2020	2022	GAME SPECIES
W SZTUKACH IN HEADS					
Łosie	242	409	422	608	Elk
Daniele	1823	1403	1611	1561	Fallow deer
Muflony	51	30	30	15	Mouflons
W TYSIĄCACH SZTUK IN THOUSAND HEADS					
Jelenie	20,1	25,4	24,4	23,6	Deer
Sarny	59,4	60,9	57,9	54,2	Roe deer
Dziki	19,1	7,2	6,8	5,3	Wild boars
Lisy	12,8	11,8	11,5	11,4	Foxes
Zające	27,6	36,9	37,9	38,4	Hares
Bażanty	7,0	7,1	7,7	7,1	Pheasants
Kuropatwy	7,3	8,2	8,6	8,6	Partridges

a Dane szacunkowe.
Ź r ó d ł o: dane Dyrekcji Generalnej Lasów Państwowych, Polskiego Związku Łowieckiego oraz innych jednostek prowadzących ośrodki hodowli zwierzyny.
a Estimated data.
S o u r c e: data of the General Directorate of the State Forests, the Polish Hunting Association and other units running game breeding centres.

TABL. 8 (115). **ODSTRZAŁ WYBRANYCH ZWIERZĄT ŁOWNYCH[a]**

SHOOTING OF SELECTED GAME SPECIES[a]

ZWIERZĘTA ŁOWNE	2015/16	2019/20	2020/21	2022/23	GAME SPECIES
	w szt. in heads				
Daniele	522	422	368	312	Fallow deer
Jelenie	9705	7804	8287	7974	Deer
Sarny	13369	10602	10543	9236	Roe deer
Dziki	22232	20508	22169	8931	Wild boars
Lisy	7578	6423	7407	7004	Foxes
Zające	123	94	-	76	Hares
Bażanty	1091	532	476	292	Pheasants

a W łowieckim roku gospodarczym liczonym od 1 kwietnia danego roku do 31 marca roku następnego.
Ź r ó d ł o: dane Dyrekcji Generalnej Lasów Państwowych, Polskiego Związku Łowieckiego oraz innych jednostek prowadzących ośrodki hodowli zwierzyny.
a In a hunting economic year defined from 1 April of a given year to 31 March of the following year.
S o u r c e: data of the General Directorate of the State Forests, the Polish Hunting Association and other units running game breeding centres.