Dział IV. Ludność
Chapter IV. Population

TABL. 1 (16). **LUDNOŚĆ**
Stan w dniu 31 grudnia
POPULATION
As of 31 December

WYSZCZEGÓLNIENIE	2015	2019	2020	2022	SPECIFICATION
O G Ó Ł E M	**2307710**	**2343928**	**2358256**	**2358307**	**T O T A L**
na 1 km^2	126	128	129	129	per km^2
mężczyźni	1124377	1141225	1147038	1145637	males
kobiety	1183333	1202703	1211218	1212670	females
na 100 mężczyzn	105	105	106	106	per 100 males
Miasta	1486719	1488127	1489406	1475748	Urban areas
w % ogółu ludności	64,4	63,5	63,2	62,6	in % of total population
Wieś	820991	855801	868850	882559	Rural areas
w % ogółu ludności	35,6	36,5	36,8	37,4	in % of total population

TABL. 2 (17). **LUDNOŚĆ W WIEKU PRODUKCYJNYM I NIEPRODUKCYJNYM**
Stan w dniu 31 grudnia
WORKING AND NON-WORKING AGE POPULATION
As of 31 December

WYSZCZEGÓLNIENIE	2015	2019	2020	2022	SPECIFICATION
O G Ó Ł E M	**2307710**	**2343928**	**2358256**	**2358307**	**T O T A L**
W wieku przedprodukcyjnym	**447792**	**462084**	**464904**	**466333**	**Pre-working age**
mężczyźni	229833	237488	239028	239648	males
kobiety	217959	224596	225876	226685	females
Miasta	258424	267106	258013	257547	Urban areas
Wieś	189368	194978	206891	208786	Rural areas
W wieku produkcyjnym	**1436214**	**1401039**	**1406624**	**1391507**	**Working age**
mężczyźni	757824	740883	741332	730514	males
kobiety	678390	660156	665292	660993	females
Miasta	913064	869978	880943	862700	Urban areas
Wieś	523150	531061	525681	528807	Rural areas
W wieku poprodukcyjnym	**423704**	**480805**	**486728**	**500467**	**Post-working age**
mężczyźni	136720	162854	166678	175475	males
kobiety	286984	317951	320050	324992	females
Miasta	315231	351043	350450	355501	Urban areas
Wieś	108473	129762	136278	144966	Rural areas
LUDNOŚĆ W WIEKU NIEPRODUKCYJNYM NA 100 OSÓB W WIEKU PRODUKCYJNYM	**60,7**	**67,3**	**67,7**	**69,5**	**NON-WORKING AGE POPULATION PER 100 PERSONS OF WORKING AGE**
Mężczyźni	48,4	54,0	54,7	56,8	Males
Kobiety	74,4	82,2	82,1	83,5	Females

WYKRES 1 (11). **LUDNOŚĆ WEDŁUG EKONOMICZNYCH GRUP WIEKU**
Stan w dniu 31 grudnia
CHART 1 (11). POPULATION BY ECONOMIC AGE GROUPS
As of 31 December

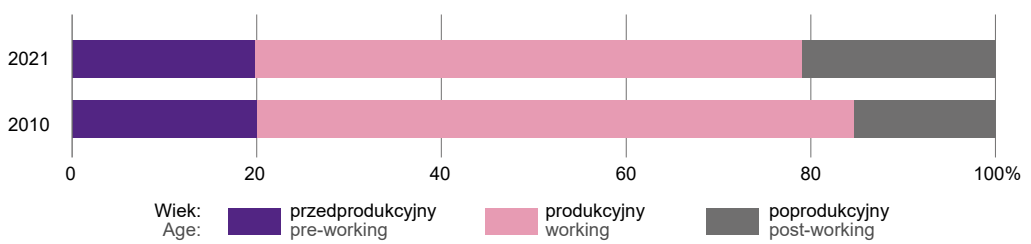

MAPA 1 (8). **GĘSTOŚĆ ZALUDNIENIA W 2022 R.**
Stan w dniu 31 grudnia
MAP 1 (8). POPULATION DENSITY IN 2022
As of 31 December

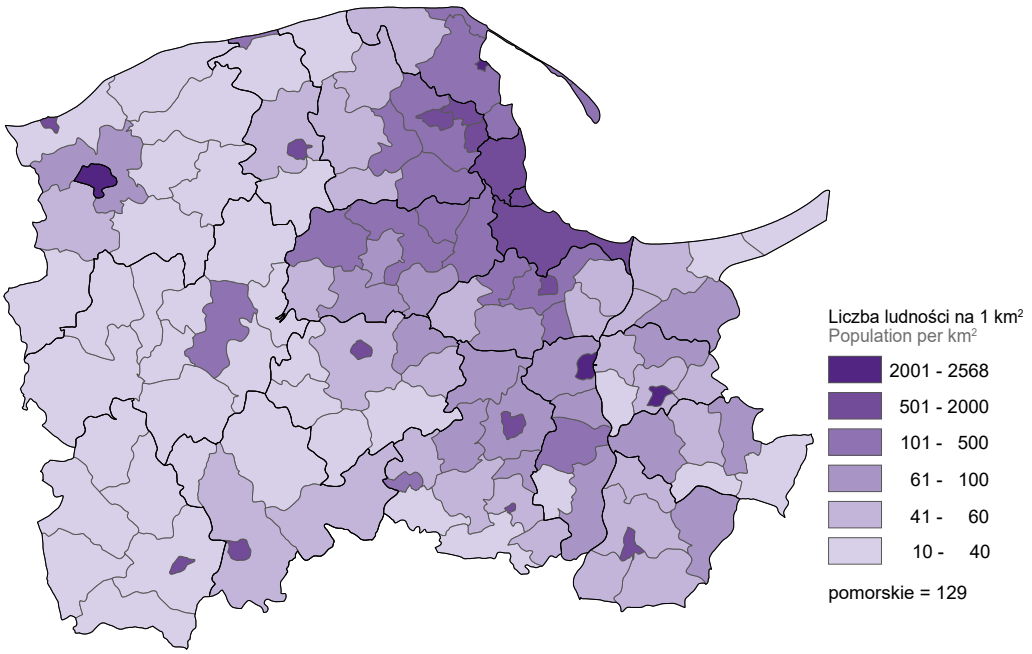

Ludność według ekonomicznych grup wieku
Stan w dniu 31 grudnia
Population by economic age groups
As of 31 December

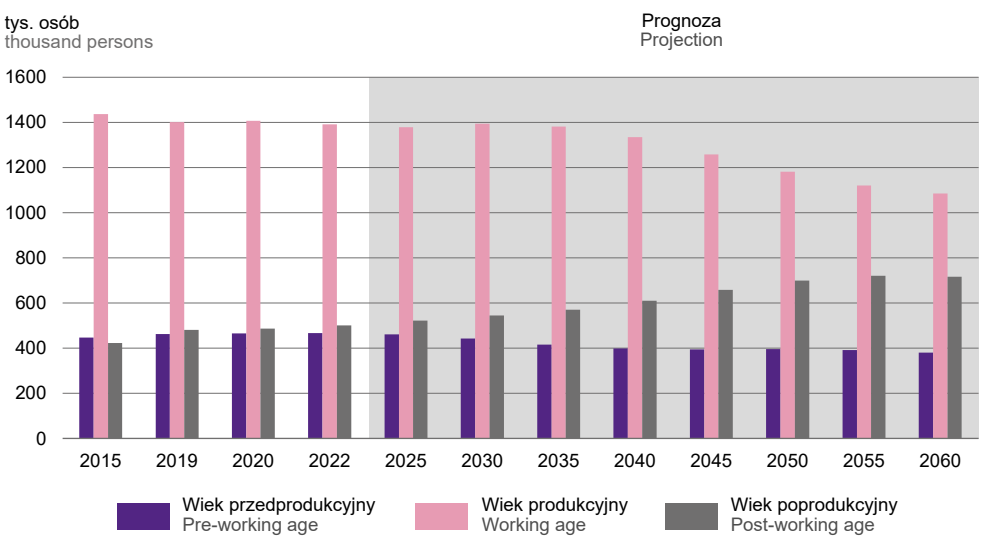

MAPA 2 (9). **LUDNOŚĆ W WIEKU PRZEDPRODUKCYJNYM W 2022 R.**
Stan w dniu 31 grudnia
MAP 2 (9). PRE-WORKING AGE POPULATION IN 2022
As of 31 December

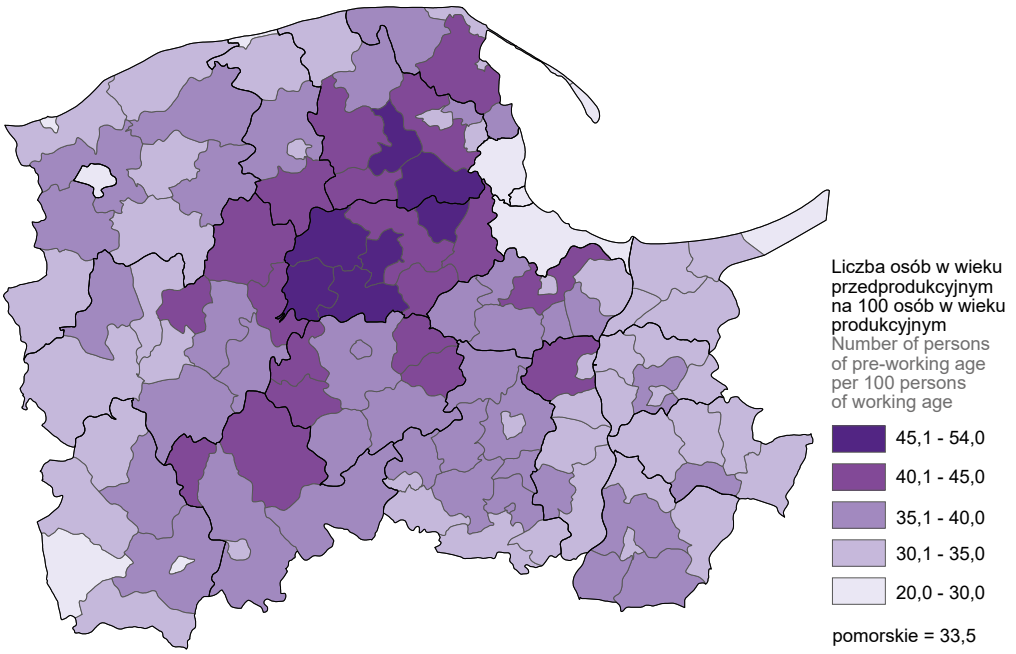

Współczynnik starości demograficznej[a]
Stan w dniu 31 grudnia
Old age rate[a]
As of 31 December

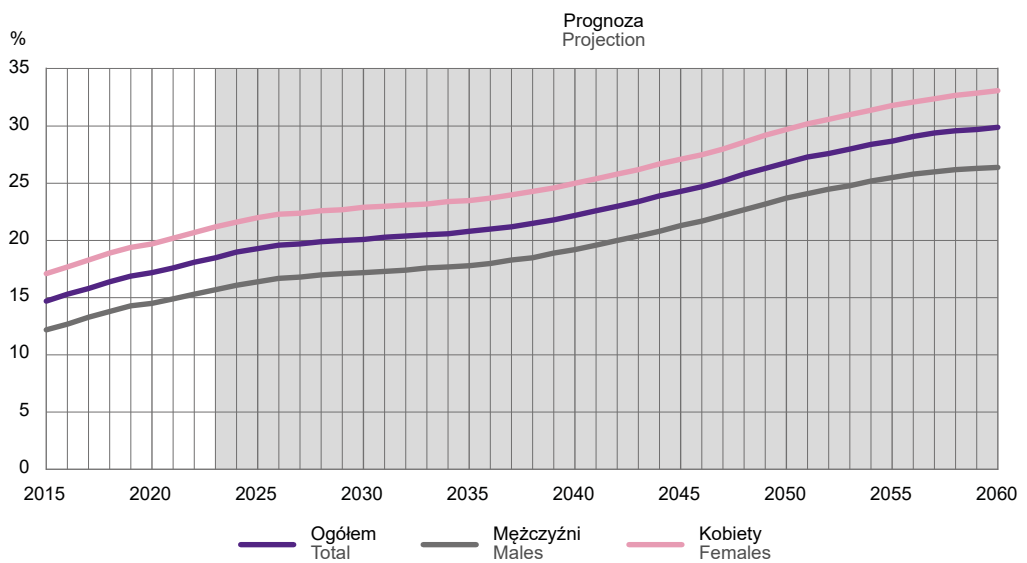

a Udział osób w wieku 65 lat i więcej w ogólnej liczbie ludności; prognoza: 2023-2060.
a Share of people aged 65 years and more in total population; projection: 2023-2060.

TABL. 3 (18). **MIASTA I LUDNOŚĆ W MIASTACH**
Stan w dniu 31 grudnia
TOWNS AND URBAN POPULATION
As of 31 December

GRUPY MIAST WEDŁUG LICZBY LUDNOŚCI GROUPS OF TOWNS BY POPULATION		Miasta Towns	Ludność w miastach Urban population	
		w liczbach bezwzględnych in absolute numbers		w % ogółu ludności in % of total population
OGÓŁEM	2015	42	1486719	64,4
TOTAL	2019	42	1488127	63,5
	2020	42	1489406	63,2
	2022	**42**	**1475748**	**62,6**
Poniżej 2000 Below 2000		1	1173	0,0
2000– 4999		9	31907	1,4
5000– 9999		12	93256	4,0
10000– 19999		5	68193	2,9
20000– 49999		10	355607	15,1
50000– 99999		3	196393	8,3
100000 i więcej and more		2	729219	30,9

TABL. 4 (19). **GMINY ZAMIESZKANE PRZEZ LUDNOŚĆ WIEJSKĄ**
Stan w dniu 31 grudnia
GMINAS AND RURAL POPULATION
As of 31 December

GRUPY GMIN WEDŁUG LICZBY LUDNOŚCI WIEJSKIEJ GROUPS OF GMINAS BY RURAL POPULATION		Gminy[a] Gminas[a]	Ludność na wsi Rural population	
		w liczbach bezwzględnych in absolute numbers		w % ogółu ludności in % of total population
OGÓŁEM	2015	100	820991	35,6
TOTAL	2019	101	855801	36,5
	2020	101	868850	36,8
	2022	**101**	**882559**	**37,4**
Poniżej 2000 Below 2000		2	1259	0,1
2000– 4999		33	119936	5,1
5000– 6999		21	122578	5,2
7000– 9999		17	138502	5,9
10000 i więcej and more		28	500284	21,2

a Wiejskie i miejsko-wiejskie.
a Rural and urban-rural.

WYKRES 2 (12). **INDEKS STAROŚCI[a]**
Stan w dniu 31 grudnia
CHART 2 (12). AGEING RATIO[a]
As of 31 December

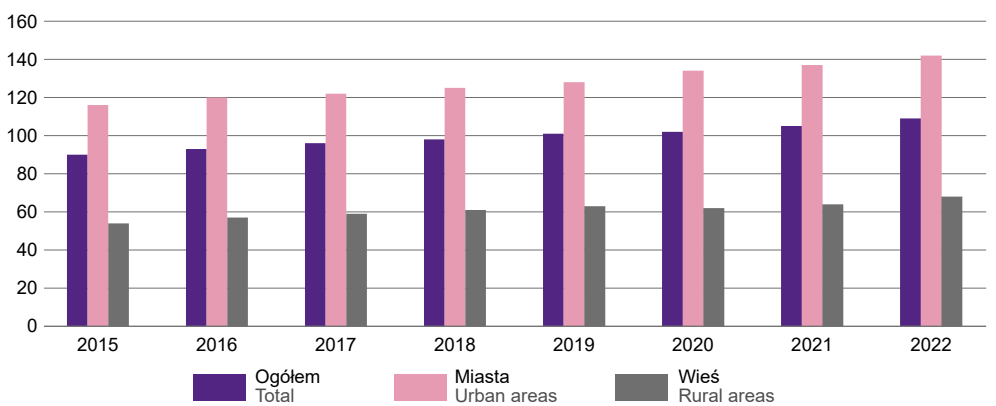

a Liczba osób w wieku 65 lat i więcej przypadająca na 100 osób w wieku 0-14 lat.
a Number of persons aged 65 years and more per 100 persons aged 0-14 years.

WYKRES 3 (13). **WSPÓŁCZYNNIK FEMINIZACJI[a] W MIASTACH WEDŁUG WIELKOŚCI 2022 R.**

CHART 3 (13). FEMINISATION RATE[a] IN URBAN AREAS BY SIZE IN 2022

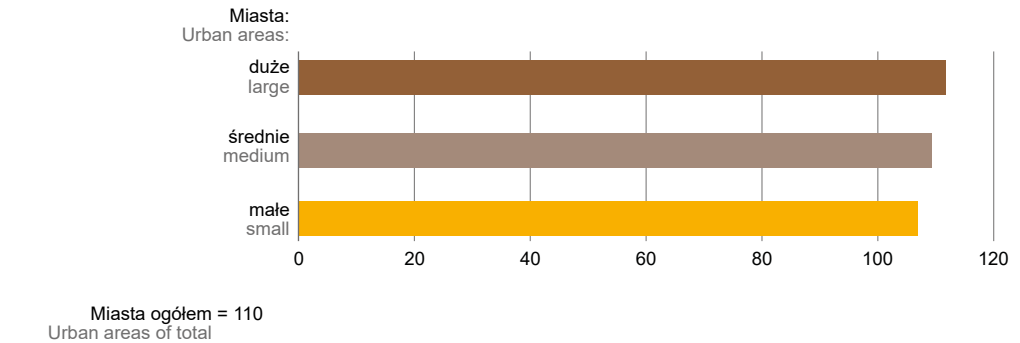

a Liczba kobiet przypadająca na 100 mężczyzn.
a Number of women per 100 men.

WYKRES 4 (14). **WSPÓŁCZYNNIK FEMINIZACJI[a] WEDŁUG DELIMITACJI OBSZARÓW WIEJSKICH W 2022 R.**

CHART 4 (14). FEMINISATION RATE[a] BY DELIMITATION OF RURAL AREAS IN 2022

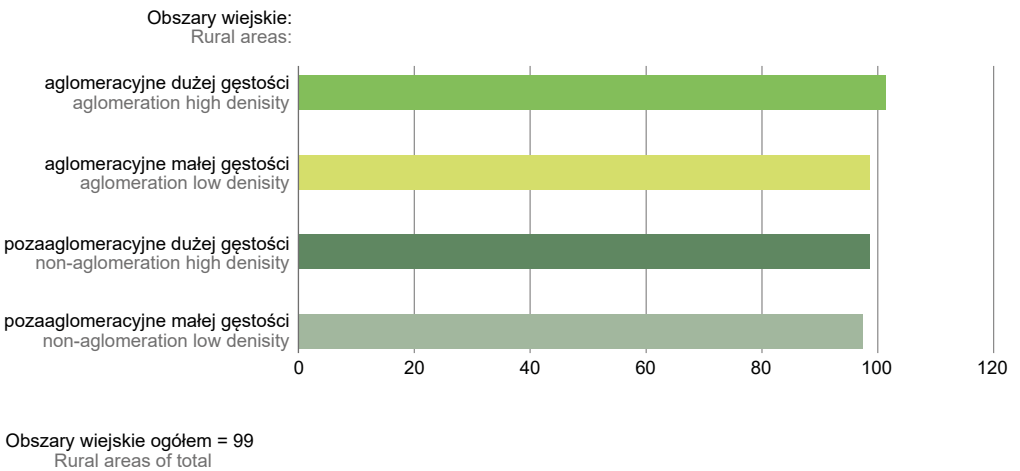

a Liczba kobiet przypadająca na 100 mężczyzn.
a Number of women per 100 men.

WYKRES 5 (15). **LUDNOŚĆ W WIEKU 65 LAT I WIĘCEJ[a] W MIASTACH WEDŁUG WIELKOŚCI W 2022 R.**

CHART 5 (15). POPULATION AGED 65 AND MORE[a] IN URBAN AREAS BY SIZE IN 2022

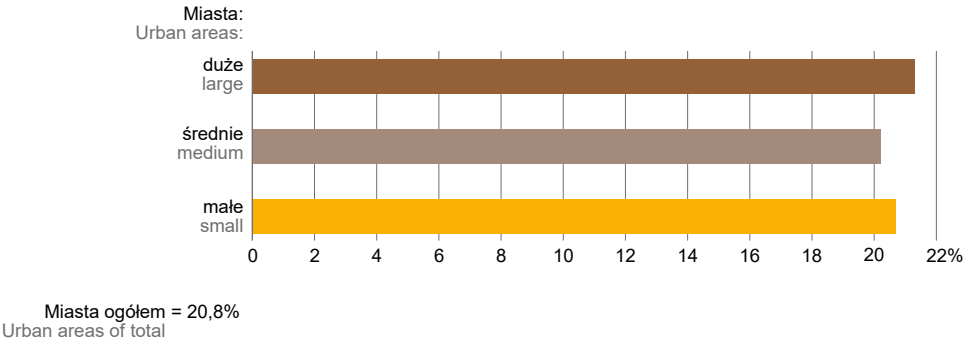

a Współczynnik starości demograficznej – relacja liczby ludności w wieku 65 lat i więcej do ogólnej liczby ludności.
a Old age rate – ratio of population aged 65 and over to the total population.

WYKRES 6 (16). **LUDNOŚĆ W WIEKU 65 LAT I WIĘCEJ[a] WEDŁUG DELIMITACJI OBSZARÓW WIEJSKICH W 2022 R.**

CHART 6 (16). POPULATION AGED 65 AND MORE[a] BY DELIMITATION OF RURAL AREAS IN 2022

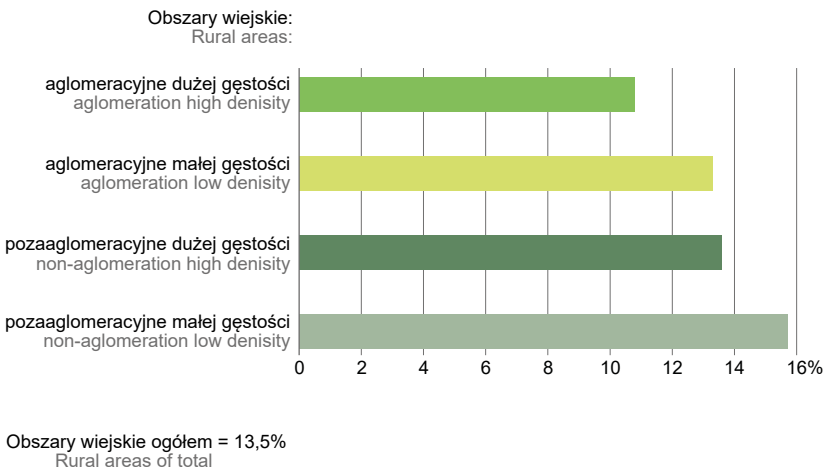

a Współczynnik starości demograficznej – relacja liczby ludności w wieku 65 lat i więcej do ogólnej liczby ludności.
a Old age rate – ratio of the population aged 65 and over to the total population.

MAPA 3 (10). **WSKAŹNIK URBANIZACJI W 2022 R.**
Stan w dniu 31 grudnia
MAP 3 (10). URBANISATION RATE IN 2022
As of 31 December

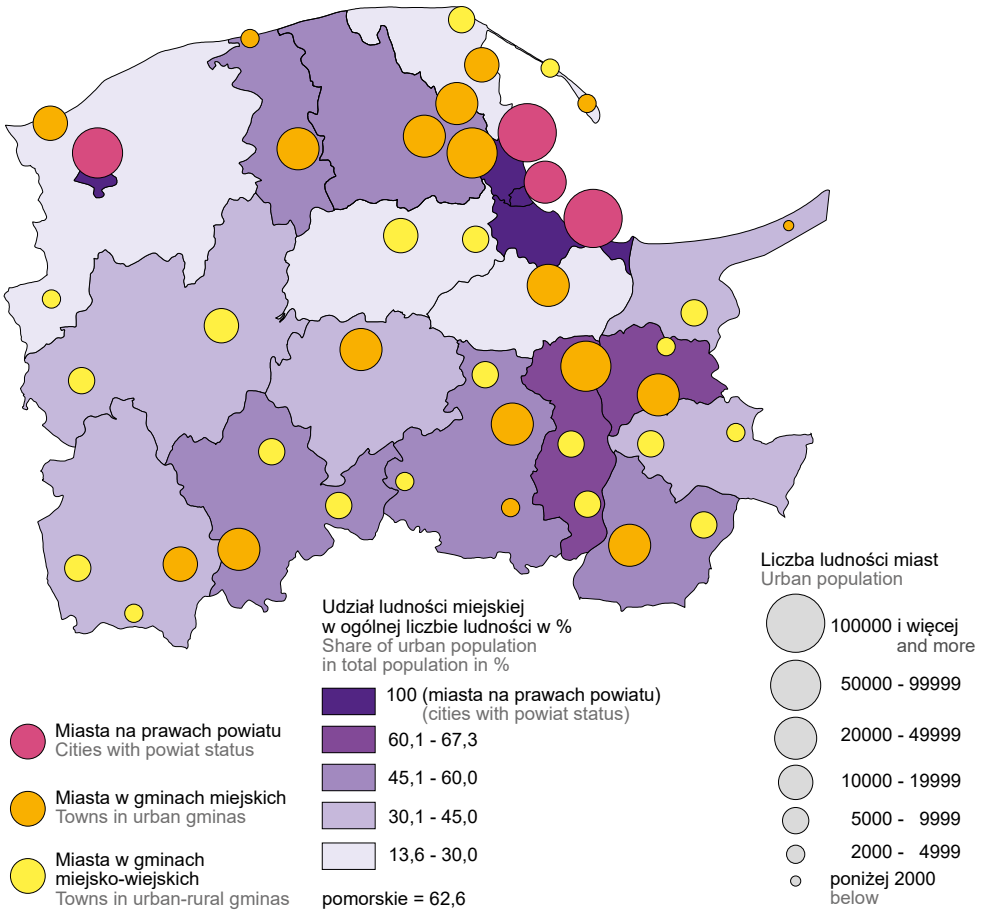

Ludność w miastach w 2022 r.
Stan w dniu 31 grudnia
Urban population in 2022
As of 31 December

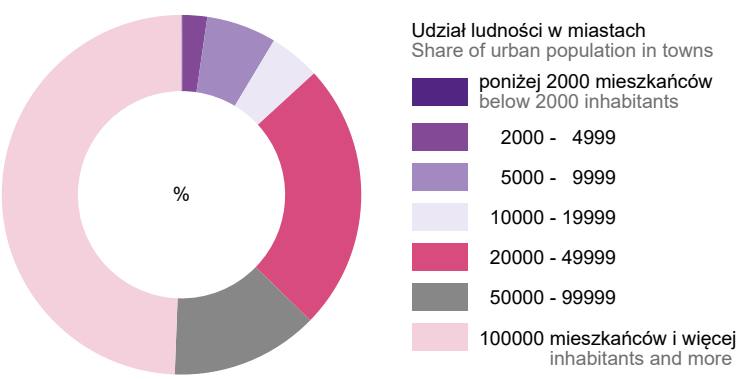

TABL. 5 (20). **LUDNOŚĆ WEDŁUG PŁCI I WIEKU**
Stan w dniu 31 grudnia
POPULATION BY SEX AND AGE
As of 31 December

WIEK AGE	2015	2019	2020	2022					
				ogółem grand total	z liczby ogółem of grand total number				
					mężczyźni males	miasta urban areas		wieś rural areas	
						razem total	w tym mężczyźni of which males	razem total	w tym mężczyźni of which males
OGÓŁEM TOTAL	**2307710**	**2343928**	**2358256**	**2358307**	**1145637**	**1475748**	**701904**	**882559**	**443733**
0– 2 lata	73149	80090	75715	68046	34833	39037	19915	29009	14918
3– 6	107194	101376	106984	108118	55701	59218	30593	48900	25108
7–12	150090	163656	163185	158648	81568	86693	44548	71955	37020
13–15	69410	72086	74471	83456	42847	45986	23616	37470	19231
16–18	73150	68335	66452	70578	36299	38952	20170	31626	16129
19–24	170843	149136	149490	140296	70578	79551	39511	60745	31067
25–29	174677	155673	158181	145538	72390	92738	45037	52800	27353
30–34	198704	184174	182462	177809	89343	112885	56305	64924	33038
35–39	187598	198859	201369	197758	99406	124878	62512	72880	36894
40–44	164964	184828	188537	192017	96585	121569	60672	70448	35913
45–49	136978	156926	163876	176316	88404	111296	55010	65020	33394
50–54	139828	133127	134175	142032	71206	87439	42960	54593	28246
55–59	162683	139400	134274	129949	63723	79125	37746	50824	25977
60–64	159607	159786	153241	141481	67279	89342	40880	52139	26399
65–69	127594	145566	146591	147674	66659	100602	43546	47072	23113
70–74	66019	101376	113108	122853	53131	88687	37097	34166	16034
75–79	62104	57473	55009	66222	26778	50112	19825	16110	6953
80 lat i więcej and more	83118	92061	91136	89516	28907	67638	21961	21878	6946

WYKRES 7 (17). **MEDIANA WIEKU (WIEK ŚRODKOWY) LUDNOŚCI**
Stan w dniu 31 grudnia
CHART 7 (17). MEDIAN AGE (MIDDLE AGE) OF POPULATION
As of 31 December

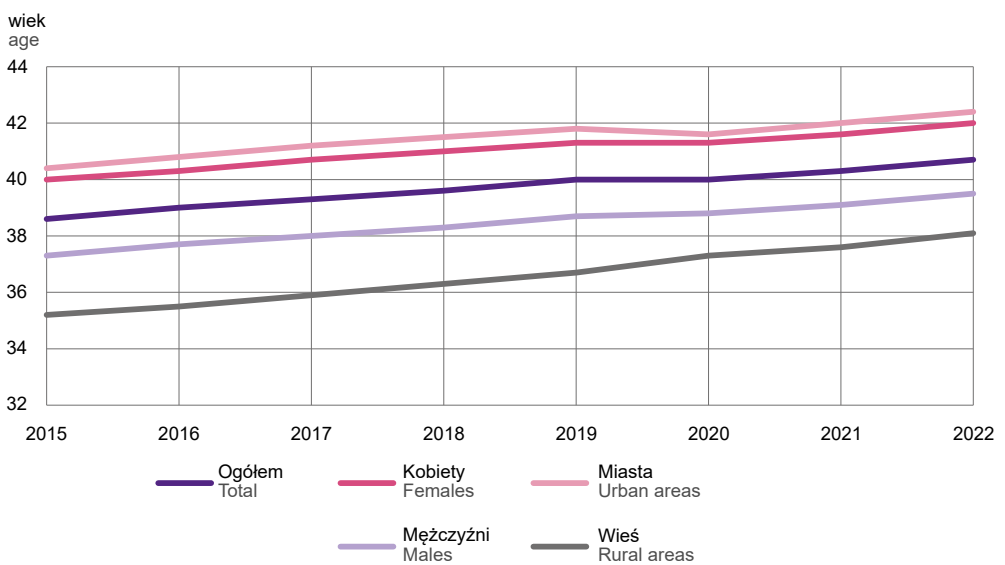

WYKRES 8 (18). **LUDNOŚĆ WEDŁUG PŁCI I WIEKU W LATACH 2015, 2022 I 2060**
Stan w dniu 31 grudnia

CHART 8 (18). POPULATION BY SEX AND AGE IN 2015, 2022 AND 2060
As of 31 December

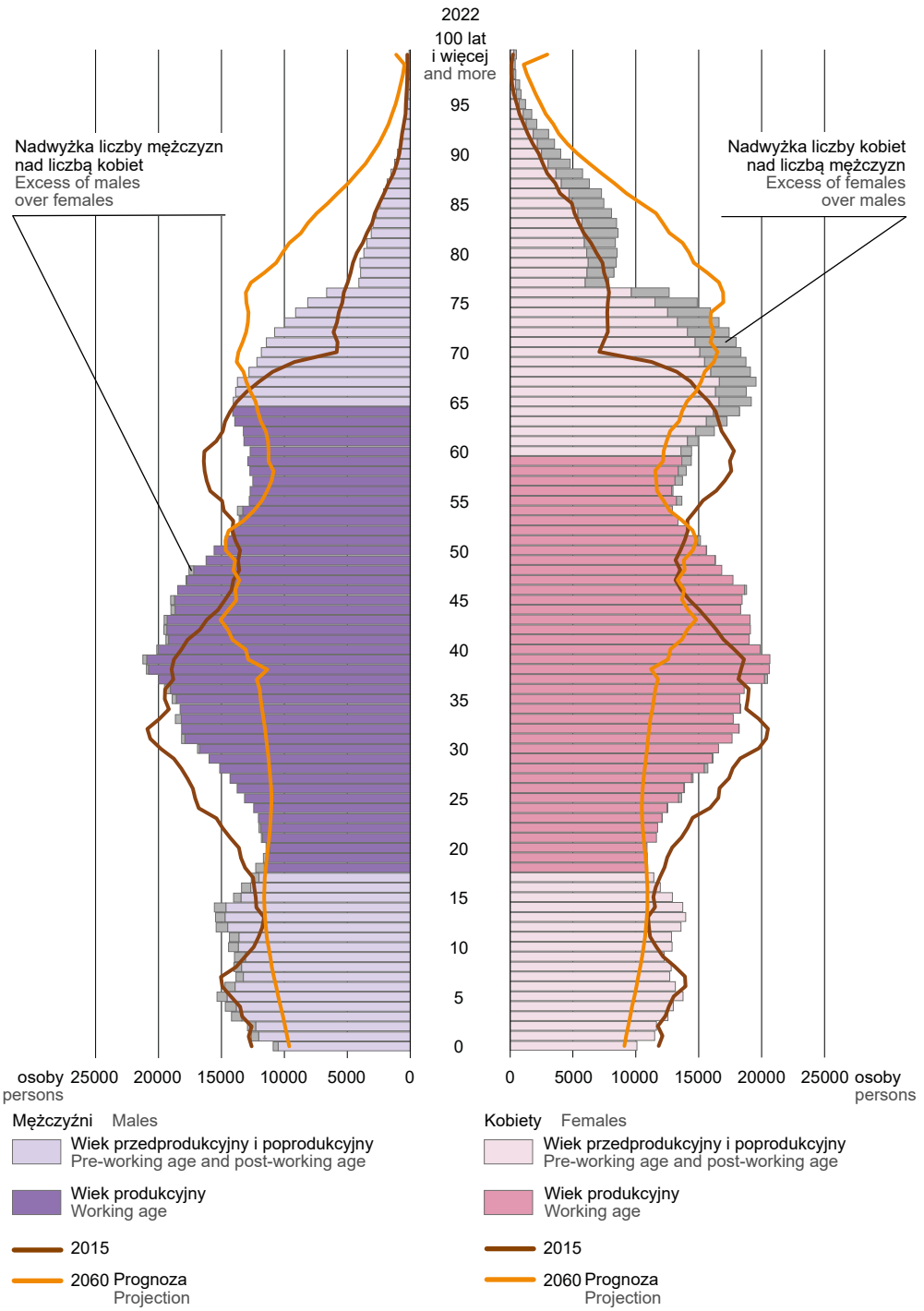

TABL. 6 (21). **RUCH NATURALNY LUDNOŚCI**
VITAL STATISTICS

WYSZCZEGÓLNIENIE SPECIFICATION		Urodzenia żywe Live births	Zgony Deaths		Przyrost/ubytek naturalny Natural increase/decrease
			ogółem total	w tym niemowląt of which infants	
W LICZBACH BEZWZGLĘDNYCH IN ABSOLUTE NUMBERS					
OGÓŁEM	2015	24596	21035	91	3561
TOTAL	2019	26041	22450	94	3591
	2020	24495	25663	97	-1168
	2022	**20993**	**25456**	**96**	**-4463**
Miasta	2015	14990	14805	47	185
Urban areas	2019	15399	15490	48	-91
	2020	14507	17707	56	-3200
	2022	**12498**	**17568**	**61**	**-5070**
Wieś	2015	9606	6230	44	3376
Rural areas	2019	10642	6960	46	3682
	2020	9988	7956	41	2032
	2022	**8495**	**7888**	**35**	**607**
NA 1000 LUDNOŚCI[a] PER 1000 POPULATION[a]					
OGÓŁEM	2015	10,7	9,1	3,7	1,5
TOTAL	2019	11,1	9,6	3,6	1,5
	2020	10,4	10,9	4,0	-0,5
	2022	**8,9**	**10,8**	**4,6**	**-1,9**
Miasta	2015	10,1	10,0	3,1	0,1
Urban areas	2019	10,4	10,4	3,1	-0,1
	2020	9,7	11,9	3,9	-2,1
	2022	**8,4**	**11,9**	**4,9**	**-3,4**
Wieś	2015	11,8	7,6	4,6	4,1
Rural areas	2019	12,5	8,2	4,3	4,3
	2020	11,5	9,2	4,1	2,3
	2022	**9,7**	**9,0**	**4,1**	**0,7**

a W przypadku zgonów niemowląt na 1000 urodzeń żywych.
a In the case of infant deaths, per 1000 live births.

WYKRES 9 (19). **PRZYROST/UBYTEK NATURALNY, URODZENIA ŻYWE I ZGONY**
CHART 9 (19). NATURAL INCREASE/DECREASE, LIVE BIRTHS AND DEATHS

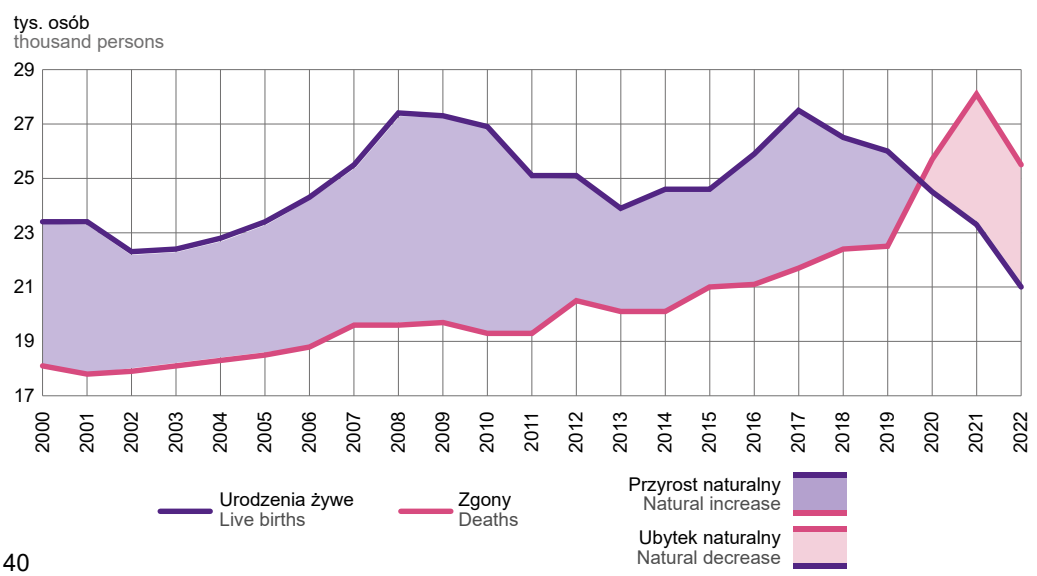

MAPA 4 (11). **RUCH NATURALNY LUDNOŚCI W 2022 R.**

MAP 4 (11). VITAL STATISTICS IN 2022

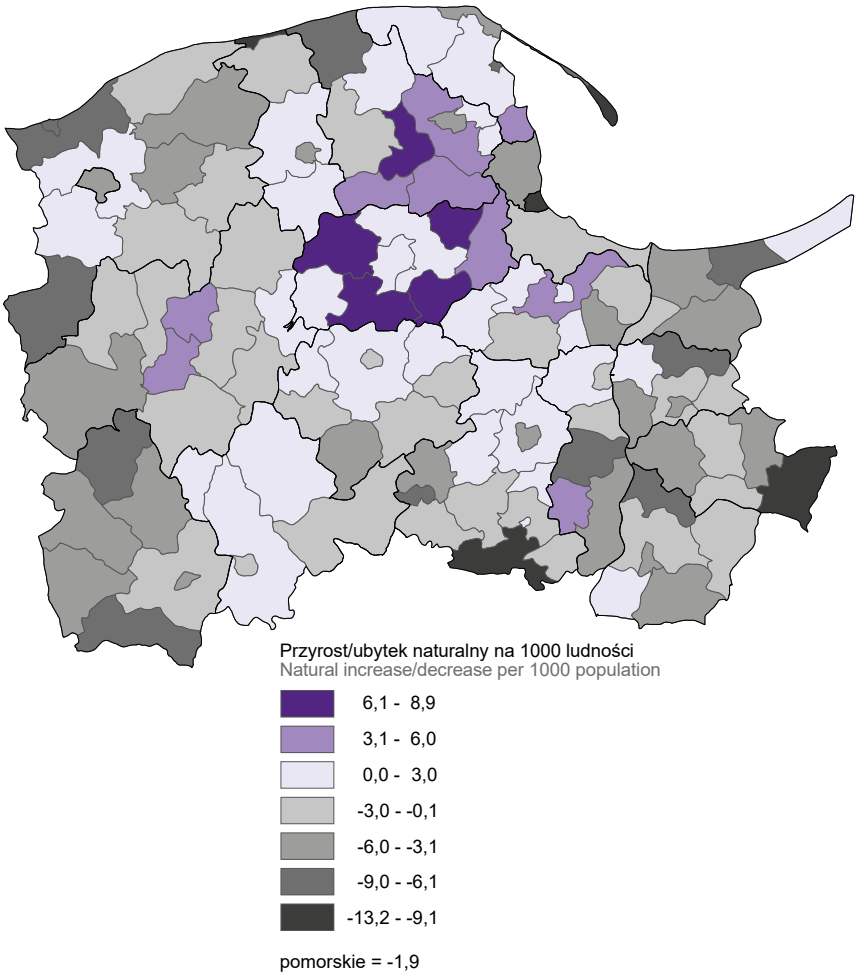

Współczynnik dynamiki demograficznej

Demographic dynamics rate

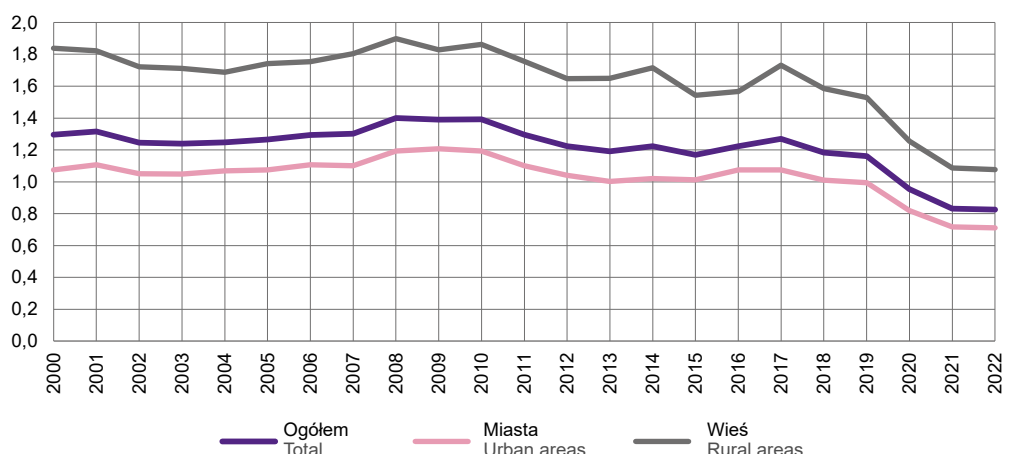

WYKRES 10 (20). **UBYTEK NATURALNY LUDNOŚCI W MIASTACH WEDŁUG WIELKOŚCI W 2022 R.**

CHART 10 (20). NATURAL DECREASE OF THE POPULATION IN URBAN AREAS BY SIZE IN 2022

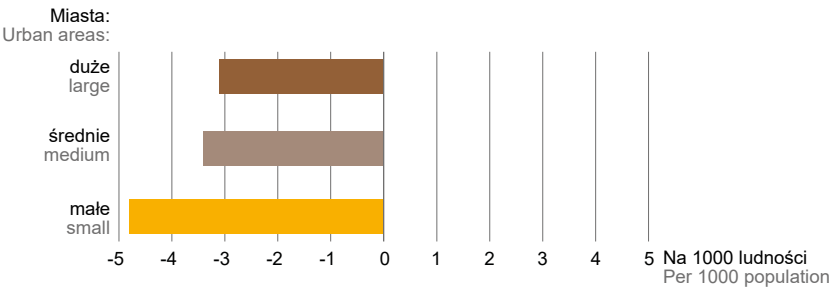

Miasta ogółem = -3,4
Urban areas of total

WYKRES 11 (21). **PRZYROST/UBYTEK NATURALNY LUDNOŚCI WEDŁUG DELIMITACJI OBSZARÓW WIEJSKICH W 2022 R.**

CHART 11 (21). NATURAL INCREASE/DECREASE OF THE POPULATION BY DELIMITATION OF RURAL AREAS IN 2022

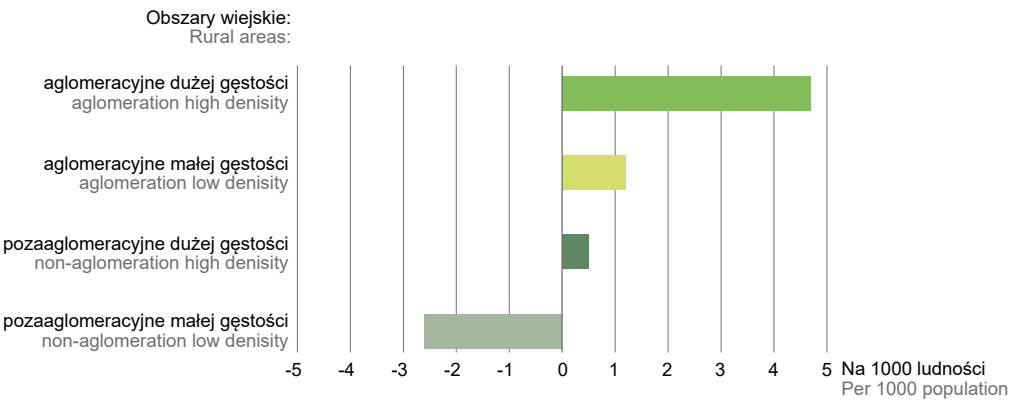

Obszary wiejskie ogółem = 0,7
Rural areas of total

TABL. 7 (22). **MAŁŻEŃSTWA, ROZWODY, SEPARACJE**
MARRIAGES, DIVORCES, SEPARATIONS

WYSZCZEGÓLNIENIE SPECIFICATION		Małżeństwa zawarte Marriages contracted		Małżeństwa rozwiązane Marriages dissolved					Różnica między małżeństwami zawartymi a rozwiązanymi[a] Difference between contracted and dissolved marriages[a]	Separacje Separations
		ogółem total	w tym wyznaniowe[b] of which religious[b]	przez śmierć by death of		przez rozwód by divorce	na 1000 istniejących małżeństw per 1000 existing marriages			
				męża husband	żony wife		ogółem total	w tym przez rozwód of which by divorce		
O G Ó Ł E M	2015	11858	6873	5582	2322	4719	23,7	8,9	73	90
T O T A L	2019	11932	6607	6271	2610	3303	22,7	6,1	1172	36
	2020	9430	4704	7544	2817	2924	24,9	5,5	-2766	31
	2022	**10528**	**4762**	**7061**	**2883**	**3819**	**26,0**	**7,2**	**-2343**	**41**
Miasta	2015	7408	3961	3868	1647	3628	26,7	10,6	-1907	71
Urban areas	2019	7634	3899	4238	1834	2330	24,9	6,9	-760	27
	2020	5972	2705	5088	1933	2111	27,4	6,3	-3677	19
	2022	**6794**	**2745**	**4803**	**1972**	**2742**	**29,2**	**8,4**	**-3377**	**26**
Wieś	2015	4450	2912	1714	675	1091	18,2	5,7	1980	19
Rural areas	2019	4298	2708	2033	776	973	18,9	4,9	1932	9
	2020	3458	1999	2456	884	813	20,7	4,0	911	12
	2022	**3734**	**2017**	**2258**	**911**	**1077**	**20,9**	**5,3**	**1034**	**15**

a Po uwzględnieniu salda migracji wewnętrznych i zagranicznych na pobyt stały osób pozostających w stanie małżeńskim. b Ze skutkami cywilnymi.
a After considering internal and international net migration for permanent residence of married persons. b With civil law consequences.

WYKRES 12 (22). **MAŁŻEŃSTWA ZAWARTE I ROZWODY NA 1000 LUDNOŚCI**
CHART 12 (22). MARRIAGES CONTRACTED AND DIVORCES PER 1000 POPULATION

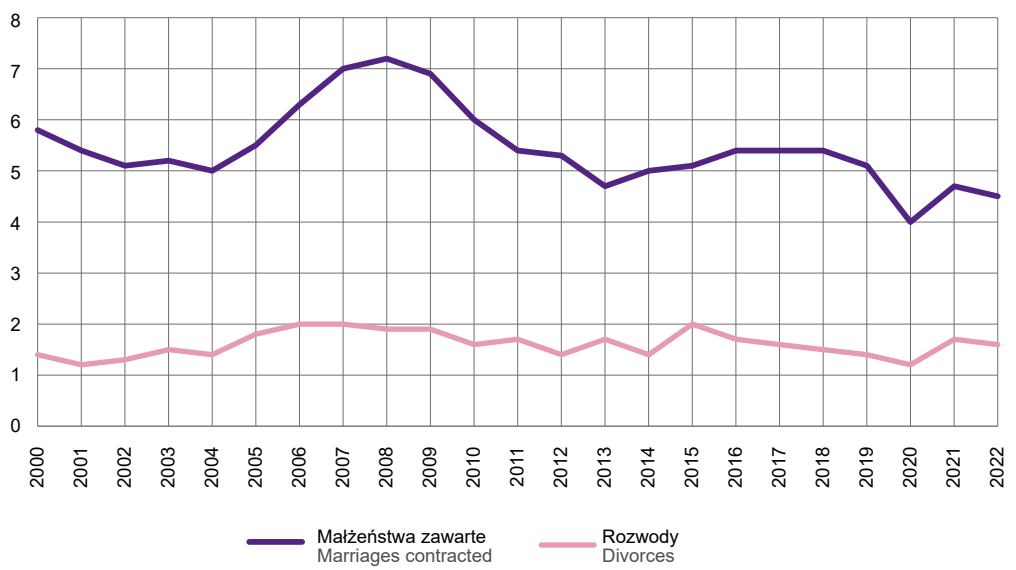

TABL. 8 (23). **URODZENIA ŻYWE WEDŁUG KOLEJNOŚCI URODZENIA DZIECKA[a] ORAZ WIEKU MATKI**

LIVE BIRTHS BY BIRTH ORDER[a] AND AGE OF MOTHER

WIEK MATKI AGE OF MOTHER		Ogółem Total	Kolejność urodzenia dziecka u matki Birth order					
			1	2	3	4	5	6 i dalsze and over
O G Ó Ł E M	2015	24596	11361	9111	2850	771	283	206
T O T A L	2019	26041	10794	9548	3967	1153	373	205
	2020	24495	10236	8689	3777	1253	355	183
	2022	**20993**	**8940**	**7424**	**3029**	**999**	**382**	**214**
19 lat i mniej and less		431	370	54	6	-	-	-
20–24		2746	1729	782	187	36	10	2
25–29		6728	3521	2327	649	165	43	20
30–34		6902	2340	2860	1135	356	143	67
35–39		3421	843	1194	855	317	130	82
40–44		739	130	202	192	125	55	35
45 lat i więcej and more		26	7	5	5	-	1	8

a W podziale według kolejności urodzenia dziecka nie uwzględniono urodzeń o nieustalonej kolejności urodzenia.
a Data on the number of births by order exclude cases in which birth order is unknown.

TABL. 9 (24). **PŁODNOŚĆ KOBIET I WSPÓŁCZYNNIKI REPRODUKCJI LUDNOŚCI**

FEMALE FERTILITY AND REPRODUCTION RATES OF POPULATION

WYSZCZEGÓLNIENIE SPECIFICATION	2015	2019	2020	2022		
				ogółem total	miasta urban areas	wieś rural areas
Płodność – urodzenia żywe na 1000 kobiet w wieku: **Fertility** – live births per 1000 women aged:						
15–49[ab] lat	43,9	46,9	43,4	37,4	35,6	40,5
15–19[a]	15,9	12,4	11,7	7,6	6,2	9,3
20–24	59,2	62,8	53,7	45,7	37,8	57,1
25–29	93,5	108,6	98,9	90,3	80,0	109,8
30–34	75,7	88,4	86,0	77,4	77,0	78,0
35–39	32,8	39,5	38,1	34,5	34,8	34,0
40–44	7,1	8,6	8,2	7,8	7,8	7,8
45–49[b] lat	0,3	0,4	0,4	0,3	0,3	0,3
Współczynniki: Rates:						
Dzietności ogólnej Total fertility	1,412	1,598	1,478	1,317	1,216	1,487
Reprodukcji brutto Gross reproduction	0,688	0,774	0,717	0,647	0,595	0,733
Dynamiki demograficznej Demographic dynamics	1,169	1,160	0,955	0,825	0,711	1,077

a, b Łącznie z urodzeniami z matek w wieku: a – poniżej 15 lat, b – 50 lat i więcej.
a, b Including births from mothers aged: a – below 15, b – 50 and more.

TABL. 10 (25). **ZGONY WEDŁUG PŁCI I WIEKU ZMARŁYCH**

DEATHS BY SEX AND AGE OF DECEASED PERSONS

LATA YEARS WIEK ZMARŁYCH AGE OF DECEASED PERSONS		Ogółem Grand total	Mężczyźni Males	Kobiety Females	Miasta Urban areas			Wieś Rural areas		
					razem total	mężczyźni males	kobiety females	razem total	mężczyźni males	kobiety females
OGÓŁEM	2015	21035	10996	10039	14805	7512	7293	6230	3484	2746
TOTAL	2019	22450	11688	10762	15490	7816	7674	6960	3872	3088
	2020	25663	13767	11896	17707	9277	8430	7956	4490	3466
	2022	**25456**	**13213**	**12243**	**17568**	**8850**	**8718**	**7888**	**4363**	**3525**
0 lat		96	53	43	61	38	23	35	15	20
1– 4		22	15	7	12	8	4	10	7	3
5– 9		8	4	4	7	4	3	1	-	1
10–14		18	8	10	11	6	5	7	2	5
15–19		54	33	21	28	17	11	26	16	10
20–24		97	75	22	55	43	12	42	32	10
25–29		102	79	23	61	46	15	41	33	8
30–34		172	134	38	100	76	24	72	58	14
35–39		277	217	60	169	126	43	108	91	17
40–44		307	220	87	204	147	57	103	73	30
45–49		539	402	137	339	257	82	200	145	55
50–54		683	481	202	409	284	125	274	197	77
55–59		1026	694	332	592	399	193	434	295	139
60–64		1925	1285	640	1164	764	400	761	521	240
65–69		3144	2007	1137	2052	1271	781	1092	736	356
70–74		3633	2153	1480	2556	1468	1088	1077	685	392
75–79		2819	1503	1316	2056	1072	984	763	431	332
80–84		3365	1537	1828	2380	1071	1309	985	466	519
85 lat i więcej and more		7169	2313	4856	5312	1753	3559	1857	560	1297

WYKRES 13 (23). **ZGONY WEDŁUG WYBRANYCH PRZYCZYN**

CHART 13 (23). DEATHS BY SELECTED CAUSES

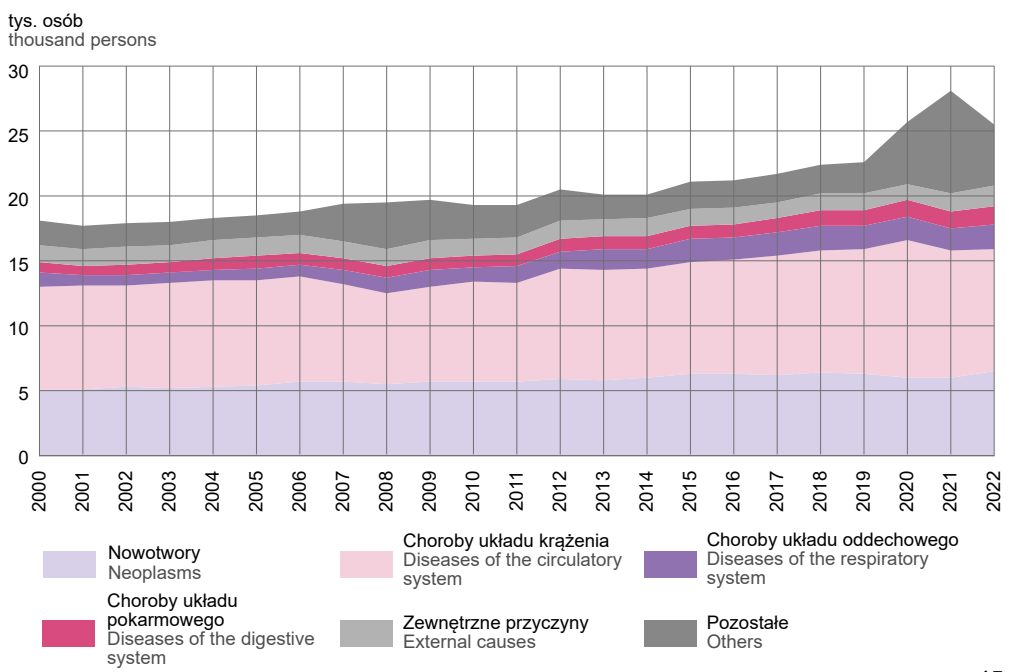

TABL. 11 (26). **ZGONY NIEMOWLĄT WEDŁUG PŁCI I WIEKU**
INFANT DEATHS BY SEX AND AGE

WIEK ZMARŁYCH AGE OF DECEASED INFANTS		Ogółem Grand total	Chłopcy Males	Dziewczęta Females	Miasta Urban areas			Wieś Rural areas		
					razem total	chłopcy males	dziewczęta females	razem total	chłopcy males	dziewczęta females
O G Ó Ł E M	2015	91	53	38	47	28	19	44	25	19
T O T A L	2019	94	53	41	48	29	19	46	24	22
	2020	97	58	39	56	34	22	41	24	17
	2022	**96**	**53**	**43**	**61**	**38**	**23**	**35**	**15**	**20**
0–27 dni days		63	33	30	42	26	16	21	7	14
0–6		48	30	18	31	23	8	17	7	10
w tym 0 of which		34	20	14	24	17	7	10	3	7
7–13		6	2	4	4	2	2	2	-	2
14–20		4	1	3	3	1	2	1	-	1
21–27		5	-	5	4	-	4	1	-	1
28–29 dni days		1	1	-	1	1	-	-	-	-
1 miesiąc month		8	3	5	3	1	2	5	2	3
2		2	1	1	2	1	1	-	-	-
3		6	4	2	4	2	2	2	2	-
4		6	5	1	3	3	-	3	2	1
5		3	3	-	2	2	-	1	1	-
6		3	1	2	1	-	1	2	1	1
7		2	2	-	2	2	-	-	-	-
8 miesięcy months		2	-	2	1	-	1	1	-	1

WYKRES 14 (24). **PRZECIĘTNE TRWANIE ŻYCIA**
CHART 14 (24). LIFE EXPECTANCY

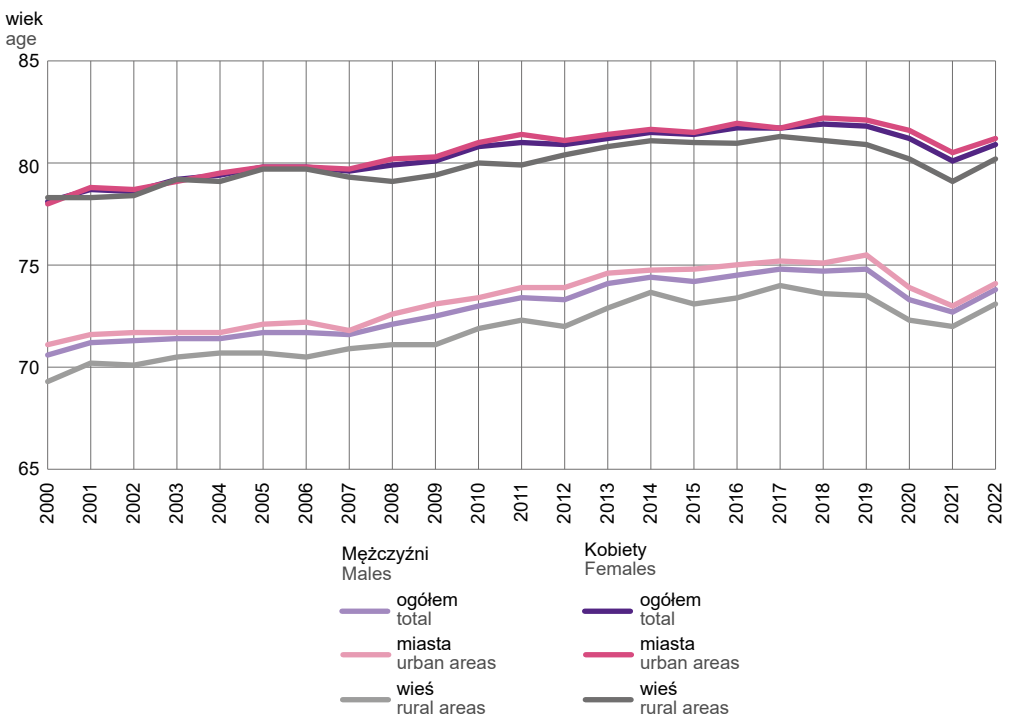

TABL. 12 (27). **PROGNOZA LUDNOŚCI**
Stan w dniu 31 grudnia
POPULATION PROJECTION
As of 31 December

WYSZCZEGÓLNIENIE SPECIFICATION	2025	2030	2035	2040	2045	2050	2055	2060
O G Ó Ł E M w tysiącach T O T A L in thousands								
O G Ó Ł E M **T O T A L**	**2361,5**	**2382,0**	**2367,7**	**2342,4**	**2311,8**	**2276,1**	**2233,2**	**2181,8**
Mężczyźni Males	1145,7	1149,4	1140,0	1126,4	1111,4	1094,6	1074,0	1049,2
Kobiety Females	1215,9	1232,6	1227,7	1216,0	1200,4	1181,6	1159,2	1132,5
Ekonomiczne grupy wieku Economic age groups								
Wiek przedprodukcyjny **Pre-working age**	**461,0**	**443,5**	**416,1**	**398,4**	**395,3**	**395,8**	**392,5**	**380,5**
Mężczyźni Males	237,0	227,9	214,0	205,0	203,4	203,7	202,0	195,9
Kobiety Females	224,0	215,6	202,1	193,4	191,9	192,1	190,5	184,6
Wiek produkcyjny **Working age**	**1378,6**	**1394,0**	**1381,2**	**1334,0**	**1258,2**	**1181,4**	**1120,3**	**1085,5**
Mężczyźni Males	720,5	723,4	722,6	705,0	671,5	631,2	598,2	576,6
Kobiety Females	658,1	670,6	658,6	629,0	586,6	550,2	522,1	508,9
Wiek poprodukcyjny **Post-working age**	**521,9**	**544,5**	**570,4**	**609,9**	**658,3**	**698,9**	**720,3**	**715,8**
Mężczyźni Males	188,2	198,1	203,3	216,4	236,4	259,7	273,8	276,8
Kobiety Females	333,8	346,4	367,1	393,6	421,9	439,2	446,6	439,0
Biologiczne grupy wieku Biological age groups								
0–14 lat	**375,8**	**363,5**	**335,8**	**328,5**	**328,6**	**330,8**	**326,5**	**313,0**
Mężczyźni Males	193,2	186,9	172,7	169,0	169,1	170,2	168,1	161,1
Kobiety Females	182,6	176,6	163,1	159,5	159,5	160,5	158,5	151,9
15–64 lata	**1530,4**	**1538,5**	**1539,7**	**1493,8**	**1421,4**	**1334,4**	**1264,7**	**1217,5**
Mężczyźni Males	764,4	764,4	764,0	741,0	705,9	664,7	632,2	611,3
Kobiety Females	766,1	774,2	775,8	752,9	715,5	669,8	632,5	606,1
65 lat i więcej **and more**	**455,3**	**480,0**	**492,1**	**520,1**	**561,8**	**610,9**	**642,0**	**651,3**
Mężczyźni Males	188,2	198,1	203,3	216,4	236,4	259,7	273,8	276,8
Kobiety Females	267,2	281,9	288,8	303,7	325,4	351,3	368,2	374,6

TABL. 12 (27). **PROGNOZA LUDNOŚCI (dok.)**
Stan w dniu 31 grudnia
POPULATION PROJECTION (cont.)
As of 31 December

WYSZCZEGÓLNIENIE SPECIFICATION	2025	2030	2035	2040	2045	2050	2055	2060
WYBRANE WSPÓŁCZYNNIKI SELECTED RATIO								
Ludność w wieku nieprodukcyjnym na 100 osób w wieku produkcyjnym **Non-working age population per 100 persons of working age**	**71,3**	**70,9**	**71,4**	**75,6**	**83,7**	**92,7**	**99,3**	**101,0**
Mężczyźni Males	59,0	58,9	57,8	59,8	65,5	73,4	79,5	82,0
Kobiety Females	84,7	83,8	86,4	93,3	104,6	114,7	122,0	122,6
Współczynnik starości demograficznej **Rate demographic of ageing**	**19,3**	**20,1**	**20,8**	**22,2**	**24,3**	**26,8**	**28,7**	**29,9**
Mężczyźni Males	16,4	17,2	17,8	19,2	21,3	23,7	25,5	26,4
Kobiety Females	22,0	22,9	23,5	25,0	27,1	29,7	31,8	33,1
Indeks starości **Ageing ratio**	**121**	**132**	**147**	**158**	**171**	**185**	**197**	**208**
Mężczyźni Males	97	106	118	128	140	153	163	172
Kobiety Females	146	160	177	190	204	219	232	247

WYKRES 15 (25). **LUDNOŚĆ W WIEKU NIEPRODUKCYJNYM NA 100 OSÓB W WIEKU PRODUKCYJNYM**
Stan w dniu 31 grudnia
CHART 15 (25). NON-WORKING AGE POPULATION PER 100 PERSONS OF WORKING AGE
As of 31 December

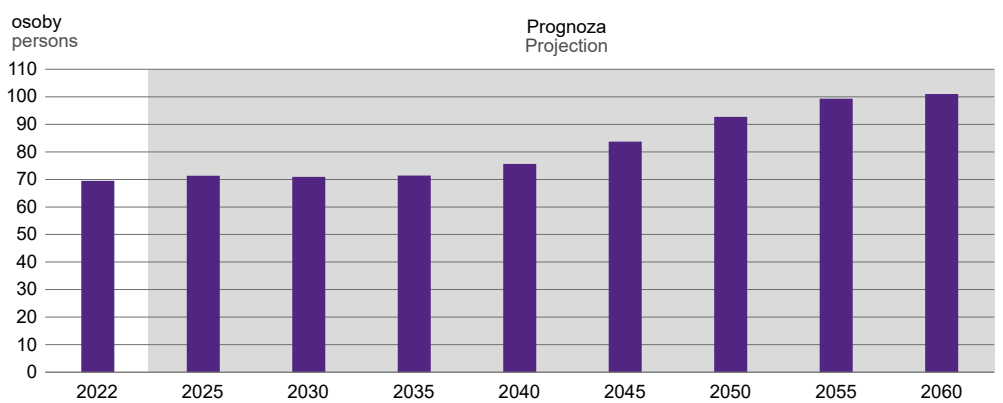

TABL. 13 (28). **MIGRACJE WEWNĘTRZNE I ZAGRANICZNE LUDNOŚCI NA POBYT STAŁY**
INTERNAL AND INTERNATIONAL MIGRATION OF POPULATION FOR PERMANENT RESIDENCE

WYSZCZEGÓLNIENIE SPECIFICATION		Napływ[a] Inflow[a]				Odpływ[b] Outflow[b]				Saldo migracji[c] Net migration[c]
		ogółem total	z miast from urban areas	ze wsi from rural areas	z zagranicy from abroad	ogółem total	do miast to urban areas	na wieś to rural areas	za granicę abroad	
W LICZBACH BEZWZGLĘDNYCH IN ABSOLUTE NUMBERS										
O G Ó Ł E M	2015	30009	18605	10351	•	27752	13401	12211	•	2257
T O T A L	2019	37083	23097	12806	1180	30747	15312	14638	797	6336
	2020	29471	18347	10237	887	25393	11306	13453	634	4078
	2022	**31548**	**19298**	**11192**	**1058**	**27625**	**11575**	**14868**	**1182**	**3923**
Miasta	2015	17009	9656	6493	•	17732	7598	8532	•	-723
Urban areas	2019	20865	12127	7881	857	19278	8608	10095	575	1587
	2020	14872	8469	5846	557	15985	6339	9241	405	-1113
	2022	**15526**	**8578**	**6203**	**745**	**17242**	**6278**	**10137**	**827**	**-1716**
Wieś	2015	13000	8949	3858	•	10020	5803	3679	•	2980
Rural areas	2019	16218	10970	4925	323	11469	6704	4543	222	4749
	2020	14599	9878	4391	330	9408	4967	4212	229	5191
	2022	**16022**	**10720**	**4989**	**313**	**10383**	**5297**	**4731**	**355**	**5639**
NA 1000 LUDNOŚCI PER 1000 POPULATION										
O G Ó Ł E M	2015	13,0	8,1	4,5	•	12,0	5,8	5,3	•	1,0
T O T A L	2019	15,9	9,9	5,5	0,5	13,2	6,5	6,3	0,3	2,7
	2020	12,5	7,8	4,3	0,4	10,8	4,8	5,7	0,3	1,7
	2022	**13,4**	**8,2**	**4,7**	**0,4**	**11,7**	**4,9**	**6,3**	**0,5**	**1,7**
Miasta	2015	11,4	6,5	4,4	•	11,9	5,1	5,7	•	-0,5
Urban areas	2019	14,0	8,2	5,3	0,6	13,0	5,8	6,8	0,4	1,1
	2020	10,0	5,7	3,9	0,4	10,7	4,2	6,2	0,3	-0,7
	2022	**10,5**	**5,8**	**4,2**	**0,5**	**11,7**	**4,2**	**6,9**	**0,6**	**-1,2**
Wieś	2015	15,9	10,9	4,7	•	12,3	7,1	4,5	•	3,6
Rural areas	2019	19,0	12,9	5,8	0,4	13,5	7,9	5,3	0,3	5,6
	2020	16,9	11,4	5,1	0,4	10,9	5,7	4,9	0,3	6,0
	2022	**18,2**	**12,2**	**5,7**	**0,4**	**11,8**	**6,0**	**5,4**	**0,4**	**6,4**

a Zameldowania. b Wymeldowania. c W 2015 r. do obliczenia salda wykorzystano dane o migracjach wewnętrznych za 2015 r. i migracjach zagranicznych za 2014 r.
a Registrations. b Deregistrations. c In 2015, net migration was calculated using data on internal migration for 2015 and data on international migration for 2014.

WYKRES 16 (26). **SALDO MIGRACJI LUDNOŚCI NA POBYT STAŁY NA 1000 LUDNOŚCI**
CHART 16 (26). NET MIGRATION OF POPULATION FOR PERMANENT RESIDENCE PER 1000 POPULATION

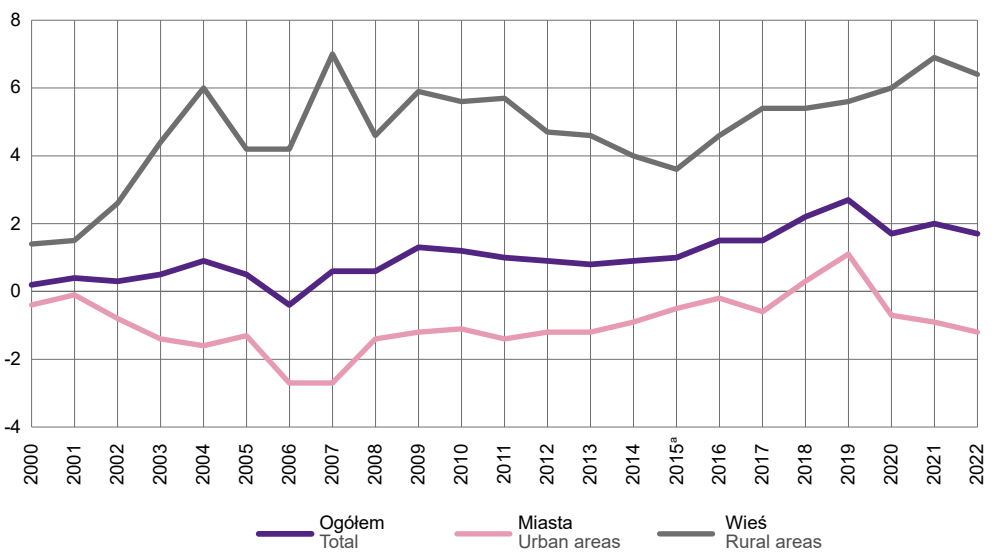

a Do obliczenia salda wykorzystano dane o migracjach wewnętrznych za 2015 r. i migracjach zagranicznych za 2014 r.
a In 2015, net migration was calculated using data on internal migration for 2015 and data on international migration for 2014.

WYKRES 17 (27). **SALDO MIGRACJI WEWNĘTRZNYCH I ZAGRANICZNYCH NA POBYT STAŁY W MIASTACH WEDŁUG WIELKOŚCI W 2022 R.**

CHART 17 (27). INTERNAL AND INTERNATIONAL NET MIGRATION FOR PERMANENT RESIDENCE IN URBAN AREAS BY SIZE IN 2022

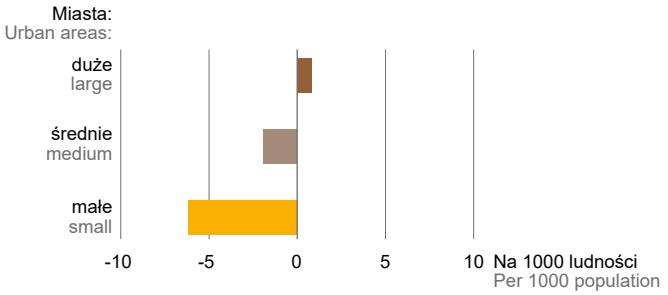

Miasta ogółem = -1,2
Urban areas of total

WYKRES 18 (28). **SALDO MIGRACJI WEWNĘTRZNYCH I ZAGRANICZNYCH NA POBYT STAŁY WEDŁUG DELIMITACJI OBSZARÓW WIEJSKICH W 2022 R.**

CHART 18 (28). INTERNAL AND INTERNATIONAL NET MIGRATION FOR PERMANENT RESIDENCE BY DELIMITATION OF RURAL AREAS IN 2022

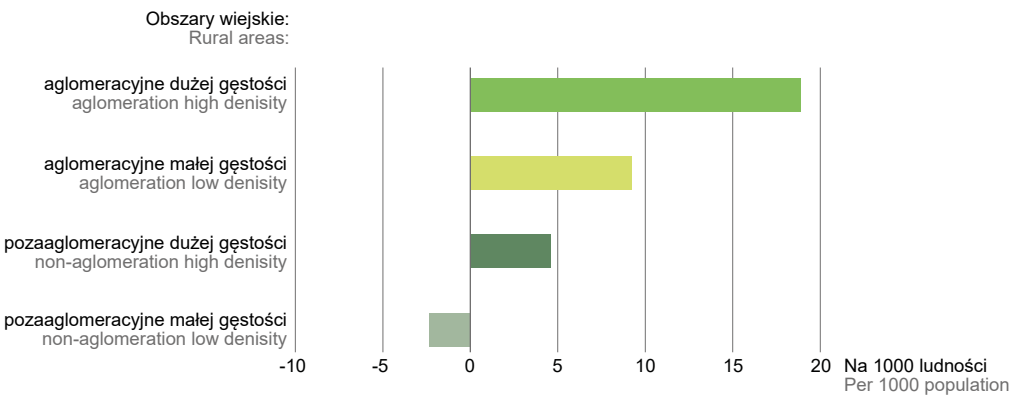

Obszary wiejskie ogółem = 6,4
Rural areas of total

MAPA 5 (12). **MIGRACJE WEWNĘTRZNE I ZAGRANICZNE LUDNOŚCI NA POBYT STAŁY W 2022 R.**

MAP 5 (12). INTERNAL AND INTERNATIONAL MIGRATION OF POPULATION FOR PERMANENT RESIDENCE IN 2022

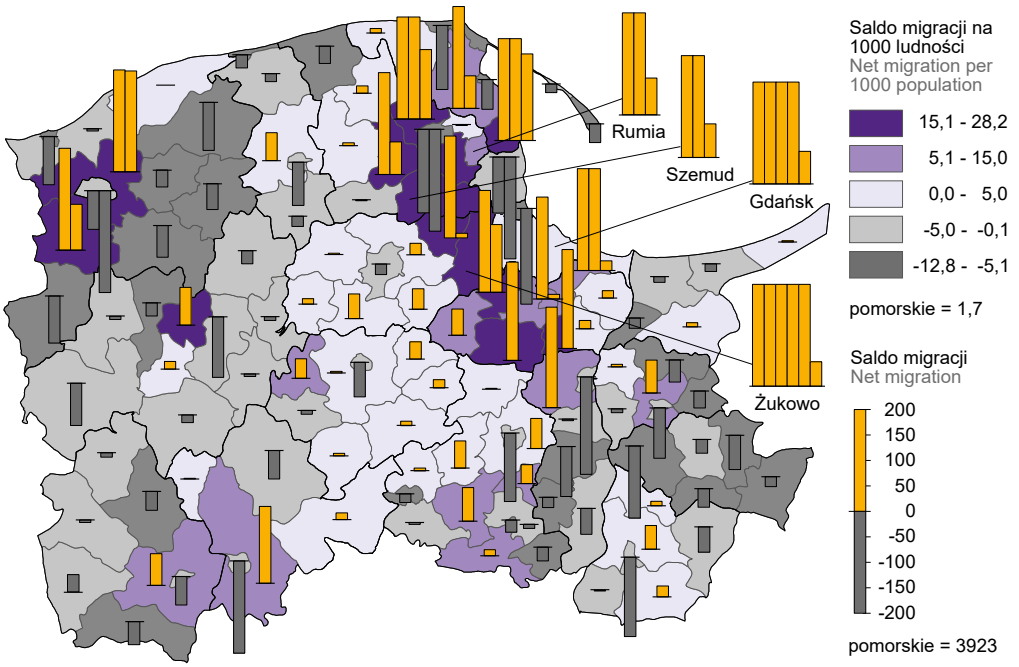

Migracje wewnątrzwojewódzkie ludności na pobyt stały
Intravoivodship migration of population for permanent residence

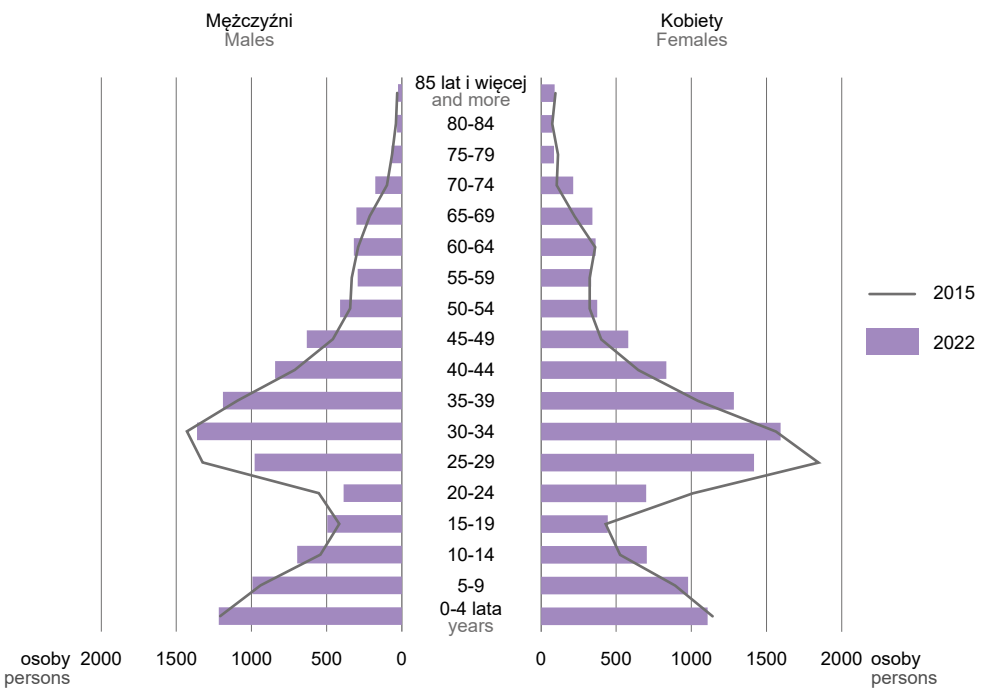

TABL. 14 (29). **MIGRACJE ZAGRANICZNE LUDNOŚCI NA POBYT STAŁY WEDŁUG PŁCI I WIEKU MIGRANTÓW**

INTERNATIONAL MIGRATION OF POPULATION FOR PERMANENT RESIDENCE BY SEX AND AGE OF MIGRANTS

LATA YEARS WIEK MIGRANTÓW AGE OF MIGRANTS		Imigranci Immigrants			Emigranci Emigrants			Saldo migracji Net migration		
		ogółem total	mężczyźni males	kobiety females	ogółem total	mężczyźni males	kobiety females	ogółem total	mężczyźni males	kobiety females
OGÓŁEM	2014	1053	583	470	2140	1081	1059	-1087	-498	-589
TOTAL	2019	1180	671	509	797	413	384	383	258	125
	2020	887	484	403	634	345	289	253	139	114
	2022	**1058**	**569**	**489**	**1182**	**764**	**418**	**-124**	**-195**	**71**
0– 4 lata		170	86	84	24	15	9	146	71	75
5– 9		193	97	96	47	25	22	146	72	74
10–14		80	48	32	52	31	21	28	17	11
15–19		38	18	20	146	127	19	-108	-109	1
20–24		35	17	18	114	87	27	-79	-70	-9
25–29		63	25	38	130	83	47	-67	-58	-9
30–34		87	53	34	142	86	56	-55	-33	-22
35–39		112	70	42	158	107	51	-46	-37	-9
40–44		70	39	31	122	66	56	-52	-27	-25
45–49		58	34	24	103	58	45	-45	-24	-21
50–54		30	16	14	49	25	24	-19	-9	-10
55–59		30	15	15	30	19	11	-	-4	4
60–64		34	19	15	24	13	11	10	6	4
65 lat i więcej and more		58	32	26	41	22	19	17	10	7

TABL. 15 (30). **REZYDENCI[a]**

Stan w dniu 31 grudnia

USUALLY RESIDENT POPULATION[a]

As of 31 December

WYSZCZEGÓLNIENIE	2015	2019	2020[b]	2022	SPECIFICATION
OGÓŁEM	**2277059**	**2316135**	**2295666**	**2295745**	TOTAL
mężczyźni	1109424	1127593	1117996	1116379	males
kobiety	1167635	1188542	1177670	1179366	females
Miasta	1467265	1471914	1449759	1435987	Urban areas
w tym mężczyźni	700844	702012	691746	683870	of which males
Wieś	809794	844221	845907	859758	Rural areas
w tym mężczyźni	408580	425581	426250	432509	of which males

a Do ludności rezydującej (rezydentów) zalicza się: stałych mieszkańców gminy, z wyjątkiem osób przebywających poza gminą zamieszkania przez okres co najmniej 12 miesięcy – bez względu na ich miejsce przebywania (w kraju czy za granicą); osoby przebywające czasowo w gminie z zamiarem zamieszkania przez okres co najmniej 12 miesięcy, przybyłe z innego miejsca w kraju lub z zagranicy (imigranci bez stałego pobytu w Polsce). b Dane zmieniono w stosunku do opublikowanych w poprzedniej edycji Rocznika.

a The usually resident population (residents) comprises the following groups: permanent residents of a gmina, with the exception of persons residing outside the gmina of residence for a period of 12 months or more – regardless of their place of residence (in the country or abroad); persons temporarily staying in the gmina with the intention of living there for a period 12 months or more, who arrived from another place in the country or from abroad (immigrants who are not registered for permanent residence in Poland). b Data have been changed in relation to those published in the previous edition of the Yearbook.

Narodowy Spis Powszechny Ludności i Mieszkań
National Population and Housing Census

TABL. 16 (31). LUDNOŚĆ NA PODSTAWIE SPISÓW[a]
POPULATION ON THE BASIS OF CENSUSES[a]

WYSZCZEGÓLNIENIE	2002	2011	2021	SPECIFICATION
O G Ó Ł E M	**2179900**	**2276174**	**2357320**	**T O T A L**
na 1 km^2	119	124	129	per km^2
mężczyźni	1061679	1110084	1146392	males
kobiety	1118221	1166090	1210928	females
na 100 mężczyzn	105	105	106	per 100 males
Miasta	1484838	1498272	1486516	Urban areas
w % ogółu ludności	68,1	65,8	63,1	in % of total population
Wieś	695062	777902	870804	Rural areas
w % ogółu ludności	31,9	34,2	36,9	in % of total population

a Dane Narodowych Spisów Powszechnych Ludności i Mieszkań według stanu w dniu: 20 maja 2002 r., 31 marca 2011 r. oraz 31 marca 2021 r.
a Data of the National Population and Housing Censuses as of: 20 May 2002, 31 March 2011 and 31 March 2021.

WYKRES 19 (29). LUDNOŚĆ WEDŁUG EKONOMICZNYCH GRUP WIEKU[a]
Stan w dniu 31 marca
CHART 19 (29). POPULATION BY ECONOMIC AGE GROUPS[a]
As of 31 March

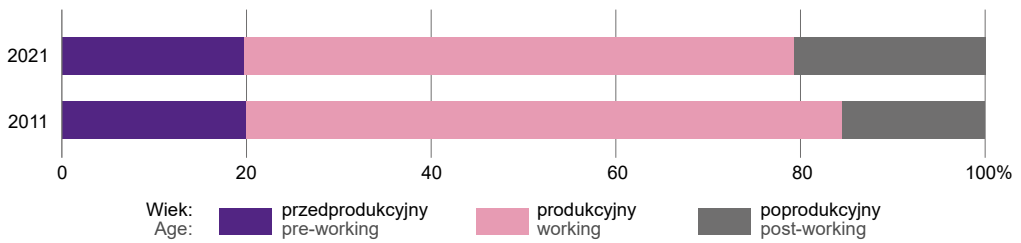

a Dane Narodowych Spisów Powszechnych Ludności i Mieszkań.
a Data of the National Population and Housing Censuses.

TABL. 17 (32). LUDNOŚĆ WEDŁUG EKONOMICZNYCH GRUP WIEKU NA PODSTAWIE SPISÓW
Stan w dniu 31 marca
POPULATION BY ECONOMIC AGE GROUPS ON THE BASIS OF CENSUSES
As of 31 March

WYSZCZEGÓLNIENIE	2011	2021	SPECIFICATION
O G Ó Ł E M	**2276174**	**2357320**	**T O T A L**
W wieku przedprodukcyjnym	**455087**	**465673**	**Pre-working age**
mężczyźni	233824	239497	males
kobiety	221263	226176	females
Miasta	264116	257976[a]	Urban areas
Wieś	190971	207697	Rural areas
W wieku produkcyjnym	**1468286**	**1403804**	**Working age**
mężczyźni	767616	739409	males
kobiety	700670	664395	females
Miasta	969382	877966[a]	Urban areas
Wieś	498904	525838	Rural areas
W wieku poprodukcyjnym	**352801**	**487843**	**Post working age**
mężczyźni	108644	167486	males
kobiety	244157	320357	females
Miasta	264774	350574	Urban areas
Wieś	88027	137269	Rural areas
LUDNOŚĆ W WIEKU NIEPRODUKCYJNYM NA 100 OSÓB W WIEKU PRODUKCYJNYM	**55,0**	**67,9**	**NON-WORKING AGE POPULATION PER 100 PERSONS OF WORKING AGE**
Mężczyźni	44,6	55,0	Males
Kobiety	66,4	82,3	Females

a Dane zmieniono w stosunku do opublikowanych w poprzedniej edycji Rocznika.
a Data have been changed in relation to those published in the previous edition of the Yearbook.

MAPA 6 (13). **ZMIANA LICZBY LUDNOŚCI W LATACH 2011–2021[a]**
Stan w dniu 31 marca
MAP 6 (13). POPULATION CHANGES IN 2011–2021[a]
As of 31 March

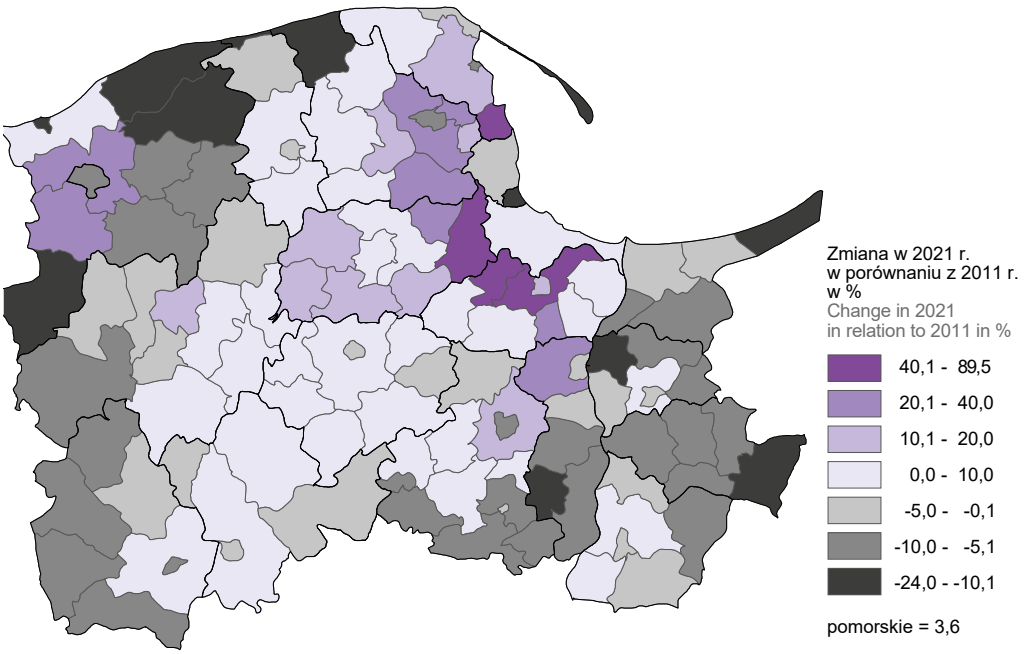

a Dane Narodowych Spisów Powszechnych Ludności i Mieszkań.
a Data of the National Population and Housing Censuses.

Ludność według miejsca zamieszkania i płci[a]
Stan w dniu 31 marca
Population by place of residence and sex[a]
As of 31 March

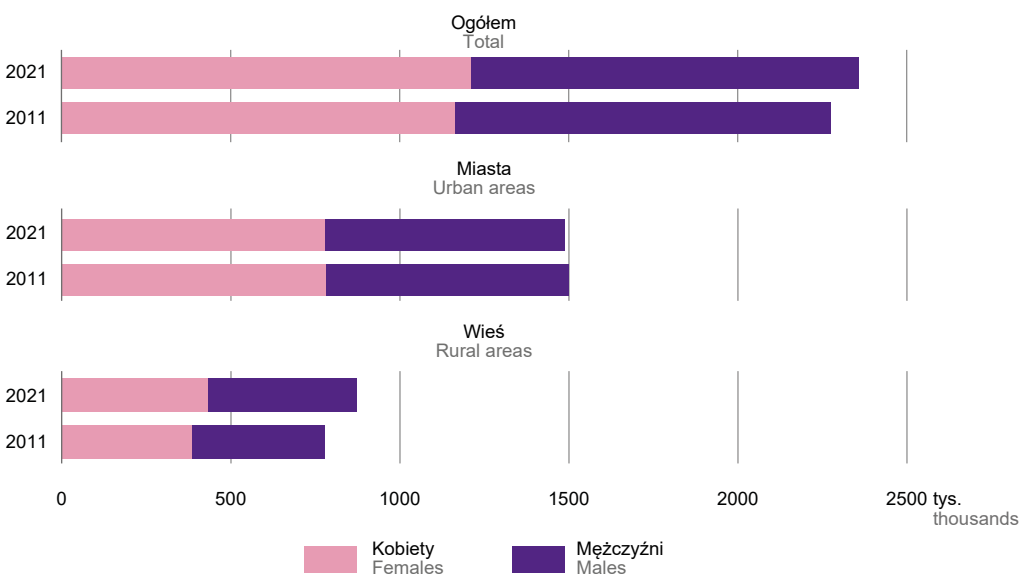

a Dane Narodowych Spisów Powszechnych Ludności i Mieszkań.
a Data of the National Population and Housing Censuses.

TABL. 18 (33). **LUDNOŚĆ WEDŁUG PŁCI I WIEKU NA PODSTAWIE SPISÓW**
Stan w dniu 31 marca
POPULATION BY SEX AND AGE ON THE BASIS OF CENSUSES
As of 31 March

WIEK AGE	2011	2021					
		ogółem grand total	z liczby ogółem of grand total number				
			mężczyźni males	miasta urban areas		wieś rural areas	
				razem total	w tym mężczyźni of which males	razem total	w tym mężczyźni of which males
OGÓŁEM TOTAL	**2276174**	**2357320**	**1146392**	**1486516**	**708022**	**870804**	**438370**
0– 2 lata	82488	74986	38714	41699	21550	33287	17164
3– 6	99957	107538	55093	59875	30661	47663	24432
7–12	139950	162735	83869	89961	46412	72774	37457
13–15	76787	75454	38643	41603	21452	33851	17191
16–18	85323	66702	34283	36650	18861	30052	15422
19–24	203091	148284	74383	87437	43031	60847	31352
25–29	196453	156180	78226	100055	49306	56125	28920
30–34	187492	181912	91648	115575	57830	66337	33818
35–39	168244	201751	101381	128754	64331	72997	37050
40–44	139649	188210	94760	120467	60014	67743	34746
45–49	142223	165812	83276	104199	51643	61613	31633
50–54	166862	134877	67731	82980	40779	51897	26952
55–59	168734	133524	65387	82011	38916	51513	26471
60–64	140878	151498	71512	98311	44676	53187	26836
65–69	75164	146616	66299	102388	44427	44228	21872
70–74	73308	114977	49778	84386	35538	30591	14240
75–79	60990	55704	22302	42165	16541	13539	5761
80 lat i więcej and more	68581	90560	29107	68000	22054	22560	7053

WYKRES 20 (30). **ZMIANA LICZBY LUDNOŚCI WEDŁUG GRUP WIEKU W LATACH 2011–2021[a]**
Stan w dniu 31 marca
CHART 20 (30). POPULATION CHANGES BY AGE GROUPS IN 2011–2021[a]
As of 31 March

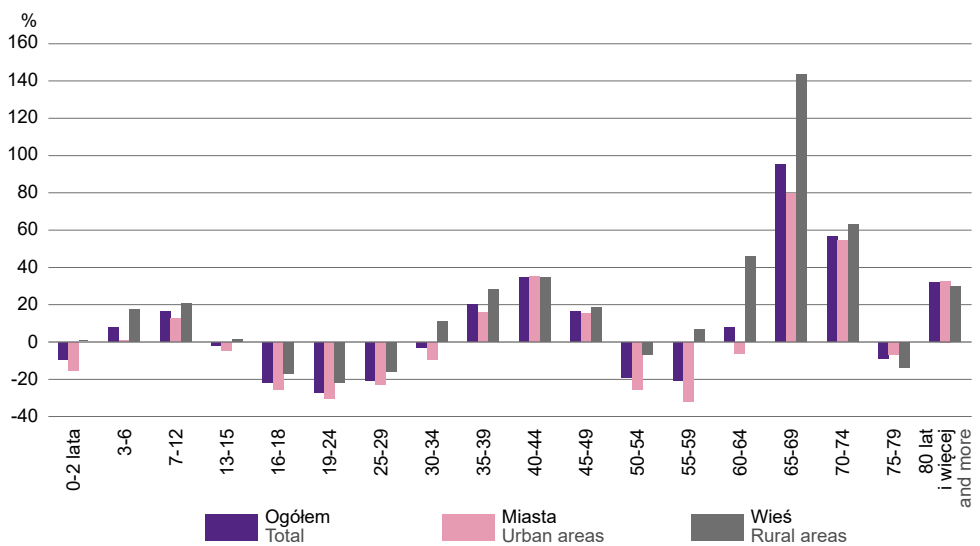

a Dane Narodowych Spisów Powszechnych Ludności i Mieszkań.
a Data of the National Population and Housing Censuses.

TABL. 19 (34). **LUDNOŚĆ W WYBRANYCH PRZEKROJACH NA PODSTAWIE SPISÓW**

Stan w dniu 31 marca

POPULATION BY SELECTED FEATURES ON THE BASIS OF CENSUSES

As of 31 March

WYSZCZEGÓLNIENIE	2011	2021	SPECIFICATION
LUDNOŚĆ WEDŁUG KRAJU URODZENIA I OBYWATELSTWA w tys. POPULATION BY COUNTRY OF BIRTH AND CITIZENSHIP in thousands			
Kraj urodzenia:			**Country of birth:**
Polska	2232,7	2308,0	Poland
Inny kraj	42,3	48,0[a]	Other country
Nieustalony	1,2	1,3[a]	Unknown
Obywatelstwo:			**Citizenship:**
Polskie	2272,7	2350,3	Polish
Niepolskie	2,7	7,0	Non-polish
Bezpaństwowcy	0,1	0,0	Stateless
Nieustalone	0,7	0,0	Unknown
LUDNOŚĆ W WIEKU 15 LAT I WIĘCEJ WEDŁUG STANU CYWLNEGO w tys. POPULATION AGED 15 AND MORE BY MARITAL STATUS in thousands			
Stan cywilny:			**Martial status:**
Kawalerowie/panny	560,2	549,8[a]	Single
Żonaci/zamężne	1064,5	1098,5[a]	Married
Wdowcy/wdowy	161,6	145,2[a]	Widowed
Rozwiedzeni/rozwiedzone	100,6	153,2[a]	Divorced
Nieustalony	16,2	13,5[a]	Unknown
LUDNOŚĆ W WIEKU 13 LAT I WIĘCEJ WEDŁUG POZIOMU WYKSZTAŁCENIA w tys. POPULATION AGED 13 AND MORE BY EDUCATIONAL ATTAINMENT LEVEL in thousands			
Wykształcenie:			**Educational level:**
Wyższe i kolegium	346,1	510,4[a]	Tertiary and college
Policealne i średnie	609,5	668,0[a]	Post-secondary and secondary
Zasadnicze zawodowe/zasadnicze branżowe	427,3	422,7[a]	Basic vocational/sectoral vocational
Gimnazjalne	97,5	62,4[a]	Lower secondary
Podstawowe ukończone	337,3	228,7[a]	Completed primary
Podstawowe nieukończone i bez wykształcenia	21,4	60,7[a]	Primary not completed and without school education

a Dane zmieniono w stosunku do opublikowanych w poprzedniej edycji Rocznika.
a Data have been changed in relation to those published in the previous edition of the Yearbook.

TABL. 20 (35). **RODZINY WEDŁUG TYPÓW NA PODSTAWIE SPISÓW[a]**

FAMILIES BY TYPES ON THE BASIS OF CENSUSES[a]

WYSZCZEGÓLNIENIE SPECIFICATION		Rodziny Families						
		ogółem total	małżeństwa marriages		związki niesformalizowane total in thousands		matki z dziećmi lone mothers	ojcowie z dziećmi lone fathers
			bez dzieci without children	z dziećmi with children	bez dzieci without children	z dziećmi with children		
		w tys. in thousands						
O G Ó Ł E M	2002	592,4	126,5	333,2	5,8	8,1	105,5	13,3
T O T A L	2011	646,1	154,8	319,1	10,7	13,0	128,2	20,3
	2021	**646,7**	**148,9**	**278,5**	**24,9**	**41,7**	**130,2**	**22,5**
Miasta	2002	415,1	96,2	219,2	4,7	5,5	79,7	9,8
Urban areas	2011	434,7	113,2	196,6	9,1	9,3	92,2	14,3
	2021	**409,4**	**101,0**	**157,0**	**19,1**	**25,9**	**91,6**	**14,8**
Wieś	2002	177,4	30,3	114,0	1,1	2,6	25,8	3,5
Rural areas	2011	211,4	41,6	122,6	1,6	3,7	36,0	6,0
	2021	**237,3**	**47,9**	**121,5**	**5,9**	**15,7**	**38,6**	**7,7**

a Dane Narodowych Spisów Powszechnych Ludności i Mieszkań według stanu w dniu: 20 maja 2002 r., 31 marca 2011 r. oraz 31 marca 2021 r.
a Data of the National Population and Housing Censuses as of: 20 May 2002 and 31 March 2011 and 2021.

TABL. 21 (36). **OSOBY NIEPEŁNOSPRAWNE NA PODSTAWIE SPISÓW[a]**
DISABLED PERSONS ON THE BASIS OF CENSUSES[a]

WYSZCZEGÓLNIENIE	2002	2011	2021	2002	2011	2021	SPECIFICATION
	w tysiącach in thousands			na 1000 ludności per 1000 population			
O G Ó Ł E M	**301,6**	**284,5**	**346,5**	**138**	**125**	**147**	**T O T A L**
mężczyźni	143,8	131,9	157,7	135	119	138	men
kobiety	157,8	152,6	188,9	141	131	156	women
Miasta	203,4	199,7	228,2	137	133	153	Urban areas
Wieś	98,2	84,8	118,4	141	109	136	Rural areas

a Dane Narodowych Spisów Powszechnych Ludności i Mieszkań według stanu w dniu: 20 maja 2002 r., 31 marca 2011 r. oraz 31 marca 2021 r.
a Data of the National Population and Housing Censuses as of: 20 May 2002 and 31 March 2011 and 2021.

Kościoły i związki wyznaniowe
Churches and other religious associations

TABL. 22 (37). **NIEKTÓRE KOŚCIOŁY I INNE ZWIĄZKI WYZNANIOWE[a]**
Stan w dniu 31 grudnia
SELECTED CHURCHES AND OTHER RELIGIOUS ASSOCIATIONS[a]
As of 31 December

WYSZCZEGÓLNIENIE SPECIFICATION	2015	2019	2020	2022	2015	2019	2020	2022	
	jednostki kościelne[b] church units[b]				duchowni clergy				wierni, wyznawcy the faithful, adherents
Kościół Katolicki: **Catholic Church:**									
Kościół Rzymskokatolicki[c]	488	488	491	491	1434	1402	1392	1395	1606280
Kościół Greckokatolicki[d]	56	59	42	43	30	31	30	33	10000
Starokatolickie: **Old Catholic:**									
Kościół Polskokatolicki w RP[e]	2	3	3	3	3	6	6	6	330
Prawosławne: **Orthodox:**									
Polski Autokefaliczny Kościół Prawosławny[ef]	58	60	60	68	109	107	106	102	220000
Protestanckie i tradycji protestanckiej: **Protestant and Protestant tradition:**									
Kościół Zielonoświątkowy	20	22	25	24	28	31	39	34	2264
Kościół Ewangelicko-Augsburski w RP[eg]	18	18	18	2	15	15	15	3	680
Kościół Chrześcijan Baptystów w RP[e]	7	8	8	10	19	11	11	12	657
Nowoapostolski Kościół w Polsce	4	3	3	3	13	9	8	9	622
Kościół Adwentystów Dnia Siódmego w RP	7	7	6	7	3	5	3	4	532
Kościół Boży w Chrystusie	4	5	5	6	6	9	8	10	386
Kościół Chrześcijan Wiary Ewangelicznej	2	3	3	4	2	5	5	6	167
Ewangeliczny Związek Braterski w RP	1	1	1	2	2	1	1	2	130
Kościół Boży w Polsce	1[h]	4	4	4	2[h]	9	12	19	116

a Znaczące w województwie; uszeregowane malejąco według liczby wiernych, wyznawców. b Obejmują m.in.: parafie, zbory, gminy wyznaniowe, ośrodki. c Dane dotyczą diecezji gdańskiej i pelplińskiej; dane o liczbie wiernych dotyczą osób ochrzczonych. d W latach 2014-2019 dane dotyczą diecezji wrocławsko-gdańskiej, od 2020 r. – diecezji olsztyńsko-gdańskiej. e Kościół stowarzyszony w Polskiej Radzie Ekumenicznej. f Dane dotyczą diecezji białostocko-gdańskiej. g Do 2021 r. dane dotyczą diecezji pomorsko-wielkopolskiej. h Dane dotyczą 2011 r.
a Important in the Voivodship; listed by the decreasing number of the faithful and adherents. b Including parishes, congregations, religious communities, centres. c Data concern Gdańska and Pelplińska dioceses; data on the number of the faithful concern baptised persons. d In the years 2014-2019 data concern Wrocławsko-Gdańska diocese, since 2020 – Olsztyńsko-Gdańska diocese. e Church associated in the Polish Ecumenical Council. f Data concern Białostocko-Gdańska diocese. g Until 2021, data concern Pomorsko-Wielkopolska diocese. h Data concern 2011.

TABL. 22 (37). **NIEKTÓRE KOŚCIOŁY I INNE ZWIĄZKI WYZNANIOWE[a] (dok.)**
Stan w dniu 31 grudnia
SELECTED CHURCHES AND OTHER RELIGIOUS ASSOCIATIONS[a] (cont.)
As of 31 December

WYSZCZEGÓLNIENIE SPECIFICATION	2015	2019	2020	2022	2015	2019	2020	2022	
	jednostki kościelne[b] church units[b]				duchowni clergy				wierni, wyznawcy the faithful, adherents
Nurt badaczy Pisma Świętego: **Bible student movement:**									
Świadkowie Jehowy w Polsce	83	83	83	84	•	643	645	660	8588[c]
Islamskie: **Muslim:**									
Islamskie Zgromadzenie Ahl-ul-Bayt	-	-	-	-	-	-	-	-	200[d]
Muzułmański Związek Religijny w RP	1	1	1	1	5	1	1	1	80
Dalekiego Wschodu: **Far Eastern Religions:**									
Międzynarodowe Towarzystwo Świadomości Kryszny	2	1	1	1	6	13	15	28	68
Związek Buddyjski Bencien Karma Kamtsang	-	1	1	1	-	-	-	-	60
Instytut Wiedzy o Tożsamości „Misja Czaitanii”	-	1	-	-	9	4	4	8	50
Inne: **Others:**									
Rodzimy Kościół Polski	-	1	1	1	-	1	1	1	226
Kościół Chrześcijański „Słowo Wiary”	1	1	1	1	2	2	2	2	100
Kościół „Chrześcijańska Wspólnota Jordan”	-	1	1	1	-	5	3	3	90
Kościół Jezusa Chrystusa Świętych w Dniach Ostatnich w Polsce (Mormoni)	1[e]	1	1	1	9[e]	6	4	5	74
Związek Gmin Wyznaniowych Żydowskich w RP[f]	-	1	1	1	-	2	2	2	69

a Znaczące w województwie; uszeregowane malejąco według liczby wiernych, wyznawców. b Obejmują m.in.: parafie, zbory, gminy wyznaniowe, ośrodki. c Głosiciele. d Szacunkowa liczebność społeczności szyickiej. e Dane dotyczą 2014 r. f Dane dotyczą Gminy Wyznaniowej Żydowskiej w Gdańsku.

a Important in the Voivodship; listed by the decreasing number of the faithful and adherents. b Including parishes, congregations, religious communities, centres. c Proclaimers.d Estimated number of Shiites. e Data concern 2014. f Data concern the Jewish Communities in Gdańsk.