URZĄD STATYSTYCZNY W GDAŃSKU

Raport z wyników
w województwie pomorskim

Narodowy Spis Powszechny Ludności i Mieszkań 2011

ISBN 978-83-89047-61-8

GDAŃSK 2012

URZĄD STATYSTYCZNY W GDAŃSKU

Raport z wyników w województwie pomorskim

Narodowy Spis Powszechny Ludności i Mieszkań 2011

GDAŃSK 2012

ZESPÓŁ REDAKCYJNY:

PRZEWODNICZĄCY	Jerzy Auksztol
REDAKTOR GŁÓWNY	Małgorzata Buńko
CZŁONKOWIE	Gabriela Adamska-Szreder, Piotr Bednarski, Beata Bojarska, Anna Borkowska, Mirosława Lindenberg, Andrzej Muszewski, Zbigniew Pietrzak, Dorota Piotrowska, Magdalena Poleszuk, Małgorzata Poszumska, Aleksandra Sarnowska, Andrzej Sirocki
SKŁAD KOMPUTEROWY I GRAFIKA	Małgorzata Kloz
PROJEKT OKŁADKI	Lidia Motrenko-Makuch
DRUK OKŁADKI	Zakład Wydawnictw Statystycznych w Warszawie
DRUK OPRACOWANIA	Urząd Statystyczny w Olsztynie ul. Kościuszki 78/82, 10-959 Olsztyn
WYDAWCA	Urząd Statystyczny w Gdańsku ul. Danusi 4, 80-434 Gdańsk tel. 58 76 83 100, 58 76 83 130, fax 58 76 83 270, e-mail: SekretariatUSGDK@stat.gov.pl

ISBN 978-83-89047-61-8

Publikacja dostępna w Internecie: http://www.stat.gov.pl/gdansk

Przy publikowaniu danych US prosimy o podanie źródła

Przedmowa

Niniejsza publikacja jest pierwszą z serii opracowań przedstawiających wyniki przeprowadzonego w dniach 1 kwietnia – 30 czerwca 2011 r. Narodowego Spisu Powszechnego Ludności i Mieszkań, którego celem było zebranie szczegółowych informacji dotyczących struktury demograficznej i ekonomicznej oraz warunków bytowych ludności. Narodowy Spis Powszechny Ludności i Mieszkań w 2011 r. był pierwszym spisem powszechnym od czasu, kiedy Rzeczpospolita Polska stała się państwem członkowskim Unii Europejskiej. Był także pierwszym powszechnym badaniem zrealizowanym wyłącznie przy wykorzystaniu formularzy elektronicznych.

Raport zawiera stosunkowo obszerną część metodologiczną z uwagi na konieczność prezentacji metod i technik pozyskiwania oraz opracowania danych. W części analitycznej zaprezentowano informacje o liczbie i strukturze ludności, poziomie wykształcenia, niepełnosprawności oraz źródłach utrzymania. Przedstawiono również dane dotyczące aktywności ekonomicznej ludności, migracji, struktury narodowo-etnicznej oraz zasobów mieszkaniowych w województwie pomorskim. Uzupełnieniem części analitycznej są mapy i wykresy, prezentujące wybrane zagadnienia w ujęciu dynamicznym. Dane zamieszczone w aneksie tabelarycznym dostarczają szczegółowych informacji, umożliwiając dokonywanie analiz i porównań na poziomie powiatów i gmin. Obszerny zakres informacji zawarty w *Raporcie* pozwala na dokonanie analizy i bilansu zmian demograficznych oraz społeczno-ekonomicznych, jakie dokonały się w latach 2002-2011 w województwie pomorskim.

W miarę dalszego opracowywania wyników spisu będą ukazywać się kolejne publikacje tematyczne, rozwijające zagadnienia zasygnalizowane w niniejszym opracowaniu. Docelowo korzystanie z wyników spisu będzie możliwe za pośrednictwem Analitycznej Bazy Mikrodanych, która umożliwi opracowanie szerokiego spektrum zestawień i analiz, zarówno w ujęciu tematycznym, jak i przestrzennym. Wszystkie publikacje z zakresu tematyki spisowej będą dostępne w wersji elektronicznej oraz w Internecie.

Przekazując publikację wyrażam nadzieję, że będzie stanowić bogate źródło informacji dla wszystkich zainteresowanych tematyką ludnościową i mieszkaniową. Składam jednocześnie podziękowania wszystkim, którzy przyczynili się do przygotowania i przeprowadzenia NSP 2011 na terenie województwa pomorskiego.

Jerzy Auksztol
Dyrektor
Urzędu Statystycznego
w Gdańsku

Gdańsk, listopad 2012 r.

SPIS TREŚCI

Str.

Przedmowa 3

Rozdział I. UWAGI OGÓLNE 6
1. Podstawa prawna, termin i zakres spisu ludności i mieszkań 2011 6
2. Podstawowe cele spisu 7
3. Zakres tematyczny spisu 7
4. Organizacja spisu 9
5. Spis próbny 10
6. Objaśnienia znaków umownych. Skróty 13

Rozdział II. METODOLOGIA SPISU LUDNOŚCI I MIESZKAŃ 2011 14
1. Źródła danych 14
2. Prace przygotowawcze do spisu 14
3. Badanie pełne 15
4. Badanie reprezentacyjne 16
5. Spis osób w obiektach zbiorowego zakwaterowania oraz osób bezdomnych 21
6. Formularze wykorzystywane w NSP 2011 21
7. Spis kontrolny 22
8. Techniki pozyskiwania danych (metody CAxI) oraz zbiory danych wynikowych 23
9. Łączenie danych pozyskanych z różnych źródeł 24
10. Uogólnianie wyników badania reprezentacyjnego 27

Rozdział III. WAŻNIEJSZE DEFINICJE I POJĘCIA SPISOWE 29

Rozdział IV. UPOWSZECHNIANIE WYNIKÓW SPISU 40

Rozdział V. STAN I STRUKTURA DEMOGRAFICZNA LUDNOŚCI 42
1. Stan ludności 42
2. Ludność według płci i wieku 45
3. Ludność według stanu cywilnego 49

Rozdział VI. CHARAKTERYSTYKA SPOŁECZNO-EKONOMICZNA LUDNOŚCI 55
1. Poziom wykształcenia 55
2. Osoby niepełnosprawne – wyniki wstępne 58
3. Ludność według źródeł utrzymania 62

Str.

Rozdział VII. AKTYWNOŚĆ EKONOMICZNA LUDNOŚCI 69

Rozdział VIII. ZASOBY MIGRACYJNE 80
1. Kraj urodzenia 80
2. Obywatelstwo 84

Rozdział IX. MIGRACJE ZAGRANICZNE NA POBYT CZASOWY 88
1. Imigranci przebywający w województwie pomorskim czasowo – wyniki wstępne 88
2. Emigranci z województwa pomorskiego przebywający czasowo za granicą – wyniki wstępne 90

Rozdział X. STRUKTURA NARODOWO-ETNICZNA LUDNOŚCI 92
1. Przynależność narodowo-etniczna ludności 93
2. Język używany w domu 94

Rozdział XI. ZASOBY MIESZKANIOWE 95
1. Stan i rozwój zasobów mieszkaniowych 95
2. Wiek mieszkań i ich wyposażenie 96

ANEKS TABELARYCZNY 100

Spis wykresów

Wykres 1. Ludność w wieku 13 lat i więcej kontynuująca naukę według płci w 2011 r. 58
Wykres 2. Osoby niepełnosprawne w 2011 r. 60
Wykres 3. Ludność według miejsca zamieszkania i głównego źródła utrzymania 67
Wykres 4. Ludność utrzymująca się z niezarobkowych źródeł utrzymania według miejsca zamieszkania w 2011 r. 67
Wykres 5. Aktywność ekonomiczna ludności w wieku 15 lat i więcej według płci i miejsca zamieszkania w 2011 r. 70
Wykres 6. Wskaźnik zatrudnienia oraz stopa bezrobocia według grup wieku i poziomu wykształcenia w 2011 r. 74
Wykres 7. Struktura bezrobotnych według grup wieku i okresu poszukiwania pracy w 2011 r. ... 77
Wykres 8. Struktura biernych zawodowo według płci i wybranych przyczyn bierności w 2011 r. 78

Rozdział I. UWAGI OGÓLNE

1. Podstawa prawna, termin i zakres spisu ludności i mieszkań 2011

Narodowy Spis Powszechny Ludności i Mieszkań w Polsce w 2011 r. był pierwszym spisem realizowanym od czasu przystąpienia Polski do Unii Europejskiej i przeprowadzony został na terytorium Rzeczypospolitej Polskiej **w okresie od 1 kwietnia do 30 czerwca 2011 r. według stanu w dniu 31 marca 2011 r. o godz. 24.00.**

Ramy tematyki spisu ludności i mieszkań w 2011 r., zakres, formę, tryb, granice obowiązków statystycznych i dobrowolności udziału w badaniach określiła Ustawa z dnia 4 marca 2010 r. o narodowym spisie powszechnym ludności i mieszkań w 2011 r. (Dz. U. z 26 marca 2010 r. nr 47, poz. 277) wraz z aktami wykonawczymi do ustawy oraz Rozporządzenie (WE) Parlamentu Europejskiego i Rady Nr 763/2008 z dnia 9 lipca 2008 r. w sprawie spisów powszechnych ludności i mieszkań (Dz. U. UE. L. z dnia 13 sierpnia 2008 r. Nr 218).

Narodowy Spis Powszechny Ludności i Mieszkań 2011 obejmował osoby stale zamieszkałe (zameldowane) na obszarze Polski bez względu na fakt, czy te osoby przebywały w kraju w czasie spisu, czy też były za granicą oraz osoby przebywające czasowo. Spis był przeprowadzony w budynkach, mieszkaniach, obiektach zbiorowego zakwaterowania i innych zamieszkanych pomieszczeniach niebędących mieszkaniami.

W Polsce dotychczasowa praktyka spisowa opierała się na tradycyjnym sposobie przeprowadzania spisów, który polegał na angażowaniu rachmistrzów spisowych, odwiedzających wszystkie zamieszkane jednostki i zapisujących uzyskane bezpośrednio od respondentów informacje na formularzach spisowych, dostępnych w formie papierowej. Następnie dane z formularzy były rejestrowane oraz już w formie elektronicznej podlegały dalszemu opracowaniu. Taka organizacja spisu okazała się jednak bardzo kosztowna i pracochłonna. Z tego względu w NSP 2011 Polska zdecydowała się na odejście od tradycyjnej metody na rzecz metody mieszanej, polegającej na połączeniu danych z rejestrów i systemów informacyjnych z danymi pozyskiwanymi w bezpośrednich badaniach statystycznych.

Komisja Europejska przygotowując podstawy prawne przeprowadzania spisów na obszarze UE wzięła pod uwagę dynamiczny rozwój systemów administracyjnych i rozwiązań informatycznych wykorzystywanych przy wyborze metody spisu. W przepisach Rozporządzenia PE i Rady Nr 763/2008 określone zostały szczegółowo źródła, które mogą być wykorzystywane dla pozyskania danych statystycznych dla potrzeb spisu. W szczególności są to:

a) tradycyjne spisy powszechne,
b) spisy powszechne oparte na danych z rejestrów administracyjnych,
c) połączenie tradycyjnych spisów powszechnych z badaniami reprezentacyjnymi,
d) połączenie spisów powszechnych w oparciu o dane z rejestrów administracyjnych z badaniami reprezentacyjnymi,

e) połączenie spisów powszechnych w oparciu o dane z rejestrów administracyjnych z tradycyjnymi spisami powszechnymi,
f) połączenie spisów powszechnych w oparciu o dane z rejestrów administracyjnych z badaniami reprezentacyjnymi oraz tradycyjnymi spisami powszechnymi,
g) odpowiednie badania oparte na próbie rotacyjnej (tzw. „kroczące" spisy powszechne).

Rozporządzenie nr 763/2008 jest pierwszym aktem prawnym na skalę międzynarodową, który traktuje równorzędnie różne rodzaje podejścia do przeprowadzania spisów ludności i mieszkań w krajach członkowskich UE.

2. Podstawowe cele spisu

Podstawowe cele Narodowego Spisu Powszechnego Ludności i Mieszkań w 2011 r. można sprecyzować następująco:

1) zaspokojenie potrzeb informacyjnych kraju, zwłaszcza zebranie informacji, których nie można uzyskać z innych źródeł,
2) dostarczenie informacji na poziomie jednostek podstawowego podziału administracyjnego kraju,
3) możliwie szeroka charakterystyka zmian, jakie zaszły w okresie 2002-2011 w podstawowych strukturach demograficzno-społecznych ludności, gospodarstw domowych i rodzin oraz zmian w wielkości i standardzie zasobów mieszkaniowych,
4) zebranie informacji niezbędnych do zabezpieczenia potrzeb międzynarodowych Unii Europejskiej oraz ONZ,
5) aktualizacja bazy do budowy operatów losowania do badań reprezentacyjnych prowadzonych poprzez obserwacje gospodarstw domowych.

3. Zakres tematyczny spisu

Przy ustalaniu zakresu przedmiotowego NSP 2011 została przeprowadzona analiza wykorzystania wyników poprzedniego spisu oraz analiza nowych potrzeb informacyjnych. Brano również pod uwagę możliwości pozyskania tych informacji z innych źródeł, przede wszystkim z systemów informacyjnych administracji publicznej, a także konieczność zachowania w czasie pełnej porównywalności danych oraz zobowiązania międzynarodowe określone w rozporządzeniu nr 763/2008.

W 2008 r. zostały przeprowadzone konsultacje społeczne, w których zbierano uwagi i zapotrzebowanie na dane spisowe od urzędów centralnych i terenowych, samorządów, ośrodków badawczych, organizacji narodowościowych i instytucji wyznaniowych.

W wyniku tych prac ustalono następujące tematy badawcze:

1) Geograficzna charakterystyka ludności – miejsce przebywania, miejsce zamieszkania w okresie międzyspisowym i przyczyny zmiany;
2) Demograficzna charakterystyka osób – płeć, wiek, stan cywilny (formalnoprawny i faktyczny), kraj urodzenia (w tym rodziców), obywatelstwo;
3) Gospodarstwa domowe i rodziny – wielkość i skład gospodarstwa domowego i rodziny, rodziny biologiczne i zrekonstruowane, rodziny niepełne, pozycja osób w gospodarstwie domowym i rodzinie;
4) Wykształcenie – poziom wykształcenia, kontynuacja nauki; rodzaj szkoły, dziedzina i kierunek kształcenia;
5) Migracje wewnętrzne i zagraniczne, w tym badanie emigracji Polaków, emigracji zarobkowej, re-emigracji oraz imigracji cudzoziemców do Polski;
6) Dzietność kobiet;
7) Narodowość i język;
8) Wyznanie (przynależność do kościoła lub związku wyznaniowego);
9) Niepełnosprawność prawna i biologiczna;
10) Ekonomiczna charakterystyka osób, w tym:
   - bieżąca aktywność ekonomiczna – pracujący w pracy głównej i dodatkowej, bezrobotni, bierni zawodowo, charakterystyka zawodowa pracujących,
   - stała aktywność ekonomiczna dla pracujących w indywidualnych gospodarstwach rolnych,
   - dojazdy do pracy;
11) Główne i dodatkowe źródło utrzymania osób;
12) Źródła utrzymania gospodarstwa domowego, samodzielność gospodarowania i zamieszkania.

Integralną częścią spisów ludności w polskiej praktyce są spisy mieszkań i budynków, w których są zlokalizowane mieszkania. Zebrane podczas spisu informacje umożliwiają wyszacowanie potrzeb mieszkaniowych, wynikających zarówno z fizycznego braku mieszkań, jak również z powodu konieczności wymiany istniejących zasobów lub zasobów nienadających się do remontu.

Z zakresu tematyki mieszkaniowej ujęto w spisie następujące zagadnienia:

1) Rodzaj zamieszkanych pomieszczeń;
2) Charakterystyka mieszkań, w tym:
   - mieszkania zamieszkane według rodzaju zajmowania mieszkania, własności mieszkania, wielkości mieszkania, w tym: liczba izb z wyszczególnieniem pokoi, pomieszczeń kuchennych i innych izb oraz powierzchnia użytkowa mieszkań, wyposażenia w instalacje sanitarno-techniczne, sposób ogrzewania mieszkania,
   - mieszkania niezamieszkane dodatkowo charakteryzowane według przeznaczenia oraz przyczyny niezamieszkania;

3) Charakterystyka budynków z zamieszkanymi lokalami mieszkalnymi, w tym: rodzaj budynku, forma własności budynku, liczba mieszkań w budynku, rok wybudowania;
4) Informacje o tytule prawnym do zajmowanego mieszkania.

4. Organizacja spisu

Sprawna realizacja NSP 2011 wymagała decentralizacji zadań i kompetencji. W podejściu organizacyjno-planistycznym GUS podtrzymał dotychczasowe rozwiązania stosowane w poprzednich spisach ludności i mieszkań, modyfikując jedynie strukturę poprzez wprowadzenie nowych funkcji: lidera gminnego w gminnych biurach spisowych (GBS), dyspozytora wojewódzkiego w wojewódzkich biurach spisowych (WBS) oraz dyspozytora centralnego w Centralnym Biurze Spisowym (CBS). Powołane WBS i GBS pozwalały na przekazywanie zadań strukturom, pozostającym w bezpośredniej podległości, co zabezpieczało funkcjonowanie stabilnej struktury aparatu spisowego.

Pracami związanymi z przygotowaniem, zorganizowaniem i przeprowadzeniem NSP 2011 kierował:

– Prezes Głównego Urzędu Statystycznego, jako Generalny Komisarz Spisowy – całością prac,
– wojewoda, jako wojewódzki komisarz spisowy – na terenie województwa; zastępcą wojewódzkiego komisarza spisowego był dyrektor Urzędu Statystycznego,
– wójt, burmistrz, prezydent miasta, jako gminny komisarz spisowy – na terenie gminy; zastępcą gminnego komisarza spisowego była osoba wyznaczona przez komisarza gminnego.

Narodowy spis powszechny ludności i mieszkań zrealizowany został jako przedsięwzięcie projektowe w ramach Projektu PSR 2010 i NSP 2011, którym zarządzał Dyrektor Centralnego Biura Spisowego, będący jednocześnie Zastępcą Generalnego Komisarza Spisowego. Dyrektor CBS na okres gromadzenia danych spisowych powołał – w ramach Centralnego Biura Spisowego – Centrum Zarządzania Spisem (CZS), w którego strukturach znaleźli się dyspozytorzy centralni, koordynujący oraz monitorujący przebieg spisu NSP 2011 prowadzonego metodami CAPI, CATI oraz CAII.

Ponadto w ramach CBS funkcjonowały zespoły zadaniowe odpowiedzialne za realizację poszczególnych zadań merytorycznych i organizacyjnych.

Powołana została także Grupa robocza ds. metodologii NSP 2011, w której skład wchodzili przedstawiciele wybranych departamentów GUS oraz urzędów statystycznych, odpowiedzialnych za poszczególne obszary statystyki ludności, mieszkań oraz rynku pracy.

Nowoczesne podejście do realizacji spisu wymagało przygotowania odpowiedniej struktury technologicznej do zarządzania i monitorowania przebiegu spisu. Głównym systemem wspierającym operacyjne zarządzanie spisem przez dyspozytorów była aplikacja Zarządzanie Kompletnością Spisu (ZKS),

odpowiedzialna za zarządzanie i koordynację procesu gromadzenia danych spisowych z wykorzystaniem różnych kanałów pozyskiwania informacji (CAPI, CATI, CAII). Zakres funkcjonalności aplikacji ZKS obejmował:

– automatyczną wymianę danych z systemami wspierającymi obsługę poszczególnych kanałów CAxI (CAPI, CATI, CAII) oraz Operacyjną Bazą Mikrodanych,
– ręczne wyznaczanie metody spisu dla danej jednostki spisowej,
– weryfikację i zatwierdzanie ankiet wypełnionych metodą samospisu internetowego,
– monitorowanie i raportowanie przebiegu spisu, ze skalowaniem od poziomu pojedynczego obwodu do całego obszaru spisu.

Dyrektorzy urzędów statystycznych utworzyli w ramach Wojewódzkich Biur Spisowych (WBS) Wojewódzkie Centrum Zarządzania Spisem (WCZS) oraz Wojewódzkie Call Center (WCC). Kierownik WCZS był odpowiedzialny za terminowe przeprowadzenie spisu przez rachmistrzów spisowych na terenie województwa. Dyspozytorzy wojewódzcy monitorowali przebieg spisu realizowanego przez rachmistrzów spisowych.

Ważną rolę w przebiegu, nadzorowaniu i wspieraniu prac ankieterów w województwach odegrały WCC. Praca ankieterów statystycznych polegała na:

– prowadzeniu spisu uzupełniającego metodą wywiadu telefonicznego, wspieranego formularzem elektronicznym,
– prowadzeniu serwisu informacyjnego dla respondentów oraz rachmistrzów,
– wsparciu serwisowym dla osób realizujących samospis,
– umawianiu wizyt rachmistrzów u respondentów.

Lider gminny pełnił rolę pierwszej linii wsparcia dla rachmistrzów spisowych – rozwiązując na bieżąco problemy organizacyjne, metodologiczne oraz techniczne zgłaszane przez rachmistrzów spisowych. Z kolei wdrożenie systemów: Bazy Wiedzy oraz Systemu Zgłoszeń pozwoliło na sprawną komunikację i wymianę informacji pomiędzy uczestnikami spisu oraz na bieżące reagowanie na zgłoszenia i pytania z gminnych/wojewódzkich biur spisowych.

5. Spis próbny

Spis próbny przeprowadzony został w okresie od dnia 1 kwietnia do dnia 31 maja 2010 r., według stanu na dzień 31 marca 2010 r. o godz. 24^{00}.

Jednostki podziału terytorialnego, w których był realizowany spis próbny, zostały dobrane celowo, biorąc pod uwagę ich zróżnicowanie pod względem gęstości zaludnienia, występujących specyficznych cech terenu, ludności tam zamieszkałej i jej warunków mieszkaniowych. Na terenie wskazanych

jednostek podziału terytorialnego zostały spisane wszystkie zamieszkane budynki i mieszkania oraz osoby według zasad przyjętych do spisu powszechnego. Sprawdzone zostały rozwiązania metodologiczne i organizacyjne planowane do zastosowania w spisie powszechnym. Ze szczególnym uwzględnieniem zbadane zostały poszczególne metody zbierania danych, w tym efektywność samospisu internetowego i ankietowania telefonicznego. Równie ważne znaczenie miało przetestowanie aplikacji do formularza elektronicznego oraz sprawność pozyskiwania danych na przenośnych urządzeniach elektronicznych oraz kwestie techniczne związane z przesyłaniem wypełnionych formularzy elektronicznych do odpowiednich serwerów.

WAŻNIEJSZE POJĘCIA I SKRÓTY

Skrót (pojęcie)	Objaśnienie
Operacyjna Baza Mikrodanych (OBM)	Jeden z systemów wspierających proces spisowy, którego głównym zadaniem była integracja danych pochodzących z różnych źródeł. Procesowi integracji towarzyszyły m.in. etapy: czyszczenia danych, walidacji, deduplikacji oraz korekty. Finalnym produktem systemu jest tzw. Złoty Rekord, który jest głównym źródłem danych dla systemu ABM.
Analityczna Baza Mikrodanych (ABM)	Baza danych, która przechowuje odpersonalizowane wartości zmiennych spisowych w ostatecznej wersji, zebrane podczas spisu, na której będą dokonywane wszelkie analizy statystyczne (opracowania tabelaryczne, agregaty, analizy przestrzenne) oraz udostępniane publicznie.
CAII (*Computer Assisted Internet Interview)*	Pozyskiwanie informacji od respondentów poprzez samospis internetowy.
CAPI (*Computer Assisted Personal Interview)*	Spis przeprowadzany przez rachmistrza przy pomocy formularza elektronicznego i terminali przenośnych (w NSP 2011 zastosowano urządzenia typu *handheld).*
CATI (*Computer Assisted Telephone Interviewing* lub *Computer Aided Telephone Interviewing)*	Pozyskiwanie informacji od respondentów za pośrednictwem łączy telefonicznych i przy wykorzystaniu specjalistycznego oprogramowania komputerowego.
Call Center	Całość elementów sprzętowych i programowych służących do obsługi masowych kontaktów z klientami przy użyciu telefonu jako medium.
Podsystem Metadanych	Repozytorium metadanych zawierające reguły biznesowe (metadane biznesowe), informacje o strukturach danych (metadane techniczne) i procesach zachodzących w hurtowni (metadane operacyjne).
Dane CAxI	Dane wykorzystywane w procesach CAII, CATI, CAPI. Te dane były inicjalnie generowane przez OBM, następnie po uzupełnieniu w procesach ładowane do Operacyjnej Bazy Mikrodanych, stanowiąc dane źródłowe OBM.
Systemy informacyjne administracji publicznej	Systemy zbierania, gromadzenia i przetwarzania informacji przez organy administracji rządowej oraz jednostek samorządu terytorialnego, inne instytucje rządowe, organy rejestrowe i Narodowy Bank Polski, prowadzone w oparciu o przepisy kompetencyjne lub inne akty prawne związane bezpośrednio z wykonywaniem przez nie zadań statutowych.

WAŻNIEJSZE POJĘCIA I SKRÓTY (dok.)

Skrót (pojęcie)	Objaśnienie
Jednostka spisowa (jednostka badania)	Podmiot spisu. Pojedyncza osoba, gospodarstwo domowe, mieszkanie, budynek, dla których są gromadzone w OBM wartości zmiennych spisowych. Obiekt będący elementem zbiorowości (populacji) będącej przedmiotem badania statystycznego (tj. spisu), dla którego ustalane są wartości zmiennych spisowych.
Jednostka losowania	Jednostka losowania jest ustalana na etapie wyboru schematu losowania próby do badania reprezentacyjnego. W badaniu reprezentacyjnym w NSP 2011 jednostką losowania było mieszkanie, wyodrębnione w budynku jednorodzinnym lub wielorodzinnym.
Zmienna spisowa	Atrybut danych spisowych określający jedną cechę spisową jednostki badania. Wartości zmiennych spisowych w NSP 2011 zostały pozyskane od rachmistrzów w trakcie przeprowadzania badania przez rachmistrza spisowego lub zebrane poprzez wywiad telefoniczny z ankieterem lub zgromadzone z rejestrów i systemów informacyjnych.
Master Record	Struktura danych zawierająca spersonalizowane dane o jednostce spisowej wraz z zestawem wartości jej cech. W NSP 2011 dane zostały użyte do wygenerowania podpowiedzi do elektronicznych formularzy spisowych – na podstawie informacji dostępnych wyłącznie w rejestrach i systemach administracyjnych.
Złoty Rekord *(Golden Record)*	Struktura danych zawierająca odpersonalizowane dane o jednostce spisowej wraz z zestawem wartości jej cech.
GIS *(Geographic Information Systems)* – Systemy Informacji Przestrzennej	System informatyczny umożliwiający przeprowadzenie różnorodnych operacji z wykorzystaniem danych mapowych. W NSP 2011 urządzenia wyposażone w GPS wskazywały na ortofotomapie bieżącą pozycję rachmistrza oraz punkty adresowe, do których kierował się, aby dokonać spisu.
Portal geostatystyczny (PGS)	Docelowa, informatyczna platforma przestrzennej prezentacji danych oraz wyników analiz geostatystycznych, dotyczących m.in. danych NSP 2011 gromadzonych w ABM.
OLAP *(On-line Analytical Processing)*	Oprogramowanie wspierające podejmowanie decyzji, które pozwala użytkownikowi analizować szybko informacje zawarte w wielowymiarowych strukturach danych zawierających różne widoki i hierarchie. W Systemie ABM wykorzystywane jest oprogramowanie SAS OLAP Server.

6. Objaśnienia znaków umownych. Skróty

Objaśnienia znaków umownych

Kreska	(-)	– zjawisko nie wystąpiło.
Zero	(0)	– zjawisko istniało w wielkości mniejszej od 0,5;
	(0,0)	– zjawisko istniało w wielkości mniejszej od 0,05.
Znak	x	– wypełnianie pozycji jest niemożliwe lub niecelowe.
„W tym”		– oznacza, że nie podaje się wszystkich składników sumy.

Skróty

tys. = tysiąc

mln = milion

r. = rok

m^2 = metr kwadratowy

p.proc. = punkty procentowe

km^2 = kilometr kwadratowy

dok. = dokończenie

nr (Nr) = numer

poz. = pozycja

Dz. U. = Dziennik Ustaw

U w a g a: Ze względu na zaokrąglenia danych w niektórych przypadkach sumy składników mogą się nieznacznie różnić od podanych wielkości ogółem.

Rozdział II. METODOLOGIA SPISU LUDNOŚCI I MIESZKAŃ 2011

1. Źródła danych

Narodowy Spis Powszechny Ludności i Mieszkań 2011 został przeprowadzony metodą mieszaną, tj. poprzez pozyskiwanie danych ze źródeł administracyjnych (rejestrów i systemów informacyjnych) oraz zbieranie danych bezpośrednio od ludności w ramach badania reprezentacyjnego oraz tzw. badania pełnego. Oprócz tego przeprowadzone zostały dwa pełne badania, obejmujące osoby przebywające w obiektach zbiorowego zakwaterowania oraz osoby bezdomne. Zastosowane rozwiązania miały przede wszystkim zmniejszyć koszty spisu oraz obciążenie osób objętych spisem, przy zachowaniu wysokiej jakości wyników spisu.

W ustawie o NSP 2011 przyjęte zostało założenie jak najszerszego wykorzystania systemów informacyjnych administracji publicznej, jako źródeł danych do spisu, co w konsekwencji oznaczało, że informacje przewidziane do zebrania w trakcie spisu pobrane zostały przede wszystkim z dostępnych źródeł administracyjnych, a następnie wykorzystane do przygotowania i aktualizacji wykazu adresowo-mieszkaniowego, utworzenia operatu adresowo-mieszkaniowego do losowania próby do badania reprezentacyjnego oraz jako bezpośrednie źródło danych spisowych. Dane niewystępujące w systemach informacyjnych administracji publicznej lub niespełniające wymogów jakości danych statystycznych zebrano od osób objętych spisem. Jednak i w tym przypadku przewidziano zastosowanie nowoczesnych technik gromadzenia danych, w celu wyeliminowania formularzy papierowych.

2. Prace przygotowawcze do spisu

Ważnym obszarem prac przygotowawczych do NSP 2011 były działania związane z tworzeniem elektronicznego wykazu adresowo-mieszkaniowego na potrzeby spisu. Wykaz adresowo-mieszkaniowy przygotowany został w oparciu o rejestr TERYT (Krajowy Rejestr Urzędowy Podziału Terytorialnego Kraju) z wykorzystaniem danych pochodzących z innych źródeł, m.in. z państwowego zasobu geodezyjnego i kartograficznego w zakresie lokalizacji przestrzennej budynków. W związku z połączeniem tych dwóch źródeł, do identyfikatorów adresowych budynków z rejestru TERYT dołączone zostały współrzędne geodezyjne x,y (punkty adresowe). W zakresie informacji o osobach na potrzeby wykazu adresowo-mieszkaniowego wykorzystane były gminne zbiory meldunkowe, które zostały połączone z systemem NOBC, tj. systemem identyfikacji adresowej ulic, nieruchomości, budynków i mieszkań stanowiącym część rejestru TERYT. Przygotowane w tym trybie zestawienie budynków, mieszkań i osób było weryfikowane przez urzędy gmin podczas aktualizacji przedspisowej. Na tym etapie została ustalona zbiorowość budynków, mieszkań i obiektów zbiorowego zakwaterowania podlegających spisaniu, poprawność ich adresów oraz przyporządkowanie osób do poszczególnych mieszkań i obiektów.

W trakcie obchodu przedspisowego rachmistrzowie dokonali weryfikacji wszystkich punktów adresowych, które znalazły się w obszarze przydzielonych obwodów, porównując je z pozycjami ujętymi w wykazie adresowo-mieszkaniowym do obchodu. Przedmiotem obchodu było zatwierdzenie lub modyfikacja punktów adresowych wyszczególnionych w wykazie, a także usunięcie nieistniejących punktów adresowych lub ewentualne dodanie nowych, nieodnotowanych w wykazie, na których znalazły się budynki mieszkalne, budynki niemieszkalne z mieszkaniami lub budynki obiektów zbiorowego zakwaterowania, np. dom studencki. W odróżnieniu od poprzednich spisów ludności i mieszkań podczas obchodu przedspisowego rachmistrzowie nie odwiedzali mieszkań w celu dokonania weryfikacji informacji dotyczących nazwiska i imienia głównego lokatora oraz liczby osób podlegających spisowi.

Rachmistrzowie korzystali z map cyfrowych, zainstalowanych na przenośnych urządzeniach elektronicznych typu *handheld*. Kartograficzna dokumentacja przedspisowa przygotowana została w formie elektronicznej i wykorzystywała narzędzia GIS *(Geographic Information Systems*). Na mapach cyfrowych zostały zaznaczone obwody spisowe z budynkami i punktami adresowymi. Mapa cyfrowa była sprzęgnięta z elektronicznym, opisanym wyżej wykazem adresowo-mieszkaniowym, zawierającym adresy budynków, mieszkań i obiektów zbiorowego zakwaterowania przeznaczonych do spisania. Tak przygotowany moduł elektroniczny dokumentacji wyjściowej był dostępny na wszystkich poziomach zarządzania spisem. Aplikacja sygnalizowała na mapie aktualne położenie rachmistrza, a w przypadku stwierdzenia przez niego, że w terenie znajduje się nieujęty w operacie spisowym i nienaniesiony na mapie cyfrowej punkt adresowy, pod którym mieszkają ludzie, umożliwiała wprowadzenie tego punktu na mapę cyfrową za pomocą urządzenia GPS, zainstalowanego na przenośnym urządzeniu elektronicznym, oraz dopisanie do operatu brakującego mieszkania, czy innego obiektu.

3. Badanie pełne

Badanie zostało przeprowadzone w oparciu o pozyskane do celów statystycznych rejestry administracyjne i systemy informacyjne. Do przeprowadzenia spisu zgromadzono informacje m.in. z następujących systemów centralnych i rozproszonych: Ministerstwa Finansów, Ministerstwa Spraw Wewnętrznych i Administracji (zbiór PESEL), Zakładu Ubezpieczeń Społecznych, Kasy Rolniczego Ubezpieczenia Społecznego, Narodowego Funduszu Zdrowia (Centralny Wykaz Ubezpieczonych), urzędów gmin (gminne zbiory meldunkowe).

W wyniku szczegółowego przeanalizowania pozyskanych danych, połączono zebrane informacje tworząc wykaz podmiotowy do przeprowadzenia badania spisowego. Uzyskane tą metodą dane zostały również użyte do wygenerowania podpowiedzi do ankiet spisowych (na podstawie tzw. *Master Recordu*) i przyspieszenia w ten sposób zbierania informacji od respondentów. W dalszej kolejności metoda ta posłużyła do wygenerowania wyników NSP 2011.

Podstawowym źródłem informacji na temat budynków i mieszkań w NSP 2011 była tzw. baza budynków. Została ona utworzona w wyniku połączenia danych pozyskanych w ramach NSP 2002, badań statystycznych oraz Elektronicznej Karty Budynku, za pomocą której każdy podmiot zarządzający lub administrujący budynkami przekazał informacje dotyczące wybranych cech i parametrów poszczególnych budynków wielomieszkaniowych.

Dodatkowym źródłem danych były informacje zebrane przez rachmistrzów w trakcie obchodu przedspisowego, które umożliwiły aktualizację bazy poprzez dopisanie budynków niefigurujących w bazie, usunięcie nieistniejących, czy zmianę ich rodzaju (np. z mieszkalnego na niemieszkalny).

Szerszy zakres danych – zarówno o osobach, jak i mieszkaniach – został pozyskany w ramach badania reprezentacyjnego.

4. Badanie reprezentacyjne

Przeprowadzone w ramach NSP badanie reprezentacyjne dostarczyło danych, które nie są gromadzone w rejestrach i systemach informacyjnych. Zakres tematyczny badania reprezentacyjnego w NSP 2011 uwzględniał sześć dużych obszarów tematycznych:

– ludność i jej charakterystyka demograficzno-społeczna,
– aktywność ekonomiczna,
– migracje wewnętrzne i zagraniczne ludności,
– narodowość i wyznanie,
– gospodarstwa domowe i rodziny,
– budynki i mieszkania.

W ramach tych obszarów można wyróżnić kilkanaście tematów badawczych (patrz punkt 3 w rozdziale I). Badanie reprezentacyjne w NSP 2011 stanowi komplementarną całość do badania pełnego, przeprowadzanego w oparciu o rejestry i systemy informacyjne.

Badanie reprezentacyjne zostało przeprowadzone na próbie losowej ok. 20% mieszkań w skali kraju. Jednostką losowania było mieszkanie, a dokładniej jego adres.

Operat losowania mieszkań, który został utworzony w oparciu o rejestry i systemy informacyjne, został odpowiednio uporządkowany i podzielony na poszczególne warstwy. Najważniejsze cechy, jakie brano pod uwagę przy alokacji próby pomiędzy poszczególne jednostki podziału administracyjnego to:

– liczba osób zameldowanych w mieszkaniu,
– występowanie dużych skupisk mieszkaniowych w dużych miastach, tzw. „blokowisk”,
– występowanie osoby pracującej w mieszkaniu,
– występowanie emeryta lub rencisty w przypadku braku pracującego,
– występowanie bezrobotnego w mieszkaniu w przypadku braku ww. osób,
– uwzględnienie mieszkań z użytkownikiem gospodarstwa rolnego.

Zasady tworzenia operatu losowania mieszkań

Etapy tworzenia operatu losowania mieszkań zawierały:

1) utworzenie zintegrowanego wykazu adresowo-mieszkaniowego w oparciu o Zestawienie adresowo-mieszkaniowe,
2) weryfikację wykazu obchodem przedspisowym,
3) uzupełnienie wykazu dodatkowymi zmiennymi i utworzenie operatu losowania do badania reprezentacyjnego.

Dodatkowo do wykazu adresowo-mieszkaniowego w Operacyjnej Bazie Mikrodanych zostały wprowadzone informacje pochodzące z innych rejestrów i systemów informacyjnych lub baz statystycznych, takie jak: zbiory Zakładu Ubezpieczeń Społecznych (CRU, EiR oraz CRPS), Kasy Rolniczego Ubezpieczenia Społecznego (KRUS), Krajowej Ewidencji Podatników (KEP), Narodowego Funduszu Zdrowia (NFZ), Elektronicznego Krajowego Systemu Monitoringu Orzekania o Niepełnosprawności (EKSMOoN), PESEL, NSP 2002, bazy budynkowej oraz Wykazu bazowego do PSR 2010. Celem włączenia do wykazu dodatkowych informacji była poprawa jakości danych zgromadzonych w tym wykazie oraz zapewnienie informacji na potrzeby utworzenia operatu losowania. W trakcie weryfikacji danych w wykazie zostały ustalone kryteria (zmienne oraz ich wartości), które zostały wykorzystane do tworzenia bardziej jednorodnych grup (warstwowania) jednostek badania.

Przy tworzeniu operatu losowania pominięto:

a) obiekty zbiorowego zamieszkania niezawierające mieszkań,
b) obiekty zamknięte oraz mieszkania na terenie obiektów zamkniętych,
c) mieszkania w obiektach zbiorowego zakwaterowania stanowiące obiekty zamknięte,
d) pomieszczenia prowizoryczne,
e) mieszkania niezamieszkane, zniszczone na skutek klęsk żywiołowych (w szczególności powodzi).

W konsekwencji do operatu weszły mieszkania zamieszkane, w których osoby były zameldowane lub przebywały bez meldunku oraz te mieszkania niezamieszkane, które były w trakcie remontu, zmiany lokatora lub nowo wybudowane. Budynki, które występowały pod jednym adresem były brane do losowania, jeżeli ich liczba nie przekroczyła dwóch. Operat losowania mieszkań został zaktualizowany w trakcie trwania obchodu przedspisowego, w wyniku którego do badania dołączono budynki jednomieszkaniowe, które nie znalazły się wcześniej w wykazie.

Zmienne uwzględnione w operacie losowania

Dla potrzeb badania reprezentacyjnego w wykazie dopisano do każdego mieszkania zestaw informacji zawarty w operacie losowania, spośród których wybrano ostateczne kryteria warstwowania:

a) symbol terytorialny,

b) położenie budynku/mieszkania na terenie objętym powodzią lub inną klęską żywiołową,

c) liczba mieszkań w budynku wielomieszkaniowym,

d) położenie mieszkania w budynku wielomieszkaniowym,

e) rok zakończenia budowy budynku,

f) liczba osób w mieszkaniu (0, 1, 2, 3, 4, 5, 6, 7 i więcej) – po dodatkowych badaniach,

g) liczba osób zameldowanych na pobyt stały – po dodatkowych badaniach,

h) występowanie cudzoziemca w mieszkaniu,

i) występowanie osoby pracującej (posiadanie ubezpieczenia), emeryta lub rencisty w mieszkaniu oraz osoby bezrobotnej,

j) występowanie osoby niepełnosprawnej,

k) występowanie użytkownika gospodarstwa rolnego oraz powierzchni użytków rolnych,

l) położenie mieszkania w gminie o co najmniej 10-procentowym udziale społeczności mniejszościowej (narodowej lub etnicznej).

Wartości zmiennych, jako kryteria warstwowania, zostały zróżnicowane dla obszarów miejskich i wiejskich. Wybór zmiennych został ostatecznie ustalony w trakcie losowania próbnego.

Alokacja próby w poszczególnych powiatach[1] Polski

Podstawowym celem badania reprezentacyjnego realizowanego w ramach NSP 2011 było uzyskanie informacji o sytuacji społeczno-demograficznej na poziomie powiatu. Konieczne było więc dokonanie podziału założonej 20-procentowej próby mieszkań dla Polski pomiędzy powiaty. Dokonano tego przy wykorzystaniu metody alokacji pierwiastkowej. Metoda ta stanowi kompromis pomiędzy alokacją proporcjonalną a alokacją zapewniającą jednakową precyzję dla subpopulacji. Przy założeniu, że zastosowano by proporcjonalne losowanie próby, w każdym powiecie próba stanowiłaby 20% populacji. Ponieważ precyzja wyników, tj. wielkość błędu losowego, zależy od liczebności próby, uzyskano by w efekcie niedostateczną precyzję dla wielu małych powiatów. Z kolei, w metodzie alternatywnej uzyskujemy, w przybliżeniu, jednakową precyzję wyników dla wszystkich powiatów, ale za cenę istotnego „spłaszczenia" liczebności próby. W efekcie liczebność próby, a tym samym pracochłonność przy realizacji spisu byłaby mało zróżnicowana pomiędzy dużymi i małymi powiatami. Z tych powodów jako metodę rozdziału próby przyjęto alokację pierwiastkową, w której np. liczba mieszkań losowanych w p-tym powiecie jest proporcjonalna do pierwiastka kwadratowego z populacyjnej liczby mieszkań i wyrażona wzorem:

[1] Materiał roboczy opracowany przez zespól matematyków pod kierunkiem Bronisława Lednickiego.

$$n_p = n^* \cdot \frac{\sqrt{N_p}}{\sum_p \sqrt{N_p}} \quad ,$$

gdzie:

n^* – założona liczebność próby dla Polski,

N_p – liczba mieszkań w p-tym powiecie.

Według powyższego wzoru obliczone zostały liczebności prób dla poszczególnych powiatów. Potraktowanie Warszawy tak jak każdego innego powiatu mogłoby w konsekwencji spowodować niemożność uzyskania w miarę precyzyjnych wyników dla poszczególnych dzielnic. Jako ostateczną próbę dla miasta Warszawy przyjęto wartość średnią z powyższych wartości, tj. 87500 mieszkań. Wartość ta została odjęta od założonej liczebności próby dla Polski, tj. od 2631 tys., po czym dokonano alokacji pierwiastkowej dla 378 powiatów. Próby w najmniejszych powiatach, tj. beskidzkim i sejneńskim wynoszą po ok. 3200 mieszkań (49% populacji), zaś największa próba (poza Warszawą) jest w m. Łodzi – 23000 mieszkań, czyli 6,9% liczby mieszkań w tym mieście – powiecie.

W Warszawie, Łodzi, Krakowie, Wrocławiu i Poznaniu podział próby pomiędzy poszczególne dzielnice i delegatury również został dokonany metodą pierwiastkową. Jedynie w przypadku Warszawy zachodziła potrzeba zwiększenia liczebności próby. W pozostałych miastach, ze względu na małą liczbę delegatur (4 lub 5), nie było takiej konieczności. Ustalone dla poszczególnych delegatur w tych miastach liczebności prób zapewniają uzyskanie precyzji nie gorszej niż w najmniejszych powiatach.

Schemat losowania próby dla kraju

W celu wylosowania w każdym z powiatów próby o ustalonej wcześniej liczebności zastosowany został schemat losowania jednostopniowego warstwowego. Jednostki losowania – mieszkania – zostały przed losowaniem pogrupowane w warstwy w celu zwiększenia efektywności losowania. Zastosowano zróżnicowane podejście do warstwowania w zależności od typu powiatu i gminy.

W miastach – powiatach oraz w dzielnicach wymienionych wyżej pięciu największych miast w kraju, a także w innych wyróżnionych większych miastach niebędących powiatami, w pierwszym etapie nastąpił podział mieszkań na dwie kategorie:

a) mieszkania w „blokowiskach”,

b) pozostałe mieszkania.

Kryterium podziału na powyższe kategorie był – przypisany do każdego mieszkania – wskaźnik wyrażający liczbę mieszkań w budynku, w którym znajduje się dane mieszkanie. Do „blokowisk” zaliczone zostały mieszkania o wartości tego wskaźnika powyżej jego mediany. Następnie, w każdej

z powyższych grup, mieszkania zostały powarstwowane ze względu na liczbę osób w mieszkaniu, po czym w ramach tak utworzonych kategorii nastąpił dalszy podział na 4 grupy ze względu na:

a) występowanie osoby pracującej w mieszkaniu,

b) występowanie emeryta lub rencisty w przypadku braku pracującego,

c) występowanie bezrobotnego w mieszkaniu w przypadku braku ww. osób,

d) mieszkania z innymi osobami.

Ponadto w mieszkaniach poza „blokowiskami" dodano kategorię: mieszkanie z użytkownikiem gospodarstwa rolnego.

Warstwowanie według liczby osób zamieszkałych w danym mieszkaniu było istotnym czynnikiem mającym wpływ na precyzję wyników, zniwelowało bowiem negatywne efekty zróżnicowanej liczby osób zamieszkałych w mieszkaniach. Efektywność tego etapu warstwowania zależała od korelacji liczby osób w mieszkaniu zapisanej w operacie losowania ze stanem rzeczywistym. Warstwowanie ze względu na pozostałe zmienne miało z kolei pozytywny wpływ na wyniki spisu związane z aktywnością ekonomiczną.

W pozostałych powiatach w pierwszym etapie założono warstwowanie według gmin, przy czym gminy miejsko-wiejskie traktowane były jako dwie oddzielne gminy. W mniejszych miastach pominięty został etap podziału na mieszkania w tzw. „blokowiskach" i pozostałe mieszkania, a warstwowanie odbywało się analogicznie jak poza „blokowiskami" w dużych miastach.

W gminach wiejskich w pierwszym etapie mieszkania podzielone zostały na dwie kategorie:

a) mieszkania z użytkownikiem gospodarstwa rolnego,

b) pozostałe mieszkania.

W kategorii pierwszej wykonano warstwowanie według liczby osób zamieszkałych w mieszkaniu, a następnie, w miarę możliwości, dalsze warstwowanie według powierzchni gospodarstwa rolnego (dwie, ewentualnie trzy grupy obszarowe w zależności od liczby mieszkań z użytkownikiem gospodarstwa w gminie). W przypadku drugiej kategorii mieszkań wykonano warstwowanie analogiczne jak w małych miastach.

Przedstawiona wyżej koncepcja warstwowania mogła prowadzić do utworzenia w niektórych powiatach bardzo rozdrobnionych warstw. W związku z tym program losujący przy tworzeniu warstw sprawdzał jednocześnie, czy tworzone w powyższy sposób warstwy spełniały wymóg minimalnej liczby mieszkań. Warstwy zawierające zbyt mało mieszkań zostały łączone z sąsiednimi. Założono odwrotną niż przy tworzeniu hierarchię kryteriów, tzw. sklejania warstw.

Po utworzeniu warstw ustalone zostały liczebności prób do wylosowania w poszczególnych warstwach. Przyjęto proporcjonalną alokację próby pomiędzy warstwy. Oznacza to m.in., że ustalona w wyniku alokacji pierwiastkowej frakcja losowania w danym powiecie obowiązywała we wszystkich gminach tego powiatu i w warstwach utworzonych wewnątrz gmin.

Efektem tych działań było wylosowanie, spośród prawie 13,5 mln mieszkań w kraju, próby liczącej ponad 2,7 mln mieszkań. Utworzono prawie 70,5 tys. warstw, zaś wielkość próby w poszczególnych warstwach wahała się od niemal 6% do ponad 49%.

5. Spis osób w obiektach zbiorowego zakwaterowania oraz osób bezdomnych

W trakcie trwania spisu zebrano informacje o osobach przebywających powyżej 3 miesięcy w obiektach zbiorowego zakwaterowania, czyli w budynkach zajętych przez jeden odrębny zakład, świadczący usługi: opiekuńczo-wychowawcze, opiekuńczo-lecznicze, związane z pracą lub nauką (domy studenckie, internaty, hotele pracownicze), bądź inne, w którym to obiekcie zamieszkuje/przebywa zwykle większa liczba osób. Dane zostały pozyskane od właścicieli, administratorów lub zarządców obiektów przy wykorzystaniu specjalnej aplikacji internetowej. W szczególnych przypadkach informacje były pozyskiwane przy wsparciu pracowników wojewódzkich lub gminnych biur spisowych oraz rachmistrzów.

W dniach 15-16 kwietnia 2011 r. – przy współpracy z Pomorskim Forum na Rzecz Wychodzenia z Bezdomności – przeprowadzono również badanie osób bezdomnych.

Osoby bezdomne spisywane były przez rachmistrza na aplikacji mobilnej, w miejscu ich przebywania wskazanym przez pracowników gminnych biur spisowych w porozumieniu z placówkami udzielającymi pomocy bezdomnym. Zostały spisane osoby, które wieczór i noc w momencie spisu spędzały poza jakąkolwiek instytucją funkcjonującą całodobowo, w miejscach ich przebywania takich jak: dworce kolejowe i autobusowe oraz ich okolice, kanały i węzły ciepłownicze, ogródki działkowe, ulice, bunkry, lasy i parki, centra handlowe, parkingi, opuszczone samochody, przyczepy kempingowe, klatki schodowe, zsypy, piwnice, śmietniki, wagony i bocznice kolejowe, ogrzewalnie itp. Osoby bezdomne przebywające w obiektach zbiorowego zakwaterowania (schroniska, noclegownie i instytucje dla bezdomnych), zostały spisane przez administratorów tych obiektów.

6. Formularze wykorzystywane w NSP 2011

W NSP 2011 wykorzystywano dwa rodzaje formularzy, dostępne wyłącznie w formie elektronicznej. Formularz długi, o szerokim zakresie tematycznym z dużą liczbą pytań (ponad 120 pytań), stosowany był w badaniu reprezentacyjnym, natomiast formularz krótki (16 pytań) znalazł zastosowanie w badaniu pełnym, przede wszystkim w celu aktualizacji danych pozyskiwanych do spisu z rejestrów i systemów informacyjnych. Formularze elektroniczne były dostępne w trybie on-line, a dodatkowo formularz krótki – także w trybie off-line. Formularze zostały przygotowane w wersji aplikacji na urządzenia przenośne typu *handheld* oraz w wersji aplikacji internetowej, która była wykorzystywana

podczas samospisu. Elementem aplikacji elektronicznej były słowniki funkcjonujące przy pytaniach w poszczególnych obszarach tematycznych, tj.: edukacji, aktywności ekonomicznej, kraju obywatelstwa i urodzenia, migracji, przynależności narodowo-etnicznej, wyznania. Przy niektórych słownikach istniała możliwość swobodnego zapisu słownego. Dodatkowo w części adresowej formularzy elektronicznych podłączony był słownik TERYT.

Odrębne, uproszczone formularze elektroniczne były opracowane dla badania osób bezdomnych oraz osób w obiektach zbiorowego zakwaterowania.

W ramach NSP 2011 w Polsce przeprowadzono także pełne badanie ludności w 86 gminach, wstępnie wytypowanych na podstawie wyników NSP 2002. Kryterium do wyróżnienia tych gmin był co najmniej 10-procentowy udział osób należących do mniejszości narodowej lub etnicznej w ogólnej liczbie mieszkańców gminy w 2002 r. Dla osób zamieszkałych lub przebywających w tych gminach w wylosowanych mieszkaniach wypełniany był formularz długi, zaś w pozostałych mieszkaniach – formularz krótki. Pytania o przynależność narodowo-etniczną oraz o język używany w kontaktach domowych zostały włączone do obu formularzy, m.in. także z tego powodu, że w żadnym z systemów administracyjnych nie występowała informacja o narodowości, możliwa do wykorzystania w spisie ludności. Dane z tego badania mają duże znaczenie dla opracowania wyników spisu w obszarze narodowości i języka, zwłaszcza w zakresie ustalania tzw. gmin mniejszościowych.

7. Spis kontrolny

W dniach od 1 do 11 lipca 2011 r. w kraju przeprowadzony został spis kontrolny do NSP 2011. Celem spisu kontrolnego było sprawdzenie kompletności przeprowadzonego spisu, poprawności danych uzyskanych w spisie oraz zgodności tych danych ze stanem faktycznym.

Spośród 2744 tys. mieszkań, które wcześniej zostały wylosowane do badania reprezentacyjnego, wylosowano 80 tys. mieszkań. Spisem kontrolnym objęto mieszkania, w których respondenci dokonali samospisu przez Internet, mieszkania które zostały spisane bezpośrednio przez rachmistrzów spisowych lub spisane telefonicznie – przez ankieterów, jak też takie, w których spis nie został przeprowadzony (z różnych powodów).

Spis kontrolny został przeprowadzany przez ankieterów statystycznych z wykorzystaniem metody CATI, co spowodowało, iż obejmował on wyłącznie te mieszkania, w których przynajmniej dla jednej osoby udało się ustalić numer telefonu, przy czym nie miało znaczenia, czy był to telefon stacjonarny, czy komórkowy. Formularz do spisu kontrolnego zawierał 14 pytań. Zebrane na jego podstawie informacje powinny pozwolić na dokonanie oceny błędów nielosowych, a przede wszystkim oceny błędów pokrycia (in plus oraz in minus), popełnianych z powodu podwójnego spisywania osób, ewentualnego dopisywania fikcyjnych osób oraz niespisania osób, a także do określenia błędów treści (wyni-

kających z braków odpowiedzi lub błędów w odpowiedziach). Przyjęte założenia oraz dane pozyskane w spisie kontrolnym powinny pozwolić na ocenę wpływu czynników zewnętrznych, tj. rachmistrzów, ankieterów, czy samych respondentów, którzy dokonali samospisu – na jakość wyników Narodowego Spisu Powszechnego Ludności i Mieszkań 2011. Efekty takiej analizy będą prezentowane w kolejnych ogólnopolskich i regionalnych publikacjach tematycznych, natomiast szczegółowe zasady metodologiczne spisu kontrolnego zostaną przedstawione w publikacji poświęconej metodologii NSP 2011.

8. Techniki pozyskiwania danych (metody CAxI) oraz zbiory danych wynikowych

Podstawowym sposobem gromadzenia danych w NSP 2011 była technika ***CAII – Computer Assisted Internet Interview.*** Od 1 kwietnia do 16 czerwca 2011 r. ok. 12% populacji kraju spisało się bez udziału rachmistrzów w drodze tzw. samospisu internetowego. Ta forma zbierania danych polegała na udostępnieniu on-line formularzy elektronicznych, zawierających pytania spisowe. Formularze zawierały dane pozyskane z rejestrów i respondenci weryfikowali oraz uzupełniali je zgodnie ze stanem faktycznym w dniu 31 marca 2011 r.

W szczególnych przypadkach, np. braku możliwości zalogowania się do systemu, respondenci mogli skorzystać z formularzy bez naniesionych danych i wypełnić je samodzielnie w całości w trybie off-line.

CAPI – Computer Assisted Personal Interview. Od 8 kwietnia do 30 czerwca 2011 r. rachmistrzowie spisowi przeprowadzili wywiady w terenie na podstawie przydzielonej puli adresów mieszkań, wylosowanych do badania reprezentacyjnego oraz w wybranych gminach – do badania pełnego. Odpowiedzi respondentów były w trakcie wywiadu rejestrowane na przenośnych urządzeniach elektronicznych typu *handheld*.

CATI – Computer Assisted Telephone Interview. Ankieterzy statystyczni przeprowadzali spis telefonicznie, uzupełniając zebrane dane za pośrednictwem dedykowanej aplikacji elektronicznej.

Zbiory danych wynikowych

W wyniku zebrania informacji objętych spisem powstały zbiory danych wynikowych (powiązane ze sobą wspólnym identyfikatorem) z następującymi wyodrębnionymi obiektami:

- Budynki,
- Mieszkania,
- Osoby,
- Gospodarstwa domowe,

– Rodziny,
– Obiekty zbiorowego zakwaterowania,
– Bezdomni.

Zakres informacji dla powyższych obiektów został ujęty w tzw. złotym rekordzie (ZR), zawierającym zmienne informacyjne obejmujące zarówno dane ze spisu pełnego (czyli pozyskiwane z rejestrów i systemów administracyjnych), jak też z badania reprezentacyjnego. Zakres informacyjny złotego rekordu zawiera zmienne pozyskane bezpośrednio oraz wyprowadzone wtórnie.

Wyliczenie tych zmiennych odbywa się w środowisku Operacyjnej Bazy Mikrodanych (OBM) – systemie wspierającym proces spisowy. Jego głównym zadaniem jest integracja danych pochodzących z różnych źródeł. System ten wykorzystywany jest głównie na etapie czyszczenia, walidacji, deduplikacji oraz korekty danych. W OBM następuje przekształcenie danych źródłowych na dane spisowe[2].

W kolejnych etapach przetwarzania danych złoty rekord przekazywany jest do środowiska Analitycznej Bazy Danych – bazy, w której są przechowywane odpersonalizowane dane spisowe w ostatecznej wersji. W ABM są wykonywane dalsze przekształcenia (głównie wyprowadzanie kolejnych zmiennych i obiektów pochodnych). Dodatkowo środowisko to posiada narzędzia dla prowadzenia analiz statystycznych oraz udostępniania wyników spisu.

Algorytmy wyprowadzania zmiennych zawartych w złotym rekordzie zawierają wskazanie najbardziej odpowiedniego źródła danej zmiennej oraz sposobu jej wyliczenia (tj. uwzględnienia zależności merytorycznych pomiędzy zmiennymi i kontroli logicznej).

9. Łączenie danych pozyskanych z różnych źródeł

Metody przetwarzania zbiorów danych administracyjnych w zbiory statystyczne

Dla potrzeb spisu informacje pozyskiwane z rejestrów zostały poddane odpowiednim mechanizmom i procedurom zarówno informatycznym, jak też merytorycznym. Głównym celem tych działań było przekształcenie zmiennych zawartych w rejestrach do postaci, która umożliwiałaby statystyczne przetwarzanie wartości zmiennych.

W ramach podejmowanych działań merytorycznych nad przygotowaniem rejestrów do wykorzystania w spisie zostały przygotowane m.in. następujące procedury:

[2] Każde źródło informacyjne tj. rejestry, dane pozyskane z formularzy CAxI posiada swoje miejsce w Operacyjnej Bazie Mikrodanych, jako odrębna warstwa danych źródłowych. Integracja danych w bazie OBM polega na łączeniu warstw według identyfikatorów lub kluczowych atrybutów.

– normalizacji zmiennych, której celem było doprowadzenie do jednolitego zapisu tych samych zmiennych pochodzących z różnych rejestrów,
– reguły kontroli i korekty, której celem było sprawdzenie poprawności oraz powiązań logicznych między zmiennymi w ramach jednego rejestru lub systemu informacyjnego,
– synchronizacji – niektóre rejestry zawierały informacje o faktach/zdarzeniach dotyczących osób, które należało przetworzyć i przekształcić w informacje o osobie,
– konwersji, która miała na celu doprowadzenie do ujednolicenia klasyfikacji danej zmiennej pochodzącej z różnych rejestrów niezależnie od oznaczenia, jakie było stosowane w rejestrze,
– procedury deduplikacji zmiennych z rejestrów administracyjnych.

Działaniem wspierającym był tzw. słownik zmiennych logicznych, który zawierał wystandaryzowane nazwy zmiennych ze wskazaniem źródła pochodzenia danej. W oparciu o tak przygotowane dane opracowywane były w dalszych etapach algorytmy wyliczania poszczególnych zmiennych złotego rekordu.

Procedury deduplikacji ankiet zebranych metodami CAxI

Ze względu na przyjęte rozwiązania w badaniu reprezentacyjnym i badaniu pełnym osoba mogła zostać spisana więcej niż jeden raz. Przyjęto przy tym założenie, że rozpatrywane ankiety są kompletne i zamknięte, co oznacza, że dla każdej ankiety osobowej uzyskano wszystkie informacje wynikające ze „ścieżek przejścia” w formularzu spisowym.

Procedury wyboru ankiety zostały przeprowadzone po etapie weryfikacji i ustaleniu kompletności osób w oparciu o informacje zawarte w wykazie adresowo-mieszkaniowym po spisie oraz po deduplikacji mieszkań. Proces ten polegał na wyborze zestawu „najlepszych” ankiet osobowych dla danego mieszkania – tzw. „paczki osobowej” (rozumianej jako zestaw ankiet osobowych powiązanych z danym mieszkaniem, czyli spisanych w danym mieszkaniu). Po wybraniu odpowiednich ankiet, na ich podstawie zbudowane zostały warstwy CAxI zawierające informacje pozyskane z formularzy spisowych na potrzeby wyliczania zmiennych wynikowych wyspecyfikowanych w złotym rekordzie.

Proces wyboru najlepszych ankiet dla warstw CAxI zakładał, że w zbiorze wejściowym, którym jest zbiór wszystkich ankiet w podsystemie CAxI, dostępnych było wiele ankiet mieszkaniowych dla jednego mieszkania oraz wiele ankiet osobowych dla tej samej osoby. W rezultacie wykonania procesu, na który składały się:
– procedura wyboru ankiety mieszkaniowej;
– procedura wyboru ankiety osobowej z badania reprezentacyjnego (a dokładniej wybór najlepszej „paczki osobowej” dla danego ID_MIESZKANIA);

– procedura wyboru ankiety osobowej z badania pełnego;
– procedura wyboru ankiety osobowej w przypadku występowania ankiety z badania pełnego i reprezentacyjnego;

w warstwach CAxI znalazła się jedna, najlepsza ankieta dla mieszkania i osoby.

Szczególne znaczenie miało opracowanie procedur wyznaczenia najlepszej ankiety z badania reprezentacyjnego. Procedury te obejmowały wykonanie algorytmów korekty oraz obliczenie wskaźników wymaganych na późniejszych etapach selekcji ankiet. Opracowane algorytmy wyliczały 13 wskaźników szczegółowych oraz 2 wskaźniki globalne, charakteryzujące cały rekord danych o osobach w warstwach CAxI ze spisu reprezentacyjnego.

Wskaźnik szczegółowy sprawdzał stan kompletności (niekompletność) danych dla każdego z 13 modułów w oparciu o zmienną lub zmienne zamykające (reprezentujące) dany moduł. Istota wskaźnika polegała na sprawdzeniu, czy zmienna (zmienne) reprezentująca moduł posiadała w danym rekordzie wartość, zarówno przy założeniu, że powinna ją mieć według założonej ścieżki przejścia (czyli wartości innej zmiennej lub zmiennych implikujących posiadanie wartości przez daną zmienną), ale także wtedy, gdy nie można było sprawdzić czy dana zmienna powinna mieć wartość (gdyż zmienne warunkujące ją mają braki danych).

Na podstawie wartości wskaźników szczegółowych wyliczone zostały dwa wskaźniki globalne, tj. liczba niekompletnych modułów oraz procent niekompletnych danych. Wartości wyliczonych wskaźników pozwoliły na wybór najbardziej wartościowej informacyjnie ankiety i przygotowanie zbioru unikalnych ankiet dla osoby i mieszkania.

Opracowywanie algorytmów wyprowadzania zmiennych

Dane dotyczące osób i mieszkań pozyskane w NSP 2011 na etapie opracowywania wyników tworzą dwa podstawowe zakresy informacyjne:

1) **z badania pełnego** – obejmujący dane odnoszące się do wszystkich mieszkańców kraju. Zakres informacji jest jednakże stosunkowo wąski pod względem tematycznym, co jest konsekwencją dostępności danych w systemach administracyjnych. Złoty rekord w części badania pełnego zawiera zmienne wyliczone na podstawie danych dostępnych w rejestrach i systemach informacyjnych oraz zweryfikowanych przez respondentów w samospisie internetowym (formularz krótki) i z badania reprezentacyjnego (formularz długi) – w części zakresowo wspólnej dla obu formularzy. Połączenie informacji z tych trzech źródeł pozwoliło przede wszystkim na ustalenie stanów i struktury ludności według płci i wieku;
2) **z badania reprezentacyjnego –** pozyskany dla 20% ludności, zawierający szeroki pod względem przedmiotowym zakres danych, które po uogólnieniu na całą populację pozwalają na szeroką charakterystykę demograficzno-społeczną i ekonomiczną ludności.

Pierwszy etap wyliczenia wartości zmiennych spisowych odbywa się w środowisku operacyjnym (OBM), gdzie wyprowadzane zostają zmienne tzw. pierwotne. Algorytm każdej zmiennej wskazuje źródło pochodzenia zmiennej oraz matematyczną regułę jej wyliczania – bezpośrednie przeniesienie wartości z jednego lub z kilku źródeł lub „złożenie" wartości zmiennej z wartości kilku zmiennych.

Następny etap przetwarzania danych odbywa się w Analitycznej Bazie Mikrodanych (ABM), w której tworzone są i wyliczane kolejne zmienne, tzw. zmienne pochodne z poszczególnych obszarów tematycznych (wyliczane m.in. w oparciu o zmienne pierwotne) i obiekty pochodne, takie jak gospodarstwa domowe i rodziny.

Wyliczanie tego typu zmiennych odbywa się w środowisku ABM ze względu na jego funkcjonalność, umożliwiającą implementację bardziej skomplikowanych algorytmów. Algorytmy wyliczania zmiennych pochodnych polegają zarówno na tworzeniu agregatu zmiennej lub uzyskaniu ze złożenia z kilku zmiennych pierwotnych nowej zmiennej, jak również dokonaniu zakodowania poszczególnych typów gospodarstw domowych i rodzin, charakterystycznych ze względu na ich skład, np. gospodarstw domowych z osobami niepełnosprawnymi, emigrantami czy też osobami pracującymi, bezrobotnymi itp.

Zmienne pochodne pozwalają m.in. na łatwiejsze opracowywanie wyników, tworzenie tablic dla użytkowników oraz prowadzenie analiz.

Przyjęte założenia metodologiczne dla badania reprezentacyjnego pozwalały wybrać skrócony sposób spisania. Ta możliwość dotyczyła wyłącznie tych osób, które nie mieszkały pod danym adresem i nie zamierzały pod ten adres powrócić lub przypadków, gdy mieszkańcy nie byli w stanie odpowiedzieć na pytania z formularza spisowego odnoszące się do tych osób. W konsekwencji dla osób nieobecnych nie pozyskano odpowiedzi na większość pytań z formularza długiego. Jeżeli dana informacja była możliwa do pozyskania z rejestrów, to algorytmy wyliczania zmiennych taką informację uwzględniały. Pozostało jednak wiele braków danych, które w dalszych pracach analitycznych w miarę możliwości będą imputowane przy wykorzystaniu mniej lub bardziej zaawansowanych metod statystycznych.

10. Uogólnianie wyników badania reprezentacyjnego

Na etapie opracowania wyników badania reprezentacyjnego wyodrębnione zostały dwa etapy uogólniania (ważenia) wyników tego badania:

- etap I – ważenie przy zastosowaniu skorygowanych wag „z frakcji", będących odwrotnością frakcji losowania,
- etap II – ważenie przy zastosowaniu skalibrowanych wag dla jednostek badania będących osobami.

Pierwotne wagi zostały wyznaczone jako odwrotność frakcji losowania dla 70,5 tys. warstw. Należy przypomnieć, że celem warstwowania było wyodrębnienie możliwie jednorodnych grup jednostek. W ramach każdej z warstw – wagi były identyczne. Pierwotne wagi z frakcji musiały zostać skorygowane z uwagi na 13,7% braków wypełnionych ankiet mieszkaniowych w badaniu reprezentacyjnym.

Wagi skorygowane, wyznaczone w I etapie, są stosowane do uogólniania wyników spisu w zakresie mieszkań, gospodarstw domowych oraz rodzin. Natomiast dla budynków jednorodzinnych, w ramach których występują 1 lub 2 mieszkania, wyprowadzone zostały odrębne wagi.

Z uwagi na konieczność zintegrowania wyników badania reprezentacyjnego ze spisem pełnym (w zakresie podstawowych zmiennych dotyczących: płci, wieku oraz miejsca zamieszkania – na poziomie powiatu z wyodrębnieniem części miejskiej i wiejskiej) zaistniała potrzeba wyprowadzenia skalibrowanych wag dla poszczególnych osób.

Kalibracja jest metodą odpowiedniego doboru wag tak, aby zostały zrekompensowane straty informacji związane z występującymi brakami odpowiedzi. W NSP 2011 kalibracja miała na celu dostosowanie struktur płci i wieku pozyskanych w badaniu reprezentacyjnym do struktur ludności wg płci i wieku ustalonych w spisie pełnym, którego wyniki stanowiły populację referencyjną (odniesienia).

Kalibracja wag została wykonana przy wykorzystaniu programu CALMAR (*Calibration on Margins)* przez przedstawicieli środowiska naukowego Uniwersytetu Ekonomicznego w Poznaniu[3].

[3] Materiał roboczy: „Raport z opisem wyników z zakresu możliwości wykorzystania kalibracji na potrzeby korygowania wag w złotym rekordzie" pod kierunkiem prof. dr hab. Jana Paradysza.

Rozdział III. WAŻNIEJSZE DEFINICJE I POJĘCIA SPISOWE

W raporcie zostały przedstawione definicje pojęć niezbędne do właściwej interpretacji wyników spisu.

Na podstawie wyników NSP 2011 zostały wyodrębnione trzy podstawowe kategorie ludności:

1) ludność stała (stale zamieszkała),
2) ludność faktycznie zamieszkała,
3) rezydenci (ludność rezydująca).

We wszystkich tablicach publikacji informacje dotyczą kategorii ludności faktycznie zamieszkałej – dalej określanej jako „ludność".

Ludność stale zamieszkała (ludność stała). Kategoria obejmuje osoby mieszkające stale (z reguły zameldowane na pobyt stały) bez względu na to, czy w momencie krytycznym spisu były obecne czy nieobecne w miejscu zamieszkania.

Ludność faktycznie zamieszkała (ludność faktyczna). Kategoria ta obejmuje następujące grupy osób:

1) **mieszkające stale,** które:
   a) były obecne w momencie spisu;
   b) były nieobecne w momencie spisu, ale ich nieobecność trwała krócej niż 3 miesiące;
   c) były nieobecne w momencie spisu przez okres dłuższy niż 3 miesiące, ale ich nieobecność wynikała z powodu:
      – przebywania w zakładzie karnym lub śledczym,
      – pobytu za granicą;
2) **przebywające czasowo przez okres powyżej 3 miesięcy.** Dotyczy to osób, które mieszkają na stałe na terenie innej gminy (są tam zameldowane na pobyt stały), natomiast w miejscu spisania przebywają czasowo z następujących powodów: nauka, praca, warunki rodzinne lub mieszkaniowe, leczenie lub rehabilitacja, przebywanie w domu opieki.

   Jako czas okresowej nieobecności lub przebywania przyjęty został czas zamierzony.

   Do kategorii ludności faktycznej nie są zaliczane osoby przybyłe z zagranicy na pobyt czasowy, tj. te, które nie posiadają stałego pobytu w Polsce (pozwolenia na osiedlenie się).

Ludność rezydująca (rezydenci). Do rezydentów zalicza się:

1) stałych mieszkańców, z wyjątkiem osób przebywających poza miejscem zamieszkania przez okres co najmniej 12 miesięcy – bez względu na ich miejsce przebywania (w kraju czy za granicą – wyjątek stanowią polscy dyplomaci na placówkach oraz żołnierze stacjonujący na zagranicznych misjach wojskowych);

2) osoby mieszkające czasowo przez okres co najmniej 12 miesięcy, przybyłe z innego miejsca w kraju lub z zagranicy (cudzoziemcy bez stałego pobytu w Polsce).

Jako przyczyny przemieszczania się ludności przy wyodrębnianiu kategorii rezydentów wyróżnia się: naukę, pracę, warunki rodzinne i mieszkaniowe, leczenie i rehabilitację, pobyt w domu opieki. Osoby przebywające w zakładach karnych czy aresztach – bez względu na czas nieobecności – są zaliczane do rezydentów miejscowości, w których zamieszkiwali przed jej „przymusowym" opuszczeniem.

Wiek osób – określony liczbą lat ukończonych – ustalono poprzez porównanie pełnej daty urodzenia z dniem przeprowadzenia spisu, tzw. dniem krytycznym spisu, tj. 31 marca 2011 r.

Stan cywilny prawny osób – (zgodnie z rekomendacjami EKG/ONZ) definiuje się jako prawny status danej osoby w zakresie stanu małżeńskiego lub partnerskiego w myśl prawa lub obyczajów danego kraju (status de jure).

Dla każdej osoby w wieku 15 lat i więcej ustalono stan cywilny prawny według następujących kategorii:

– kawaler, panna,
– żonaty, zamężna,
– wdowiec, wdowa,
– rozwiedziony, rozwiedziona.

Stan cywilny faktyczny osób został określony wtórnie: na podstawie stanu cywilnego prawnego, charakteru związku, w jakim żyje dana osoba, tj. w oparciu o informacje dotyczące relacji z głową gospodarstwa domowego oraz wzajemnych powiązań między osobami spisanymi.

Ustalono następujące kategorie faktycznego stanu cywilnego:

1) kawaler, panna;
2) żonaty, zamężna – w świetle prawa świeckiego lub kanonicznego i pozostający w faktycznym małżeństwie. Dla pełniejszej charakterystyki sytuacji rodzinnej osoby o statusie prawnym zamężna/żonaty podzielono na:
   a) pozostające w związku małżeńskim – niezależnie od tego, czy współmałżonkowie zostali spisani razem czy też oddzielnie (np. nieobecność spowodowana była nauką, pracą, brakiem własnego mieszkania),
   b) niepozostające w związku małżeńskim – osoby, które decyzją jednego lub obojga małżonków nie tworzyły wspólnoty małżeńskiej, ale rozpad związku nie został usankcjonowany decyzją sądu (tzn. osoby te nie miały sądowego orzeczenia rozwodu czy też separacji);
3) partner, partnerka. Partnerów wyodrębniano w ramach tego samego gospodarstwa domowego – bez względu na ich stan cywilny prawny;
4) wdowiec/wdowa;
5) rozwiedziony/rozwiedziona – orzeczeniem sądu;

6) separowany/separowana. Kategoria ta dotyczyła osób:

a) pozostających w separacji prawnej i nietworzących formalnych związków (partnerskich) z innymi osobami,

b) o stanie cywilnym prawnym żonaty/zamężna – niepozostających w związku małżeńskim i nietworzących formalnych związków (partnerskich) z innymi osobami.

Osoby niepełnosprawne zostały podzielone na 2 podstawowe grupy:

1) **osoby niepełnosprawne prawnie**, tj. takie, które posiadały odpowiednie, aktualne orzeczenie wydane przez organ do tego uprawniony,

2) **osoby niepełnosprawne tylko biologicznie**, tj. takie, które nie posiadały orzeczenia, ale miały (odczuwały) całkowicie lub poważnie ograniczoną zdolność do wykonywania czynności podstawowych stosownie do swojego wieku.

Przez czynności zwykłe (podstawowe) dla danego wieku należy rozumieć:

– dla niemowląt – prawidłową reakcję na bodźce zewnętrzne (płacz, uśmiech, właściwe gesty i odruchy),
– dla dzieci w wieku przedszkolnym – zdolność brania udziału w grach i zabawach w grupie rówieśników,
– dla dzieci w wieku szkolnym – uczęszczanie do szkoły oraz uczestnictwo we wszystkich rodzajach obowiązkowych zajęć,
– dla osób w wieku aktywności zawodowej – pracę zawodową, naukę lub prowadzenie gospodarstwa domowego,
– dla osób w wieku starszym – podstawową samoobsługę przy czynnościach higienicznych, zakupach, przyrządzaniu posiłków itp.

Źródła utrzymania – w spisie powszechnym ustalano główne i dodatkowe źródło utrzymania dla poszczególnych osób oraz odrębnie dla gospodarstw domowych. Informacje o źródłach dochodów, z których pochodziły środki na finansowanie konsumpcyjnych i innych życiowych potrzeb osób dotyczyły całego roku (12 miesięcy) poprzedzającego moment spisu. Ustalano je niezależnie od stanu aktywności ekonomicznej osób.

Ze względu na posiadane źródła utrzymania ludność można podzielić na dwie podstawowe kategorie: ludność posiadająca własne źródła utrzymania (w wieku 15 lat i więcej) i ludność utrzymywaną. Do ludności utrzymywanej zaliczono wszystkie osoby niezależnie od wieku nieposiadające własnych źródeł dochodów.

Główne źródło utrzymania osoby – jest to źródło przynoszące jej największy zarobek lub dochód. Jeżeli osoba miała w ciągu roku poprzedzającego spis tylko jedno źródło dochodów – było ono jednocześnie jej głównym, a zarazem wyłącznym źródłem utrzymania.

Za **dodatkowe źródło utrzymania** uważa się źródło najważniejsze spośród wszystkich pozostałych po wyodrębnieniu głównego źródła utrzymania, czyli przynoszące dochód drugi pod względem wysokości.

W NSP 2011 wyróżniono następujące grupy źródeł utrzymania:

– dochody (zarobki) z pracy osobiście wykonywanej niezależnie od charakteru zatrudnienia,
– inne dochody pochodzące z własności lub z wynajmu,
– niezarobkowe źródło (w tym emerytury, renty, zasiłki),
– pozostałe źródła osobno nie wymienione,
– pozostawanie na utrzymaniu.

Kraj urodzenia – zgodnie z międzynarodowymi zaleceniami należało wziąć pod uwagę granice państw aktualne w momencie spisu, a nie w momencie urodzenia osoby, np. jeżeli osoba urodziła się w Wilnie, to – bez względu na rok jej urodzenia – jako kraj urodzenia należało wpisać Litwa. Rozstrzygnięcie takie zostało przyjęte w związku z koniecznością zabezpieczenia porównywalności, a przede wszystkim nie dublowania danych w skali międzynarodowej. Zasadę tę udało się zachować również w przypadku pobierania informacji o kraju urodzenia z rejestrów, w których jest na ogół wpisywana miejscowość urodzenia – miejscowości tej został przyporządkowany kraj urodzenia według aktualnych granic.

Obywatelstwo oznacza prawną więź pomiędzy osobą a państwem. Nie wskazuje ono na pochodzenie etniczne tej osoby i jest niezależne od jej narodowości. Osoba może mieć jedno, dwa lub kilka obywatelstw. Możliwa jest również sytuacja, że osoba nie ma żadnego obywatelstwa. Osoba mająca obywatelstwo polskie i inne jest w Polsce traktowana zawsze jako obywatel polski – nie jest cudzoziemcem.

Cudzoziemcem jest każda osoba, która nie posiada polskiego obywatelstwa, bez względu na fakt posiadania lub nie obywatelstwa (obywatelstw) innych krajów. Zgodnie z tą definicją osoba posiadająca obywatelstwo polskie i obywatelstwo innych krajów nie jest cudzoziemcem. Cudzoziemcy, przybyli do Polski na pobyt stały, są traktowani jako osoby mieszkające stale, pozostali zaś, w zależności od czasu faktycznego pobytu w naszym kraju:

– jako przebywający czasowo (imigranci krótkookresowi) – w przypadku przebywania przez okres poniżej 1 roku,
– jako rezydenci (imigranci długookresowi) – w przypadku przebywania przez okres co najmniej 12 miesięcy.

W NSP 2011 istniała możliwość podania trzech obywatelstw, zarówno w przypadku obywateli polskich, jak i cudzoziemców.

Bezpaństwowiec to osoba nieposiadająca obywatelstwa żadnego kraju (bezpaństwowcy są zaliczani do cudzoziemców).

Migracje zagraniczne to wyjazdy z kraju stałego zamieszkania (emigracja) lub przyjazdy do kraju (imigracja) w celu zamieszkania na stałe lub na pobyt czasowy.

W zaleceniach ONZ migracje zagraniczne są zdefiniowane jako fakt zmiany kraju głównego miejsca zamieszkania, przy czym główne miejsce zamieszkania oznacza miejsce, w którym osoba spędza

większość czasu podczas pewnego okresu; długość tego okresu może wynosić – w zależności od przyjętych uregulowań prawnych w poszczególnych krajach – 3 miesiące, 6 miesięcy, najczęściej co najmniej 12 miesięcy.

Przyjmując za kryterium obserwacji długość pobytu (nieobecności) migracje dzieli się na:

– **krótkookresowe** – pobyt czasowy trwający od 3 do 12 miesięcy,
– **długookresowe** – pobyt czasowy trwający co najmniej 12 miesięcy oraz zamieszkanie na stałe – bez względu na okres zamieszkiwania.

Osoba migrująca (migrant) to osoba, która zmienia swoje miejsce zamieszkania.

Emigrant to osoba przemieszczająca się z kraju za granicę na pobyt stały lub czasowy.

Imigrant to osoba przybyła z zagranicy do kraju na pobyt stały lub czasowy.

Narodowość – przynależność narodowa lub etniczna – jest deklaratywną, opartą na subiektywnym odczuciu, indywidualną cechą każdego człowieka, wyrażającą jego związek emocjonalny, kulturowy lub wynikający z pochodzenia rodziców, z określonym narodem lub wspólnotą etniczną. W spisie ludności w 2011 r. po raz pierwszy w historii polskich spisów powszechnych umożliwiono mieszkańcom Polski wyrażanie złożonych tożsamości narodowo-etnicznych, poprzez zadanie osobom spisywanym dwóch pytań o przynależność narodowo-etniczną.

Poziom wykształcenia jest to najwyższy ukończony cykl kształcenia w szkole lub szkolenia w innym trybie i formie, uznany zgodnie z obowiązującym systemem szkolnictwa. Podstawą zaliczenia wykształcenia do określonego poziomu było uzyskane świadectwo (dyplom) ukończenia odpowiedniej szkoły: dziennej, wieczorowej, zaocznej czy eksternistycznej. W porównaniu do NSP 2002 klasyfikacja poziomów wykształcenia została poszerzona o informacje o absolwentach posiadających dyplom ukończenia kolegium (na poziomie szkoły policealnej) oraz o absolwentach szkół gimnazjalnych. Informacje o poziomie wykształcenia pozyskiwano dla wszystkich osób w wieku 13 lat i więcej.

Grupowanie poziomów wykształcenia:

1) Wykształcenie wyższe:
   a) ze stopniem naukowym co najmniej doktora,
   b) z tytułem magistra, lekarza lub równorzędnym,
   c) z tytułem inżyniera, licencjata, dyplomowanego ekonomisty;
2) Policealne:
   a) dyplom ukończenia kolegium (na poziomie szkoły policealnej),
   b) z maturą (pomaturalne),
   c) bez matury;
3) Średnie:
   a) zawodowe z maturą,
   b) zawodowe bez matury,

c) ogólnokształcące z maturą,

d) ogólnokształcące bez matury;

4) Zasadnicze zawodowe;

5) Gimnazjalne;

6) Podstawowe ukończone;

7) Podstawowe nieukończone i bez wykształcenia szkolnego.

Aktywność ekonomiczna ludności – w spisie zastosowano definicje aktywności ekonomicznej ludności zalecane przez Europejską Komisję Gospodarczą ONZ i Urząd Statystyczny Unii Europejskiej (Eurostat). Zgodnie z tymi zaleceniami przedmiotem badania był fakt wykonywania pracy, czyli wykonywanie, posiadanie bądź poszukiwanie pracy, a nie formalna sytuacja zawodowa osób badanych w okresie badanego tygodnia – tj. od 25 marca do 31 marca 2011 r. Przyjęta kolejność wyodrębniania poszczególnych kategorii ludności w wieku 15 lat i więcej gwarantuje zaklasyfikowanie każdej osoby tylko do jednej z trzech kategorii: pracujących, bezrobotnych i biernych zawodowo.

Przez ludność **w wieku produkcyjnym** rozumie się ludność w wieku zdolności do pracy. Dla mężczyzn przyjęto wiek 18-64 lata, dla kobiet 18-59 lat. Wśród ludności w wieku produkcyjnym wyróżnia się ludność w wieku **mobilnym**, tj. w wieku 18-44 lata i **niemobilnym**, tj. mężczyźni – 45-64 lata, kobiety – 45-59 lat. Przez ludność **w wieku nieprodukcyjnym** rozumie się ludność **w wieku przedprodukcyjnym**, tj. do 17 lat oraz ludność **w wieku poprodukcyjnym**, tj. mężczyźni – 65 lat i więcej, kobiety – 60 lat i więcej.

Ludność aktywna zawodowo obejmuje wszystkie osoby uznane za pracujące lub bezrobotne zgodnie z definicjami podanymi poniżej.

Do pracujących zaliczono wszystkie osoby w wieku 15 lat i więcej, które w okresie badanego tygodnia (25-31 marca 2011 r.):

– wykonywały przez co najmniej 1 godzinę pracę przynoszącą zarobek lub dochód, tzn. były zatrudnione w charakterze pracownika najemnego, pracowały we własnym (lub dzierżawionym) gospodarstwie rolnym lub prowadziły własną działalność gospodarczą poza rolnictwem, pomagały (bez wynagrodzenia) w prowadzeniu rodzinnego gospodarstwa rolnego lub rodzinnej działalności gospodarczej poza rolnictwem,

– nie wykonywały pracy (np. z powodu choroby, urlopu, przerwy w działalności zakładu, trudnych warunków atmosferycznych, strajku), ale formalnie miały pracę jako pracownicy najemni bądź pracujący na własny rachunek.

Klasyfikacja statusu zatrudnienia wyróżnia następujące kategorie pracujących:

1) **Pracownicy najemni:**

– osoby zatrudnione na podstawie stosunku pracy (umowa o pracę, umowa-zlecenie, umowa o dzieło, powołanie, wybór lub mianowanie) w jednostkach państwowych, spółdzielniach, jed-

nostkach organizacji społecznych, politycznych i związków zawodowych, w jednostkach prywatnych (również u osób fizycznych) i w indywidualnych gospodarstwach rolnych,

- osoby wykonujące pracę nakładczą,
- uczniów (oraz osoby przebywające na praktykach), z którymi zakłady pracy lub osoby fizyczne zawarły umowę o naukę zawodu lub przyuczenie do określonej pracy, jeżeli otrzymują wynagrodzenie,
- osoby zatrudnione w rodzinnym gospodarstwie rolnym bądź rodzinnej działalności gospodarczej i jednocześnie otrzymujące za wykonywaną pracę ustalony zarobek lub dochód (niekoniecznie w formie pieniężnej) – niezależnie od związku z gospodarstwem domowym użytkownika gospodarstwa rolnego czy właściciela rodzinnej działalności gospodarczej (np. syn systematycznie pomagający swojemu ojcu w pracy w gospodarstwie rolnym i otrzymujący za to ustalone wynagrodzenie, powinien być traktowany jako pracownik najemny, a nie jako pomagający członek rodziny);

2) **Pracujący na własny rachunek** – do tych osób zalicza się:
   - właścicieli, współwłaścicieli i dzierżawców indywidualnych gospodarstw rolnych pracujących w tych gospodarstwach,
   - członków rolniczych spółdzielni produkcyjnych,
   - agentów we wszystkich systemach agencji,
   - osoby prowadzące własną działalność gospodarczą poza rolnictwem (zarejestrowaną lub niezarejestrowaną),
   - osoby, którym narzucono zarejestrowanie własnej działalności jako 1-osobowy podmiot gospodarczy;
3) **Pomagający członkowie rodzin** – osoby, które bez umownego, ustalonego wcześniej, wynagrodzenia pomagały w prowadzeniu rodzinnej działalności gospodarczej, w tym również w prowadzeniu gospodarstwa rolnego i wykonywały tę pracę w badanym tygodniu.
4) **Pracodawcy** – to osoby pracujące na własny rachunek, które w badanym tygodniu zatrudniały przynajmniej 1 pracownika najemnego;
5) **Pracujący na własny rachunek niezatrudniający pracowników.**

Bezrobotni są to osoby w wieku 15-74 lata, które spełniły jednocześnie trzy warunki:

1) w okresie badanego tygodnia nie były osobami pracującymi,
2) aktywnie poszukiwały pracy, tzn. podjęły konkretne działania, aby znaleźć pracę, w okresie od 1 do 31 marca 2011 r.,
3) były zdolne/gotowe podjąć pracę w tygodniu badanym i następnym.

Do bezrobotnych zaliczono także osoby, które znalazły pracę i oczekiwały na jej rozpoczęcie w okresie 3 miesięcy oraz były gotowe tę pracę podjąć.

Ludność bierną zawodowo stanowią osoby w wieku 15 lat i więcej, które nie zostały zaklasyfikowane jako pracujące lub bezrobotne, tzn. osoby, które w badanym tygodniu:

– nie pracowały, nie miały pracy i jej nie poszukiwały,
– nie pracowały, poszukiwały pracy, ale nie były zdolne/gotowe do jej podjęcia w okresie od 1 do 14 kwietnia 2011 r.,
– nie pracowały i nie poszukiwały pracy, ponieważ miały pracę załatwioną i oczekiwały na jej rozpoczęcie w okresie: dłuższym niż 3 miesiące lub do 3 miesięcy, ale nie były gotowe tej pracy podjąć.

Pracujący i bezrobotni tworzą razem kategorię **aktywnych zawodowo**.

Mieszkanie jest to lokal składający się z jednej lub kilku izb, łącznie z pomieszczeniami pomocniczymi, wybudowany lub przebudowany do celów mieszkalnych, konstrukcyjnie wydzielony (trwałymi ścianami) w obrębie budynku, do którego to lokalu prowadzi niezależne wejście z klatki schodowej, ogólnego korytarza, wspólnej sieni bądź z ulicy, podwórza lub ogrodu.

Przez pomieszczenie pomocnicze należy rozumieć: przedpokój, hol, łazienkę, ustęp, garderobę, spiżarnię, schowek i inne pomieszczenia znajdujące się w obrębie mieszkania, służące mieszkalnym i gospodarczym potrzebom mieszkańców.

Za **mieszkanie zamieszkane stale** uznano takie, w którym spisano jedną lub więcej osób i co najmniej jedną z tych osób uznano za faktycznie stale zamieszkałą. Za mieszkanie **zamieszkane czasowo** uznano takie, w którym spisano jedną lub więcej osób, ale żadna z tych osób nie została uznana za mieszkańca faktycznie stale zamieszkałego na danym terenie.

Za **izbę** uznano pomieszczenie w mieszkaniu oddzielone od innych pomieszczeń stałymi ścianami sięgającymi od podłogi do sufitu, **z bezpośrednim oświetleniem dziennym i o powierzchni nie mniejszej niż 4 m^2.** Izbami są pokoje oraz kuchnie spełniające powyższe kryteria. Inne pomieszczenia w mieszkaniu, takie jak: przedpokój, hol, łazienka, ubikacja, spiżarnia, schowek, garderoba, alkowa, obudowana weranda, ganek, są pomieszczeniami pomocniczymi i nie uznaje się ich za izby.

W spisie wykazano odrębnie pokoje i odrębnie kuchnie będące izbami. Spośród ogólnej liczby pokoi wyodrębniono **pokoje wykorzystywane wyłącznie do prowadzenia działalności gospodarczej,** tj. takie, które wykorzystywane były jako siedziby różnych firm, biur, kancelarii, gabinetów, pracowni, warsztatów, zakładów itd. Pokoje te były spisywane tylko wówczas, gdy znajdowały się w obrębie mieszkania i nie prowadziło do nich oddzielne wejście z ulicy, podwórza lub ogólnodostępnego korytarza.

Powierzchnia użytkowa mieszkania jest to suma powierzchni wszystkich pomieszczeń znajdujących się w obrębie mieszkania, a w szczególności: pokoi, kuchni (z oknem i bez okna), alkow, spiżarni, przedpokoi, holi, łazienek, ubikacji, obudowanej werandy lub ganku oraz innych pomieszczeń służących mieszkalnym lub gospodarczym potrzebom mieszkańców lokalu, bez względu na ich przeznaczenie i sposób użytkowania.

W powierzchni użytkowej mieszkania wyodrębniono również powierzchnię pokoi wykorzystywanych wyłącznie do prowadzenia działalności gospodarczej tj. tych, które wykazane zostały w liczbie pokoi, a także powierzchnię innych pomieszczeń wykorzystywanych do tej działalności, jeżeli nie prowadziło do nich oddzielne wejście z ulicy, podwórza lub ogólnodostępnego korytarza.

Rodzaj podmiotu będącego właścicielem mieszkania – w spisie ustalono rodzaj podmiotu, który posiadał prawo własności do mieszkania. Stan prawny do mieszkania ustalano na tzw. krytyczny moment spisu. Pod względem rodzaju podmiotów władających, mieszkania sklasyfikowano na stanowiące własność:

- **osób fizycznych** – zaliczono tu zarówno mieszkania stanowiące cały budynek będący własnością osoby fizycznej, jak też mieszkania stanowiące wyodrębnione lokale na rzecz osób fizycznych znajdujące się w budynku wielomieszkaniowym będącym nieruchomością wspólną. Do podgrupy wyodrębnionych lokali w budynkach wielomieszkaniowych zaliczono również mieszkania w budynkach spółdzielczych, dla których na mocy ustawy z dnia 15 grudnia 2000 r. o spółdzielniach mieszkaniowych zostało ustanowione odrębne prawo własności na rzecz osoby fizycznej (osób fizycznych, np. małżeństwa), ujawnione w księdze wieczystej;
- **spółdzielni mieszkaniowych** – z rozróżnieniem, czy mieszkanie posiada status mieszkania własnościowego czy lokatorskiego; do tych ostatnich zaliczone zostały mieszkania stanowiące własność spółdzielni, zajmowane na podstawie stosunku najmu;
- **gmin** – wykazano tu mieszkania stanowiące własność gminy lub powiatu (lokalnej wspólnoty samorządowej), a także mieszkania przekazane gminie, ale pozostające w dyspozycji jednostek użyteczności publicznej tj.: zakłady opieki zdrowotnej, ośrodki pomocy społecznej, jednostki systemu oświaty, instytucje kultury;
- **Skarbu Państwa** – zaliczono tu mieszkania:
  - przejęte i pozostające w zasobie Agencji Nieruchomości Rolnych,
  - przejęte i pozostające w zasobie Wojskowej Agencji Mieszkaniowej,
  - pozostające w zarządzie jednostek podległych ministrom: Obrony Narodowej, Spraw Wewnętrznych i Administracji, Sprawiedliwości oraz Szefowi Agencji Bezpieczeństwa Wewnętrznego i Agencji Wywiadu,
  - pozostające w zarządzie organów: władzy państwowej, administracji państwowej oraz kontroli państwowej;
- **zakładów pracy** (sektora publicznego i prywatnego);
- **towarzystw budownictwa społecznego**;
- **innych podmiotów** – do tej kategorii zaliczono mieszkania stanowiące własność instytucji budujących dla zysku – przeznaczone na sprzedaż, ale jeszcze nie sprzedane osobom fizycznym lub na wynajem, mieszkania stanowiące własność instytucji wyznaniowych, stowarzyszeń, partii, związków zawodowych itp.

Urządzenia (instalacje) techniczno-sanitarne w mieszkaniu – wykazano w spisie urządzenia czynne, jak i chwilowo nieczynne, a także te, które już zainstalowano w mieszkaniu, ale nie podłączono ich jeszcze do sieci.

Wodociąg. Jako wyposażone w wodociąg uznano mieszkanie, w obrębie którego znajdował się kran z wodą bieżącą.

Ustęp spłukiwany. W spisie wykazano tylko urządzenia znajdujące się w obrębie mieszkań, spłukiwane wodą ze spłuczki podłączonej do instalacji wodociągowej.

Łazienka. Za łazienkę uznano pomieszczenie w mieszkaniu, w którym zamontowana była wanna lub prysznic, bądź oba te urządzenia oraz instalacja odprowadzająca zużytą wodę na zewnątrz budynku (do sieci, do szamba lub do innych odbiorników).

Ciepła woda bieżąca. Jako wyposażone w ciepłą wodę bieżącą uznano mieszkanie, w obrębie którego znajdował się kran z ciepłą wodą bieżącą bez względu na miejsce ogrzewania wody, tj. w mieszkaniu, np. przy wykorzystaniu termy elektrycznej lub bojlera, lub poza mieszkaniem, tj. dostarczaną z elektrociepłowni, ciepłowni bądź z kotłowni osiedlowej, a także z kotłowni lokalnej w budynku wielomieszkaniowym.

Gaz. Rozróżniono instalacje gazu z sieci i gazu z butli. Nie brano pod uwagę butli turystycznych, a jedynie butle o pojemności 11 kg i większe, w tym również „kontenery" z gazem płynnym, z których gaz dostarczany jest do więcej niż 1 mieszkania, np. do całego budynku wielomieszkaniowego lub kilku budynków jednorodzinnych.

Sposób ogrzewania mieszkania. Rozróżniono w spisie 3 główne sposoby ogrzewania:

– centralne ogrzewanie (c.o.),
– piece,
– inny sposób.

Mieszkania ogrzewane przy pomocy c.o. pogrupowano, w zależności od źródła wytwarzania ciepła, na wyposażone w:

– **centralne ogrzewanie zbiorowe z sieci** – wykazywano wówczas, gdy ciepło do mieszkania (mieszkań) doprowadzane było (siecią cieplną) z elektrociepłowni, ciepłowni, kotłowni osiedlowej lub lokalnej obsługującej więcej niż jeden budynek,
– **centralne ogrzewanie zbiorowe ze źródła zasilającego jeden budynek wielomieszkaniowy** – wykazywano wówczas, gdy ciepło do mieszkania (mieszkań) doprowadzane było z kotłowni obsługującej tylko ten jeden budynek. Do tej podgrupy zaliczono również mieszkania wyposażone w c.o. znajdujące się w budynku niemieszkalnym lub zbiorowego zakwaterowania, w których ciepło do mieszkań, jak też do innych pomieszczeń w tym budynku doprowadzone było z lokalnej kotłowni obsługującej ten budynek,
– **centralne ogrzewanie indywidualne** – wykazywano wtedy, gdy źródło wytwarzania ciepła znajdowało się w budynku jednorodzinnym (piec do c.o. zainstalowany we własnej kotłowni lub w innym pomieszczeniu, np. w piwnicy, bądź też zainstalowane było elektryczne ogrzewanie podłogowe) lub też źródło ciepła znajdowało się w obrębie mieszkania zlokalizowanego w budynku wielorodzinnym, np. piec do c.o. zainstalowany w kuchni, w łazience (tzw. instalacja etażowa).

Rok (okres) budowy budynku. Za rok wzniesienia budynku przyjęto rok, w którym budowa została zakończona, tzn. budynek został oddany do użytku. W przypadku budynku oddawanego do użytku częściami (klatkami, skrzydłami) przyjęto rok oddania do użytku ostatniej części budynku. Dla budynków zrekonstruowanych po całkowitym zniszczeniu przyjęto rok zakończenia rekonstrukcji.

W NSP 2011 zastosowano następujące klasyfikacje:

1. Grupowania i klasyfikacje, określone w Rozporządzeniu Komisji (WE) nr 1201/2009 z dnia 30 listopada 2009 r. w sprawie wykonania rozporządzenia (WE) nr 763/2008 Parlamentu Europejskiego i Rady w sprawie spisów powszechnych ludności i mieszkań w zakresie specyfikacji technicznych tematów i dotyczących ich podziałów.
2. Międzynarodowa Standardowa Klasyfikacja Edukacji (ISCED – UOE, 1997).
3. Klasyfikacja Zawodów i Specjalności 2010, wprowadzona rozporządzeniem Ministra Pracy i Polityki Społecznej z dnia 27 kwietnia 2010 r. (Dz. U. Nr 82, poz. 537).
4. Polska Klasyfikacja Działalności 2007 wprowadzona rozporządzeniem Rady Ministrów z dnia 24 grudnia 2007 r. (Dz. U. Nr 251, poz. 1885) w sprawie Polskiej Klasyfikacji Działalności.
5. Międzynarodowy Standard ISO 3166-1, Kody nazw krajów i ich podział – Część 1: Kody państw, ISO 3166-1: 2006 (E/F), Międzynarodowa Organizacja Normalizacyjna (Genewa, 2006).

Rozdział IV. UPOWSZECHNIANIE WYNIKÓW SPISU

Sposoby i formy upowszechniania wyników spisu

Upowszechnianie wyników Narodowego Spisu Powszechnego Ludności i Mieszkań 2011 będzie realizowane poprzez:

– publikacje tabelaryczno-analityczne oraz analityczne,
– udostępnianie danych na nośnikach informatycznych,
– udostępnianie danych przez Internet,
– Bank Danych Lokalnych (BDL),
– tematyczne (dziedzinowe) bazy danych, np. bazę DEMOGRAFIA,
– bezpośredni dostęp do baz z wynikowymi informacjami statystycznymi – poprzez dostęp do Analitycznej Bazy Mikrodanych (ABM).

Większość działań związanych z opracowaniem i udostępnianiem wyników spisu odbywa się w ramach systemu ABM. Dla użytkowników wewnętrznych będzie to pełny dostęp, także do danych jednostkowych (nieidentyfikowalnych), natomiast dla użytkowników zewnętrznych dostęp będzie standaryzowała specjalna aplikacja.

Można wyróżnić trzy główne procesy obsługiwane przez system ABM, tj. przetwarzanie, analizę oraz udostępnianie danych. Zakłada się, że w ramach procesu udostępniania danych w systemie ABM będzie realizowane:

– przygotowanie produktów do udostępniania,
– zarządzanie udostępnianymi produktami,
– monitorowanie i analiza zapytań użytkowników.

Narzędziem wykorzystywanym do obsługi systemu ABM jest SAS, aczkolwiek będzie możliwość łączenia wyników przygotowanych poza ABM, np. w aplikacji SPSS czy w arkuszu kalkulacyjnym Excel. Ważną funkcję ABM w ramach udostępniania danych będzie pełnił moduł wspierający monitorowanie i analizę potrzeb informacyjnych użytkowników w zakresie danych spisowych. Informacje zwrotne uzyskane dzięki wprowadzeniu tego modułu będą mogły być wykorzystane do modyfikacji kierunków upowszechniania wyników spisu.

W zależności od sposobu upowszechniania wyników spisu będą one prezentowane jako:

– dane zagregowane w tablicach predefiniowanych ogólnodostępnych,
– dane tworzone przez użytkowników na bazie mikroagregatów,
– dane opracowywane przez statystyków na zamówienie,
– wyniki prac analitycznych prowadzonych na danych w kostkach OLAP lub na zbiorze danych jednostkowych nieidentyfikowanych,
– graficzna prezentacja danych (wykresy, kartogramy),
– wizualizacja wyników spisu z zastosowaniem narzędzi GIS przez portal geostatystyczny (PGS).

Różnorodne formy upowszechniania danych spisowych, a w szczególności bogaty zestaw tablic publikowanych oraz tablic predefiniowanych, dostępnych w systemie ABM oraz w innych bazach, powinny zabezpieczać podstawowe potrzeby na poziomie ogólnokrajowym i regionalnym szerokiego grona użytkowników. Obiekty predefiniowane, tzn. agregaty oraz kostki wielowymiarowe będą stanowiły podstawowe źródło danych zarówno dla odbiorców zewnętrznych, jak i wewnętrznych, ponieważ zakłada się, że naliczenie ok. 90% tablic statystycznych powinno być możliwe w oparciu o przygotowane uprzednio agregaty w kostkach OLAP.

Użytkownicy z większą wiedzą informatyczną będą mieli możliwość samodzielnego naliczania prostych tablic korelacyjnych poprzez dostęp do ABM oraz do Podsystemu Metadanych. Dostęp do baz danych będzie uwzględniał zasadę ochrony danych osobowych; prezentowane dane nie mogą być identyfikowalne. Natomiast tablice wymagające przetwarzania danych (naliczania) według indywidualnych specjalnych zamówień odbiorców, obejmujące nietypowe przekroje terytorialne, szerszą korelację danych lub niestandardowe grupowania będą opracowywane przez wyspecjalizowane jednostki statystyki.

Publikowanie wyników NSP 2011

Publikacje tabelaryczno-analityczne przewidziane do wydania można ująć w trzech następujących grupach:

– ogólnokrajowe (z danymi dla kraju, regionów z wyróżnieniem obszarów miejskich i wiejskich oraz województw);
– regionalne (z danymi dla województwa, podregionów, powiatów z wyróżnieniem obszarów miejskich i wiejskich, a także z ważniejszymi informacjami dla gmin);
– lokalne (z danymi dla wybranych lub wszystkich gmin imiennie).

Poza raportem z wynikami NSP 2011, zostaną wydane następujące publikacje tematyczne:

1. Aktywność ekonomiczna ludności w województwie pomorskim,
2. Ludność w województwie pomorskim. Stan i struktura demograficzno-społeczna,
3. Migracje wewnętrzne i zagraniczne ludności województwa pomorskiego,
4. Mieszkania w województwie pomorskim,
5. Zamieszkane budynki w województwie pomorskim.

Rozdział V. STAN I STRUKTURA DEMOGRAFICZNA LUDNOŚCI

1. Stan ludności

Wyniki Narodowego Spisu Powszechnego Ludności i Mieszkań 2011 r., wykazały, że w dniu 31 marca 2011 r. ludność województwa pomorskiego liczyła 2276,2 tys. osób zaliczanych do kategorii ludności faktycznej. Od ostatniego spisu powszechnego, tj. od dnia 20 maja 2002 r., liczba ludności województwa zwiększyła się o 96,3 tys. osób (4,4%), w tym 82,8 tys. zamieszkało na wsi.

W 2011 r. ludność miejska stanowiła 65,8% ogółu ludności województwa (w 2002 r. udział ten wyniósł 68,1%). W okresie międzyspisowym liczba ludności na wsi wzrosła o 11,9%, natomiast w mieście o 0,9%. Zwiększenie liczby ludności wiejskiej w dużej mierze spowodowane było rozwojem ośrodków podmiejskich (najczęściej skupionych wokół dużych miast), które zostały zasilone młodymi ludźmi przybyłymi z miast.

Tabl. 1. Ludność na podstawie spisów według płci i miejsca zamieszkania

WYSZCZEGÓLNIENIE	Ogółem	Z liczby ogółem			
		mężczyźni	kobiety	miasto	wieś
STAN W DNIU 20 V 2002 r.					
Ludność: w tys.	2179,9	1061,7	1118,2	1484,8	695,1
w %	100,0	48,7	51,3	68,1	31,9
STAN W DNIU 31 III 2011 r.					
Ludność: w tys.	2276,2	1110,1	1166,1	1498,3	777,9
w %	100,0	48,8	51,2	65,8	34,2
2002 = 100	104,4	104,6	104,3	100,9	111,9
Przyrosty/ubytki ludności [a] w tys.	96,3	48,4	47,9	13,4	82,8

a Różnica pomiędzy liczbą ludności w 2011 r. a liczbą ludności w 2002 r.

Gęstość zaludnienia województwa, tj. liczba osób przypadających na 1 km^2 powierzchni, wyniosła 124 osoby (w 2002 r. – 119). W porównaniu z 2002 r. gęstość zaludnienia w miastach zmniejszyła się o 13 osób do 1347, natomiast na wsi na 1 km^2 powierzchni przypadało 45 osób (o 5 więcej). Niezmiennie powiatem o największej gęstości zaludnienia pozostaje Sopot, mimo że liczba osób przypadających na 1 km^2 zmniejszyła się w porównaniu z 2002 r. o 183 osoby do 2239. Najmniejszą gęstość zaludnienia natomiast odnotowano w powiecie bytowskim – 36 osób na 1 km^2.

Tabl. 2. Ludność według płci i powiatów

WYSZCZEGÓLNIENIE	2002			2011		
	ogółem	mężczyźni	kobiety	ogółem	mężczyźni	kobiety
	w tys.					
W O J E W Ó D Z T W O	**2179,9**	**1061,7**	**1118,2**	**2276,2**	**1110,1**	**1166,1**
Powiaty:						
Bytowski	75,1	37,4	37,6	78,1	39,0	39,2
Chojnicki	90,0	44,2	45,7	95,6	47,2	48,4
Człuchowski	56,9	28,0	28,9	57,6	28,5	29,2
Gdański	79,9	39,5	40,3	99,0	48,8	50,2
Kartuski	103,3	51,7	51,6	120,0	60,1	59,8
Kościerski	65,4	32,5	32,9	70,5	35,3	35,2
Kwidzyński	79,8	39,4	40,3	83,4	41,4	42,0
Lęborski	63,4	31,0	32,3	66,1	32,7	33,5
Malborski	63,0	30,6	32,4	64,8	31,7	33,1
Nowodworski	35,7	17,7	18,0	36,5	18,1	18,4
Pucki	71,5	35,4	36,0	79,3	39,4	39,9
Słupski	91,6	45,7	45,9	96,6	48,5	48,1
Starogardzki	120,6	59,2	61,3	126,6	62,4	64,2
Sztumski	42,0	20,8	21,3	42,8	21,3	21,4
Tczewski	111,7	54,6	57,2	115,6	56,9	58,8
Wejherowski	173,5	86,2	87,3	199,6	98,8	100,7
Miasta na prawach powiatu:						
Gdańsk	461,3	219,5	241,8	460,3	218,3	242,0
Gdynia	253,5	121,5	132,0	249,1	118,6	130,6
Słupsk	99,9	47,2	52,7	95,9	45,3	50,6
Sopot	41,9	19,3	22,7	38,7	17,9	20,8

Analizując zmiany dotyczące liczby ludności według powiatów w okresie między spisami można zauważyć, że spadek liczby ludności w 2011 r. w porównaniu z 2002 r. nastąpił jedynie w miastach na prawach powiatu. W Gdyni ubyło 4,3 tys. osób, a liczba ludności w 2011 r. wyniosła 249,1 tys. W Słupsku oraz w Sopocie liczba ludności zmniejszyła się odpowiednio o 4,1 tys. osób (do 95,9 tys.) i o 3,2 tys. osób (do 38,7 tys.). W Gdańsku natomiast, najliczniejszym pod względem ludności powiecie, ubyło 1,1 tys. osób, a liczba ludności w 2011 r. wyniosła 460,3 tys. Z kolei największy przyrost

liczby ludności odnotowano w powiatach okalających Trójmiasto, czyli w powiecie wejherowskim (o 26,1 tys. osób do 199,6 tys.), gdańskim (o 19,1 tys. osób do 99,0 tys.) i kartuskim (o 16,6 tys. osób do 120,0 tys.).

Tabl. 3. Przyrosty/ubytki liczby ludności w 2011 r. w odniesieniu do wyników NSP 2002 według powiatów

WYSZCZEGÓLNIENIE	Przyrosty/ubytki					
	ogółem	miasta	wieś	ogółem	miasta	wieś
	w tys.			2002 = 100		
W O J E W Ó D Z T W O	**96,3**	**13,4**	**82,8**	**104,4**	**100,9**	**111,9**
Powiaty:						
Bytowski	3,1	-0,1	3,2	104,1	99,5	106,8
Chojnicki	5,6	2,1	3,5	106,2	103,9	109,7
Człuchowski	0,7	0,1	0,7	101,3	100,2	102,2
Gdański	19,1	5,1	14,1	123,9	122,3	124,6
Kartuski	16,6	0,0	16,6	116,1	100,2	120,3
Kościerski	5,1	0,7	4,4	107,7	102,9	110,4
Kwidzyński	3,6	1,8	1,8	104,5	103,9	105,4
Lęborski	2,8	0,6	2,2	104,4	101,5	109,1
Malborski	1,8	1,4	0,5	102,9	103,2	102,3
Nowodworski	0,9	0,2	0,7	102,4	101,7	102,7
Pucki	7,9	0,5	7,4	111,0	101,5	119,8
Słupski	5,0	0,1	5,0	105,5	100,3	107,0
Starogardzki	6,0	1,0	5,0	105,0	101,5	108,7
Sztumski	0,7	0,1	0,7	101,8	100,5	102,5
Tczewski	3,9	0,7	3,2	103,5	101,0	108,7
Wejherowski	26,1	12,1	14,0	115,0	111,4	120,8
Miasta na prawach powiatu:						
Gdańsk	-1,1	-1,1	-	99,8	99,8	-
Gdynia	-4,3	-4,3	-	98,3	98,3	-
Słupsk	-4,1	-4,1	-	95,9	95,9	-
Sopot	-3,2	-3,2	-	92,3	92,3	-

Pod względem stopnia urbanizacji sytuacja powiatów województwa pomorskiego w 2011 r. była podobna do warunków z 2002 r. Najwięcej ludności miejskiej, oprócz miast na prawach powiatu, koncentrowało się w powiatach malborskim (67,7% ogółu ludności powiatu), tczewskim (65,8%) i lęborskim (60,0%). Natomiast najsłabiej zurbanizowanym pozostawał powiat kartuski (18,0%), słupski (21,1%) i gdański (28,1%).

Według wyników spisu z 2011 r. liczba ludności województwa pomorskiego zwiększyła się o 35,9 tys. osób (1,6%) w porównaniu z danymi bilansowymi według stanu w dniu 31 grudnia 2010 r. W analizowanym okresie na wsi odnotowano wzrost liczby ludności o 2,0% (o 15,3 tys. osób), natomiast w miastach – o 1,4% (20,6 tys. osób).

W poszczególnych powiatach województwa skala rozbieżności między wynikami spisu z 2011 r. a danymi z bieżących bilansów ludności z końca 2010 r. (opracowanych na podstawie NSP 2011) była zróżnicowana. W ośmiu powiatach odnotowano większą w stosunku do bilansów liczbę ludności – największą w powiatach gdańskim, kartuskim i wejherowskim (przyrost wyniósł odpowiednio 0,6%, 0,4% i 0,3%). Największy spadek liczby ludności odnotowano natomiast w Sopocie (mniej o 0,4%) i powiecie kwidzyńskim (o 0,2%).

2. Ludność według płci i wieku

W okresie między spisami struktura ludności według płci zmieniła się nieznacznie. W 2011 r. mężczyźni stanowili 48,8% ogółu ludności (w 2002 r. – 48,7%), a kobiety 51,2% (odpowiednio – 51,3%), natomiast współczynnik feminizacji pozostał na niezmienionym poziomie – na 100 mężczyzn przypadało 105 kobiet. Współczynnik feminizacji zmienia się wraz z wiekiem ludności. Mężczyźni przeważają liczebnie aż do wieku 46 lat (współczynnik wynosi 97), a granica wieku liczebnej przewagi mężczyzn przesunęła się o 5 lat w stosunku do wyników NSP 2002, kiedy to odnotowano większą liczbę mężczyzn niż kobiet tylko do wieku 41 lat. Wśród ludności powyżej 46-go roku życia na 100 mężczyzn przypada 121 kobiet, a w najstarszych grupach wiekowych (od 70 lat wzwyż) odpowiednio 171.

Wyniki spisów z 2011 r. i 2002 r. w zakresie struktury wieku ludności różnią się znacząco, co wynika przede wszystkim z przesuwania się przez kolejne grupy wieku ludności wyżów i niżów demograficznych. W okresie między spisami liczba osób w wieku 15 lat i więcej zwiększyła się o 140,7 tys. (8,0%), natomiast liczba dzieci (0-14 lat) zmniejszyła się o 43,6 tys. osób (10,5%).

W wyniku niekorzystnych trendów demograficznych istotnie zmniejszył się odsetek ludności w wieku przedprodukcyjnym. Według spisu z 2011 r. udział ludności w wieku 0-17 lat w ogólnej liczbie ludności województwa pomorskiego wyniósł 20,0% wobec 24,2% według spisu z 2002 r. Mniej dzieci i młodzieży odnotowano zarówno wśród ludności miejskiej (zmniejszenie udziału o 3,8 p.proc. – do 17,6%), jak i wiejskiej – udział tej grupy ludności wyniósł 24,5% i w stosunku do 2002 r. był mniejszy o 5,8 p.proc.

Największy odsetek ludności w wieku przedprodukcyjnym odnotowano w powiatach: kartuskim (26,5%), kościerskim (23,6%), wejherowskim i puckim (po 23,0%), a najniższy w miastach na prawach powiatu: Sopocie (12,2%), Gdańsku (16,0%), Gdyni (16,2%) i Słupsku (16,4%).

LUDNOŚĆ WEDŁUG PŁCI I WIEKU

NSP 2002 [a]
Stan w dniu 20 maja 2002 r.

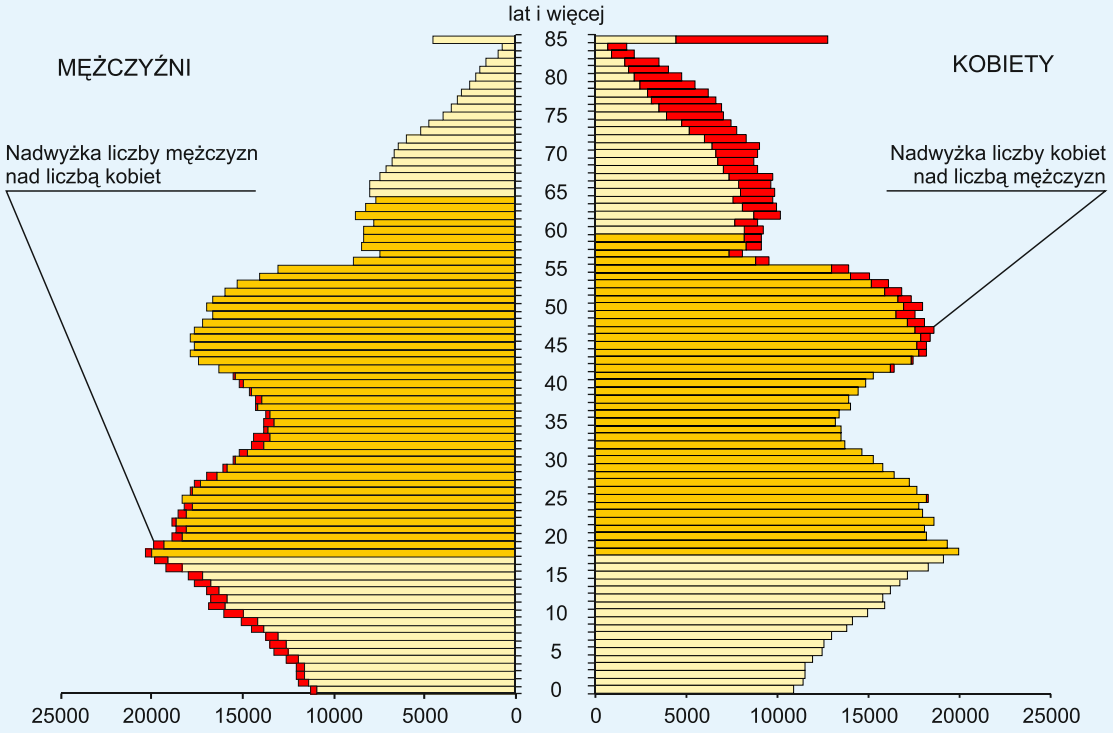

NSP 2011
Stan w dniu 31 marca 2011 r.

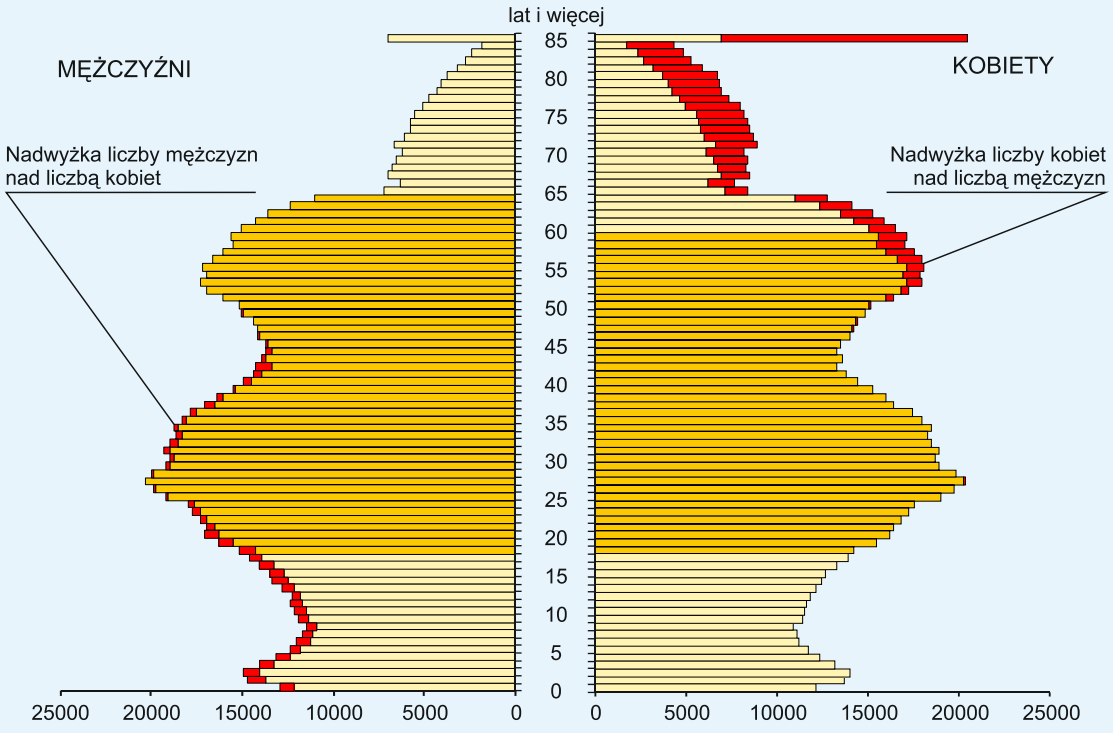

Wiek nieprodukcyjny
Non-working age

Wiek produkcyjny
Working age

a Nie uwzględniono osób o nieustalonym wieku (0,9 tys. osób).

LUDNOŚĆ WEDŁUG PŁCI, WIEKU I MIEJSCA ZAMIESZKANIA W 2011 R.

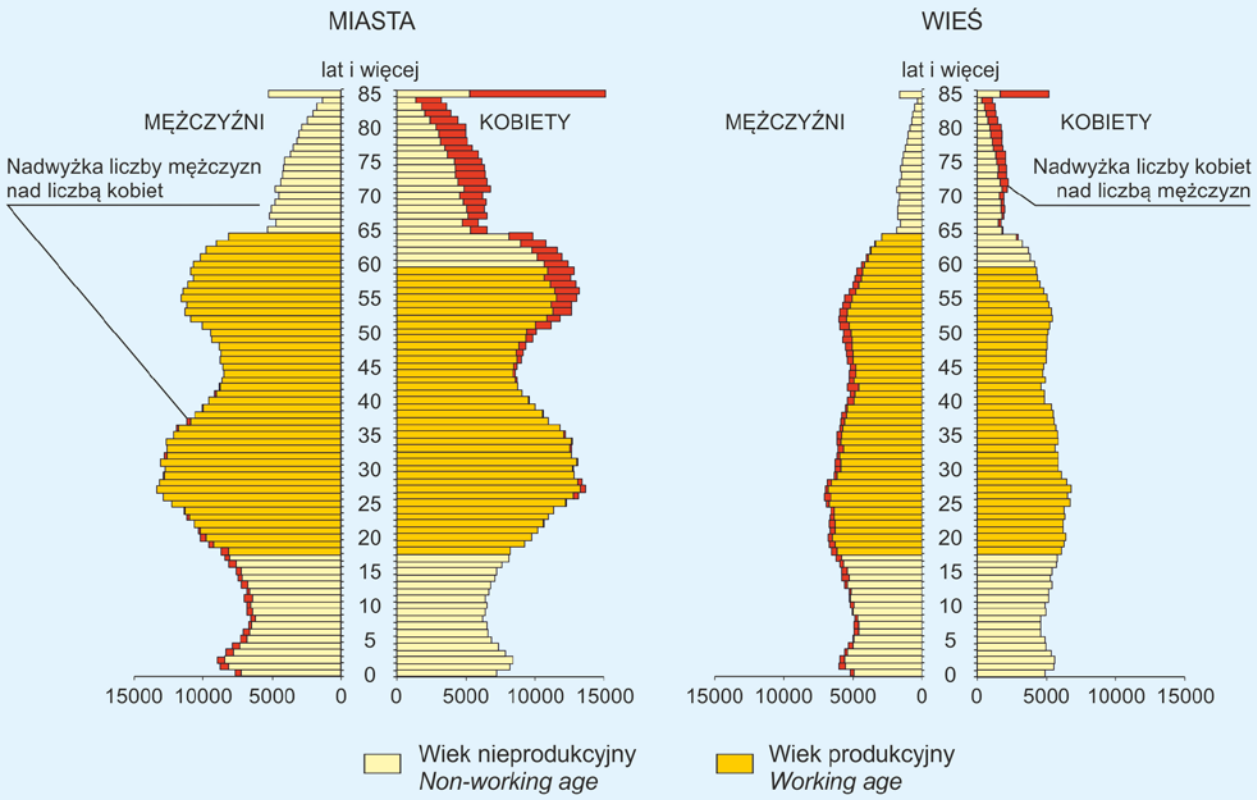

WSPÓŁCZYNNIK FEMINIZACJI I GĘSTOŚĆ ZALUDNIENIA WEDŁUG POWIATÓW

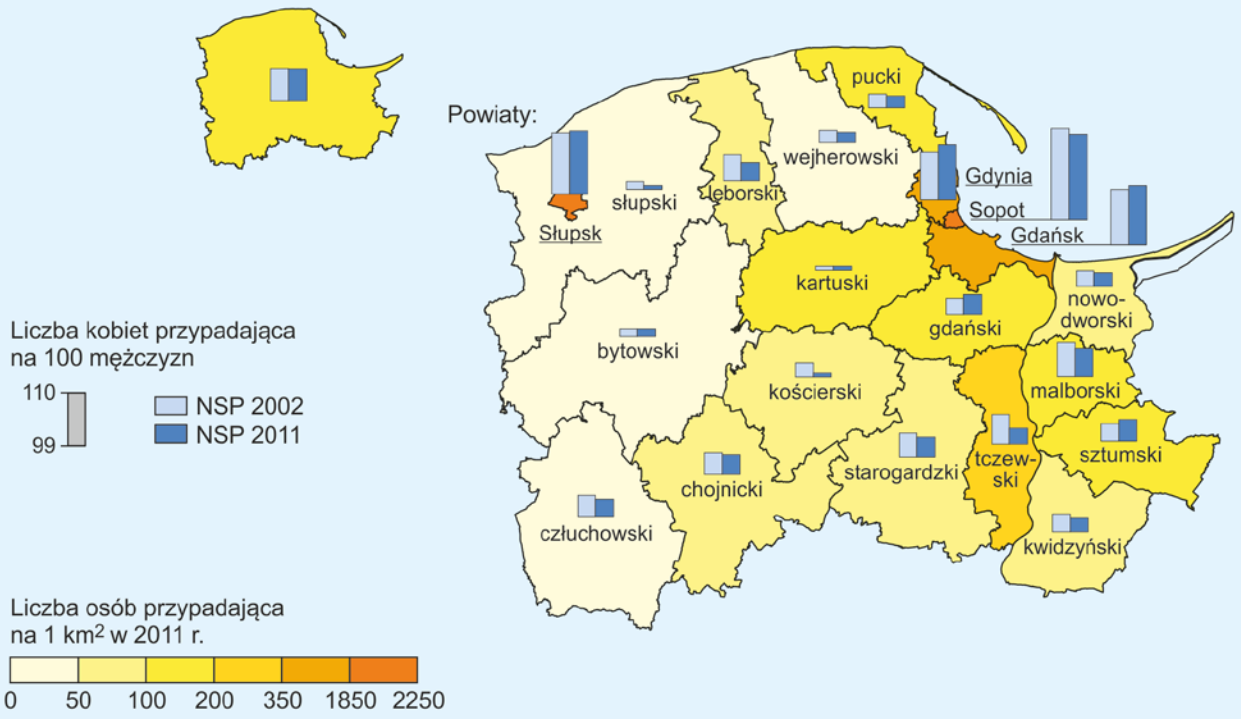

Tabl. 4. Ludność według ekonomicznych grup wieku i miejsca zamieszkania

WYSZCZEGÓLNIENIE		Ogółem	W wieku				
			przed-produk-cyjnym	produkcyjnym			poprodukcyjnym
				razem	mobilnym	niemobilnym	
		W TYSIĄCACH					
O G Ó Ł E M	2002[a]	2179,9	528,1	1358,6	882,7	476,0	292,4
	2011	**2276,2**	**455,1**	**1468,3**	**924,3**	**543,9**	**352,8**
Miasta	2002[a]	1484,8	317,6	950,6	598,3	352,2	215,8
	2011	**1498,3**	**264,1**	**969,4**	**599,7**	**369,7**	**264,8**
Wieś	2002[a]	695,1	210,5	408,0	284,3	123,7	76,6
	2011	**777,9**	**191,0**	**498,9**	**324,6**	**174,3**	**88,0**
		W %					
O G Ó Ł E M	2002[a]	100,0	24,2	62,3	40,5	21,8	13,4
	2011	**100,0**	**20,0**	**64,5**	**40,6**	**23,9**	**15,5**
Miasta	2002[a]	100,0	21,4	64,0	40,3	23,7	14,5
	2011	**100,0**	**17,6**	**64,7**	**40,0**	**24,7**	**17,7**
Wieś	2002[a]	100,0	30,3	58,7	40,9	17,8	11,0
	2011	**100,0**	**24,5**	**64,1**	**41,7**	**22,4**	**11,3**
		2002 = 100					
O G Ó Ł E M	**2011**	**104,4**	**86,2**	**108,1**	**104,7**	**114,3**	**120,7**
Miasta		100,9	83,2	102,0	100,2	104,9	122,7
Wieś		111,9	90,7	122,3	114,2	140,9	115,0

a W podziale według wieku nie uwzględniono osób o nieustalonym wieku (0,9 tys.).

W stosunku do 2002 r. liczba ludności w wieku produkcyjnym wzrosła o 109,7 tys. osób, a udział tej grupy w ogólnej liczbie ludności zwiększył się o 2,2 p.proc. Liczba ludności w wieku niemobilnym wzrosła zdecydowanie bardziej niż ludności w wieku mobilnym (wzrost o 68,0 tys. osób wobec 41,7 tys. osób). Znaczący przyrost ludności w wieku produkcyjnym wystąpił na obszarach wiejskich – o 90,9 tys. osób (w tym 40,3 tys. osób w grupie mobilnej), podczas gdy w miastach liczba ludności zwiększyła się o 18,8 tys. osób (odpowiednio 1,4 tys.). Największy odsetek ludności w wieku produkcyjnym odnotowano w powiatach: słupskim (66,1%), sztumskim (66,0%), kwidzyńskim i gdańskim (po 65,7%), a najniższy w powiecie kartuskim (62,1%), mieście Sopot (62,3%) i powiecie kościerskim (63,1%).

W 2011 r. zwiększył się także udział ludności w wieku poprodukcyjnym i wyniósł 15,5% (w 2002 r. – 13,4%). W stosunku do spisu z 2002 r. liczba osób w wieku emerytalnym wzrosła o 60,4 tys., a najwyższy udział osób w tej grupie wieku odnotowano w miastach na prawach powiatu: Sopocie (25,5%), Gdyni (20,1%), Gdańsku (19,5%) i Słupsku (18,1%), natomiast najniższy w powiatach: kartuskim (11,4%), gdańskim (11,5%) i wejherowskim (12,2%).

Na skutek zmian w ekonomicznych grupach wieku obniżył się współczynnik obciążenia ekonomicznego. W 2011 r. na każde 100 osób w wieku produkcyjnym przypadało 55,0 osób w wieku nieprodukcyjnym – o 5,4 osoby mniej niż miało to miejsce w 2002 r. Szczególnie duży spadek omawianego współczynnika odnotowano dla ludności wiejskiej – o 14,5 osoby, podczas gdy w miastach wyniósł on odpowiednio 1,5 osoby.

Tabl. 5. Ludność w wieku nieprodukcyjnym na 100 osób w wieku produkcyjnym według płci

WYSZCZEGÓLNIENIE		Ogółem	Mężczyźni	Kobiety
O G Ó Ł E M	2002	60,4	52,3	68,9
	2011	**55,0**	**44,6**	**66,4**
przedprodukcyjnym	2002	38,9	38,8	38,9
	2011	**31,0**	**30,5**	**31,6**
poprodukcyjnym	2002	21,5	13,5	30,0
	2011	**24,0**	**14,2**	**34,8**
Miasta	2002	56,1	48,2	64,1
	2011	**54,6**	**43,3**	**66,6**
Wieś	2002	70,4	61,2	80,7
	2011	**55,9**	**47,1**	**66,0**

Najniższy współczynnik obciążenia ekonomicznego odnotowano w powiatach: słupskim (51,4 osoby), sztumskim (51,5) i kwidzyńskim (52,3), najwyższy natomiast w powiatach: kartuskim (61,0 osoby), mieście Sopot (60,5) i kościerskim (58,4). W miastach na prawach powiatu: Gdańsku, Gdyni, Słupsku i Sopocie na 100 osób w wieku produkcyjnym przypadało więcej osób w wieku poprodukcyjnym niż przedprodukcyjnym, co oznacza, że więcej osób opuszcza rynek pracy niż na niego wchodzi.

Malejący odsetek dzieci i młodzieży w populacji ogółem oraz coraz większy udział ludności w wieku emerytalnym wynika przede wszystkim z niskiej dzietności, nie gwarantującej prostej zastępowalności pokoleń, co pogłębia proces starzenia się społeczeństwa.

W porównaniu z danymi bilansowymi z końca 2010 r. struktura ludności według wieku w 2011 r. nie uległa istotnym zmianom – różnice między udziałami poszczególnych ekonomicznych grup wieku kształtowały się na poziomie 0,1-0,3 p.proc.

3. Ludność według stanu cywilnego

Struktura ludności według stanu cywilnego uwarunkowana jest czynnikami demograficznymi, tj. liczbą osób w poszczególnych grupach wieku, liczbą zgonów i rozwodów, a także sytuacją społeczno-ekonomiczną kraju, wpływającą na podejmowanie decyzji prorodzinnych.

Stan cywilny prawny

W województwie pomorskim w 2011 r. ponad 1/3 mężczyzn w wieku 15 lat i więcej stanowili kawalerowie, natomiast odsetek panien był znacznie niższy i wyniósł 25,2% populacji kobiet.

Tabl. 6. Ludność w wieku 15 lat i więcej według stanu cywilnego prawnego, płci i miejsca zamieszkania w 2011 r.

WYSZCZEGÓLNIENIE	Ogółem	Kawalerowie, panny	Żonaci, zamężne	Wdowcy, wdowy	Rozwiedzeni, rozwiedzione	Nieustalony
			W TYSIĄCACH			
O G Ó Ł E M	**1903,1**	**560,2**	**1063,3**	**161,7**	**100,7**	**17,3**
mężczyźni	918,4	311,8	530,7	26,4	40,9	8,6
kobiety	984,7	248,3	532,6	135,3	59,8	8,7
Miasta	1281,3	362,8	703,7	116,4	82,1	16,3
Wieś	621,8	197,4	359,6	45,2	18,6	0,9
			W %			
O G Ó Ł E M	**100,0**	**29,4**	**55,9**	**8,5**	**5,3**	**0,9**
mężczyźni	100,0	34,0	57,8	2,9	4,5	0,9
kobiety	100,0	25,2	54,1	13,7	6,1	0,9
Miasta	100,0	28,3	54,9	9,1	6,4	1,3
Wieś	100,0	31,7	57,8	7,3	3,0	0,2

Odsetek żonatych mężczyzn (57,8%) był nieco wyższy w porównaniu z zamężnymi kobietami (o 3,7 p.proc.). Różnica ta wynika przede wszystkim z wyższej umieralności mężczyzn, powodującej częstsze owdowienia kobiet. Zjawisko nadumieralności mężczyzn zaobserwowano już wśród osób w wieku 50-54 lata. Udział mężatek w tej grupie wieku był o 2,3 p.proc. niższy (75,1%) w porównaniu z odsetkiem żonatych (77,4%). W starszych grupach wiekowych zjawisko to znacznie nasila się, odsetek wdów w wieku 55-64 lata jest ponad czterokrotnie wyższy niż odsetek wdowców, a w wieku powyżej 65 lat wdowy stanowią blisko 56% populacji kobiet, podczas gdy wdowcy odpowiednio 16,0%.

Tabl. 7. Ludność w wieku 15 lat i więcej według grup wieku, płci i stanu cywilnego prawnego w 2011 r.

WYSZCZEGÓLNIENIE	Ogółem	W wieku				
		15-24	25-34	35-49	50-64	65 lat i więcej
			W TYSIĄCACH			
Mężczyźni	**918,4**	**160,5**	**193,0**	**227,2**	**229,1**	**108,6**
			W %			
Kawalerowie	34,0	95,2	48,3	17,8	9,2	3,9
Żonaci	57,8	3,5	48,2	73,6	79,4	76,2
Wdowcy	2,9	0,0	0,0	0,5	3,4	16,0
Rozwiedzeni	4,5	0,1	2,2	7,2	7,1	3,7
Nieustalony	0,9	1,2	1,3	0,9	0,8	0,3
			W TYSIĄCACH			
Kobiety	**984,7**	**154,1**	**190,9**	**222,9**	**247,4**	**169,4**
			W %			
Panny	25,2	88,1	34,0	11,0	6,4	4,3
Zamężne	54,1	10,3	60,2	76,0	69,8	35,2
Wdowy	13,7	0,0	0,3	2,5	14,1	55,7
Rozwiedzione	6,1	0,2	3,9	9,8	9,1	4,5
Nieustalony	0,9	1,4	1,6	0,8	0,5	0,3

LUDNOŚĆ WEDŁUG EKONOMICZNYCH GRUP WIEKU

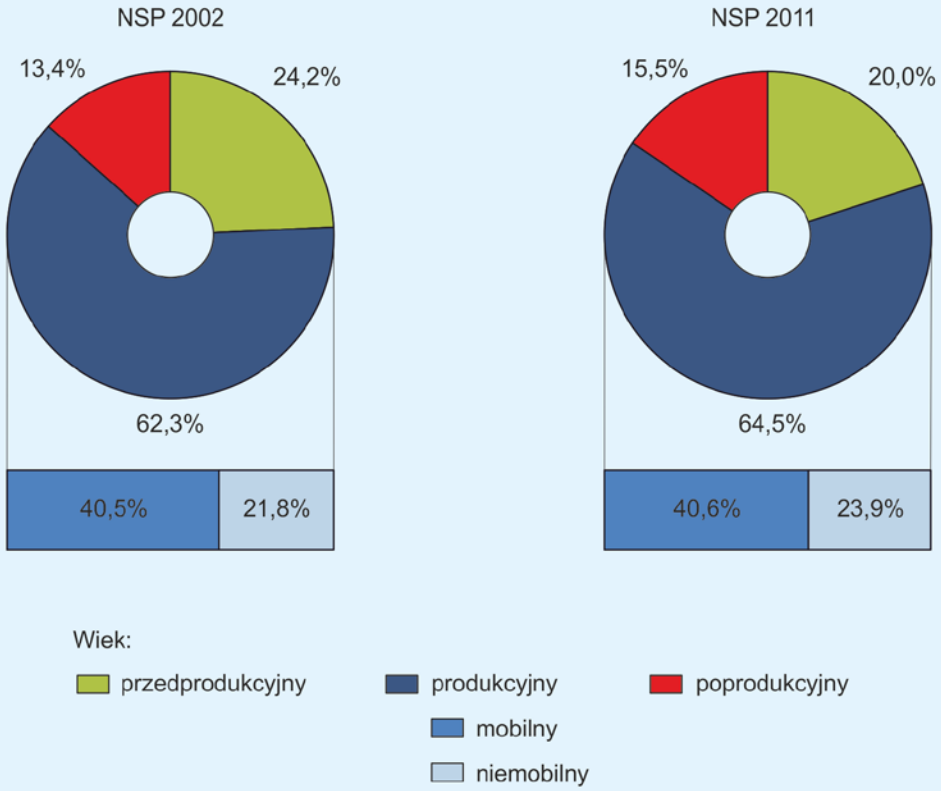

WSPÓŁCZYNNIK OBCIĄŻENIA EKONOMICZNEGO[a] WEDŁUG POWIATÓW W 2011 R.

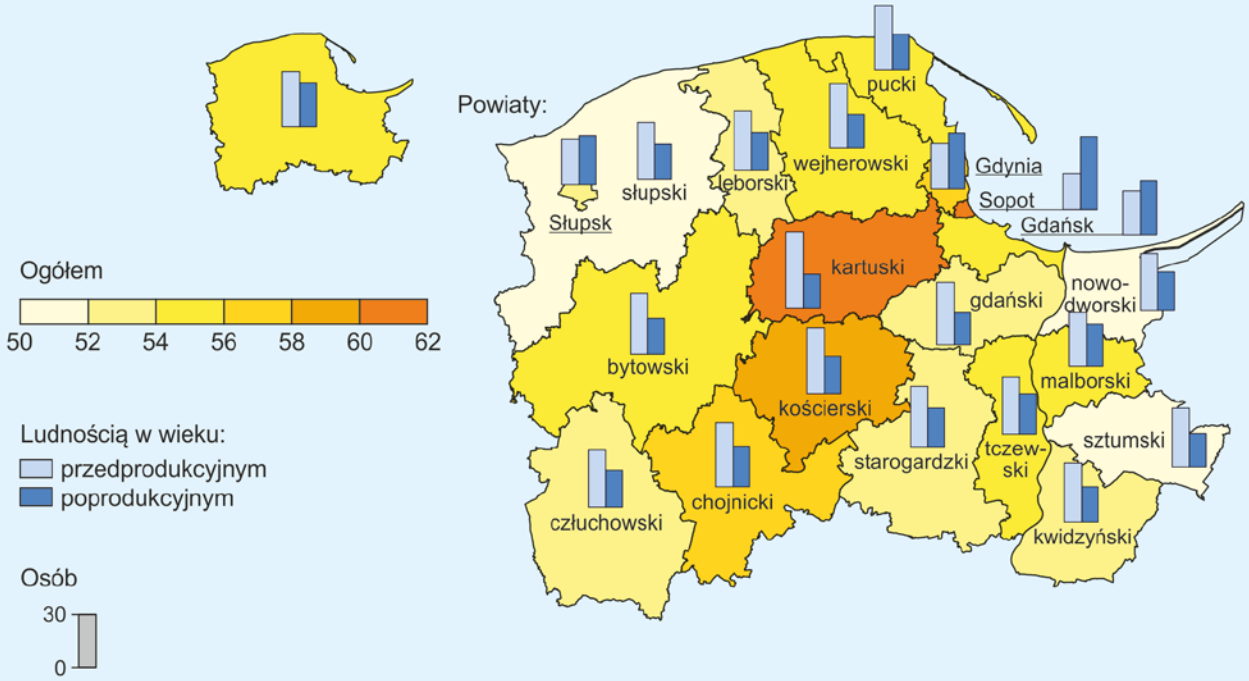

a Liczba osób w wieku nieprodukcyjnym (tj. przedprodukcyjnym i poprodukcyjnym) przypadająca na 100 osób w wieku produkcyjnym.

LUDNOŚĆ W WIEKU 15 LAT I WIĘCEJ WEDŁUG STANU CYWILNEGO PRAWNEGO I FAKTYCZNEGO W 2011 R.

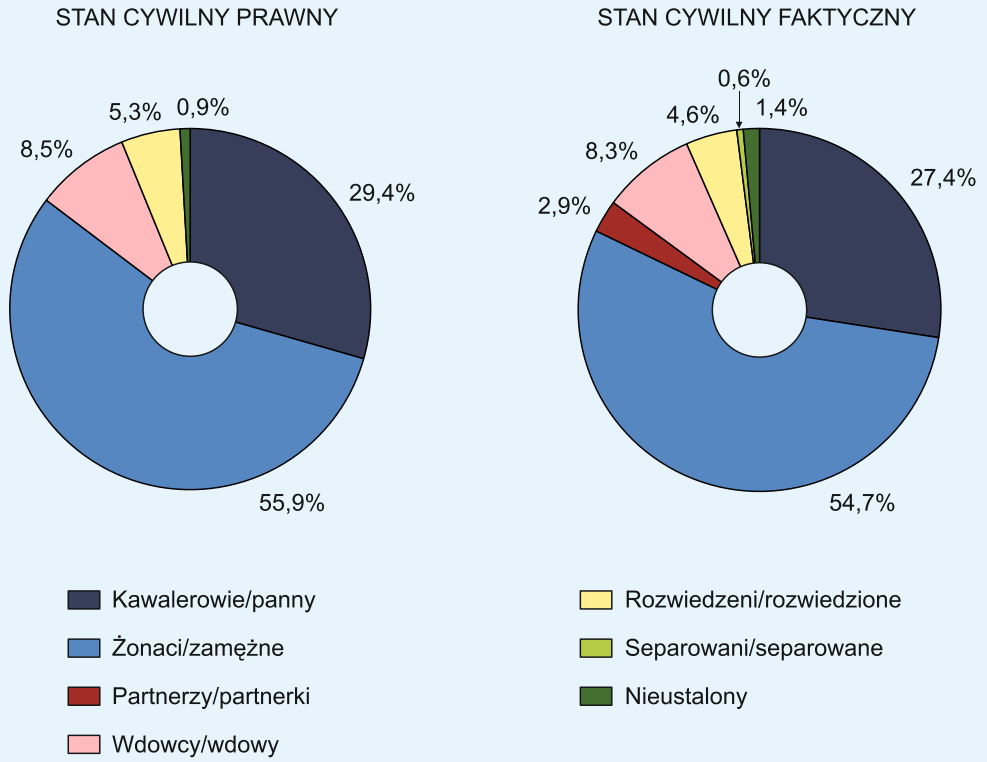

LUDNOŚĆ W WIEKU 15 LAT I WIĘCEJ WEDŁUG PŁCI I STANU CYWILNEGO FAKTYCZNEGO W 2011 R.

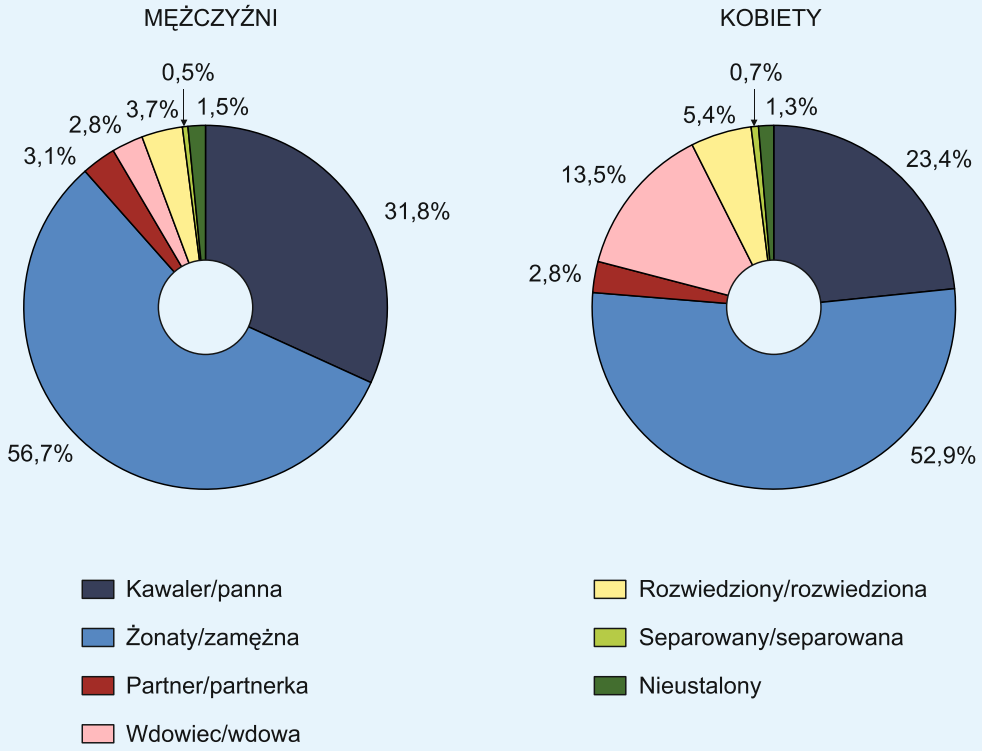

Struktura ludności według stanu cywilnego była zróżnicowana w zależności od miejsca zamieszkania osób. W miastach odsetek kawalerów/panien (28,3%) był niższy w porównaniu z osobami mieszkającymi na wsi (31,7%), podobnie jak osób pozostających w małżeństwie, które na wsi stanowiły 57,8%, a w miastach 54,9%. Odwrotna sytuacja dotyczyła osób owdowiałych, którzy przeważali w miastach – 9,1% ludności, a na wsi – 7,3%. Natomiast udział osób rozwiedzionych w ogólnej liczbie ludności miejskiej był ponad dwukrotnie większy niż w ludności wiejskiej ogółem (6,4% wobec 3,0%).

Z punktu widzenia rozwoju ludnościowego kraju bardzo ważny jest odsetek osób żonatych i zamężnych, decydujących o liczbie ludności kraju, ponieważ blisko 75% dzieci rodzi się w związkach małżeńskich.

W odniesieniu do wyników spisu z 2002 r. struktura ludności według stanu cywilnego prawnego nie zmieniła się istotnie. Udział kawalerów i panien oraz osób owdowiałych pozostał na zbliżonym poziomie, zmniejszył się natomiast odsetek osób pozostających w małżeństwie – o 1,4 p.proc. dla mężczyzn i 1,3 p.proc. dla kobiet, co spowodowane było niską liczbą corocznie zawieranych małżeństw. Odsetek osób rozwiedzionych wzrósł natomiast o 1,1 p.proc. wśród mężczyzn i 1,3 p.proc. wśród kobiet.

Stan cywilny faktyczny

Stan cywilny faktyczny, oprócz kategorii prawnych (kawaler/panna, osoby pozostające w prawnym związku małżeńskim, osoby owdowiałe i rozwiedzione), wyodrębnia także dwie dodatkowe kategorie, tj. osoby żyjące w związkach partnerskich (których w spisie 2011 r. wyodrębniono 55,4 tys., tj. 2,9% ludności w wieku 15 lat i więcej) oraz małżonkowie pozostający w separacji (w separacji orzeczonej prawnie albo deklarowanej) – którzy stanowili 0,6% populacji w województwie (10,9 tys.). Tym samym populacja ludności w wieku 15 lat i więcej analizowana według stanu cywilnego prawnego i faktycznego różniła się istotnie. Zestawiając dane dla poszczególnych kategorii stanu cywilnego prawnego i faktycznego należy wziąć pod uwagę różnice dotyczące nieustalonego stanu cywilnego, który dla stanu cywilnego prawnego wyniósł 17,3 tys., a dla faktycznego – 27,4 tys.

Liczebność wszystkich kategorii według faktycznego stanu cywilnego były mniejsze w stosunku do danych o stanie cywilnym prawnym o 1,8% – 13,7%, a przy uwzględnieniu płci różnice sięgały nawet 18,0%. Oznacza to, że osoby pozostające w prawnych małżeństwach zadeklarowały separację lub utworzenie związków partnerskich z innymi osobami. Związki partnerskie tworzyły również osoby będące w świetle prawa kawalerami/pannami oraz osobami owdowiałymi i rozwiedzionymi.

Największa różnica między stanem prawnym i faktycznym dotyczy osób rozwiedzionych. Z punktu widzenia faktycznego stanu cywilnego było ich o 13,7% mniej niż orzeczonych przez sąd (w miastach – o 13,1%, na wsi – o 16,3% mniej). Omawiana różnica w przypadku kobiet wyniosła 10,8%, a dla

mężczyzn aż 18,0%. Oznacza to, że wiele osób, których małżeństwo zostało rozwiązane przez sąd zadeklarowało, zgodnie ze swym odczuciem, że w dalszym ciągu pozostają w związku małżeńskim. Podobnie zadeklarować mógł kawaler/panna, wdowiec/wdowa czy osoba rozwiedziona żyjąca w związku partnerskim. Wyniki wszystkich spisów powszechnych wykazywały różnice w liczbie zamężnych kobiet i żonatych mężczyzn, których zawsze było mniej.

Tabl. 8. Ludność w wieku 15 lat i więcej według stanu cywilnego faktycznego, płci i miejsca zamieszkania w 2011 r.

WYSZCZEGÓLNIENIE	Ogółem	Kawalerowie, panny	Żonaci, zamężne	Partnerzy, partnerki	Wdowcy, wdowy	Rozwiedzeni, rozwiedzione	W separacji	Nieustalony
				W TYSIĄCACH				
O G Ó Ł E M	**1903,1**	**522,2**	**1041,5**	**55,4**	**158,7**	**86,9**	**10,9**	**27,4**
mężczyźni	918,4	292,0	520,4	28,1	25,6	33,5	4,5	14,2
kobiety	984,7	230,2	521,1	27,3	133,1	53,4	6,4	13,2
Miasta	1281,3	333,9	687,3	42,9	114,2	71,3	8,2	23,5
Wieś	621,8	188,3	354,3	12,5	44,5	15,6	2,7	4,0
				W %				
O G Ó Ł E M	**100,0**	**27,4**	**54,7**	**2,9**	**8,3**	**4,6**	**0,6**	**1,4**
mężczyźni	100,0	31,8	56,7	3,1	2,8	3,7	0,5	1,5
kobiety	100,0	23,4	52,9	2,8	13,5	5,4	0,7	1,3
Miasta	100,0	26,1	53,6	3,3	8,9	5,6	0,6	1,8
Wieś	100,0	30,3	57,0	2,0	7,2	2,5	0,4	0,6

Spośród kawalerów i panien 6,8% zadeklarowało pozostawanie w związku partnerskim (w miastach 8,0%, na wsi– 4,6%). Analogiczny odsetek wśród osób owdowiałych wyniósł 1,8% – w przeważającej części sytuacja ta dotyczyła mężczyzn, a ze względu na miejsce zamieszkania – mieszkańców miast.

Spośród osób pozostających – z prawnego punktu widzenia – w związkach małżeńskich, 2,0% stwierdziło, że ich małżeństwo się rozpadło, tj. osoby te zadeklarowały separację lub związek partnerski z inną osobą.

Największe różnice między stanem cywilnym prawnym i faktycznym widoczne były przede wszystkim w miastach na prawach powiatu: Gdańsku, Gdyni i Słupsku, a także w powiatach człuchowskim i kwidzyńskim. Najmniejsze różnice odnotowano natomiast w powiatach chojnickim i kartuskim.

W porównaniu z wynikami spisu z 2002 r. struktura ludności według stanu cywilnego faktycznego nie uległa gwałtownej zmianie. Blisko dwukrotnie wzrosła liczba osób pozostających w związkach partnerskich i o 34,9% liczba osób rozwiedzionych. Natomiast w pozostałych grupach: osób pozostających w związkach małżeńskich, kawalerów/panien oraz osób będących w separacji, zanotowano niewielki spadek ich udziału – odpowiednio o 3,2 p.proc., 1,0 p.proc. i 0,3 p.proc.

Rozdział VI. CHARAKTERYSTYKA SPOŁECZNO-EKONOMICZNA LUDNOŚCI

1. Poziom wykształcenia

Pozytywnym zjawiskiem obserwowanym w latach 2002-2011 był stały wzrost poziomu wykształcenia ludności województwa pomorskiego. W okresie międzyspisowym odsetek osób z wykształceniem co najmniej średnim wzrósł z 42,6% w 2002 r. do 48,9% w 2011 r., w tym najwyższy wzrost odnotowano w odniesieniu do osób z wykształceniem wyższym, których udział zwiększył się w ogóle ludności w wieku 13 lat i więcej z 10,9% w 2002 r. do 17,6% w 2011 r. Zmniejszył się natomiast odsetek osób, które zakończyły edukację na poziomie zasadniczej szkoły zawodowej (z 23,9% w 2002 r. do 21,9% w 2011 r.).

Tabl. 9. Ludność w wieku 13 lat i więcej według płci i poziomu wykształcenia

WYSZCZEGÓLNIENIE	2002		2011					
			ogółem		mężczyźni		kobiety	
	w tys.	w %	w tys.	w %	w tys.	w %	w tys.	w %
O G Ó Ł E M [a]	**1830,7**	**100,0**	**1953,8**	**100,0**	**944,5**	**100,0**	**1009,3**	**100,0**
w tym wykształcenie:								
Wyższe	199,9	10,9	343,9	17,6	146,5	15,5	197,4	19,6
Średnie i policealne	580,6	31,7	611,6	31,4	270,8	28,7	340,8	33,8
Zasadnicze zawodowe	437,8	23,9	427,3	21,9	267,6	28,3	159,7	15,8
Podstawowe ukończone i gimnazjalne [b]	522,1	28,5	435,0	22,3	194,9	20,6	240,1	23,8
Podstawowe nieukończone i bez wykształcenia szkolnego	50,5	2,8	21,5	1,1	8,9	0,9	12,5	1,2

a W dalszym podziale nie uwzględniono nieustalonego poziomu wykształcenia. W NSP 2011 nie ustalono poziomu wykształcenia dla 114,5 tys. osób w wieku 13 lat i więcej, w tym dla 78,3 tys. przebywających za granicą 12 m-cy i dłużej.
b W 2002 r. – podstawowe ukończone.

Struktura ludności według poziomu wykształcenia różniła się w zależności od płci. W 2011 r. wśród ogółu mężczyzn 15,5% ukończyło szkoły wyższe, co w porównaniu z 2002 r. oznaczało wzrost o 5,0 p.proc. Znacznie lepiej przedstawiała się sytuacja kobiet w tym zakresie. W 2002 r. dyplom ukończenia szkoły wyższej posiadało 11,3% kobiet, natomiast 9 lat później – już 19,6%.

W 2011 r. w porównaniu z 2002 r. odnotowano nieco niższy (o 1,0 p.proc.) odsetek mężczyzn z wykształceniem średnim i policealnym (dla kobiet odsetek ten wyniósł 33,8% w 2011 r. wobec 35,5% w 2002 r.). Analizując poziom wykształcenia mężczyzn można zauważyć, że według wyników NSP 2011 mniej mężczyzn niż 9 lat temu zakończyło edukację na poziomie zasadniczej szkoły

zawodowej. Odsetek mężczyzn legitymujących się tym poziomem wykształcenia wyniósł 28,3% w 2011 r. wobec 31,2% w 2002 r.

W 2011 r. wykształcenie podstawowe lub gimnazjalne posiadało 23,8% kobiet, podczas gdy odsetek ten w 2002 r. wyniósł 30,9%. Dla mężczyzn odsetek ten wyniósł odpowiednio 20,6% w 2011 r. i 25,9% w 2002 r. Należy jednak pamiętać, że w NSP 2002 nie było jeszcze danych o osobach, które ukończyły szkoły gimnazjalne, ze względu na reformę szkolnictwa z 1999 r. wprowadzającą 6-letnią szkołę podstawową i 3-letnie gimnazja. Uczniowie gimnazjów kończyli szkołę w czerwcu 2002 r., podczas gdy moment krytyczny spisu obrazował sytuację w dniu 20 maja 2002 r. W związku z tym byli oni zaliczani do niższego poziomu wykształcenia, tzn. do podstawowego. Dlatego też, obecnie w celu porównania w czasie, dokonywana jest agregacja wyników tych dwóch poziomów wykształcenia.

Czynnikiem różnicującym strukturę ludności według poziomu wykształcenia jest również miejsce zamieszkania. Pomimo ogólnego wzrostu poziomu wykształcenia wśród ludności województwa pomorskiego w dalszym ciągu struktura poziomu wykształcenia ludności wiejskiej różni się od tej odnotowanej w miastach. Porównując wyniki obu spisów można zaobserwować, że w dalszym ciągu dominującym poziomem wykształcenia ludności zamieszkałej na wsi było wykształcenie podstawowe (łącznie z gimnazjalnym) – 31,9%, natomiast w 2002 r. odsetek ten wyniósł 41,3%. Wśród ludności miejskiej było to z kolei wykształcenie średnie (łącznie z policealnym) – 34,8% w 2011 r. wobec 37,2% w 2002 r.

W porównaniu z wynikami NSP 2002, zarówno w miastach, jak i na wsi, odnotowano znaczny wzrost liczby osób z wykształceniem wyższym. Według wyników NSP 2011 mieszkańcy miast legitymujący się wyższym poziomem wykształcenia stanowili 21,6% ludności miejskiej, natomiast na wsi odsetek ten wyniósł 9,4%. Jednak to właśnie na wsi, w porównaniu z wynikami spisu z 2002 r., odnotowano bardzo dynamiczny, ponad 2-krotny wzrost wielkości udziału osób z tym poziomem wykształcenia (według NSP 2002 struktura ludności z wykształceniem wyższym przedstawiała się następująco: 13,8% w miastach i 4,2% na wsi). Z kolei według wyników NSP 2011 zdecydowanie więcej mieszkańców wsi niż miast posiadało wykształcenie zasadnicze zawodowe, a odsetek osób z tego typu wykształceniem wyniósł 18,9% w miastach i 27,9% na wsi.

Rozpatrując poziom wykształcenia kobiet i mężczyzn na podstawie wyników NSP 2011 należy zauważyć, że zarówno w miastach, jak i na wsi to kobiety częściej niż mężczyźni posiadały wykształcenie wyższe. Odsetek kobiet z tym poziomem wykształcenia wyniósł 23,2% w miastach i 11,6% na wsi (dla mężczyzn odpowiednio 19,9% i 7,2%). Podobną sytuację obserwujemy w przypadku osób ze średnim poziomem wykształcenia, wśród których kobiety zdecydowanie częściej niż mężczyźni kończyły tego typu szkoły.

Tabl. 10. Ludność w wieku 13 lat i więcej według miejsca zamieszkania, płci i poziomu wykształcenia w 2011 r.

WYSZCZEGÓLNIENIE	Miasto			Wieś		
	razem	mężczyźni	kobiety	razem	mężczyźni	kobiety
	w %					
O G Ó Ł E M [a]	**100,0**	**100,0**	**100,0**	**100,0**	**100,0**	**100,0**
w tym wykształcenie:						
Wyższe	21,6	19,9	23,2	9,4	7,2	11,6
Średnie i policealne	34,8	32,5	36,9	24,1	21,3	27,0
Zasadnicze zawodowe	18,9	24,6	13,7	27,9	35,5	20,3
Podstawowe ukończone i gimnazjalne	17,5	15,8	19,0	31,9	29,8	34,1
Podstawowe nieukończone i bez wykształcenia szkolnego	0,8	0,7	0,9	1,7	1,4	2,0

a W dalszym podziale nie uwzględniono nieustalonego poziomu wykształcenia.

Zdecydowanie wyższy odsetek zarówno mężczyzn, jak i kobiet, którzy zakończyli edukację na poziomie zasadniczej szkoły zawodowej odnotowano na wsi (odpowiednio 35,5% i 20,3% ogółu danej kategorii osób w wieku 13 lat i więcej mieszkających na wsi). W miastach odsetek ten kształtował się na poziomie 24,6% dla mężczyzn i 13,7% dla kobiet.

Kontynuacja nauki

Spis z 2011 r. dostarczył również informacji o tym, czy osoby posiadające już określony poziom wykształcenia kontynuują naukę. W województwie pomorskim w 2011 r. spośród ogółu ludności w wieku 13 lat i więcej naukę kontynuowało 296,2 tys. osób, w tym 222,0 tys. osób uczyło się w trybie dziennym, a 74,2 tys. osób w trybie wieczorowym, zaocznym (niestacjonarnym) lub na odległość.

W trybie dziennym kontynuowali naukę przede wszystkim absolwenci szkół podstawowych i gimnazjów, którzy stanowili 70,3% ogółu osób uczących się w szkołach dziennych. Z kolei wśród ogółu osób kontynuujących naukę w trybie wieczorowym lub zaocznym kształcili się absolwenci szkół średnich, w tym liceów ogólnokształcących (31,0%) oraz studiów licencjackich i inżynierskich (18,6%). W trybie wieczorowym kształcili się również, podnosząc swoje kwalifikacje, absolwenci studiów wyższych (z tytułem magistra, lekarza lub równorzędnym), którzy stanowili 14,6% kontynuujących naukę w trybie wieczorowym, zaocznym lub na odległość.

Tabl. 11. Ludność w wieku 13 lat i więcej kontynuująca naukę według trybu kontynuowania nauki i poziomu wykształcenia w 2011 r.

WYSZCZEGÓLNIENIE	Osoby kontynuujące naukę		
	razem	w trybie dziennym/stacjonarnym	w trybie wieczorowym, zaocznym (niestacjonarnym), na odległość
	w %		
O G Ó Ł E M	**100,0**	**100,0**	**100,0**
wykształcenie:			
Wyższe z tytułem magistra, lekarza lub równorzędne	4,9	1,7	14,6
Wyższe z tytułem inżyniera, licencjata, dyplomowanego ekonomisty	7,8	4,1	18,6
Średnie zawodowe i policealne	7,2	2,3	21,8
Średnie ogólnokształcące	21,2	18,0	31,0
Zasadnicze zawodowe	2,2	0,4	7,5
Podstawowe i gimnazjalne	54,3	70,3	6,4
Podstawowe nieukończone i bez wykształcenia szkolnego	2,4	3,2	0,0

Wykres 1. **Ludność w wieku 13 lat i więcej kontynuująca naukę według płci w 2011 r.**

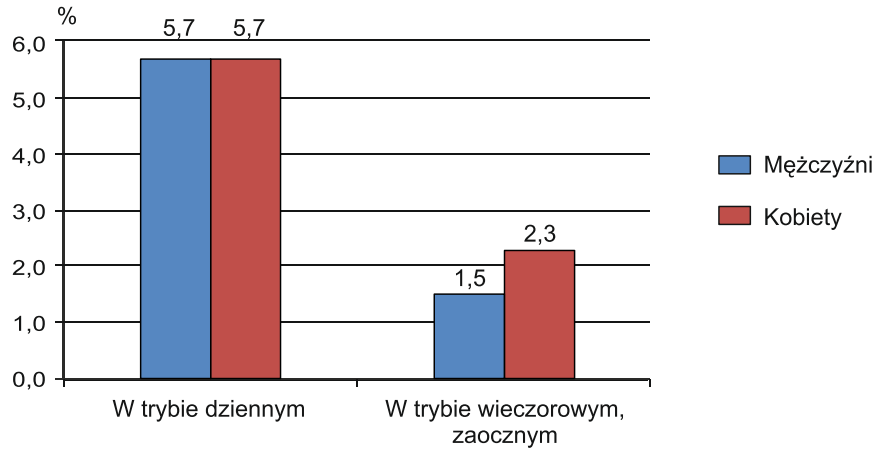

Biorąc pod uwagę zbiorowość osób kontynuujących naukę w trybie wieczorowym i/lub zaocznym, kobiety częściej niż mężczyźni uczyły się korzystając z tego typu trybu nauki, a ich odsetek kształtował się na poziomie 60,5%.

2. Osoby niepełnosprawne – wyniki wstępne

Zgodnie z zapisami ustawy z dnia 4 marca 2010 r. o narodowym spisie powszechnym ludności i mieszkań w 2011 r. udzielanie odpowiedzi na pytania dotyczące niepełnosprawności odbywało się na zasadzie dobrowolności – ze względu na specyfikę i wrażliwość tematu. Na pytania odpowiadały oso-

by dorosłe, które wyraziły na to zgodę, natomiast na temat dzieci informacji udzielali rodzice lub opiekunowie.

Jednocześnie podkreślić należy, że w odniesieniu do poprzednich spisów – tematykę badawczą dotyczącą niepełnosprawności w spisie z 2011 r. poszerzono o: czas trwania ograniczenia zdolności wykonywania zwykłych (podstawowych) czynności życiowych, a także o grupy schorzeń, które powodują ograniczenie zwykłych czynności życiowych osób. Zagadnienia te będą przedmiotem analizy w kolejnych opracowaniach tematycznych z obszaru niepełnosprawności.

Należy w tym miejscu podkreślić, iż w związku z dobrowolnym charakterem pytań dotyczących niepełnosprawności w skali kraju blisko 1,5 mln respondentów odmówiło udzielenia odpowiedzi. Można przypuszczać, że w tej zbiorowości znajdują się osoby niepełnosprawne, które mogą posiadać udokumentowane orzeczenie, jednak nie chciały udzielić odpowiedzi na pytania formularza w części dotyczącej niepełnosprawności. Również braki danych mogą rzutować na uzyskaną w spisie strukturę osób niepełnosprawnych. Bardzo liczną grupą ludności, o której nie zebrano bardziej szczegółowych danych (również w innych obszarach tematycznych) są przede wszystkim osoby przebywające za granicą 12 miesięcy lub dłużej.

Wyniki spisu z 2011 r. dotyczące osób niepełnoprawnych należy traktować jako wstępne. Nadal będą prowadzone pogłębione analizy, których celem będzie zmniejszenie liczby brakujących odpowiedzi (1940,2 tys. dla kraju), natomiast nie ulegnie już zmianie liczba odmów odpowiedzi przez respondentów.

W świetle powyższych wyjaśnień należy przyjąć, że liczba osób niepełnosprawnych mężczyzn i kobiet ogółem, w miastach i na wsi, uzyskane wstępnie z wyników spisu 2011 – są niedoszacowane. W konsekwencji zaniżone są także odsetki osób niepełnosprawnych w relacji do liczby ludności ogółem.

Pomimo niedoszacowania liczby osób niepełnosprawnych ogółem wydaje się zasadne przeprowadzenie analizy zmian w strukturze według rodzaju oraz stopnia niepełnosprawności wśród kobiet i mężczyzn.

Wyniki spisu ludności z 2011 r. wykazały wstępnie, że liczba osób w województwie pomorskim, które zadeklarowały ograniczenie zdolności do wykonywania zwykłych czynności podstawowych dla swojego wieku i/lub posiadały ważne orzeczenie kwalifikujące je do zaliczenia do zbiorowości osób niepełnosprawnych wyniosła 284,5 tys., co stanowiło 12,5% ludności województwa wobec 13,8% w 2002 r.

Spośród ogółu osób niepełnosprawnych 152,6 tys. stanowiły kobiety (53,6%), których liczba w porównaniu z wynikami spisu z 2002 r. zmniejszyła się o 3,3%. Również na wsi liczba kobiet niepełnosprawnych była niższa o 5,9 tys., natomiast w miastach wzrosła o 0,7 tys.

Tabl. 12. Osoby niepełnosprawne według miejsca zamieszkania i stopnia niepełnosprawności – wyniki wstępne

WYSZCZEGÓLNIENIE	Ogółem			Miasta			Wieś		
	2002	2011		2002	2011		2002	2011	
	w tys.		2002 = 100	w tys.		2002 = 100	w tys.		2002 = 100
Ogółem osoby niepełnosprawne	301,6	284,5	94,3	203,4	199,7	98,2	98,2	84,8	86,3
mężczyźni	143,8	131,9	91,7	94,5	90,1	95,3	49,3	41,9	84,8
kobiety	157,8	152,6	96,7	109,0	109,7	100,7	48,8	42,9	87,8
Niepełnosprawni prawnie	251,0	199,6	79,5	169,5	141,3	83,3	81,5	58,3	71,6
Niepełnosprawni tylko biologicznie	50,6	84,9	167,8	33,9	58,5	172,4	16,7	26,4	158,5

Niepełnosprawni mężczyźni w 2011 r. stanowili nieco mniej liczną grupę – 131,9 tys. osób (46,4%), a ich liczebność zmniejszyła się o 8,3% w stosunku do 2002 r. Mniejszy spadek liczby niepełnosprawnych mężczyzn widoczny był w miastach – o 4,7%, natomiast na wsi aż o 15,2%.

Istotne zmiany zauważa się analizując poszczególne kategorie osób niepełnosprawnych. Zmiany w przepisach prawnych i zaostrzenie przepisów dotyczących przyznawania rent z tytułu niezdolności do pracy i podobnych świadczeń spowodowały znaczne zmniejszenie się zbiorowości osób niepełnosprawnych prawnie, których liczba w 2011 r. wyniosła 199,6 tys. i zmniejszyła się o 20,5% w stosunku do 2002 r. Większy spadek liczby osób niepełnosprawnych prawnie odnotowano wśród osób mieszkających na wsi (o 28,4%), natomiast w miastach wyniósł on 16,7%.

Według wyników spisu z 2011 r. zwiększyła się istotnie (o 67,8%) – w stosunku do wyników spisu z 2002 r. – liczba osób niepełnosprawnych wyłącznie biologicznie, tj. takich, które nie posiadały orzeczenia, ale ich subiektywna ocena wskazywała, że miały (odczuwały) całkowicie lub poważnie ograniczoną zdolność do wykonywania czynności podstawowych. Ich liczba wyniosła 84,9 tys. i stanowili oni 3,7% ogółu ludności województwa (w 2002 r. – 2,3%). Zarówno w miastach, jak i na wsi, zanotowano bardzo dynamiczny wzrost liczby osób niepełnosprawnych wyłącznie biologicznie – odpowiednio o 72,4% i o 58,5%.

Rozpatrując zbiorowość mężczyzn według podstawowych kategorii osób niepełnosprawnych, wyniki spisu z 2011 r. pokazują, że najliczniejszą grupę spośród nich (62,7%) stanowili mężczyźni deklarujący ograniczenie sprawności oraz posiadanie odpowiedniego orzeczenia wydanego przez organ do tego uprawniony, tzn. niepełnosprawni prawnie i biologicznie. Niepełnosprawni mężczyźni najczęściej deklarowali umiarkowane ograniczenie sprawności, natomiast 16,4% oceniało swoją sprawność jako poważnie ograniczoną, a 13,0% jako całkowicie ograniczoną.

Znacznie mniejszą grupę osób niepełnoprawnych prawnie i biologicznie, w odniesieniu do mężczyzn, stanowiły kobiety, których udział wyniósł 56,5% ogółu kobiet niepełnosprawnych. Nieco rzadziej niż mężczyźni deklarowały one całkowite ograniczenie sprawności (11,4%). Na zbliżonym poziomie, jak w przypadku mężczyzn, kształtował się odsetek kobiet o poważnym ograniczeniu sprawności (15,6%).

Tabl. 13. Osoby niepełnosprawne według płci w 2011 r. – wyniki wstępne

WYSZCZEGÓLNIENIE	Ogółem		
	razem	mężczyźni	kobiety
	W TYSIĄCACH		
O G Ó Ł E M	**284,5**	**131,9**	**152,6**
	W %		
Niepełnosprawni tylko biologicznie odczuwający ograniczenie sprawności	**29,8**	**26,0**	**33,2**
Całkowite	1,6	1,3	1,9
Poważne	7,3	5,9	8,4
Umiarkowane	21,0	18,8	22,9
Niepełnosprawni biologicznie i prawnie odczuwający ograniczenie sprawności	**59,4**	**62,7**	**56,5**
Całkowite	12,2	13,0	11,4
Poważne	16,0	16,4	15,6
Umiarkowane	31,2	33,3	29,5
Niepełnosprawni tylko prawnie o stopniu	**10,8**	**11,4**	**10,3**
Znacznym	1,6	1,6	1,6
Umiarkowanym	4,0	4,1	3,9
Lekkim	4,0	4,2	3,8
Osoby w wieku 0-15 lat posiadające orzeczenie o niepełnosprawności	0,6	0,8	0,5
Nieustalonym	0,6	0,7	0,4

Mężczyźni nieposiadający odpowiedniego orzeczenia, a deklarujący ograniczenie sprawności stanowili 26,0% niepełnosprawnych mężczyzn ogółem, natomiast dla kobiet odsetek ten był wyższy i wyniósł 33,2% ogółu niepełnosprawnych kobiet. W grupie osób niepełnosprawnych wyłącznie biologicznie (zarówno mężczyzn, jak i kobiet) najczęściej deklarowano umiarkowane ograniczenie sprawności (18,8% ogółu niepełnosprawnych mężczyzn i 22,9% ogółu niepełnosprawnych kobiet).

Wśród ogółu niepełnosprawnych mężczyzn i kobiet wyłącznie prawne orzeczenie o stopniu niepełnosprawności posiadało odpowiednio 11,4% i 10,3%, natomiast nie odczuwali oni żadnego ograniczenia sprawności w wykonywaniu podstawowych czynności życiowych.

3. Ludność według źródeł utrzymania

Wyniki NSP 2011 obejmują dane dotyczące źródeł dochodów uzyskanych w ciągu całego roku (12 miesięcy) poprzedzającego moment krytyczny spisu, tj. dzień 31 marca 2011 r. Nie zbierano natomiast danych dotyczących wysokości uzyskiwanych dochodów.

Porównując wyniki spisu z 2011 r. i 2002 r. można zaobserwować istotne różnice dotyczące źródeł utrzymania ludności. Według spisu z 2011 r. wśród ogółu ludności województwa udział osób posiadających własne źródło utrzymania wyniósł 63,3% i był on o 5,1 p.proc. większy w porównaniu z wynikami spisu z 2002 r. Znacznemu zmniejszeniu natomiast uległ odsetek osób utrzymywanych z 40,1% w 2002 r. do 31,7% w 2011 r. (o 8,4 p.proc.).

Niewątpliwy wpływ na strukturę ludności według źródeł utrzymania miały czynniki demograficzne, w tym znaczne zmniejszenie się liczby ludności w wieku przedprodukcyjnym, która bardzo rzadko deklaruje własne źródła utrzymania, pozostając niemal w stu procentach na utrzymaniu. Ponadto duży wpływ na jakość uzyskanych w czasie spisu wyników miały również braki odpowiedzi w szczególności od osób przebywających za granicą 12 miesięcy i dłużej. W przypadku danych o źródłach utrzymania braki odpowiedzi dotyczyły 113,8 tys. osób, w tym 77,0 tys. przebywających za granicą przez okres co najmniej 1 roku.

Tabl. 14. Ludność według głównego źródła utrzymania i płci

WYSZCZEGÓLNIENIE	2002		2011				2002 = 100
			ogółem		mężczyźni	kobiety	
	w tys.	w %	w tys.	w %			
O G Ó Ł E M [a]	**2179,9**	**100,0**	**2276,2**	**100,0**	**100,0**	**100,0**	**104,4**
Posiadający własne źródło utrzymania	1269,0	58,2	1440,1	63,3	65,0	61,6	113,5
w tym dochody z pracy	711,7	32,6	864,5	38,0	43,5	32,7	121,5
najemnej	585,6	26,9	723,4	31,8	35,1	28,6	123,5
na rachunek własny [b]	126,1	5,8	141,1	6,2	8,4	4,1	111,9
Niezarobkowe źródło i pozostałe źródła osobno niewymienione [c]	555,7	25,5	573,9	25,2	21,3	28,9	103,3
Na utrzymaniu	873,9	40,1	722,2	31,7	30,0	33,4	82,6

a W dalszym podziale nie uwzględniono nieustalonego źródła utrzymania dla osób przebywających za granicą co najmniej 12 miesięcy i pozostałych oraz dochodów z własności. b Łącznie z dochodami z wynajmu. c Dla porównania z NSP 2002 łącznie z pozostałymi dochodami osobno nie wymienionymi.

LUDNOŚĆ W WIEKU 13 LAT I WIĘCEJ WEDŁUG MIEJSCA ZAMIESZKANIA I POZIOMU WYKSZTAŁCENIA

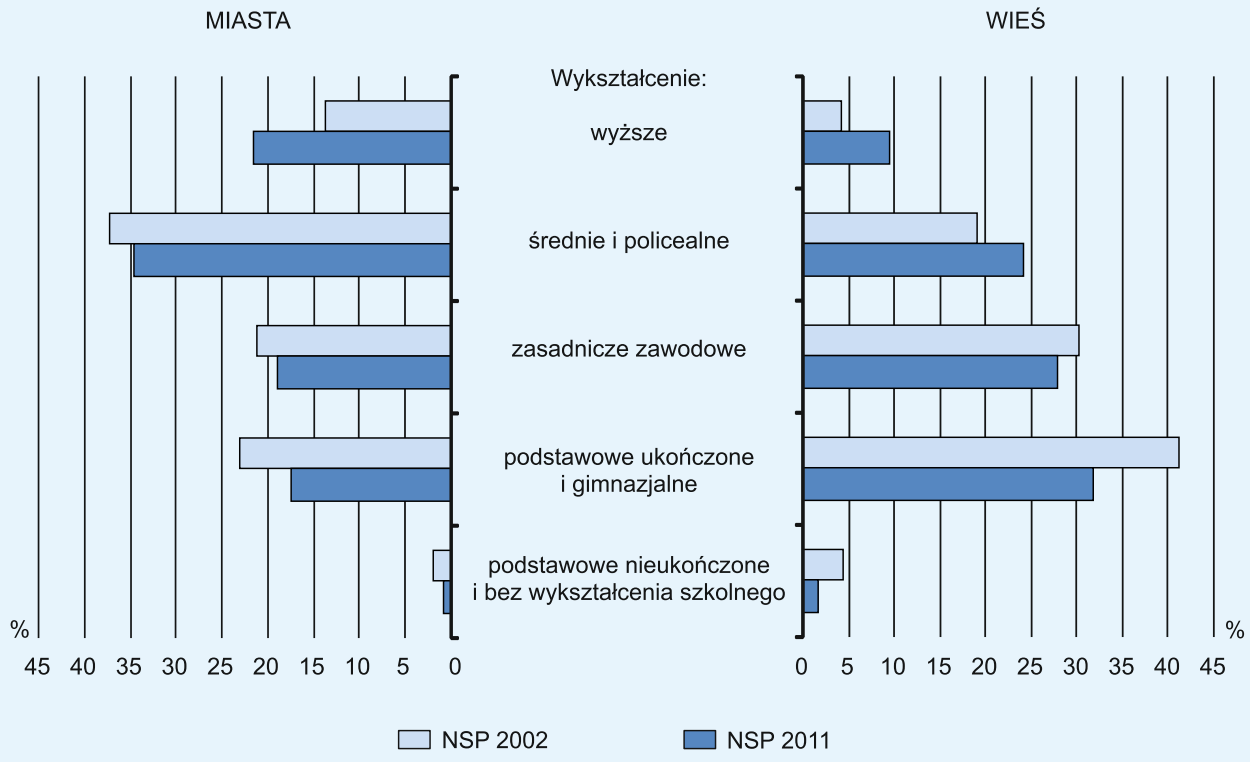

LUDNOŚĆ W WIEKU 13 LAT I WIĘCEJ Z WYKSZTAŁCENIEM CO NAJMNIEJ ŚREDNIM WEDŁUG POWIATÓW

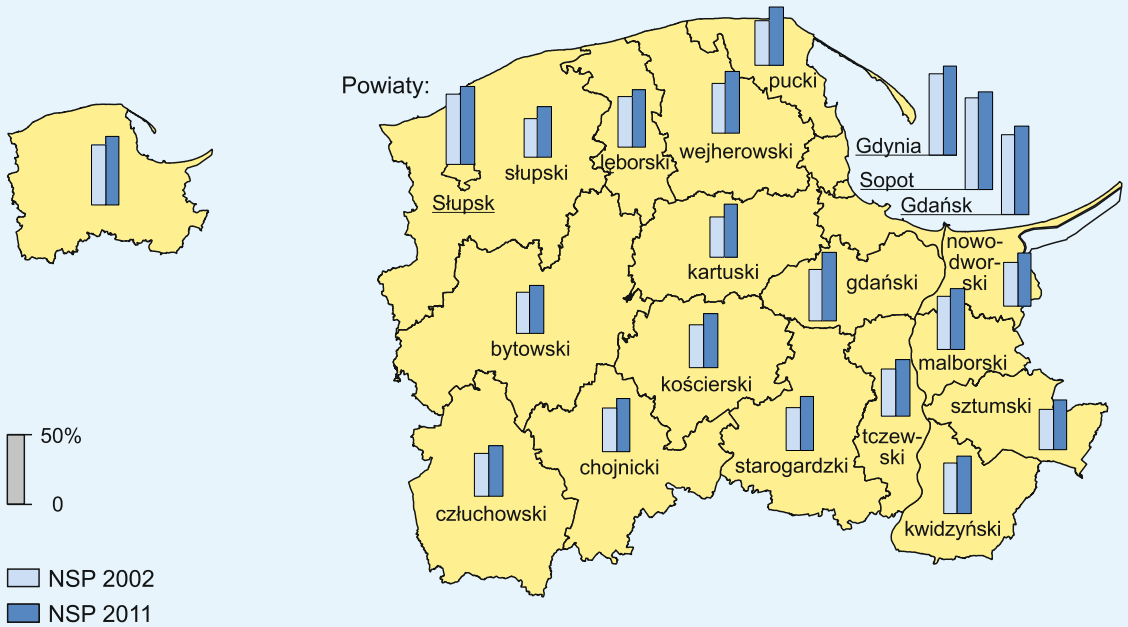

LUDNOŚĆ WEDŁUG GŁÓWNEGO ŹRÓDŁA UTRZYMANIA I POWIATÓW W 2011 R.

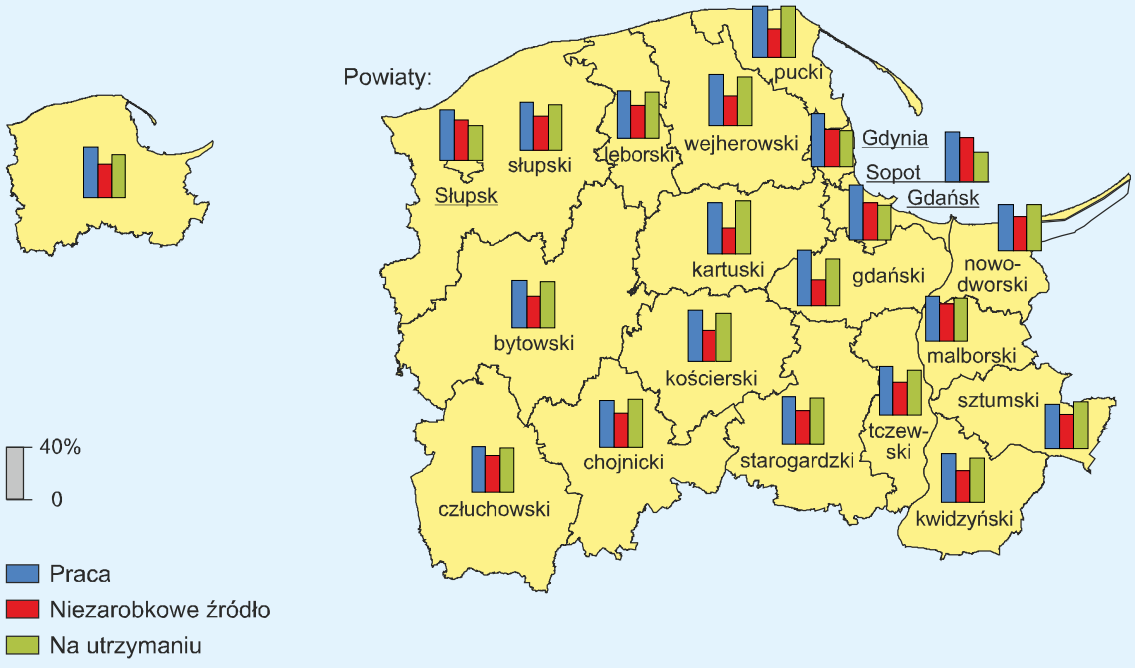

LUDNOŚĆ UTRZYMUJĄCA SIĘ Z EMERYTUR I RENT WEDŁUG POWIATÓW W 2011 R.

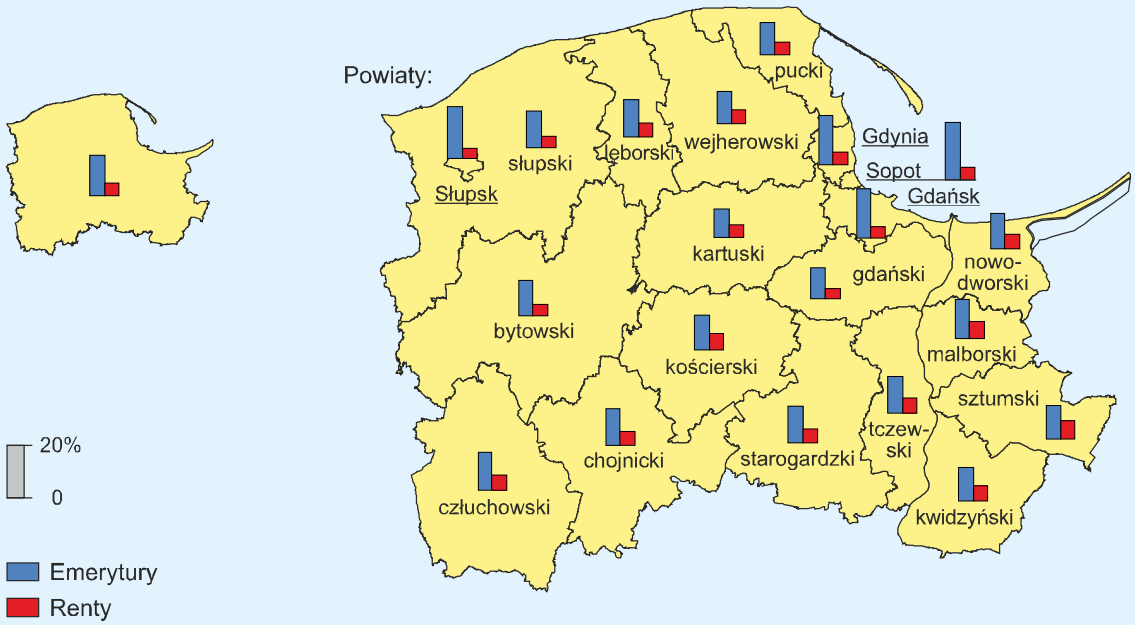

W 2011 r. dochody z pracy jako główne źródło utrzymania deklarowało 864,5 tys. osób, a ich liczba w porównaniu z wynikami spisu z 2002 r. wzrosła o 152,8 tys. osób, tj. o 21,5%. Największą dynamikę zmian w stosunku do 2002 r. odnotowano w odniesieniu do źródła, jakim były dochody z pracy najemnej, które w 2011 r. zadeklarowało 723,4 tys., wobec 585,6 tys. osób w 2002 r. (wzrost o 23,5%). Natomiast udział osób utrzymujących się z pracy na rachunek własny w ogóle mieszkańców województwa zwiększył się o 0,4 p.proc. w stosunku do 2002 r., a liczba osób utrzymywanych zdecydowanie zmalała o 17,4%

Istotnym czynnikiem różnicującym strukturę ludności według źródeł utrzymania jest płeć. W 2011 r. więcej mężczyzn niż kobiet posiadało własne źródło utrzymania – odpowiednio 65,0% i 61,6%. Wśród mężczyzn głównym źródłem utrzymania był dochód z pracy (43,5%), w tym przede wszystkim zarobki uzyskiwane z pracy najemnej (35,1% ogółu mężczyzn). Natomiast niezarobkowe źródło i pozostałe źródła dochodów (łącznie) stanowiły główne źródło utrzymania w ciągu roku poprzedzającego spis dla 236,9 tys. mężczyzn, tj. 21,3% ogółu omawianej populacji, a mężczyźni pozostający na utrzymaniu stanowili odpowiednio 30,0%.

Pomimo że struktura podstawowego podziału ludności według źródeł utrzymania (tzn. na posiadających własne źródło utrzymania i utrzymywanych) była zbliżona dla obu płci, to rozpatrując poszczególne rodzaje źródeł dla kobiet i mężczyzn zaobserwowano istotne różnice. Dochody z pracy jako główne źródło utrzymania deklarowało 32,7% ogółu kobiet, o 10,8 p.proc. mniej niż mężczyzn, w tym dominującym źródłem utrzymania były dochody z pracy najemnej (28,6% ogółu kobiet). Kobiety znacznie rzadziej uzyskiwały dochody z pracy na rachunek własny niż mężczyźni (4,1% wobec 8,4%). Jednocześnie duży odsetek kobiet utrzymywał się z niezarobkowych źródeł (28,9%), a kobiety na utrzymaniu stanowiły 33,4% (o 3,4 p.proc. więcej w porównaniu z mężczyznami).

Analizując wiek oraz posiadanie źródła utrzymania można stwierdzić pewne prawidłowości. Osoby w wieku przedprodukcyjnym (0-17 lat) nie posiadały na ogół własnych źródeł dochodów, pozostając głównie na utrzymaniu (98,4%). Zmiany w strukturze źródeł utrzymania można zaobserwować w starszych grupach wieku.

W wieku produkcyjnym 75,0% osób (niezależnie od płci i aktywności zawodowej) posiadało własne źródło utrzymania, a wśród nich dominowały dochody z pracy (58,1%). Źródła niezarobkowe stanowiły podstawę utrzymania dla 16,9% osób w wieku produkcyjnym, a pozostawanie na utrzymaniu deklarowało 18,0% osób omawianej grupy.

Odsetek osób w wieku mobilnym posiadających własne źródło utrzymania (69,2%) był mniejszy o 5,8 p.proc. niż omawiany odsetek dla ogółu osób w wieku produkcyjnym. Większy natomiast o 4,3 p.proc. był udział osób w wieku mobilnym będących na utrzymaniu (22,3%) niż analogiczny udział osób w wieku produkcyjnym.

Tabl. 15. Ludność według głównego źródła utrzymania, płci i ekonomicznych grup wieku w 2011 r.

WYSZCZEGÓLNIENIE	Ogółem [a] w tys.	W tym		
		dochody z pracy	niezarobkowe i pozostałe	na utrzymaniu
		w %		
O G Ó Ł E M	**2276,2**	**38,0**	**25,2**	**31,7**
w wieku:				
Przedprodukcyjnym	455,1	0,2	0,5	98,4
Produkcyjnym	1468,3	58,1	16,9	18,0
mobilnym	924,3	60,4	8,8	22,3
niemobilnym	543,9	54,0	30,5	10,6
Poprodukcyjnym	352,8	3,2	91,8	3,0
Mężczyźni	**1110,1**	**43,5**	**21,3**	**30,0**
w wieku:				
Przedprodukcyjnym	233,8	0,2	0,5	98,3
Produkcyjnym	767,6	62,4	17,4	13,4
mobilnym	467,3	66,3	7,6	18,1
niemobilnym	300,4	56,4	32,5	6,1
Poprodukcyjnym	108,6	3,3	94,3	0,4
Kobiety	**1166,1**	**32,7**	**28,9**	**33,4**
w wieku:				
Przedprodukcyjnym	221,3	0,1	0,5	98,4
Produkcyjnym	700,7	53,3	16,3	23,0
mobilnym	457,1	54,4	10,0	26,7
niemobilnym	243,6	51,2	28,1	16,1
Poprodukcyjnym	244,2	3,1	90,7	4,2

a W dalszym podziale nie uwzględniono dochodów z własności i nieustalonego źródła utrzymania.

Posiadanie własnego źródła utrzymania deklarowało 84,5% ludności w wieku niemobilnym. Wśród nich dla 54,0% były to dochody z pracy, a dla 30,5% niezarobkowe źródła utrzymania, co oznacza, że w tej grupie wieku znalazła się część osób, które zakończyły już pracę zawodową i korzystały ze świadczeń emerytalnych lub innych świadczeń społecznych. Część z tych osób mogła jednak nadal pracować, ale ich dochody z pracy nie stanowiły już głównego źródła utrzymania.

Zupełnie inaczej przedstawia się sytuacja osób w wieku poprodukcyjnym, z których większość (95,0%) posiadała własne źródło utrzymania. Dla 91,8% osób były to źródła niezarobkowe, a dla 3,2% – dochody z pracy, natomiast pozostawanie na utrzymaniu deklarowało 3,0%.

Miejsce zamieszkania jest kolejnym czynnikiem determinującym rodzaj posiadanego źródła utrzymania. W miastach w 2011 r. odsetek osób posiadających własne źródło utrzymania sięgnął 66,1% podczas, gdy na wsi był on niższy o 8,5 p.proc. Udziały osób utrzymujących się z dochodów z pracy, zarówno w miastach jak i na wsi, były zbliżone i wyniosły odpowiednio 38,8% i 36,3%. Natomiast odsetek osób deklarujących niezarobkowe źródła utrzymania było 5,9 p.proc. większy w miastach niż na wsi, a liczba osób pozostających na utrzymaniu była większa na wsi (38,3% wobec 28,3% w miastach).

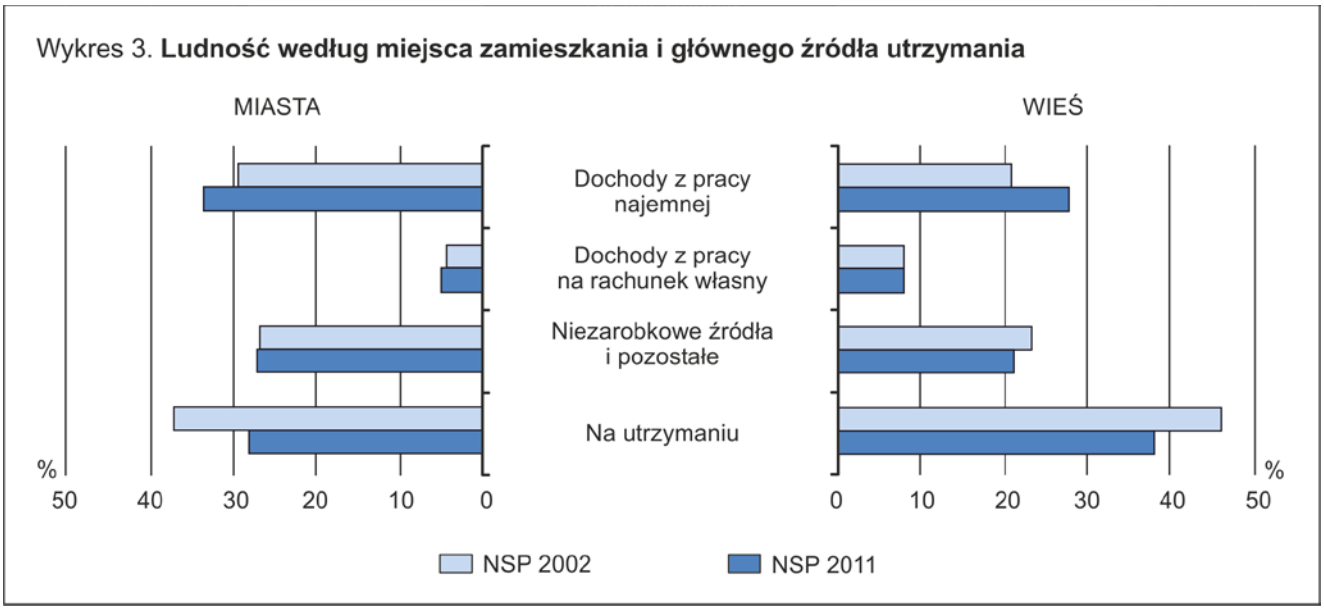

W większości powiatów odsetek utrzymujących się głównie z pracy zbliżony był do średniej dla całego województwa (38,0%), natomiast najniższy jego poziom odnotowano w powiatach: sztumskim (32,6%), malborskim (33,5%) oraz człuchowskim (33,6%), a najwyższy w powiecie gdańskim (41,8%) oraz w Gdańsku (41,3%) i Gdyni (39,6%).

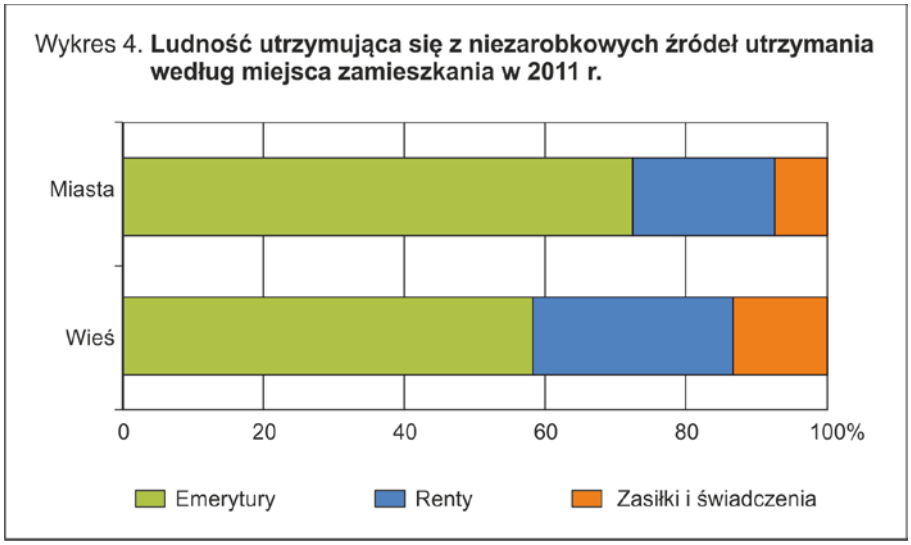

Odsetek osób utrzymujących się z niezarobkowych źródeł utrzymania wyniósł dla województwa 25,2%, a najniższy jego poziom odnotowano w powiatach: gdańskim (19,5%), kartuskim (19,6%) i puckim (21,0%), natomiast najwyższy w miastach na prawach powiatu: Sopocie (32,5%), Słupsku (30,1%) i Gdańsku (27,9%).

Odsetek osób, które nie posiadały własnych źródeł utrzymania, pozostając tym samym na utrzymaniu, wyniósł dla województwa 31,7%, a najwyższy jego poziom odnotowano w powiatach: kartuskim (39,5%), puckim (38,0%) i wejherowskim (36,5%), natomiast najniższy w Sopocie (21,6%), Gdańsku (25,8%) i Słupsku (25,9%).

Rozdział VII. AKTYWNOŚĆ EKONOMICZNA LUDNOŚCI

W NSP 2011 pytania dotyczące aktywności ekonomicznej skierowano tylko do osób zamieszkałych w mieszkaniach, w związku z tym nie było możliwości określenia statusu na rynku pracy osób w obiektach zbiorowego zakwaterowania oraz bezdomnych. Poza zakresem analizy znalazły się także osoby, które co prawda podlegały badaniu, ale dla których nie udało się ustalić, jaki mają status na rynku pracy, co w znacznej części wynikało z faktu przebywania tych osób za granicą.

Wyniki spisu wskazują, że ludność w wieku 15 lat i więcej spełniająca kryterium faktycznego zamieszkania liczyła 1903,1 tys. osób, w tym statusu na rynku pracy nie określono dla 111,6 tys. Dalsza, szczegółowa analiza wyników spisu z punktu widzenia sytuacji osób na rynku pracy dotyczy zatem zbiorowości 1791,5 tys. osób, a więc tych, dla których uzyskano informacje o aktywności ekonomicznej.

Według spisu z 2011 r. zbiorowość aktywnych zawodowo w wieku 15 lat i więcej w województwie pomorskim liczyła 988,9 tys. osób. Na zbiorowość tę składało się 863,8 tys. pracujących oraz 125,1 tys. bezrobotnych, co oznacza, że blisko połowa osób w wieku 15 lat i więcej miała pracę. Liczba biernych zawodowo w wieku 15 lat i więcej natomiast wyniosła 802,6 tys. osób.

Wśród aktywnych zawodowo przeważali liczebnie mężczyźni (zarówno wśród pracujących, jak i bezrobotnych), natomiast kobiety dominowały w grupie biernych zawodowo, co ma związek zarówno z przerwą w wykonywaniu pracy ze względu na wypełnianie obowiązków rodzinnych, jak i z wcześniejszym niż u mężczyzn progiem wieku emerytalnego oraz dłuższym przeciętnym trwaniem życia. W związku z tym dla mężczyzn współczynnik aktywności ekonomicznej ukształtował się na zdecydowanie wyższym poziomie niż dla kobiet. Kobiety miały także większe trudności ze znalezieniem pracy, o czym świadczy wyższa stopa bezrobocia.

Tabl. 16. Aktywność ekonomiczna ludności w wieku 15 lat i więcej według płci i miejsca zamieszkania w 2011 r.

WYSZCZEGÓLNIENIE	Ogółem	Aktywni zawodowo			Bierni zawodowo	Nieustalony status na rynku pracy	Współczynnik aktywności zawodowej [a]	Wskaźnik zatrudnienia [a]	Stopa bezrobocia
		razem	pracujący	bezrobotni					
	w tys.						w %		
O G Ó Ł E M ...	**1903,1**	**988,9**	**863,8**	**125,1**	**802,6**	**111,6**	**55,2**	**48,2**	**12,6**
mężczyźni	918,4	549,1	482,0	67,1	314,9	54,4	63,6	55,8	12,2
kobiety	984,7	439,8	381,8	58,0	487,7	57,2	47,4	41,2	13,2

a Przy wyliczaniu wskaźników nie uwzględniono nieustalonego statusu na rynku pracy.

Tabl. 16. Aktywność ekonomiczna ludności w wieku 15 lat i więcej według płci i miejsca zamieszkania w 2011 r. (dok.)

WYSZCZEGÓLNIENIE	Ogółem	Aktywni zawodowo			Bierni zawodowo	Nieustalony status na rynku pracy	Współczynnik aktywności zawodowej [a]	Wskaźnik zatrudnienia [a]	Stopa bezrobocia
		razem	pracujący	bezrobotni					
	w tys.						w %		
Miasta	1281,3	662,7	585,7	77,0	537,7	80,9	55,2	48,8	11,6
Wieś	621,8	326,2	278,1	48,1	264,9	30,8	55,2	47,0	14,8

a Przy wyliczaniu wskaźników nie uwzględniono nieustalonego statusu na rynku pracy.

Wykres 5. **Aktywność ekonomiczna ludności w wieku 15 lat i więcej według płci i miejsca zamieszkania w 2011 r.**

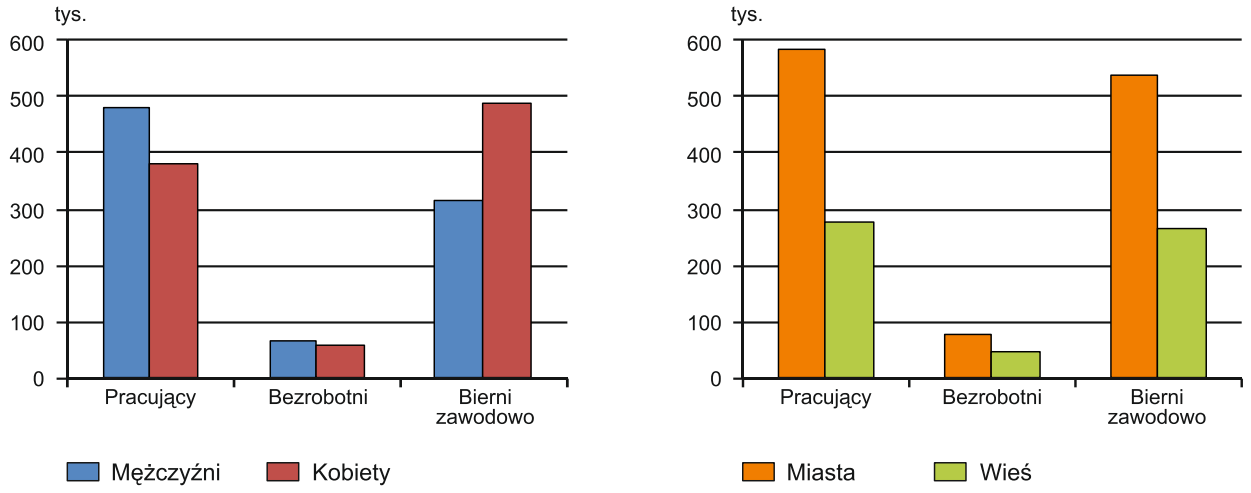

Sytuacja na rynku pracy województwa pomorskiego była nieco lepsza w miastach, gdzie wskaźnik zatrudnienia był wyższy niż na wsi, a stopa bezrobocia niższa.

W 2011 r. ponad 2/3 zbiorowości osób w wieku produkcyjnym, co w polskich warunkach prawnych na moment spisu oznaczało dla mężczyzn wiek 18-64 lata, a dla kobiet 18-59 lat, pracowało lub aktywnie poszukiwało pracy i było gotowych do jej podjęcia. Współczynnik aktywności zawodowej osób w wieku produkcyjnym wyniósł – 70,7%, podczas gdy analogiczny wskaźnik dla zbiorowości osób w wieku 15 lat i więcej kształtował się na poziomie 55,2%. W przypadku zbiorowości osób w wieku produkcyjnym zdecydowanie większy był odsetek osób pracujących niż w przypadku populacji w wieku 15 lat i więcej (wskaźnik zatrudnienia – 61,6% wobec 48,2%), natomiast stopa bezrobocia dla omawianej populacji była także nieco wyższa i wyniosła 12,8% (wobec 12,6% dla osób w wieku 15 lat i więcej).

AKTYWNOŚĆ EKONOMICZNA LUDNOŚCI W WIEKU 15 LAT I WIĘCEJ WEDŁUG PŁCI I GRUP WIEKU W 2011 R.

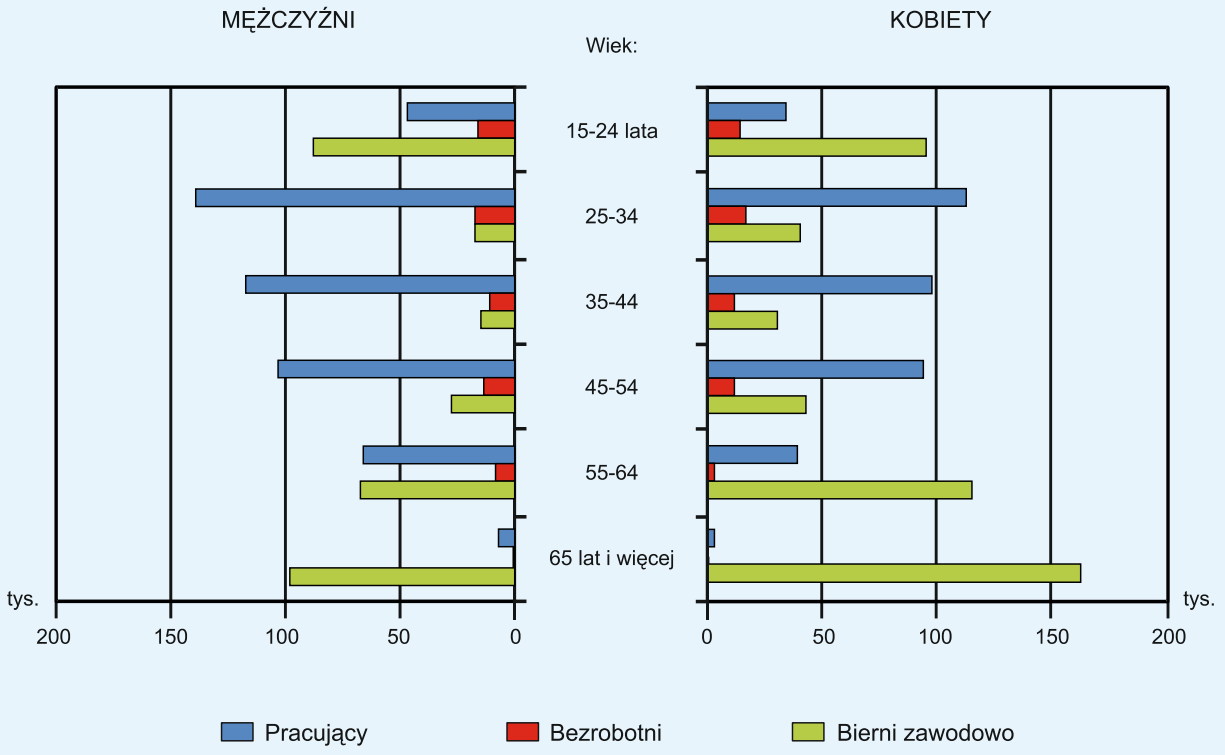

AKTYWNOŚĆ EKONOMICZNA LUDNOŚCI W WIEKU 15 LAT I WIĘCEJ WEDŁUG PŁCI I POZIOMU WYKSZTAŁCENIA W 2011 R.

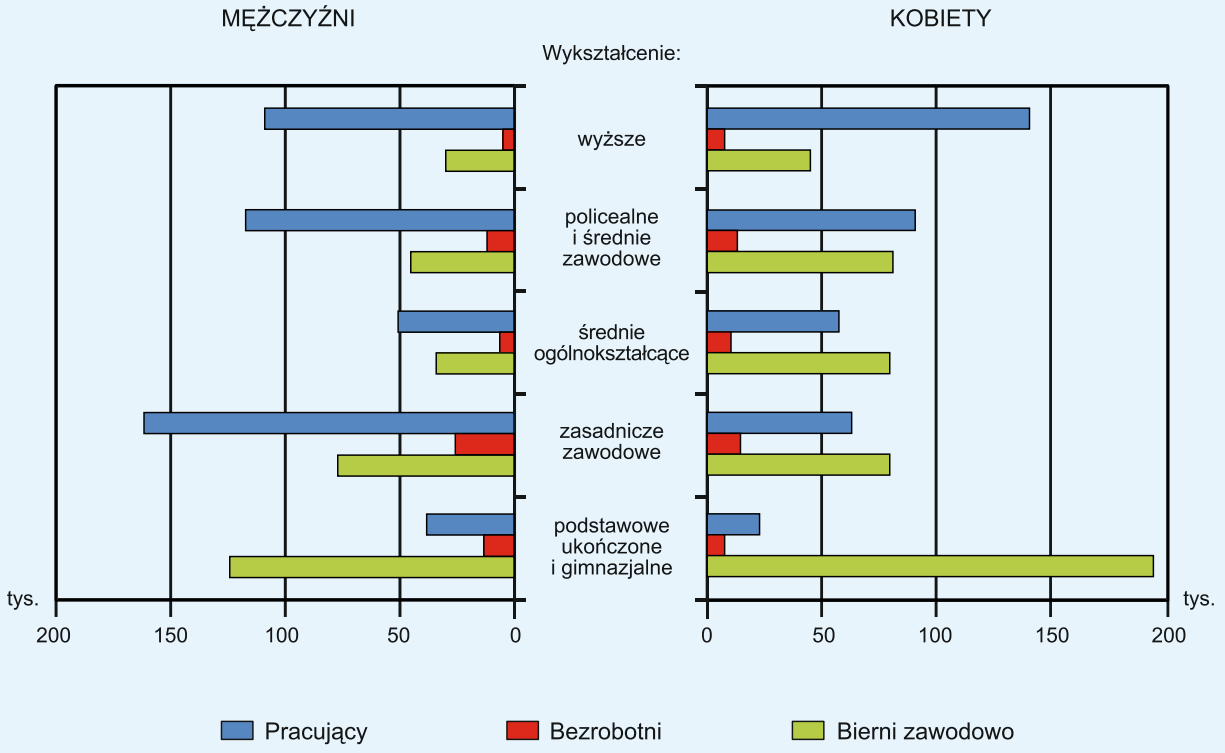

WSKAŹNIK ZATRUDNIENIA WEDŁUG POWIATÓW W 2011 R.

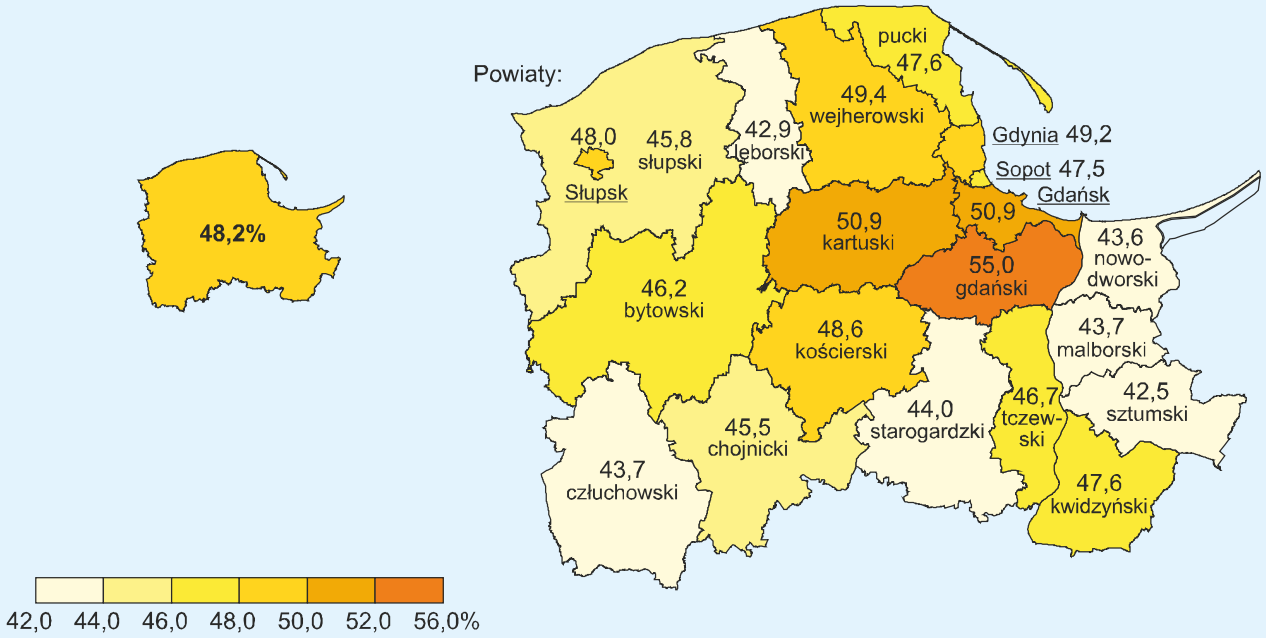

STOPA BEZROBOCIA WEDŁUG POWIATÓW W 2011 R.

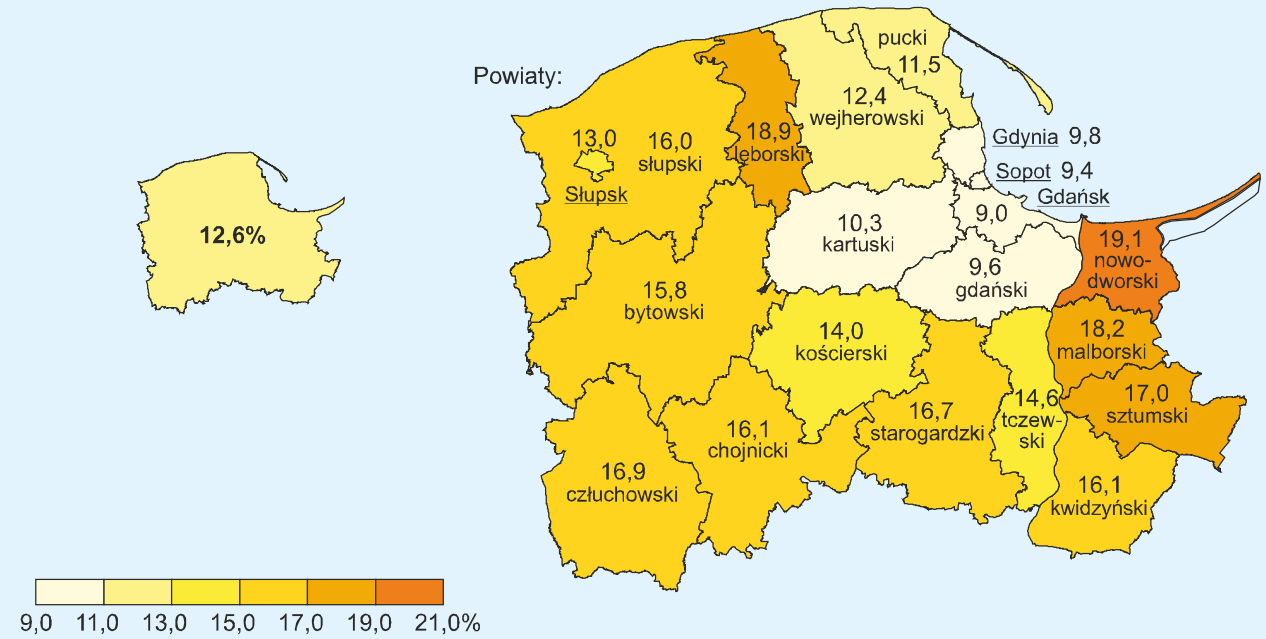

Tabl. 17. Aktywność ekonomiczna ludności w wieku 15 lat i więcej według grup wieku w 2011 r.

W I E K	Ogółem	Aktywni zawodowo			Bierni zawodowo	Nieustalony status na rynku pracy	Współczynnik aktywności zawodowej [a]	Wskaźnik zatrudnienia [a]	Stopa bezrobocia
		razem	pracujący	bezrobotni					
	w tys.						w %		
O G Ó Ł E M ...	**1903,1**	**988,9**	**863,8**	**125,1**	**802,6**	**111,6**	**55,2**	**48,2**	**12,6**
15-24 lat	314,5	112,9	82,2	30,7	184,0	17,7	38,0	27,7	27,2
25-34	383,9	286,1	252,5	33,6	58,0	39,8	83,1	73,4	11,7
35-44	307,9	239,3	215,5	23,7	46,2	22,4	83,8	75,5	9,9
45-54	309,1	222,0	197,2	24,8	70,1	17,0	76,0	67,5	11,2
55-64	309,6	117,3	105,4	11,9	182,9	9,4	39,1	35,1	10,2
65 lat i więcej	278,0	11,3	11,0	0,3	261,3	5,4	4,2	4,0	2,8
Przedprodukcyjny	82,0	2,0	1,7	0,3	76,5	3,5	2,5	2,2	13,2
Produkcyjny	1468,3	966,2	842,1	124,1	400,6	101,5	70,7	61,6	12,8
mobilny	924,3	636,3	548,5	87,8	211,7	76,4	75,0	64,7	13,8
niemobilny	543,9	329,9	293,6	36,3	188,9	25,1	63,6	56,6	11,0
Poprodukcyjny ...	352,8	20,7	20,0	0,7	325,5	6,6	6,0	5,8	3,5

a Przy wyliczaniu wskaźników nie uwzględniono nieustalonego statusu na rynku pracy.

Analizując bardziej szczegółowo grupy wieku zauważyć można, że w stosunkowo najlepszej sytuacji znajdują się osoby w wieku 25-44 lata oraz w już nieco mniejszym stopniu w grupie 45-54 lata, dla których odnotowano najwyższy wskaźnik zatrudnienia i stopę bezrobocia niższą niż dla ogółu badanej zbiorowości. W szczególnej sytuacji znajdują się osoby młode. Do tej populacji należą zarówno osoby bierne zawodowo, które m.in. ze względu na naukę jeszcze nie weszły na rynek pracy (uczniowie, studenci) lub na jakiś czas się zdezaktywizowały (powrót do edukacji, obowiązki macierzyńskie/rodzinne lub inne powody), jak i osoby, które aktywizowały się na rynku pracy i poszukiwały pracy, często pierwszej w życiu, a część z nich próbowała ugruntować swoją pozycję zawodową. Im „starsze" roczniki osób młodych, tym więcej osób wchodzących na rynek pracy – zależy to m.in. od ukończonego poziomu edukacji i decyzji o kontynuowaniu, bądź nie, dalszej nauki (z ewentualną możliwością łączenia nauki z pracą), co pokazuje wskaźnik zatrudnienia. O trudnościach związanych z wejściem na rynek pracy świadczy, dużo wyższa niż w pozostałych grupach wieku, stopa bezrobocia osób do 24 roku życia.

Po przekroczeniu wieku mobilnego (tj. po 44 roku życia) można zaobserwować kolejną prawidłowość – im starsze osoby, tym niższy wskaźnik zatrudnienia, jak i współczynnik aktywności zawodowej. Analizując skalę i poziom zatrudnienia tej grupy osób, szczególnie w podziale na płeć, należy wziąć pod uwagę istniejące prawne granice wieku emerytalnego, różne dla kobiet i mężczyzn.

Wykres 6. **Wskaźnik zatrudnienia oraz stopa bezrobocia według grup wieku i poziomu wykształcenia w 2011 r.**

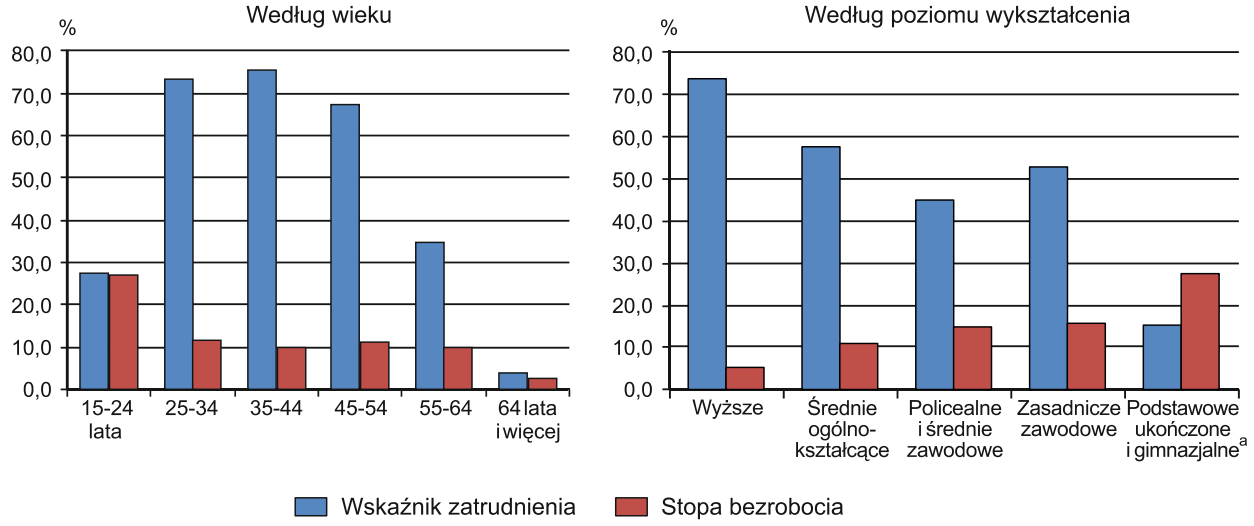

a Łącznie z wykształceniem podstawowym nieukończonym i bez wykształcenia szkolnego.

Wykształcenie to kolejna cecha różnicująca sytuację na rynku pracy. Studia wyższe nie gwarantują znalezienia pracy, szczególnie w początkowym etapie. Mimo to, wśród osób z wykształceniem wyższym odsetek pracujących był największy (wskaźnik zatrudnienia w 2011 r. wyniósł 73,7%), a liczba aktywnych zawodowo, mających problemy ze znalezieniem pracy stosunkowo najmniejsza (stopa bezrobocia – 5,3%). Natomiast w przypadku osób z wykształceniem co najwyżej gimnazjalnym stopa bezrobocia wyniosła aż 27,3%. Blisko 2/3 ogółu pracujących to osoby z wykształceniem co najmniej średnim (66,5%; wśród pracujących mężczyzn odsetek ten wyniósł 58,1%, a wśród pracujących kobiet – 77,1%), a osoby bezrobotne z omawianym wykształceniem stanowiły blisko połowę ogółu osób bezrobotnych– 47,4% (38,3% bezrobotnych mężczyzn i 58,0% bezrobotnych kobiet).

Tabl. 18. Aktywność ekonomiczna ludności w wieku 15 lat i więcej według poziomu wykształcenia w 2011 r.

WYSZCZEGÓLNIENIE	Ogółem	Aktywni zawodowo			Bierni zawodowo	Nieustalony status na rynku pracy	Współczynnik aktywności zawodowej [a]	Wskaźnik zatrudnienia [a]	Stopa bezrobocia
		razem	pracujący	bezrobotni					
	w tys.						w %		
O G Ó Ł E M	**1903,1**	**988,9**	**863,8**	**125,1**	**802,6**	**111,6**	**55,2**	**48,2**	**12,6**
wykształcenie:									
Wyższe	343,9	267,5	253,4	14,0	76,3	0,1	77,8	73,7	5,3
Policealne i średnie zawodowe	366,3	237,3	211,3	26,0	128,9	0,1	64,8	57,7	11,0

a Przy wyliczaniu wskaźników nie uwzględniono nieustalonego statusu na rynku pracy.

Tabl. 18. Aktywność ekonomiczna ludności w wieku 15 lat i więcej według poziomu wykształcenia w 2011 r. (dok.)

WYSZCZEGÓLNIENIE	Ogółem	Aktywni zawodowo			Bierni zawodowo	Nieustalony status na rynku pracy	Współczynnik aktywności zawodowej [a]	Wskaźnik zatrudnienia [a]	Stopa bezrobocia
		razem	pracujący	bezrobotni					
	w tys.						w %		
Średnie ogólnokształcące	245,3	129,2	110,0	19,2	116,0	0,1	52,7	44,9	14,9
Zasadnicze zawodowe	427,3	268,8	226,6	42,2	158,5	0,0	62,9	53,0	15,7
Podstawowe ukończone i gimnazjalne [b].....	407,8	85,9	62,4	23,5	322,0	0,0	21,1	15,3	27,3
Nieustalony poziom wykształcenia	112,5	0,3	0,1	0,1	0,9	111,3	22,5	12,5	44,5

a Przy wyliczaniu wskaźników nie uwzględniono nieustalonego statusu na rynku pracy. b Łącznie z wykształceniem podstawowym nieukończonym i bez wykształcenia szkolnego.

Dla charakterystyki osób pracujących ważną informacją jest status zatrudnienia. W 2011 r. pracownicy najemni (w tym zdecydowana większość pełnozatrudnionych) stanowili 82,4% pracujących. Wśród pozostałych pracujących 16,2% stanowili pracujący na własny rachunek (ponad 1/4 tej zbiorowości to pracodawcy), a 1,4% – pomagający bez wynagrodzenia członkowie rodziny.

Kobiety w porównaniu z mężczyznami stosunkowo częściej pracowały w charakterze niepełnozatrudnionych pracowników najemnych oraz pomagających członków rodziny. Mężczyźni z kolei zdecydowanie częściej niż kobiety pracowali na własny rachunek (zarówno jako pracodawcy, jak też jako niezatrudniający pracowników najemnych).

Tabl. 19. Pracujący według statusu zatrudnienia, płci, miejsca zamieszkania i ekonomicznych grup wieku w 2011 r.

WYSZCZEGÓLNIENIE	Ogółem	Pracownicy najemni			Pracujący na własny rachunek			Pomagający członkowie rodzin	Nieustalony status zatrudnienia
		razem	pełnozatrudnieni	niepełnozatrudnieni	razem	pracodawcy	niezatrudniający pracowników		
	w tys.								
O G Ó Ł E M ...	**863,8**	**711,7**	**639,8**	**71,9**	**139,5**	**38,2**	**101,3**	**12,4**	**0,2**
mężczyźni	482,0	380,1	347,5	32,6	96,7	25,7	71,0	5,1	0,1
kobiety	381,8	331,6	292,3	39,3	42,8	12,5	30,3	7,3	0,1
Miasta	585,7	497,8	443,6	54,2	84,4	25,7	58,7	3,4	0,1
Wieś	278,1	213,9	196,2	17,7	55,1	12,5	42,6	9,0	0,1
Z liczby ogółem wiek:									
Przedprodukcyjny	1,7	1,5	0,3	1,1	0,0	-	0,0	0,2	-
Produkcyjny	842,1	696,8	632,8	64,0	133,5	36,2	97,3	11,7	0,2
mobilny	548,5	467,0	424,5	42,5	74,2	19,0	55,2	7,2	0,1
niemobilny	293,6	229,8	208,3	21,5	59,3	17,2	42,1	4,5	0,1
Poprodukcyjny	20,0	13,4	6,7	6,7	6,0	2,0	4,0	0,5	-

Ze względu na specyfikę pracy na wsi jej mieszkańcy relatywnie częściej pracowali na własny rachunek i jako pomagający członkowie rodzin. Spośród 278,1 tys. pracujących mieszkańców wsi – pracujący na własny rachunek stanowili 19,8%, pomagający członkowie rodzin – 3,2%, a pracownicy najemni – 76,9% (dla pracujących mieszkańców miast – odpowiednio 14,4%, 0,6% i 85,0%).

Opisując zbiorowość osób bezrobotnych należy dodatkowo zwrócić szczególną uwagę na długość okresu bezrobocia. Samo zjawisko bezrobocia jest naturalnym stanem przejścia pomiędzy biernością zawodową a pracą, bądź towarzyszy często zmianie pracy (okres pomiędzy zakończeniem pracy a rozpoczęciem nowej, już uzgodnionej). Bardzo ważne jest natomiast, aby okres bezrobocia trwał możliwie jak najkrócej, aby nie skutkował wykluczeniem z rynku pracy.

Według danych NSP 2011, spośród ogółu bezrobotnych 24,1% poszukiwało pracy do 3 miesięcy, a 22,8% było długotrwale bezrobotnych, tzn. aktywnie poszukiwało pracy przez ponad 12 miesięcy. Wyniki spisu wykazały, że płeć nie wpływała w sposób istotny na strukturę bezrobotnych według okresu poszukiwania pracy. Z kolei w miastach odsetek poszukujących pracy najkrócej (do 3 miesięcy włącznie) jest wyższy niż w przypadku mieszkańców wsi (26,0% wobec 21,1%).

Tabl. 20. Bezrobotni według okresu poszukiwania pracy, płci i miejsca zamieszkania w 2011 r.

WYSZCZEGÓLNIENIE	Ogółem		Okres poszukiwania pracy				
			do 3 miesięcy włącznie	4-6	7-12	powyżej 12 miesięcy	nieustalony okres poszukiwania pracy
	w tys.	w %					
O G Ó Ł E M	**125,1**	**100,0**	**24,1**	**24,2**	**28,8**	**22,8**	**0,1**
mężczyźni	67,1	100,0	23,8	24,1	28,8	23,2	0,1
kobiety	58,0	100,0	24,5	24,4	28,8	22,2	0,1
Miasta	77,0	100,0	26,0	23,9	27,3	22,7	0,1
Wieś	48,1	100,0	21,1	24,7	31,2	22,8	0,1

Duży wpływ na długość poszukiwania pracy ma wiek, poziom wykształcenia i posiadane kwalifikacje zawodowe. Analizując wyniki NSP 2011 można zauważyć, że im starsze osoby i im niższy poziom wykształcenia, tym większy odsetek długotrwale bezrobotnych. Dokonując analizy w przypadku młodszych grup bezrobotnych należy wziąć pod uwagę ograniczenia wynikające z faktu, że osoby te, ze względu na swój wiek lub stosunkowo niedawne zakończenie edukacji, mogły jeszcze nawet nie mieć możliwości poszukiwania pracy przez dłuższy okres.

Wśród bezrobotnych w młodszych grupach wieku odsetek poszukujących pracy stosunkowo krótko (nie dłużej niż 3 miesiące) przewyższał odsetek długotrwale poszukujących pracy. Wśród osób w wieku 35–44 lat omawiane udziały utrzymały się na zbliżonym poziomie, natomiast w starszych grupach

wieku odsetek osób długotrwale poszukujących pracy znacznie przekraczał odsetek osób poszukujących pracy do 3 miesięcy.

Wykres 7. **Struktura bezrobotnych według grup wieku i okresu poszukiwania pracy w 2011 r.**

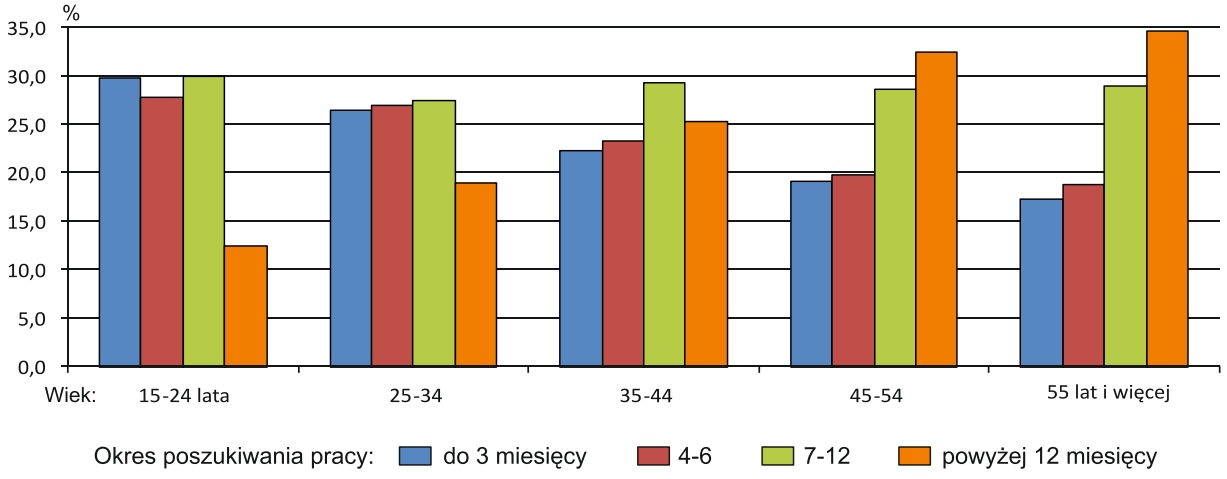

a Łącznie z wykształceniem podstawowym nieukończonym i bez wykształcenia szkolnego.

Ważną zbiorowością z punktu widzenia rynku pracy są także bierni zawodowo. Jest to bardzo zróżnicowana grupa, ponieważ należą do niej zarówno osoby, które jeszcze nie weszły na rynek pracy lub na jakiś czas się zdezaktywizowały (uczniowie, studenci, osoby mające przerwę w życiu zawodowym ze względu na obowiązki rodzinne), a także osoby, które definitywnie zakończyły już swoją karierę zawodową lub z różnych względów nigdy nie były aktywne zawodowo (np. z powodu niepełnosprawności). Jednak generalnie, bierni zawodowo to w dużej mierze osoby najmłodsze i najstarsze.

Wśród najczęstszych przyczyn bierności zawodowej wymieniano emeryturę (41,9%), naukę i uzupełnianie kwalifikacji (20,3%), stosunkowo rzadziej natomiast chorobę, niepełnosprawność (12,7%), czy opiekę nad dziećmi lub osobami dorosłymi (7,6%). Rzadko także jako powód pojawia się przekonanie o niemożliwości znalezienia odpowiedniej pracy oraz wyczerpanie wszystkich znanych możliwości znalezienia pracy (łącznie 1,7%).

Kobiety zdecydowanie częściej niż mężczyźni jako powód bierności podawały opiekę nad innymi osobami (odpowiednio 12,1% i 0,6%). Mężczyźni natomiast (których jest zdecydowanie mniej niż biernych zawodowo kobiet) częściej niż kobiety byli nieaktywni na rynku pracy z powodu kontynuacji nauki, uzupełniania kwalifikacji (25,6% wobec 17,0%) oraz choroby, niepełnosprawności (15,8% wobec 10,7%).

Wykres 8. **Struktura biernych zawodowo według płci i wybranych przyczyn bierności w 2011 r.**

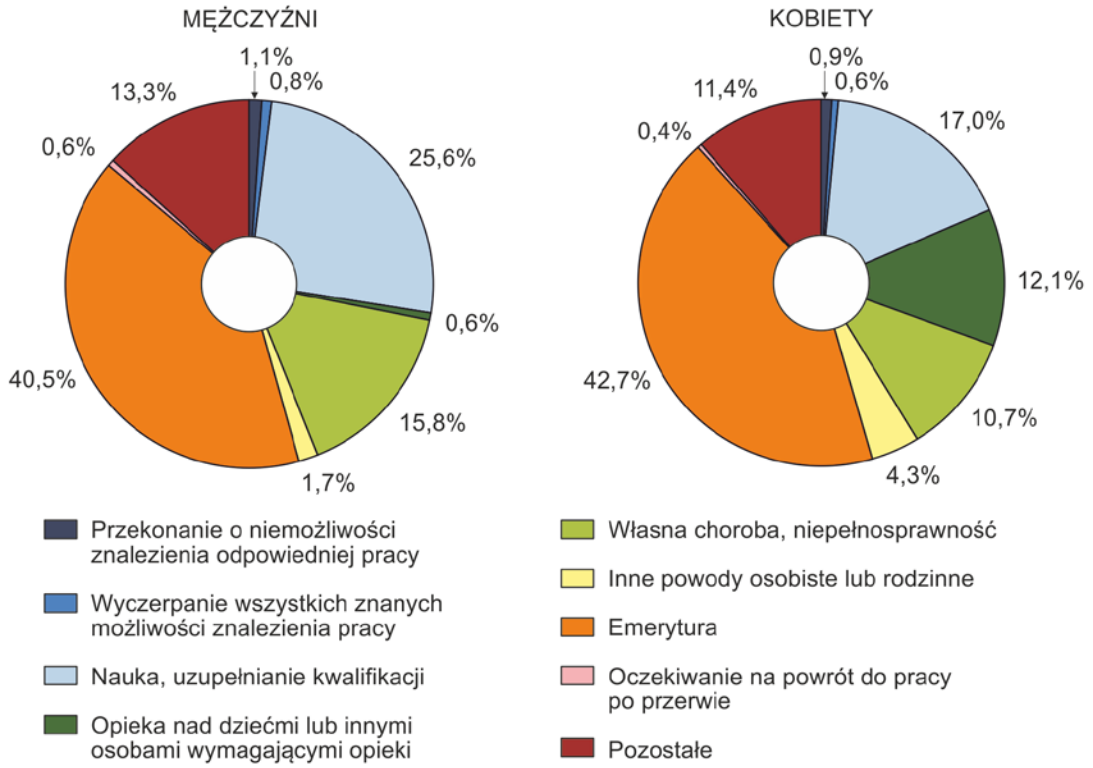

Jak wspomniano wcześniej – bardzo istotną rolę odgrywa wiek osób biernych zawodowo. Dla osób młodych główną przyczyną bierności zawodowej jest nauka i uzupełnianie kwalifikacji, a dla osób starszych – emerytura, a także choroba/niesprawność.

Tabl. 21. Bierni zawodowo według przyczyn bierności, płci, miejsca zamieszkania i ekonomicznych grup wieku w 2011 r.

WYSZCZEGÓLNIENIE	Ogółem		W tym według wybranych przyczyn nieposzukiwania pracy							
			przekonanie o niemożliwości znalezienia odpowiedniej pracy	wyczerpanie wszystkich znanych możliwości znalezienia pracy	nauka, uzupełnianie kwalifikacji	opieka nad dziećmi lub innymi osobami wymagającymi opieki	własna choroba, niepełnosprawność	inne powody osobiste lub rodzinne	emerytura	oczekiwanie na powrót do pracy po przerwie
	w tys.	w %								
O G Ó Ł E M	**802,6**	**100,0**	**1,0**	**0,7**	**20,3**	**7,6**	**12,7**	**3,3**	**41,9**	**0,5**
mężczyźni	314,9	100,0	1,1	0,8	25,6	0,6	15,8	1,7	40,5	0,6
kobiety	487,7	100,0	0,9	0,6	17,0	12,1	10,7	4,3	42,7	0,4
Miasta	537,7	100,0	1,0	0,6	19,0	5,8	11,5	2,8	46,9	0,5
Wieś	264,9	100,0	1,0	0,8	23,1	11,1	15,0	4,2	31,7	0,4

Tabl. 21. Bierni zawodowo według przyczyn bierności, płci, miejsca zamieszkania i ekonomicznych grup wieku w 2011 r. (dok.)

WYSZCZEGÓLNIENIE	Ogółem	W tym według wybranych przyczyn nieposzukiwania pracy							
		przekonanie o niemożliwości znalezienia odpowiedniej pracy	wyczerpanie wszystkich znanych możliwości znalezienia pracy	nauka, uzupełnianie kwalifikacji	opieka nad dziećmi lub innymi osobami wymagającymi opieki	własna choroba, niepełnosprawność	inne powody osobiste lub rodzinne	emerytura	oczekiwanie na powrót do pracy po przerwie
	w tys.	w %							
Z liczby ogółem wiek:									
Przedprodukcyjny	76,5	0,0	0,0	96,9	0,1	0,5	0,2	-	0,0
Produkcyjny	400,6	1,8	1,3	22,3	14,5	19,4	5,3	14,8	0,9
mobilny	211,7	1,2	0,9	42,0	21,5	8,8	4,8	0,4	1,0
niemobilny	188,9	2,5	1,7	0,1	6,7	31,4	5,8	31,0	0,7
Poprodukcyjny	325,5	0,3	0,1	0,0	0,8	7,3	1,5	84,9	0,0

Sytuacja na rynku pracy województwa pomorskiego jest bardzo zróżnicowana przestrzennie, co potwierdzają wyniki Narodowego Spisu Powszechnego Ludności i Mieszkań z 2011 r. w układzie według powiatów. W najtrudniejszej sytuacji na rynku pracy znajdują się mieszkańcy powiatów nowodworskiego, lęborskiego oraz malborskiego, o czym świadczą najwyższe wartości stopy bezrobocia (odpowiednio 19,1%, 18,9% i 18,2%). Na przeciwległym biegunie, czyli w najlepszej sytuacji są powiaty m. Gdańsk, m. Sopot oraz gdański, w których stopa bezrobocia kształtuje się odpowiednio, na poziomach – 9,0%, 9,4% i 9,6%.

Rozdział VIII. ZASOBY MIGRACYJNE

1. Kraj urodzenia

W polskich spisach ludności kraj urodzenia był przedmiotem badania już w okresie międzywojennym, tj. w spisach z 1921 r. oraz 1931 r., chociaż samo pytanie było sformułowane jako „miejsce urodzenia". W okresie powojennym miejsce urodzenia było przedmiotem badania w spisach w latach 1970 oraz 1978 (wyłącznie w badaniu reprezentacyjnym). Formularze spisowe w 2002 r. i 2011 r. zawierały pytania bezpośrednio o kraj urodzenia.

Wyniki spisu z 2011 r. wykazały, że około 98,1% (2232,7 tys.) stałych mieszkańców województwa pomorskiego wskazało Polskę jako kraj swego urodzenia, 1,9% (42,3 tys.) urodziło się za granicą, a dla 0,05% ludności (1,2 tys.) – kraj urodzenia nie został ustalony. Znaczna część osób, dla których nie ustalono kraju urodzenia, posiadało obywatelstwo polskie, część stanowiły osoby bezdomne, dla których w spisie gromadzono jedynie podstawowe informacje, a rejestry nie dostarczyły danych o ich kraju urodzenia i obywatelstwie. Należy jednak przypuszczać, że większość z nich to osoby urodzone w Polsce, mające obywatelstwo polskie.

Wśród mieszkańców województwa pomorskiego urodzonych za granicą dominują kobiety (58,8%), przy czym ich odsetek jest większy niż wśród urodzonych w Polsce (51,1%). Wynika to z faktu, że większość urodzonych za granicą osób to osoby starsze, a w tej grupie wiekowej dominują kobiety.

W miastach województwa pomorskiego mieszka 82,2% osób urodzonych za granicą, podczas gdy wśród urodzonych w Polsce odsetek ten wyniósł 65,5%.

W spisie z 2011 r. odnotowano spadek liczby osób urodzonych za granicą o 3,4 tys. w stosunku do spisu z 2002 r. (45,7 tys. osób urodzonych za granicą). Wynika to z faktu, że większość urodzonych za granicą stanowiły osoby urodzone przed 1945 r. na terenie dzisiejszej Ukrainy, Białorusi i Litwy, których liczba z każdym rokiem zmniejsza się. Wzrosła natomiast liczba dzieci urodzonych za granicą, w związku z najnowszą emigracją, której rozmiar zwiększył się po wstąpieniu Polski do UE. Wzrost ten nie był jednak na tyle duży, by zrównoważyć ubytek starszych osób urodzonych za granicą.

Tabl. 22. Ludność według kraju urodzenia

KRAJ URODZENIA	2002			2011		
	w tys.	ludność ogółem = 100	inny kraj = 100	w tys.	ludność ogółem = 100	inny kraj = 100
O G Ó Ł E M	**2179,9**	**100,0**	**x**	**2276,2**	**100,0**	**x**
Polska	**2101,3**	**96,4**	**x**	**2232,7**	**98,1**	**x**

Tabl. 22. Ludność według kraju urodzenia (dok.)

KRAJ URODZENIA	2002			2011		
	w tys.	ludność ogółem = 100	inny kraj = 100	w tys.	ludność ogółem = 100	inny kraj = 100
Inny kraj	**45,7**	**2,1**	**100,0**	**42,3**	**1,9**	**100,0**
w tym:						
Ukraina	11,1	0,5	24,3	9,1	0,4	21,5
Białoruś	9,3	0,4	20,4	7,9	0,3	18,6
Litwa	10,2	0,5	22,4	7,7	0,3	18,2
Niemcy	6,2	0,3	13,5	6,2	0,3	14,6
Rosja	3,9	0,2	8,5	2,6	0,1	6,2
Wielka Brytania	0,2	0,0	0,5	2,6	0,1	6,1
Francja	1,1	0,1	2,5	0,9	0,0	2,1
Nieustalone miejsce urodzenia	**32,9**	**1,5**	**x**	**1,2**	**0,1**	**x**

Po wstąpieniu Polski do UE wyraźnie wzrosła liczba dzieci urodzonych w Wielkiej Brytanii, Irlandii i Włoszech, podczas gdy liczba dzieci urodzonych za wschodnią granicą zmniejszyła się. Wzrost jest szczególnie widoczny w przypadku Wielkiej Brytanii, gdzie w stosunku do 2002 r., urodziło się niemal 12-krotnie więcej dzieci z terenu województwa pomorskiego. Urodzone za granicą dzieci w ostatnich latach zostały wliczone do ludności Polski, jeśli zostały zameldowane w Polsce (należy jednak zaznaczyć, że większość z nich wraz z rodzicami w dalszym ciągu przebywa za granicą).

Wśród ludności województwa urodzonej za granicą 90,2% urodziło się w 9 krajach (Ukraina, Białoruś, Litwa, Niemcy, Rosja, Wielka Brytania, Francja, Irlandia i Stany Zjednoczone). Zdecydowana większość osób urodzonych za granicą posiadała obywatelstwo polskie, tylko 5,0% (2,1 tys.) tych osób stanowili cudzoziemcy.

W województwie pomorskim z 42,3 tys. osób, które urodziły się poza granicami Polski, w 2011 r. w Gdańsku mieszkało 30,6%, w Gdyni 13,8%, w Słupsku 9,7% i w powiecie słupskim 4,8%.

Porównując liczbę ludności w poszczególnych powiatach województwa pomorskiego największy odsetek ludności urodzonej poza granicami Polski odnotowano w Sopocie (4,9%), Słupsku (4,3%) oraz Gdańsku i powiecie malborskim (po 2,8%), najniższy natomiast w powiecie kartuskim (0,4%). Na 1000 mieszkańców województwa pomorskiego przypada około 19 osób urodzonych za granicą, ale w poszczególnych powiatach liczba ta waha się od 4 (w powiecie kartuskim) do 49 (w Sopocie).

LUDNOŚĆ WEDŁUG MIEJSCA URODZENIA, PŁCI I MIEJSCA ZAMIESZKANIA W 2011 R.

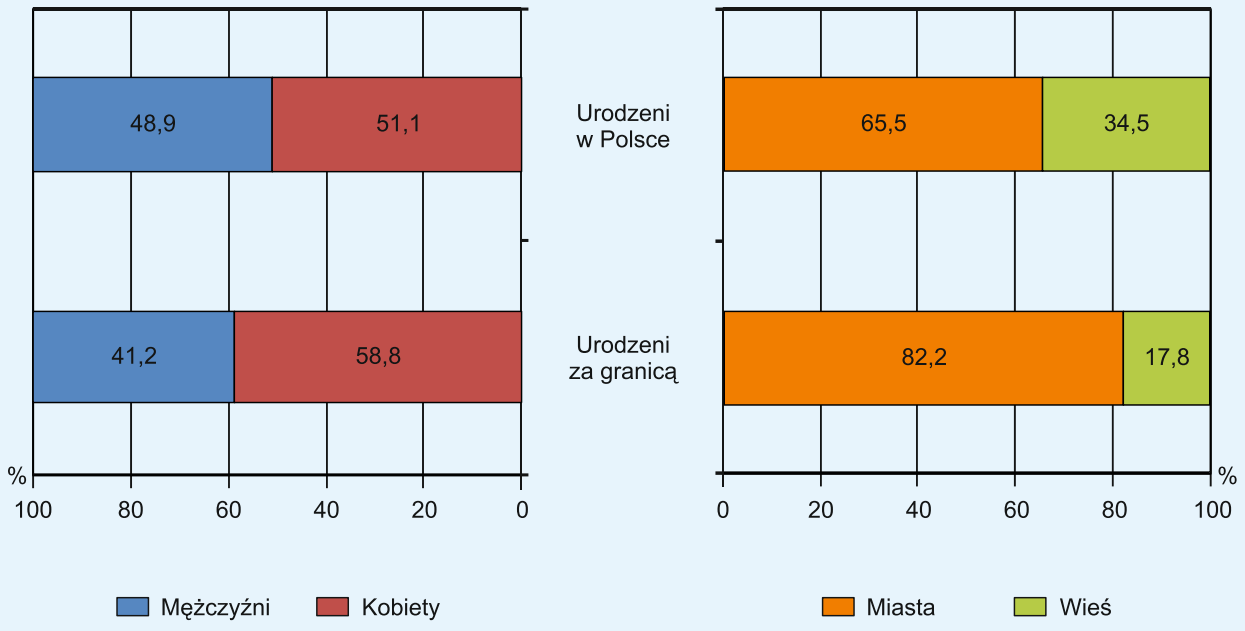

LUDNOŚĆ URODZONA ZA GRANICĄ WEDŁUG GRUP WIEKU W 2011 R.

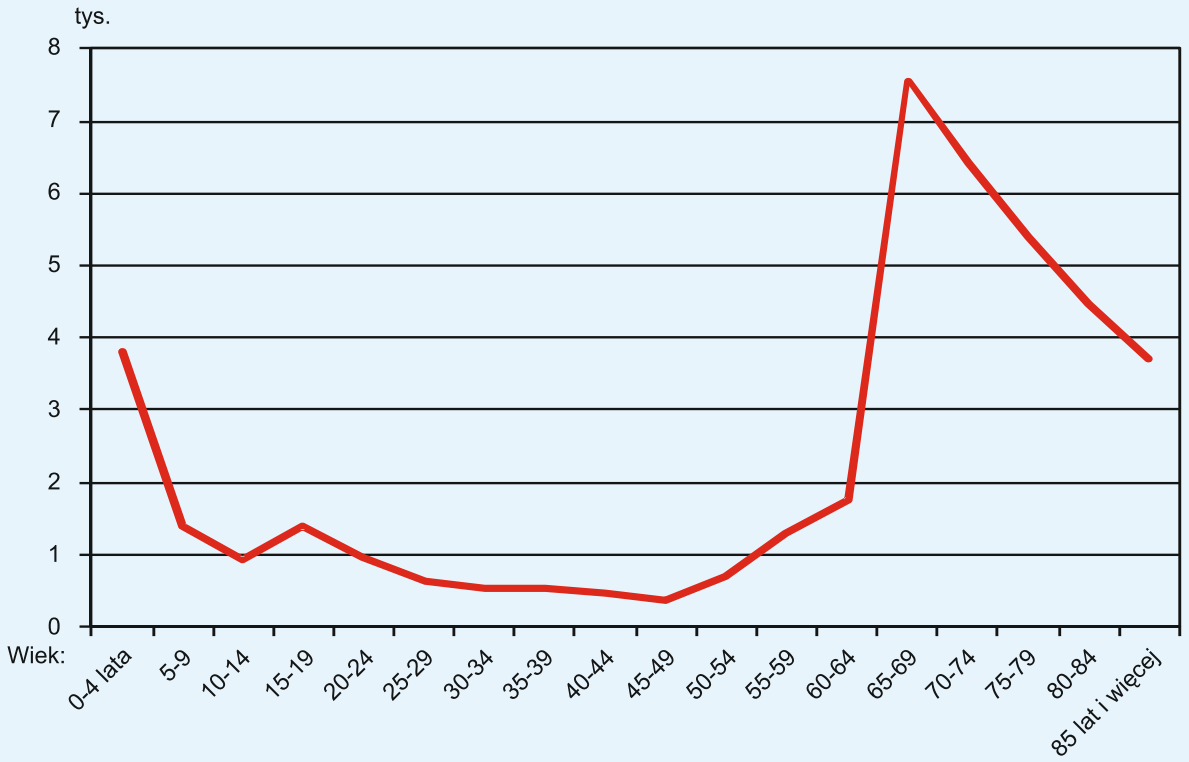

LUDNOŚĆ URODZONA ZA GRANICĄ WEDŁUG KRAJU URODZENIA W 2011 R.

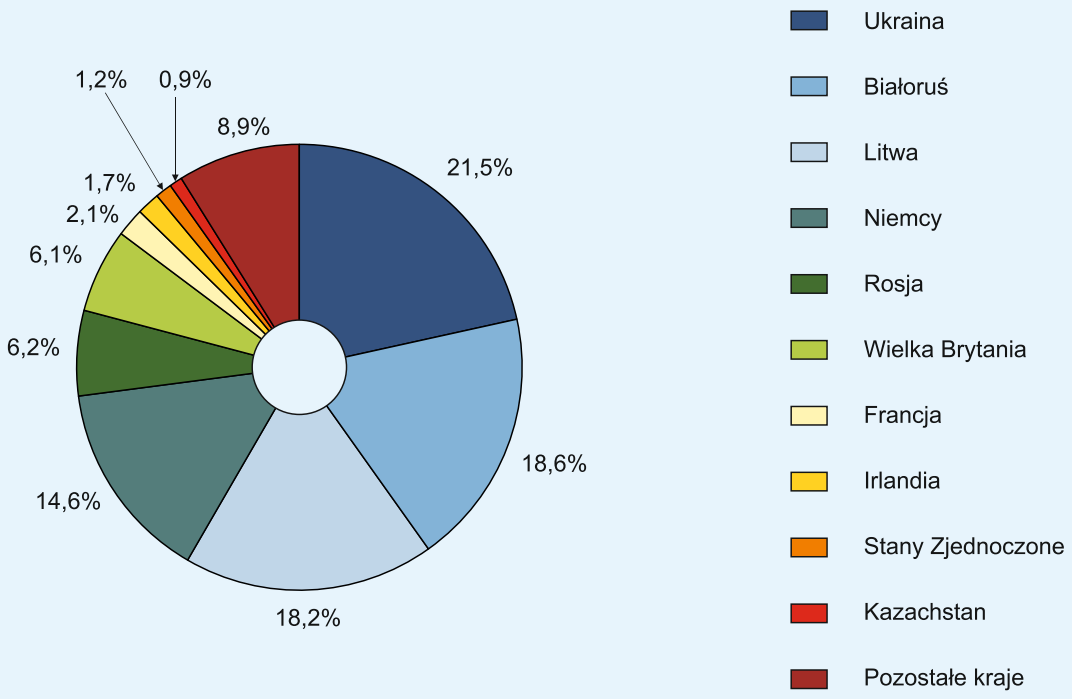

LUDNOŚĆ URODZONA ZA GRANICĄ WEDŁUG POWIATÓW ZAMIESZKANIA W 2011 R.

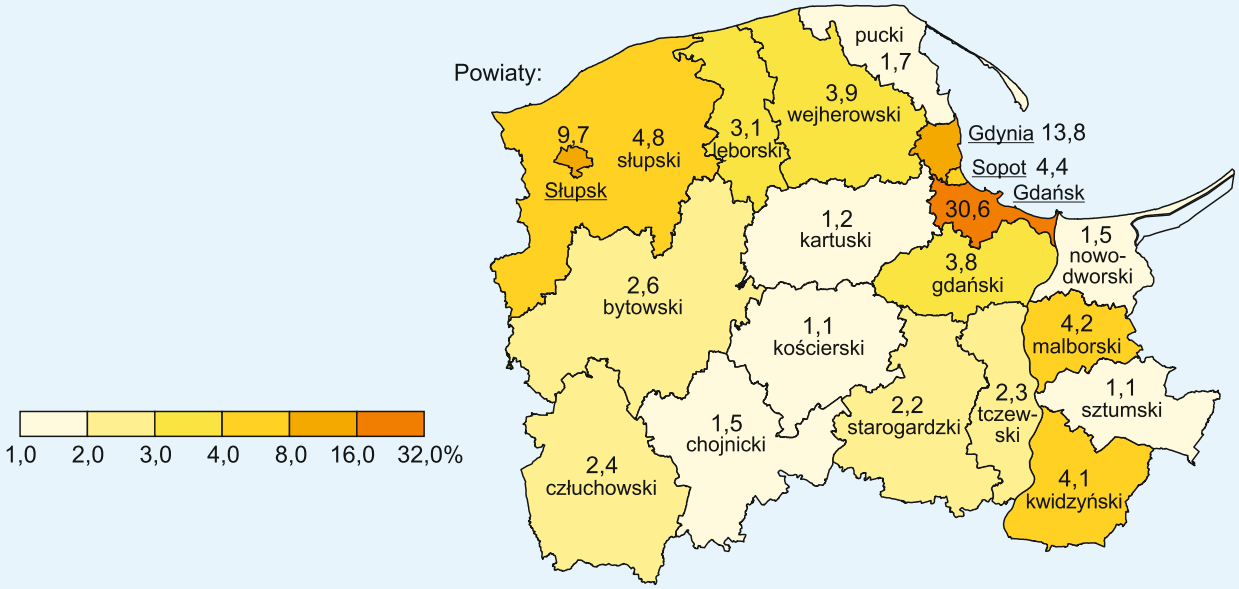

2. Obywatelstwo

W 2011 r. po raz drugi w okresie powojennym przedmiotem badania w powszechnym spisie ludności był temat obywatelstwa.

Wyniki spisu z 2011 r. wykazały, że 99,8% (2272,7 tys. osób) stałych mieszkańców województwa pomorskiego to obywatele Rzeczypospolitej Polskiej, 0,1% stanowią osoby bez polskiego obywatelstwa (2,8 tys.) – w tym 0,1 tys. określiło się jako bezpaństwowcy.

W ostatnim spisie, dzięki korzystaniu z rejestrów administracyjnych i systemów informacyjnych, tylko dla znikomej liczby osób (0,7 tys.) nie udało się ustalić obywatelstwa (dla porównania – w 2002 r. nie ustalono obywatelstwa dla 37,4 tys. osób).

Należy zaznaczyć, że ogólna liczba cudzoziemców jest większa, ponieważ imigranci przebywający czasowo (stali mieszkańcy innych krajów) nie są wliczani do ludności faktycznie zamieszkałej, prezentowanej w tym raporcie. Część z nich – przebywający lub zamierzający przebywać 12 miesięcy lub więcej – została zaliczona do ludności rezydującej.

W województwie pomorskim wśród osób z obywatelstwem niepolskim przeważali mężczyźni, którzy stanowili 54,1% tej populacji, natomiast odsetek mężczyzn wśród osób z obywatelstwem polskim wyniósł 48,8%. Struktura ludności z obywatelstwem niepolskim według płci była różna w zależności od rodzaju posiadanego obywatelstwa. Wśród obywateli Białorusi kobiety stanowiły 82,0%, Ukrainy – 71,1% i Rosji – 67,5%, podczas gdy wśród obywateli Niemiec było ich 40,8%, Szwecji – 38,1%, a Grecji – tylko 9,6%.

Ludność województwa pomorskiego z obywatelstwem niepolskim w większości mieszkała w miastach (79,8%), tam też mieszkało 59,3% bezpaństwowców. Natomiast odsetek osób z obywatelstwem polskim zamieszkałych w miastach wyniósł 65,8%.

Tabl. 23. Ludność według kraju obywatelstwa

KRAJ OBYWATELSTWA	2002			2011		
	w tys.	ludność ogółem = 100	inny kraj = 100	w tys.	ludność ogółem = 100	inny kraj = 100
O G Ó Ł E M	**2179,9**	**100,0**	**x**	**2276,2**	**100,0**	**x**
Polskie	**2140,4**	**98,2**	**x**	**2272,7**	**99,8**	**x**
Wyłącznie polskie	2119,8	97,2	x	2131,4 [a]	93,6 [a]	x
Polskie i inne	20,5	0,9	x	12,2 [a]	0,5 [a]	x

a Dla 129,1 tys. osób z obywatelstwem polskim nie ustalono czy mają jeszcze inne obywatelstwo. W rejestrach jest zapisywane tylko jedno obywatelstwo.

Tabl. 23. Ludność według kraju obywatelstwa (dok.)

KRAJ OBYWATELSTWA	2002			2011		
	w tys.	ludność ogółem = 100	inny kraj = 100	w tys.	ludność ogółem = 100	inny kraj = 100
Niepolskie	**2,1**	**0,1**	**100,0**	**2,7**	**0,1**	**100,0**
w tym:						
Niemcy	0,6	0,0	29,2	0,4	0,0	14,7
Ukraina	0,2	0,0	10,2	0,4	0,0	13,2
Rosja	0,2	0,0	9,6	0,2	0,0	8,9
Białoruś	0,1	0,0	5,8	0,2	0,0	7,6
Armenia	0,1	0,0	2,4	0,1	0,0	4,8
Szwecja	0,0	0,0	2,0	0,1	0,0	3,6
Grecja	0,1	0,0	3,2	0,1	0,0	3,5
Bezpaństwowcy	**0,0**	**0,0**	**x**	**0,1**	**0,0**	**x**
Nieustalone	**37,4**	**1,7**	**x**	**0,7**	**0,0**	**x**

Spośród osób z obywatelstwem niepolskim mieszkających na stałe w województwie pomorskim najwięcej było obywateli Niemiec (14,7%), Ukrainy (13,2%), Rosji (8,9%), Białorusi (7,6%) i Armenii (4,8%).

Wyniki spisu z 2011 r. pokazują, że 12,2 tys. mieszkańców województwa pomorskiego oprócz obywatelstwa polskiego posiadało także inne obywatelstwo. Spośród 2,8 tys. cudzoziemców tylko 55 osób posiadało paszport więcej niż jednego kraju.

Porównanie wyników spisów z 2002 r. i 2011 r. w zakresie obywatelstwa jest utrudnione ze względu na znaczną liczbę nieustalonego obywatelstwa w 2002 r., jednak wyraźnie widać, że liczba osób z obywatelstwem niepolskim w 2011 r. jest wyższa niż w 2002 r.

W województwie pomorskim rozmieszczenie terytorialne ludności z obywatelstwem niepolskim nie jest równomierne. Zdecydowanie najwięcej, bo 24,8% cudzoziemców mieszkało w Gdańsku, 20,6% – w Gdyni, podczas gdy w trzecim z kolei pod względem liczby cudzoziemców powiecie wejherowskim – już tylko 7,3%. Najmniej cudzoziemców mieszkało w powiecie sztumskim i nowodworskim – jedynie po 1,4%. Na 10 tys. mieszkańców danego powiatu przypadało od 3 osób z obywatelstwem niepolskim (powiat starogardzki) do 49 (w Sopocie).

LUDNOŚĆ WEDŁUG OBYWATELSTWA, PŁCI I MIEJSCA ZAMIESZKANIA W 2011 R.

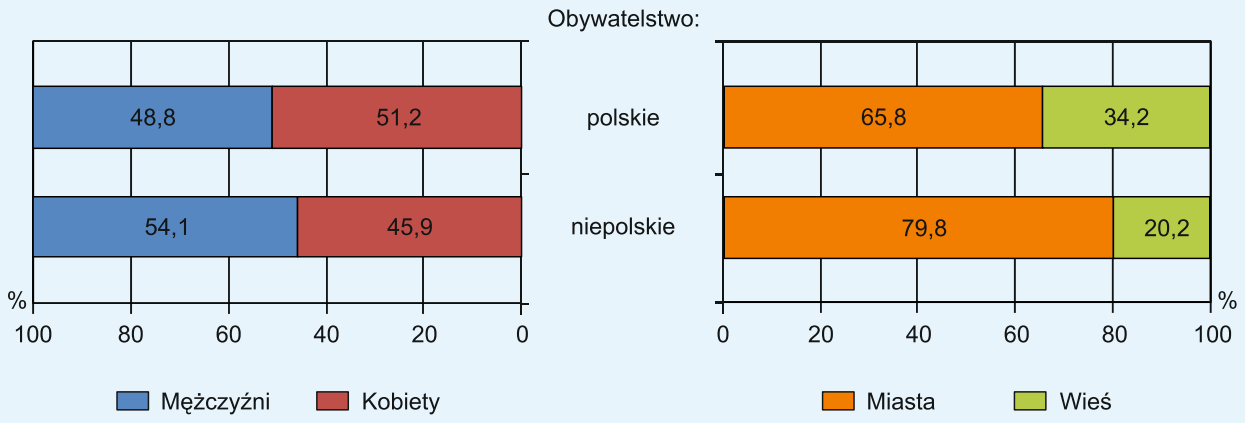

LUDNOŚĆ Z NIEPOLSKIM OBYWATELSTWEM WEDŁUG GRUP WIEKU W 2011 R.

STRUKTURA LUDNOŚCI Z NIEPOLSKIM OBYWATELSTWEM WEDŁUG KRAJU OBYWATELSTWA W 2011 R.

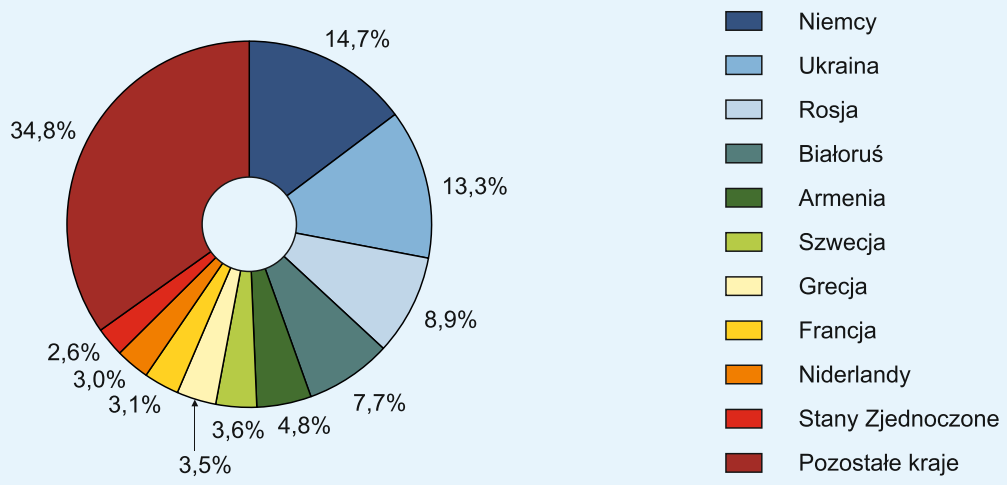

LUDNOŚĆ Z NIEPOLSKIM OBYWATELSTWEM WEDŁUG POWIATÓW W 2011 R.

W odsetkach

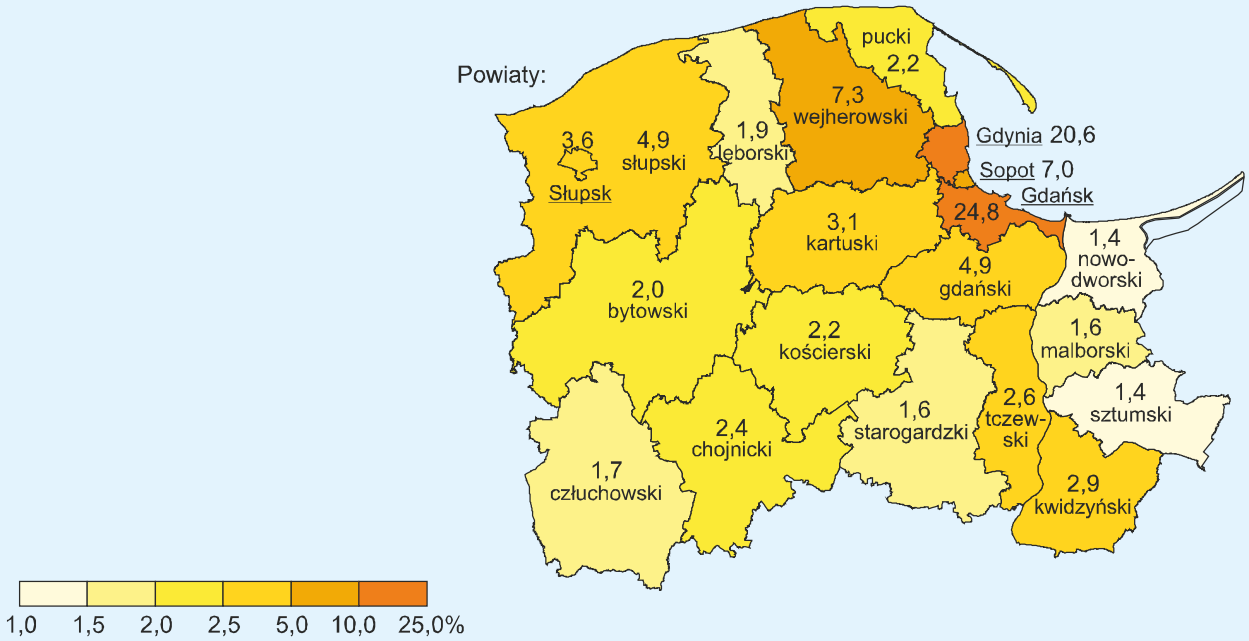

Na 10 tys. ludności

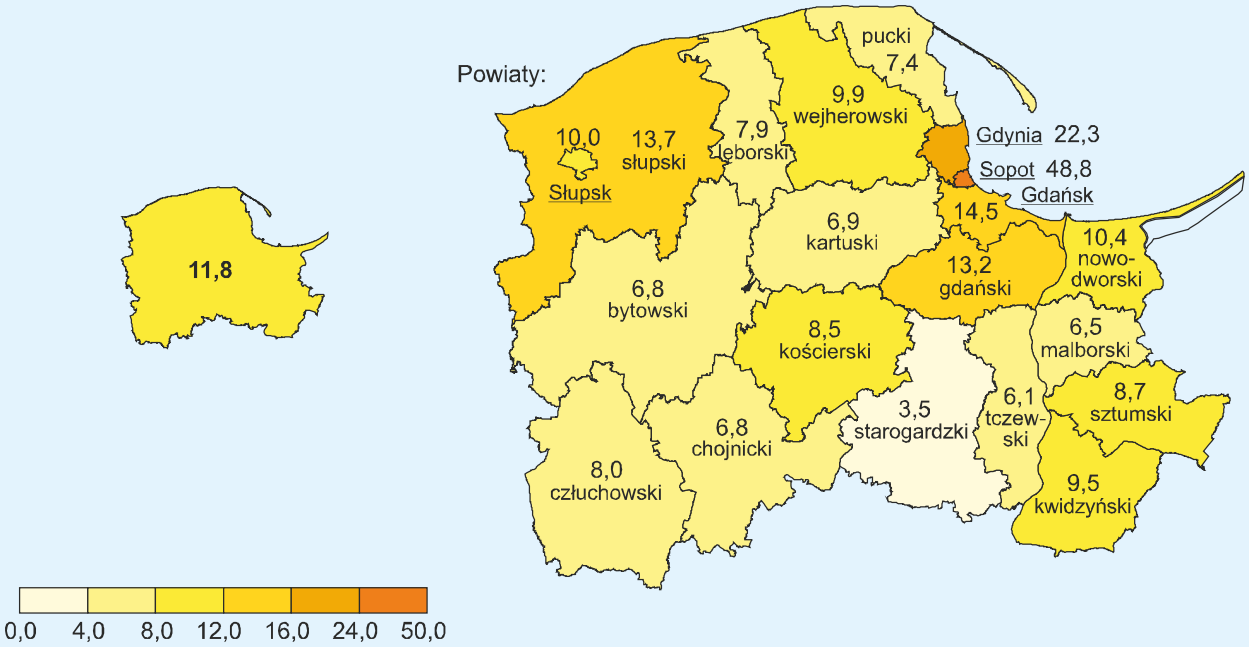

Rozdział IX. MIGRACJE ZAGRANICZNE NA POBYT CZASOWY

1. Imigranci przebywający w województwie pomorskim czasowo – wyniki wstępne

Według wstępnych wyników spisu z 2011 r. w województwie pomorskim przebywało czasowo 3,6 tys. stałych mieszkańców innych krajów, w tym 2,3 tys. powyżej 3 miesięcy, a imigrantów przebywających co najmniej 12 miesięcy było 1,7 tys.

Mimo, że w 2011 r. spisano więcej imigrantów niż w poprzednim spisie (według spisu w 2002 r. w województwie pomorskim przebywało czasowo powyżej 2 miesięcy 1,8 tys. imigrantów), to ocenia się, że wielkości uzyskane w obu spisach są zaniżone. Badaniem reprezentacyjnym trudno objąć imigrantów, zwłaszcza tych, którzy mają nieuregulowany status przebywania w Polsce, a rejestry i systemy administracyjne dostarczają jedynie danych o osobach zarejestrowanych. Poza tym, imigranci, a także osoby wynajmujące im mieszkania być może mylnie sądzili, że spis dotyczy wyłącznie obywateli polskich lub tych, którzy w Polsce mieszkają na stałe.

Pomimo niedoszacowania skali imigracji, na podstawie zebranych danych można podjąć próbę scharakteryzowania tej zbiorowości.

Wśród imigrantów przebywających w województwie pomorskim powyżej 3 miesięcy w 2011 r. nieznacznie przeważali mężczyźni, którzy stanowili 51,9% ogółu imigranów (w 2002 r. – powyżej 2 miesięcy – 53,2%). Zdecydowana większość imigrantów (80,7%) przebywała w miastach.

Imigranci to stosunkowo młoda subpopulacja – 17,8% stanowiły osoby do lat 19, 60,8% – osoby w przedziale 20-44 lata, w tym blisko co piąty imigrant był w wieku 20-24 lata.

Najwięcej imigrantów pochodziło z krajów sąsiednich – z Niemiec (19,4%) i Ukrainy (9,6%). Na trzecim miejscu znalazła się Wielka Brytania, z której przybyło 8,2% imigrantów i byli to w większości obywatele polscy, którzy wcześniej opuścili Polskę na stałe.

Ponad 60% imigrantów stanowili cudzoziemcy. Pozostałe osoby to Polacy, którzy wcześniej opuścili nasz kraj i w 2011 r. przebywali w Polsce jako stali mieszkańcy innych krajów lub bezpaństwowcy (0,2%). Zdecydowaną przewagę Polaków zanotowano wśród imigrantów przybyłych z krajów należących w ostatnich latach do głównych krajów emigracji, czyli z Niemiec, Wielkiej Brytanii, Grecji, Stanów Zjednoczonych, Irlandii i Francji. Najwięcej cudzoziemców natomiast pochodziło z Ukrainy, Niemiec, Rosji, Białorusi, Filipin i Chin.

Główną przyczyną przebywania imigrantów w województwie pomorskim (zarówno Polaków, jak i cudzoziemców) były sprawy rodzinne, a drugim z kolei powodem była praca.

IMIGRANCI PRZEBYWAJĄCY W WOJEWÓDZTWIE POMORSKIM CZASOWO POWYŻEJ 3 MIESIĘCY WEDŁUG KRAJU POPRZEDNIEGO ZAMIESZKANIA I OBYWATELSTWA W 2011 R.

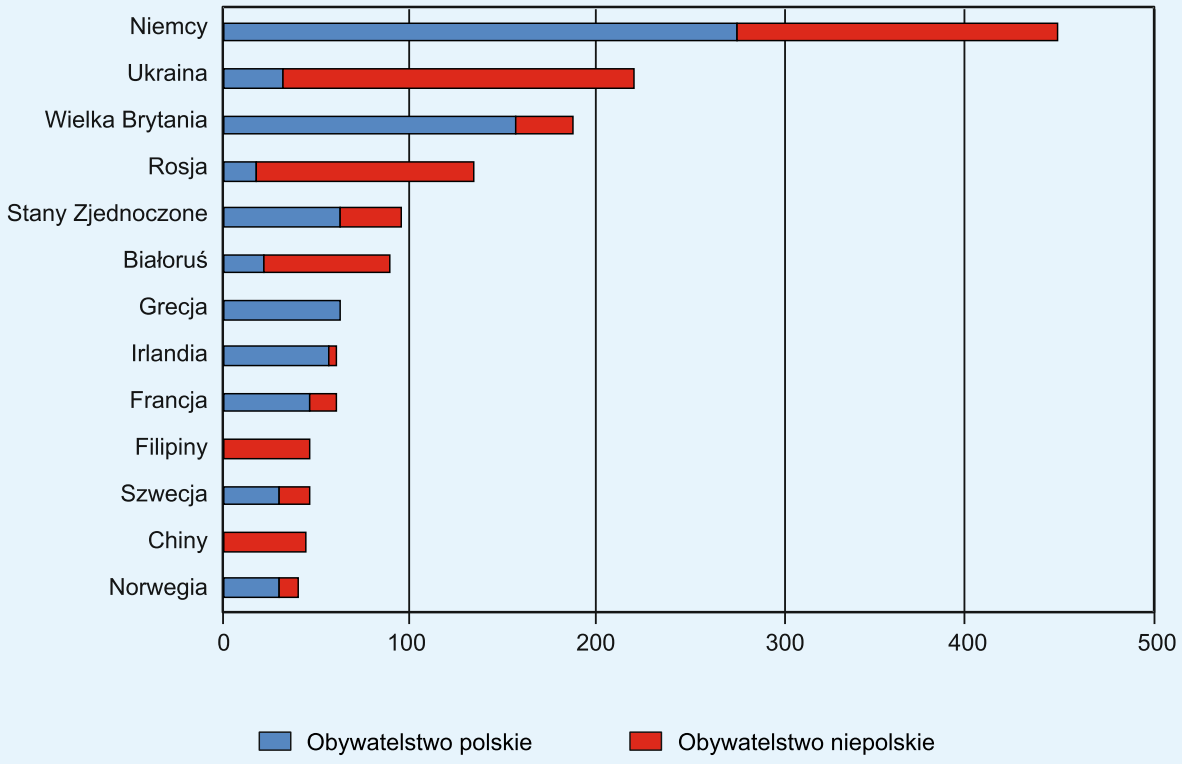

IMIGRANCI PRZEBYWAJĄCY W WOJEWÓDZTWIE POMORSKIM CZASOWO POWYŻEJ 3 MIESIĘCY WEDŁUG GRUP WIEKU W 2011 R.

2. Emigranci z województwa pomorskiego przebywający czasowo za granicą – wyniki wstępne

W ostatnich latach, zwłaszcza po wstąpieniu Polski do Unii Europejskiej i otwarciu kolejnych rynków pracy przez kraje członkowskie Wspólnoty, zwiększyła się liczba wyjazdów Polaków za granicę. Rejestry i systemy administracyjne niestety nie dostarczają miarodajnych danych o skali wyjazdów, dlatego temat ten został podjęty w spisie ludności.

Według danych spisu z 2011 r. za granicą powyżej 3 miesięcy przebywało 133,1 tys. osób, co oznacza znaczący wzrost liczby emigrantów w stosunku do 2002 r., kiedy to poza granicami Polski przebywało 44,1 tys. mieszkańców województwa pomorskiego.

Wśród emigrantów nieznacznie przeważały kobiety, które stanowiły 50,9% mieszkańców województwa pomorskiego przebywających poza krajem. W 2002 r. przewaga kobiet była nieco większa, a ich udział w omawianej zbiorowości wyniósł 53,5%. Struktura emigrantów według płci była różna w zależności od kraju przebywania. Wśród emigrantów przebywających we Włoszech kobiety stanowiły 75,8%, a w Norwegii – tylko 32,6%.

Zdecydowana większość emigrantów (72,0%) pochodziła z miast.

Emigranci to w większości osoby młode – 62,3% stanowiły osoby w wieku 20-44 lata, w tym blisko co piąty emigrant był w wieku 25-29 lat, a 16,1% osób nie ukończyło jeszcze 19 roku życia.

Najczęstszą przyczyną wyjazdu (wśród osób, dla których uzyskano taką informację) była praca (70,6%), w tym przede wszystkim wyższe zarobki za granicą i trudności w znalezieniu pracy w kraju. Ponadto 17,6% emigrantów jako powód wyjazdu wskazało sprawy rodzinne, w tym najczęściej towarzyszenie rodzinie oraz połączenie rodziny. W celu kształcenia się wyjechało 5,5% ogółu emigrantów (8,4% ogółu kobiet emigrujących i 3,1% emigrujących mężczyzn).

Najwięcej polskich emigrantów przebywało w Wielkiej Brytanii (22,3%), Niemczech (19,9%), Irlandii (5,4%), Stanach Zjednoczonych (3,0%), Niderlandach (2,8%) i Norwegii (2,5%).

EMIGRANCI Z WOJEWÓDZTWA POMORSKIEGO PRZEBYWAJĄCY CZASOWO POWYŻEJ 3 MIESIĘCY ZA GRANICĄ WEDŁUG KRAJU PRZEBYWANIA W 2011 R.

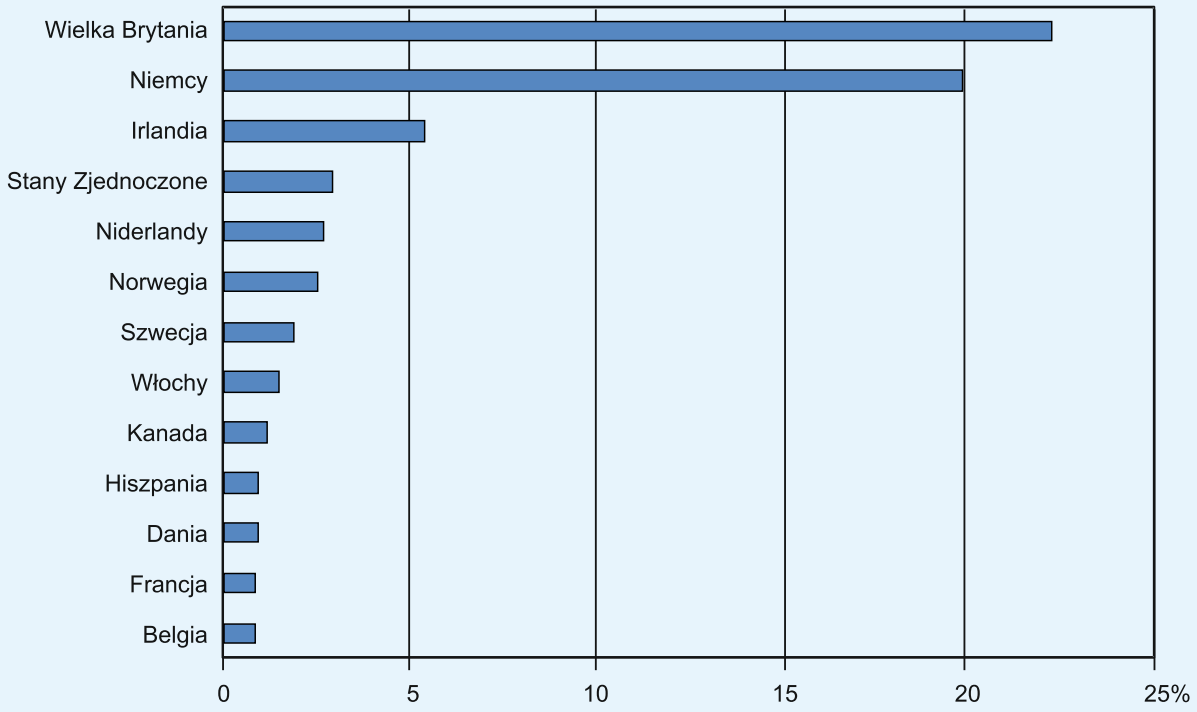

EMIGRANCI Z WOJEWÓDZTWA POMORSKIEGO PRZEBYWAJĄCY CZASOWO POWYŻEJ 3 MIESIĘCY ZA GRANICĄ WEDŁUG GRUP WIEKU W 2011 R.

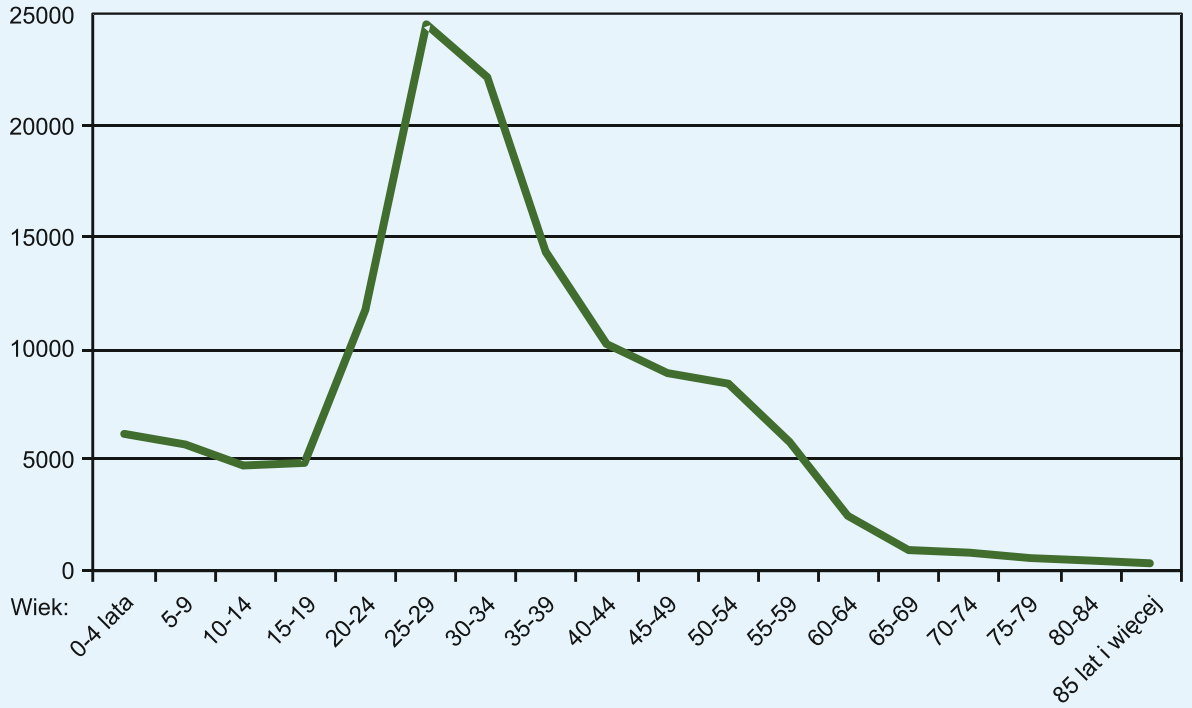

Rozdział X. STRUKTURA NARODOWO-ETNICZNA LUDNOŚCI

Informacje o narodowości, języku i wyznaniu mają w badaniach statystycznych specyficzny status, ponieważ odnoszą się do najbardziej subiektywnych, delikatnych i wrażliwych aspektów życia badanych jednostek, które są trudne do pozyskania w badaniach statystycznych. Ponadto polskie społeczeństwo cechuje się stosunkowo niewielkim udziałem przedstawicieli innych społeczności etnicznych, językowych i wyznaniowych, a także ich nierównomiernym i znacznym rozproszeniem, co poważnie utrudnia ujmowanie ich w badaniach statystycznych, a w szczególności ustalanie ich stanów liczebnych i struktury.

Należy zauważyć, że polska statystyka publiczna dopiero nabywa doświadczenia w uwzględnianiu pytań dotyczących tych zagadnień w spisach powszechnych. Pytanie o narodowość i język zostało ujęte w spisie po raz drugi, zaś o wyznanie – po raz pierwszy w powojennej historii powszechnych spisów ludności w Polsce.

Warto podkreślić, że mimo metodologii przyjętej do realizacji spisu ludności w 2011 r., zakładającej wykorzystanie zróżnicowanych źródeł danych, informacje z zakresu narodowości, języka i wyznania w zasadzie mogły być pozyskiwane wyłącznie za pomocą technik ankietowych, tzn. otrzymywanych odpowiedzi na pytania w formularzu spisowym.

Poważnym utrudnieniem w odtworzeniu wyczerpującej i dokładnej struktury etnicznej, językowej i wyznaniowej są stosunkowo liczne przypadki braków danych, spowodowane w głównej mierze niedostępnością informacji o osobach – niekiedy całych rodzinach – przebywających poza granicami kraju. Przeprowadzone analizy wykazują, że w pewnych sytuacjach, fakt przebywania poza granicami kraju może mieć związek z niektórymi rodzajami identyfikacji etnicznych, jak np. w przypadku licznych migracji zagranicznych z województwa opolskiego i liczbą deklarujących niemiecką przynależność narodową lub używających języka niemieckiego.

Niezbędne wydaje się zatem kontynuowanie prac obejmujących wnikliwą wieloprzekrojową analizę, uwzględniającą m.in. relacje rodzinne oraz strukturę odpowiedzi na pytania o tematyce etnicznej w poszczególnych mieszkaniach, miejscowościach i gminach, które umożliwią oszacowanie i uzupełnienie brakujących danych. Obiecujące efekty przyniosły pod tym względem dotychczas przeprowadzone analizy rozkładów odpowiedzi na pytania o przynależność narodowo-etniczną, które zaowocowały znacznym zredukowaniem braków danych. Zakładamy, że kontynuowanie tych działań przyniesie dalsze pozytywne efekty w dziedzinie poprawy kompletności i jakości danych. Z uwagi na powyższe należy podkreślić, że zaprezentowane w tym opracowaniu dane dotyczące języka używanego w domu mają charakter wstępny, a dane dotyczące narodowości mogą ulec niewielkim zmianom.

1. Przynależność narodowo-etniczna ludności

W spisie ludności w 2011 r. umożliwiono mieszkańcom Polski deklarowanie złożonych tożsamości narodowo-etnicznych poprzez zadanie osobom spisywanym dwóch pytań o przynależność narodowo--etniczną.

Na podstawie wstępnych wyników uzyskanych z badania spisowego można stwierdzić, że wśród mieszkańców województwa pomorskiego dominuje ludność o jednorodnej polskiej tożsamości narodowej obejmująca 1970 tys. co stanowi 86,5% ogółu mieszkańców województwa pomorskiego.

Zarówno polską, jak i inną niż polska tożsamość narodowo-etniczną posiada 225 tys. osób (9,9%). Deklarujący wyłącznie niepolską przynależność narodową lub etniczną stanowią grupę liczącą 21 tys. osób (0,9%), w tym 1 tys. – to identyfikujący się z dwiema niepolskimi narodowościami.

Tabl. 24. Ludność według struktury identyfikacji narodowo-etnicznych w 2011 r.

IDENTYFIKACJA NARODOWO-ETNICZNA	Ogółem	
	w tys.	w %
O G Ó Ł E M	**2276**	**100,00**
Wyłącznie polska	1970	86,54
Polska i niepolska	225	9,88
Wyłącznie niepolska	21	0,92
w tym dwie niepolskie	1	0,02
Nieustalona	61	2,66
Polska	**2195**	**96,42**
Inna niż polska	**246**	**10,80**

Dane ostatniego spisu wskazują na wzrost poczucia odrębności etnicznej społeczności regionalnych zarówno w Polsce, jak i w województwie pomorskim, choć w większości przypadków wiąże się to z jednoczesnym odczuwaniem polskiej tożsamości narodowej.

Tabl. 25. Ludność według rodzaju i kolejności identyfikacji narodowo-etnicznych w 2011 r.

IDENTYFIKACJA NARODOWO-ETNICZNA	Identyfikacja pierwsza (zadeklarowana w pierwszym pytaniu)		Identyfikacja druga (zadeklarowana w drugim pytaniu)	Razem – niezależnie od liczby i kolejności deklaracji (w pierwszym lub drugim pytaniu [a])	
	razem	w tym jako jedyna		razem	w tym występująca z polską
	w tys.				
O G Ó Ł E M	**2276**	**1990**	**225**	**2276**	**x**
Polska	2192	1970	3	2195	x
Inna niż polska	24	20	223	246	225
kaszubska	17	16	208	225	209
niemiecka	1	1	4	5	4
ukraińska	3	2	1	4	2
kociewska	0	0	3	3	3
Nieustalona	61	x	x	61	x

a Kolumna zawiera zestawienie odpowiedzi z dwóch pytań – dane nie sumują się.

W województwie pomorskim największą grupę deklarującą inną niż polską narodowość stanowili Kaszubi, których było łącznie 225 tys. (wobec 5 tys. według NSP 2002 r.), w tym 16 tys. zadeklarowało narodowość kaszubską jako jedyną, a 209 tys. – wraz z polską. Do pozostałych grup deklarujących w ostatnim spisie powszechnym inną niż polska tożsamość narodowo-etniczną należy zaliczyć jeszcze osoby narodowości (lub o przynależności etnicznej) niemieckiej (5 tys.), ukraińskiej (4 tys.) i kociewskiej (3 tys. osób).

Dzięki możliwości zadeklarowania przynależności narodowo-etnicznych (których wybór był nieograniczony) zidentyfikowano ich w przekroju krajowym ok. 200. Były to zarówno deklaracje przynależności do grup narodowych i etnicznych, jak i etno-regionalnych, regionalnych, a nawet lokalnych.

2. Język używany w domu

W spisie ludności z 2011 r., podobnie jak w poprzednim spisie, obok pytania o przynależność narodowo-etniczną zadawano pytanie o język używany w kontaktach domowych, które dawało respondentom możliwość wymienienia dwóch języków niepolskich, niezależnie od tego, czy były one używane równolegle z językiem polskim, czy też nie.

Z danych spisowych wynika, że w 2011 r. zdecydowana większość ludności województwa pomorskiego posługiwała się w kontaktach domowych językiem polskim. Używanie tego języka zadeklarowało łącznie 2141 tys. osób, co stanowiło 94,1% ogółu ludności województwa, w tym 2027 tys. (89,0%) posługiwało się nim jako jedynym. Osoby posługujące się w kontaktach rodzinnych językiem innym niż polski stanowiły zbiorowość liczącą 120 tys. (5,3%), przy czym najczęściej stwierdzano, iż był on używany łącznie z językiem polskim – 115 tys. (5,0%). Znacznie rzadziej badani rozmawiali w domu wyłącznie w jednym języku niepolskim – ok. 5 tys. (0,2%) osób.

Tabl. 26. Ludność według języka używanego w domu w 2011 r.

JĘZYK UŻYWANY W KONTAKTACH DOMOWYCH	Ogółem	
	w tys.	w %
O G Ó Ł E M	**2276**	**100,00**
Wyłącznie polski	2027	89,03
Polski i niepolski(e)	115	5,04
polski i jeden niepolski	113	4,96
polski i dwa niepolskie	2	0,08
Wyłącznie jeden niepolski	5	0,21
Nieustalony	130	5,71
Polski	**2141**	**94,08**
Niepolski	**120**	**5,26**

Rozdział XI. ZASOBY MIESZKANIOWE

1. Stan i rozwój zasobów mieszkaniowych

Według wstępnych wyników Narodowego Spisu Powszechnego Ludności i Mieszkań 2011 w dniu 31 marca 2011 r. w województwie pomorskim było 786,6 tys. mieszkań (co stanowiło 5,8% ogółu mieszkań w kraju), których przeciętna powierzchnia użytkowa wyniosła 67,3 m^2, a przeciętna liczba izb 3,7. Przyrost liczby mieszkań w stosunku do spisu powszechnego w 2002 r. wyniósł 97,4 tys. mieszkań, tj. 14,1%. W 2011 r. pod względem ilości mieszkań na tle innych województw województwo pomorskie zajmowało 7 miejsce.

Tabl. 27. Podstawowe informacje o mieszkaniach według powiatów w 2011 r.

WYSZCZEGÓLNIENIE	Mieszkania w tys.	Przeciętna liczba izb w mieszkaniach [a]	Przeciętna powierzchnia użytkowa mieszkań w m^2 [b]
WOJEWÓDZTWO	**786,6**	**3,7**	**67,3**
Powiaty:			
Bytowski	21,7	4,1	75,8
Chojnicki	28,0	4,1	75,7
Człuchowski	17,4	3,9	70,7
Gdański	31,0	4,1	82,8
Kartuski	31,5	4,5	93,6
Kościerski	20,0	4,2	80,7
Kwidzyński	25,1	3,8	67,9
Lęborski	21,0	3,9	69,3
Malborski	20,8	3,7	64,8
Nowodworski	12,5	4,1	79,2
Pucki	24,8	4,8	94,9
Słupski	30,1	3,9	71,7
Starogardzki	37,7	3,9	73,9
Sztumski	12,6	3,8	68,6
Tczewski	35,8	3,6	63,9
Wejherowski	63,3	4,0	74,7
Miasta na prawach powiatu:			
Gdańsk	190,9	3,4	57,2
Gdynia	106,5	3,5	59,3
Słupsk	37,5	3,5	58,0
Sopot	18,7	3,5	62,2

a Bez mieszkań o nieustalonej liczbie izb. b Bez mieszkań o nieustalonej powierzchni użytkowej.

Najwięcej mieszkań przybyło w powiatach: gdańskim (wzrost o 37,9%) i wejherowskim (27,6%), a najmniej w człuchowskim (2,9%), sztumskim (3,3%) oraz bytowskim (5,5%).

W stosunku do poprzedniego spisu odnotowano nieznaczne zwiększenie przeciętnej powierzchni użytkowej mieszkań, przy czym przeciętna liczba izb w mieszkaniach (tj. 3,7) pozostała na niezmienionym poziomie. Zwiększenie przeciętnej powierzchni mieszkań było efektem nie tylko budowania mieszkań o większej powierzchni, ale również rozbudowy starszych zasobów.

Przeciętna powierzchnia mieszkania w 2011 r. w porównaniu z 2002 r. zwiększyła się o 0,8 m^2, a największe mieszkania pod względem średniej powierzchni odnotowano w powiatach: puckim (94,9 m^2) i kartuskim (93,6 m^2), natomiast najmniejsze w miastach na prawach powiatu: Gdańsku (57,2 m^2), Słupsku (58,0 m^2) i Gdyni (59,3 m^2).

W województwie pomorskim dominowały mieszkania o powierzchni od 40 m^2 do 79 m^2 stanowiące 57,8% ogółu mieszkań w województwie. Mieszkania o powierzchni poniżej 40 m^2 stanowiły 18,7% ogółu mieszkań, zaś o powierzchni 80 m^2 i większej – 23,5%.

W strukturze mieszkań ze względu na liczbę izb nadal największą grupę stanowiły mieszkania 3-izbowe (36,2%), a najmniej było mieszkań 1-izbowych – 2,6%.

Tabl. 28. Mieszkania według liczby izb

L A T A	Mieszkania o liczbie izb – w % ogółu					Przeciętna liczba izb w mieszkaniu
	1	2	3	4	5 i więcej	
2002	2,7	12,0	36,6	28,6	20,1	3,7
2011	**2,6**	**11,7**	**36,2**	**28,6**	**20,9**	**3,7**

2. Wiek mieszkań i ich wyposażenie

W spisanych zasobach mieszkaniowych przeważały mieszkania znajdujące się w budynkach wybudowanych po 1944 r., które stanowiły 72,6% ogółu mieszkań, w tym najwięcej było mieszkań wybudowanych w latach 1945-1970 oraz 1971-1978 (odpowiednio 20,5% i 15,0%). Mieszkania w budynkach wzniesionych przed 1918 r. stanowiły 9,8% ogółu mieszkań w województwie.

PRZECIĘTNA POWIERZCHNIA UŻYTKOWA 1 MIESZKANIA WEDŁUG POWIATÓW

PRZECIĘTNA LICZBA IZB W 1 MIESZKANIU WEDŁUG POWIATÓW

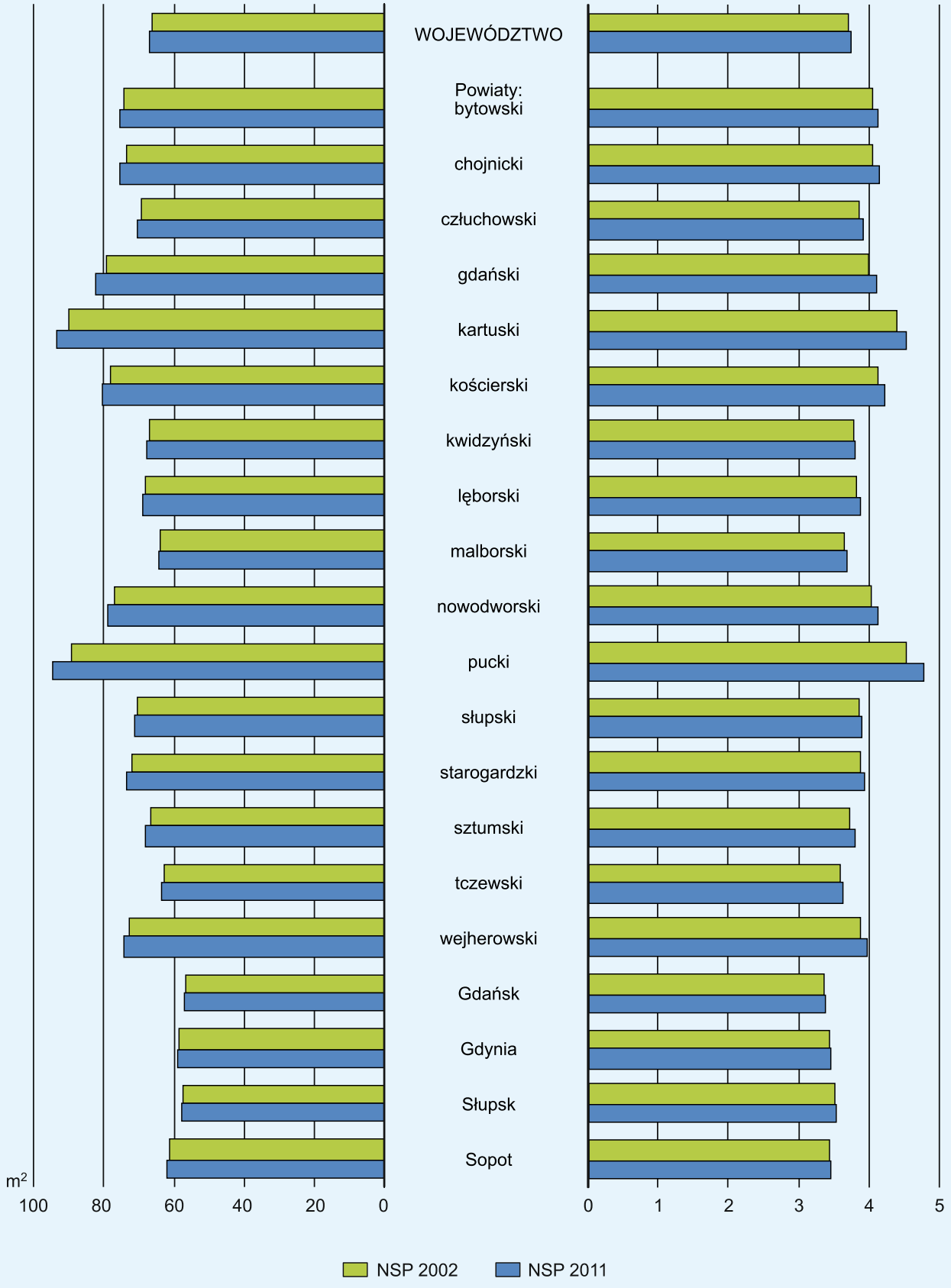

PRZYROST LICZBY MIESZKAŃ W 2011 R. W ODNIESIENIU DO NSP 2002 WEDŁUG POWIATÓW

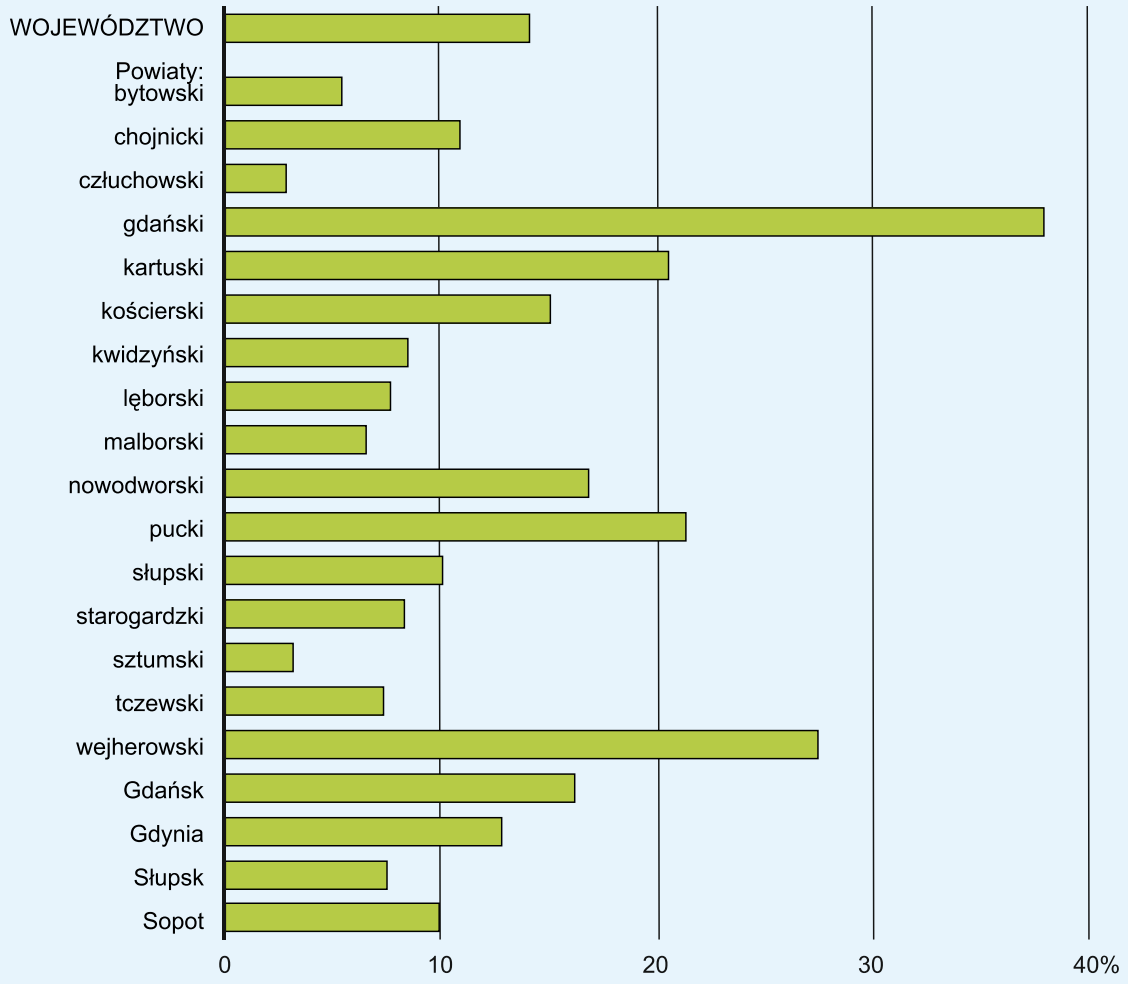

STRUKTURA MIESZKAŃ W 2011 R. WEDŁUG ROKU WYBUDOWANIA BUDYNKU

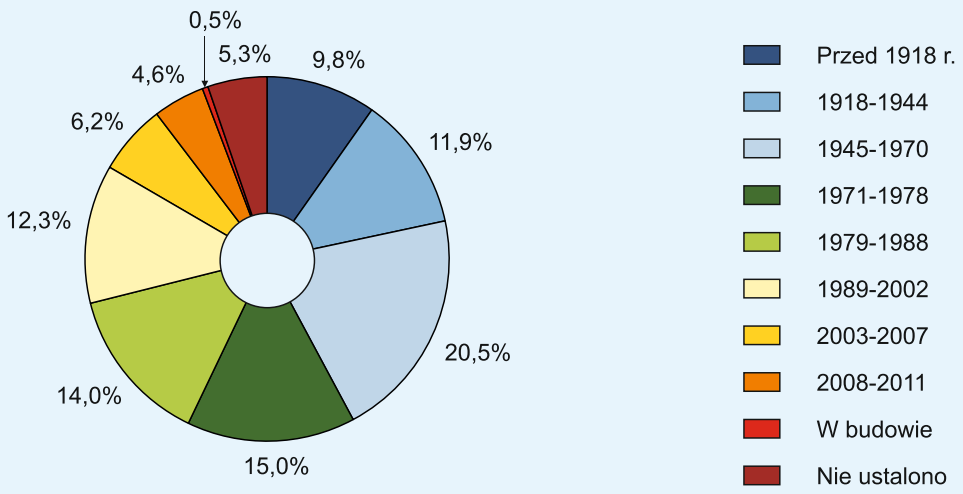

W 2011 r. w podstawową instalację, jaką jest wodociąg, wyposażonych było 95,5% mieszkań. Łazienkę posiadało 94,3% ogółu mieszkań, a ustęp spłukiwany wodą bieżącą – 94,5%.

Nadal jeszcze nie ma wodociągu 5186 mieszkań (0,7% ogółu mieszkań w województwie), a 1554 mieszkania (0,2%) nie posiadało żadnej z wymienionych instalacji.

Tabl. 29. Mieszkania wyposażone w instalacje techniczno-sanitarne

L A T A	Ogółem	Z tego wyposażone w				
		wodociąg	ustęp	łazienkę	ciepłą wodę bieżącą	c.o.
W TYSIĄCACH						
2002	689,2	679,3	647,4	626,6	591,0	558,0
2011	**786,6**	**750,9**	**743,0**	**741,5**	**670,3**	**600,9**
W %						
2002	100,0	98,6	93,9	90,9	85,8	81,0
2011	**100,0**	**95,5**	**94,5**	**94,3**	**85,2**	**76,4**
2002 = 100						
2011	**114,1**	**110,5**	**114,8**	**118,3**	**113,4**	**107,7**

ANEKS TABELARYCZNY

SPIS TABLIC

Str.

1. Ludność według płci, powiatów i gmin w 2011 r. 101
2. Ludność według płci, powiatów i grup wieku w 2011 r. 107
3. Współczynnik feminizacji i gęstość zaludnienia według powiatów w 2011 r. 130
4. Ludność według ekonomicznych grup wieku, miejsca zamieszkania i powiatów w 2011 r. 131
5. Ludność w wieku 15 lat i więcej według stanu cywilnego prawnego, płci i grup wieku w 2011 r. 133
6. Ludność w wieku 15 lat i więcej według stanu cywilnego prawnego, miejsca zamieszkania i grup wieku w 2011 r. 135
7. Ludność w wieku 15 lat i więcej według stanu cywilnego prawnego, płci i powiatów w 2011 r. 137
8. Ludność w wieku 15 lat i więcej według stanu cywilnego fatycznego, płci i grup wieku w 2011 r. 139
9. Ludność w wieku 15 lat i więcej według stanu cywilnego faktycznego, miejsca zamieszkania i grup wieku w 2011 r. 141
10. Ludność w wieku 15 lat i więcej według stanu cywilnego faktycznego, płci i powiatów w 2011 r. 143
11. Ludność w wieku 13 lat i więcej według miejsca zamieszkania, płci i poziomu wykształcenia w 2011 r. 145
12. Ludność w wieku 13 lat i więcej według poziomu wykształcenia, płci i grup wieku w 2011 r. 146
13. Ludność w wieku 13 lat i więcej według poziomu wykształcenia, miejsca zamieszkania i powiatów w 2011 r. 148
14. Ludność w wieku 13 lat i więcej według poziomu wykształcenia, kontynuacji nauki i płci w 2011 r. 151
15. Ludność w wieku 13 lat i więcej kontynuująca naukę według poziomu wykształcenia w 2011 r. 152
16. Ludność według głównego źródła utrzymania, płci i ekonomicznych grup wieku w 2011 r. 153
17. Ludność według głównego źródła utrzymania, płci i grup wieku w 2011 r. 154
18. Ludność według głównego źródła utrzymania, miejsca zamieszkania i powiatów w 2011 r. 156
19. Aktywność ekonomiczna ludności w wieku 15 lat i więcej według płci, miejsca zamieszkania i grup wieku w 2011 r. 159
20. Aktywność ekonomiczna ludności w wieku 15 lat i więcej według powiatów w 2011 r. 168
21. Aktywność ekonomiczna ludności w wieku 15 lat i więcej według poziomu wykształcenia, płci i miejsca zamieszkania w 2011 r. 169
22. Pracujący według statusu zatrudnienia i grup wieku w 2011 r. 171
23. Bezrobotni według okresu poszukiwania pracy i grup wieku w 2011 r. 172
24. Bezrobotni według poziomu wykształcenia i grup wieku w 2011 r. 173
25. Bierni zawodowo według przyczyn bierności i grup wieku w 2011 r. 174
26. Ludność według płci, miejsca zamieszkania i miejsca urodzenia w 2011 r. 175
27. Ludność według miejsca urodzenia i powiatów w 2011 r. 176
28. Ludność według miejsca urodzenia, płci i grup wieku w 2011 r. 177
29. Ludność według wybranych krajów urodzenia i płci w 2011 r. 178
30. Ludność według rodzaju obywatelstwa i miejsca urodzenia w 2011 r. 179
31. Mieszkania według liczby izb i powiatów w 2011 r. 180
32. Mieszkania według powierzchni użytkowej i powiatów w 2011 r. 181
33. Mieszkania według powiatów w 2011 r. 182
34. Mieszkania wyposażone w instalacje sanitarno-techniczne według powiatów w 2011 r. 183
35. Mieszkania według okresu wybudowania i powiatów w 2011 r. 184

TABL. 1. LUDNOŚĆ WEDŁUG PŁCI, POWIATÓW I GMIN W 2011 R.

WYSZCZEGÓLNIENIE	Ogółem	Mężczyźni	Kobiety	Miasta			Wieś		
				razem	mężczyźni	kobiety	razem	mężczyźni	kobiety
W O J E W Ó D Z T W O	**2276176**	**1110085**	**1166091**	**1498270**	**717112**	**781158**	**777906**	**392973**	**384933**
POWIATY:									
Bytowski	**78144**	**38989**	**39155**	**28248**	**13717**	**14531**	**49896**	**25272**	**24624**
Gminy miejsko-wiejskie:									
Bytów	24829	12168	12661	17121	8269	8852	7708	3899	3809
Miastko	20211	10055	10156	11127	5448	5679	9084	4607	4477
Gminy wiejskie:									
Borzytuchom	2954	1502	1452	-	-	-	2954	1502	1452
Czarna Dąbrówka	5756	2924	2832	-	-	-	5756	2924	2832
Kołczygłowy	4278	2147	2131	-	-	-	4278	2147	2131
Lipnica	5070	2610	2460	-	-	-	5070	2610	2460
Parchowo	3571	1773	1798	-	-	-	3571	1773	1798
Studzienice	3525	1785	1740	-	-	-	3525	1785	1740
Trzebielino	3790	1892	1898	-	-	-	3790	1892	1898
Tuchomie	4160	2133	2027	-	-	-	4160	2133	2027
Chojnicki	**95605**	**47179**	**48426**	**55443**	**26888**	**28555**	**40162**	**20291**	**19871**
Gmina miejska:									
Chojnice	40447	19537	20910	40447	19537	20910	-	-	-
Gminy miejsko-wiejskie:									
Brusy	13971	6983	6988	4973	2457	2516	8998	4526	4472
Czersk	21445	10685	10760	10023	4894	5129	11422	5791	5631
Gminy wiejskie:									
Chojnice	17465	8823	8642	-	-	-	17465	8823	8642
Konarzyny	2277	1151	1126	-	-	-	2277	1151	1126
Człuchowski	**57628**	**28472**	**29156**	**25982**	**12540**	**13442**	**31646**	**15932**	**15714**
Gmina miejska:									
Człuchów	14628	7030	7598	14628	7030	7598	-	-	-
Gminy miejsko-wiejskie:									
Czarne	9432	4632	4800	6089	2923	3166	3343	1709	1634
Debrzno	9364	4621	4743	5265	2587	2678	4099	2034	2065
Gminy wiejskie:									
Człuchów	10592	5416	5176	-	-	-	10592	5416	5176
Koczała	3563	1768	1795	-	-	-	3563	1768	1795
Przechlewo	6324	3175	3149	-	-	-	6324	3175	3149
Rzeczenica	3725	1830	1895	-	-	-	3725	1830	1895

TABL. 1. LUDNOŚĆ WEDŁUG PŁCI, POWIATÓW I GMIN W 2011 R. (cd.)

WYSZCZEGÓLNIENIE	Ogółem	Mężczyźni	Kobiety	Miasta			Wieś		
				razem	mężczyźni	kobiety	razem	mężczyźni	kobiety
POWIATY (cd.):									
Gdański	**99000**	**48791**	**50209**	**27787**	**13277**	**14510**	**71213**	**35514**	**35699**
Gmina miejska:									
Pruszcz Gdański	27787	13277	14510	27787	13277	14510	-	-	-
Gminy wiejskie:									
Cedry Wielkie	6738	3337	3401	-	-	-	6738	3337	3401
Kolbudy	14356	7051	7305	-	-	-	14356	7051	7305
Pruszcz Gdański	21412	10616	10796	-	-	-	21412	10616	10796
Przywidz	5622	2909	2713	-	-	-	5622	2909	2713
Pszczółki	8478	4212	4266	-	-	-	8478	4212	4266
Suchy Dąb	4124	2124	2000	-	-	-	4124	2124	2000
Trąbki Wielkie	10483	5265	5218	-	-	-	10483	5265	5218
Kartuski	**119954**	**60132**	**59822**	**21642**	**10417**	**11225**	**98312**	**49715**	**48597**
Gminy miejsko-wiejskie:									
Kartuzy	32631	16058	16573	15190	7259	7931	17441	8799	8642
Żukowo	29877	14920	14957	6452	3158	3294	23425	11762	11663
Gminy wiejskie:									
Chmielno	7058	3571	3487	-	-	-	7058	3571	3487
Przodkowo	7887	3988	3899	-	-	-	7887	3988	3899
Sierakowice	17988	9107	8881	-	-	-	17988	9107	8881
Somonino	9819	5035	4784	-	-	-	9819	5035	4784
Stężyca	9576	4863	4713	-	-	-	9576	4863	4713
Sulęczyno	5118	2590	2528	-	-	-	5118	2590	2528
Kościerski	**70474**	**35289**	**35185**	**23765**	**11602**	**12163**	**46709**	**23687**	**23022**
Gmina miejska:									
Kościerzyna	23765	11602	12163	23765	11602	12163	-	-	-
Gminy wiejskie:									
Dziemiany	4200	2070	2130	-	-	-	4200	2070	2130
Karsin	6159	3079	3080	-	-	-	6159	3079	3080
Kościerzyna	14898	7570	7328	-	-	-	14898	7570	7328
Liniewo	4625	2343	2282	-	-	-	4625	2343	2282
Lipusz	3571	1848	1723	-	-	-	3571	1848	1723
Nowa Karczma	6659	3351	3308	-	-	-	6659	3351	3308
Stara Kiszewa	6597	3426	3171	-	-	-	6597	3426	3171

TABL. 1. LUDNOŚĆ WEDŁUG PŁCI, POWIATÓW I GMIN W 2011 R. (cd.)

WYSZCZEGÓLNIENIE	Ogółem	Mężczyźni	Kobiety	Miasta			Wieś		
				razem	mężczyźni	kobiety	razem	mężczyźni	kobiety
POWIATY (cd.):									
Kwidzyński	**83377**	**41354**	**42023**	**47505**	**23067**	**24438**	**35872**	**18287**	**17585**
Gmina miejska:									
Kwidzyn	38632	18739	19893	38632	18739	19893	-	-	-
Gmina miejsko-wiejska:									
Prabuty	13458	6699	6759	8873	4328	4545	4585	2371	2214
Gminy wiejskie:									
Gardeja	8478	4332	4146	-	-	-	8478	4332	4146
Kwidzyn	10988	5599	5389	-	-	-	10988	5599	5389
Ryjewo	5952	3095	2857	-	-	-	5952	3095	2857
Sadlinki	5869	2890	2979	-	-	-	5869	2890	2979
Lęborski	**66143**	**32655**	**33488**	**39692**	**19239**	**20453**	**26451**	**13416**	**13035**
Gminy miejskie:									
Lębork	35789	17352	18437	35789	17352	18437	-	-	-
Łeba	3903	1887	2016	3903	1887	2016	-	-	-
Gminy wiejskie:									
Cewice	7330	3720	3610	-	-	-	7330	3720	3610
Nowa Wieś Lęborska	13211	6726	6485	-	-	-	13211	6726	6485
Wicko	5910	2970	2940	-	-	-	5910	2970	2940
Malborski	**64827**	**31723**	**33104**	**43873**	**21158**	**22715**	**20954**	**10565**	**10389**
Gmina miejska:									
Malbork	39387	18979	20408	39387	18979	20408	-	-	-
Gmina miejsko-wiejska:									
Nowy Staw	7994	3969	4025	4486	2179	2307	3508	1790	1718
Gminy wiejskie:									
Lichnowy	4817	2427	2390	-	-	-	4817	2427	2390
Malbork	4505	2287	2218	-	-	-	4505	2287	2218
Miłoradz	3398	1704	1694	-	-	-	3398	1704	1694
Stare Pole	4726	2357	2369	-	-	-	4726	2357	2369

TABL. 1. LUDNOŚĆ WEDŁUG PŁCI, POWIATÓW I GMIN W 2011 R. (cd.)

WYSZCZEGÓLNIENIE	Ogółem	Mężczyźni	Kobiety	Miasta			Wieś		
				razem	mężczyźni	kobiety	razem	mężczyźni	kobiety
POWIATY (cd.):									
Nowodworski	**36522**	**18130**	**18392**	**11561**	**5571**	**5990**	**24961**	**12559**	**12402**
Gmina miejska:									
Krynica Morska	1364	655	709	1364	655	709	-	-	-
Gmina miejsko-wiejska:									
Nowy Dwór Gdański	18289	8986	9303	10197	4916	5281	8092	4070	4022
Gminy wiejskie:									
Ostaszewo	3285	1689	1596	-	-	-	3285	1689	1596
Stegna	9925	4967	4958	-	-	-	9925	4967	4958
Sztutowo	3659	1833	1826	-	-	-	3659	1833	1826
Pucki	**79347**	**39445**	**39902**	**34731**	**16998**	**17733**	**44616**	**22447**	**22169**
Gminy miejskie:									
Hel	3916	1968	1948	3916	1968	1948	-	-	-
Jastarnia	3970	1924	2046	3970	1924	2046	-	-	-
Puck	11549	5594	5955	11549	5594	5955	-	-	-
Władysławowo	15296	7512	7784	15296	7512	7784	-	-	-
Gminy wiejskie:									
Kosakowo	10223	5097	5126	-	-	-	10223	5097	5126
Krokowa	10470	5321	5149	-	-	-	10470	5321	5149
Puck	23923	12029	11894	-	-	-	23923	12029	11894
Słupski	**96648**	**48547**	**48101**	**20407**	**9899**	**10508**	**76241**	**38648**	**37593**
Gmina miejska:									
Ustka	16560	7983	8577	16560	7983	8577	-	-	-
Gmina miejsko-wiejska:									
Kępice	9569	4936	4633	3847	1916	1931	5722	3020	2702
Gminy wiejskie:									
Damnica	6264	3177	3087	-	-	-	6264	3177	3087
Dębnica Kaszubska	9823	4930	4893	-	-	-	9823	4930	4893
Główczyce	9623	4902	4721	-	-	-	9623	4902	4721
Kobylnica	10643	5382	5261	-	-	-	10643	5382	5261
Potęgowo	7184	3635	3549	-	-	-	7184	3635	3549
Słupsk	15533	7798	7735	-	-	-	15533	7798	7735
Smołdzino	3455	1734	1721	-	-	-	3455	1734	1721
Ustka	7994	4070	3924	-	-	-	7994	4070	3924

TABL. 1. LUDNOŚĆ WEDŁUG PŁCI, POWIATÓW I GMIN W 2011 R. (cd.)

WYSZCZEGÓLNIENIE	Ogółem	Mężczyźni	Kobiety	Miasta			Wieś		
				razem	mężczyźni	kobiety	razem	mężczyźni	kobiety
POWIATY (cd.):									
Starogardzki	**126558**	**62383**	**64175**	**63277**	**30612**	**32665**	**63281**	**31771**	**31510**
Gminy miejskie:									
Czarna Woda	3312	1626	1686	3312	1626	1686	-	-	-
Skórcz	3589	1773	1816	3589	1773	1816	-	-	-
Starogard Gdański	49191	23725	25466	49191	23725	25466	-	-	-
Gmina miejsko-wiejska:									
Skarszewy	14561	7226	7335	7185	3488	3697	7376	3738	3638
Gminy wiejskie:									
Bobowo	3038	1542	1496	-	-	-	3038	1542	1496
Kaliska	5238	2607	2631	-	-	-	5238	2607	2631
Lubichowo	6148	3079	3069	-	-	-	6148	3079	3069
Osieczna	2942	1486	1456	-	-	-	2942	1486	1456
Osiek	2466	1252	1214	-	-	-	2466	1252	1214
Skórcz	4653	2386	2267	-	-	-	4653	2386	2267
Smętowo Graniczne	5356	2646	2710	-	-	-	5356	2646	2710
Starogard Gdański	14849	7476	7373	-	-	-	14849	7476	7373
Zblewo	11215	5559	5656	-	-	-	11215	5559	5656
Sztumski	**42758**	**21312**	**21446**	**16081**	**7758**	**8323**	**26677**	**13554**	**13123**
Gminy miejsko-wiejskie:									
Dzierzgoń	9647	4840	4807	5654	2780	2874	3993	2060	1933
Sztum	18666	9162	9504	10427	4978	5449	8239	4184	4055
Gminy wiejskie:									
Mikołajki Pomorskie	3774	1931	1843	-	-	-	3774	1931	1843
Stary Dzierzgoń	4183	2098	2085	-	-	-	4183	2098	2085
Stary Targ	6488	3281	3207	-	-	-	6488	3281	3207

TABL. 1. LUDNOŚĆ WEDŁUG PŁCI, POWIATÓW I GMIN W 2011 R. (dok.)

WYSZCZEGÓLNIENIE	Ogółem	Mężczyźni	Kobiety	Miasta			Wieś		
				razem	mężczyźni	kobiety	razem	mężczyźni	kobiety
POWIATY (dok.):									
Tczewski	**115640**	**56886**	**58754**	**76074**	**36852**	**39222**	**39566**	**20034**	**19532**
Gmina miejska:									
Tczew	60889	29347	31542	60889	29347	31542	-	-	-
Gminy miejsko-wiejskie:									
Gniew	16059	8016	8043	6899	3336	3563	9160	4680	4480
Pelplin	16702	8348	8354	8286	4169	4117	8416	4179	4237
Gminy wiejskie:									
Morzeszczyn	3763	1924	1839	-	-	-	3763	1924	1839
Subkowy	5387	2748	2639	-	-	-	5387	2748	2639
Tczew	12840	6503	6337	-	-	-	12840	6503	6337
Wejherowski	**199564**	**98831**	**100733**	**118215**	**57550**	**60665**	**81349**	**41281**	**40068**
Gminy miejskie:									
Reda	21579	10648	10931	21579	10648	10931	-	-	-
Rumia	46714	22814	23900	46714	22814	23900	-	-	-
Wejherowo	49922	24088	25834	49922	24088	25834	-	-	-
Gminy wiejskie:									
Choczewo	5718	2947	2771	-	-	-	5718	2947	2771
Gniewino	7143	3775	3368	-	-	-	7143	3775	3368
Linia	5980	3016	2964	-	-	-	5980	3016	2964
Luzino	14253	7184	7069	-	-	-	14253	7184	7069
Łęczyce	11751	5914	5837	-	-	-	11751	5914	5837
Szemud	15067	7699	7368	-	-	-	15067	7699	7368
Wejherowo	21437	10746	10691	-	-	-	21437	10746	10691
MIASTA NA PRAWACH POWIATU:									
Gdańsk	**460276**	**218254**	**242022**	**460276**	**218254**	**242022**	**-**	**-**	**-**
Gdynia	**249139**	**118550**	**130589**	**249139**	**118550**	**130589**	**-**	**-**	**-**
Słupsk	**95882**	**45262**	**50620**	**95882**	**45262**	**50620**	**-**	**-**	**-**
Sopot	**38690**	**17901**	**20789**	**38690**	**17901**	**20789**	**-**	**-**	**-**

TABL. 2. LUDNOŚĆ WEDŁUG PŁCI, POWIATÓW I GRUP WIEKU W 2011 R.

WYSZCZEGÓLNIENIE	Ogółem	Mężczyźni	Kobiety	Miasta			Wieś		
				razem	mężczyźni	kobiety	razem	mężczyźni	kobiety
W LICZBACH BEZWZGLĘDNYCH									
W O J E W Ó D Z T W O	**2276176**	**1110085**	**1166091**	**1498270**	**717112**	**781158**	**777906**	**392973**	**384933**
0- 4 lata	135161	69703	65458	80710	41688	39022	54451	28015	26436
5- 9	115708	59334	56374	67226	34605	32621	48482	24729	23753
10-14	122207	62667	59540	69052	35491	33561	53155	27176	25979
15-19	143196	73548	69648	82692	42384	40308	60504	31164	29340
20-24	171325	86907	84418	106379	53550	52829	64946	33357	31589
25-29	196454	98480	97974	129614	64333	65281	66840	34147	32693
30-34	187492	94530	92962	127662	63789	63873	59830	30741	29089
35-39	168244	84942	83302	111202	55784	55418	57042	29158	27884
40-44	139649	70968	68681	89291	44609	44682	50358	26359	23999
45-49	142223	71273	70950	90274	44102	46172	51949	27171	24778
50-54	166862	82052	84810	111260	52797	58463	55602	29255	26347
55-59	168734	80917	87817	120418	55653	64765	48316	25264	23052
60-64	140878	66120	74758	104453	47716	56737	36425	18404	18021
65-69	75164	33784	41380	57002	25113	31889	18162	8671	9491
70-74	73308	30389	42919	54552	22223	32329	18756	8166	10590
75-79	60990	23660	37330	45259	17528	27731	15731	6132	9599
80-84	41118	13850	27268	30631	10454	20177	10487	3396	7091
85-89	20613	5371	15242	15425	4100	11325	5188	1271	3917
90-94	5337	1306	4031	3984	976	3008	1353	330	1023
95-99	1307	244	1063	1016	183	833	291	61	230
100 lat i więcej	206	40	166	168	34	134	38	6	32

TABL. 2. LUDNOŚĆ WEDŁUG PŁCI, POWIATÓW I GRUP WIEKU W 2011 R. (cd.)

WYSZCZEGÓLNIENIE	Ogółem	Mężczyźni	Kobiety	Miasta			Wieś		
				razem	mężczyźni	kobiety	razem	mężczyźni	kobiety
	WOJEWÓDZTWO = 100								
W O J E W Ó D Z T W O	**100,0**	**100,0**	**100,0**	**100,0**	**100,0**	**100,0**	**100,0**	**100,0**	**100,0**
0- 4 lata	5,9	6,3	5,6	5,4	5,8	5,0	7,0	7,1	6,9
5- 9	5,1	5,3	4,8	4,5	4,8	4,2	6,2	6,3	6,2
10-14	5,4	5,6	5,1	4,6	4,9	4,3	6,8	6,9	6,7
15-19	6,3	6,6	6,0	5,5	5,9	5,2	7,8	7,9	7,6
20-24	7,5	7,8	7,2	7,1	7,5	6,8	8,3	8,5	8,2
25-29	8,6	8,9	8,4	8,7	9,0	8,4	8,6	8,7	8,5
30-34	8,2	8,5	8,0	8,5	8,9	8,2	7,7	7,8	7,6
35-39	7,4	7,7	7,1	7,4	7,8	7,1	7,3	7,4	7,2
40-44	6,1	6,4	5,9	6,0	6,2	5,7	6,5	6,7	6,2
45-49	6,2	6,4	6,1	6,0	6,1	5,9	6,7	6,9	6,4
50-54	7,3	7,4	7,3	7,4	7,4	7,5	7,1	7,4	6,8
55-59	7,4	7,3	7,5	8,0	7,8	8,3	6,2	6,4	6,0
60-64	6,2	6,0	6,4	7,0	6,7	7,3	4,7	4,7	4,7
65-69	3,3	3,0	3,5	3,8	3,5	4,1	2,3	2,2	2,5
70-74	3,2	2,7	3,7	3,6	3,1	4,1	2,4	2,1	2,8
75-79	2,7	2,1	3,2	3,0	2,4	3,5	2,0	1,6	2,5
80-84	1,8	1,2	2,3	2,0	1,5	2,6	1,3	0,9	1,8
85-89	0,9	0,5	1,3	1,0	0,6	1,4	0,7	0,3	1,0
90-94	0,2	0,1	0,3	0,3	0,1	0,4	0,2	0,1	0,3
95-99	0,1	0,0	0,1	0,1	0,0	0,1	0,0	0,0	0,1
100 lat i więcej	0,0	0,0	0,0	0,0	0,0	0,0	0,0	0,0	0,0

TABL. 2. LUDNOŚĆ WEDŁUG PŁCI, POWIATÓW I GRUP WIEKU W 2011 R. (cd.)

WYSZCZEGÓLNIENIE	Ogółem	Mężczyźni	Kobiety	Miasta			Wieś		
				razem	mężczyźni	kobiety	razem	mężczyźni	kobiety
	GRUPY WIEKOWE = 100								
W O J E W Ó D Z T W O	**100,0**	**48,8**	**51,2**	**65,8**	**31,5**	**34,3**	**34,2**	**17,3**	**16,9**
0- 4 lata	100,0	51,6	48,4	59,7	30,8	28,9	40,3	20,7	19,6
5- 9	100,0	51,3	48,7	58,1	29,9	28,2	41,9	21,4	20,5
10-14	100,0	51,3	48,7	56,5	29,0	27,5	43,5	22,2	21,3
15-19	100,0	51,4	48,6	57,7	29,6	28,1	42,3	21,8	20,5
20-24	100,0	50,7	49,3	62,1	31,3	30,8	37,9	19,5	18,4
25-29	100,0	50,1	49,9	66,0	32,7	33,2	34,0	17,4	16,6
30-34	100,0	50,4	49,6	68,1	34,0	34,1	31,9	16,4	15,5
35-39	100,0	50,5	49,5	66,1	33,2	32,9	33,9	17,3	16,6
40-44	100,0	50,8	49,2	63,9	31,9	32,0	36,1	18,9	17,2
45-49	100,0	50,1	49,9	63,5	31,0	32,5	36,5	19,1	17,4
50-54	100,0	49,2	50,8	66,7	31,6	35,0	33,3	17,5	15,8
55-59	100,0	48,0	52,0	71,4	33,0	38,4	28,6	15,0	13,7
60-64	100,0	46,9	53,1	74,1	33,9	40,3	25,9	13,1	12,8
65-69	100,0	44,9	55,1	75,8	33,4	42,4	24,2	11,5	12,6
70-74	100,0	41,5	58,5	74,4	30,3	44,1	25,6	11,1	14,4
75-79	100,0	38,8	61,2	74,2	28,7	45,5	25,8	10,1	15,7
80-84	100,0	33,7	66,3	74,5	25,4	49,1	25,5	8,3	17,2
85-89	100,0	26,1	73,9	74,8	19,9	54,9	25,2	6,2	19,0
90-94	100,0	24,5	75,5	74,6	18,3	56,4	25,4	6,2	19,2
95-99	100,0	18,7	81,3	77,7	14,0	63,7	22,3	4,7	17,6
100 lat i więcej	100,0	19,4	80,6	81,6	16,5	65,0	18,4	2,9	15,5

TABL. 2. LUDNOŚĆ WEDŁUG PŁCI, POWIATÓW I GRUP WIEKU W 2011 R. (cd.)

WYSZCZEGÓLNIENIE	Ogółem	Mężczyźni	Kobiety	Miasta			Wieś		
				razem	mężczyźni	kobiety	razem	mężczyźni	kobiety
GRUPY WIEKOWE = 100 (cd.)									
POWIATY:									
Bytowski	**78144**	**38989**	**39155**	**28248**	**13717**	**14531**	**49896**	**25272**	**24624**
0- 4 lata	4837	2495	2342	1602	827	775	3235	1668	1567
5- 9	4354	2211	2143	1323	684	639	3031	1527	1504
10-14	5029	2559	2470	1499	777	722	3530	1782	1748
15-19	5827	3026	2801	1731	921	810	4096	2105	1991
20-24	6429	3312	3117	2150	1097	1053	4279	2215	2064
25-29	6824	3501	3323	2568	1290	1278	4256	2211	2045
30-34	5963	3023	2940	2249	1141	1108	3714	1882	1832
35-39	5426	2835	2591	1906	1036	870	3520	1799	1721
40-44	4849	2397	2452	1628	789	839	3221	1608	1613
45-49	5277	2694	2583	1869	854	1015	3408	1840	1568
50-54	5899	3107	2792	2318	1162	1156	3581	1945	1636
55-59	5373	2654	2719	2269	1025	1244	3104	1629	1475
60-64	4380	2122	2258	1964	887	1077	2416	1235	1181
65-69	2061	973	1088	931	415	516	1130	558	572
70-74	2114	926	1188	883	374	509	1231	552	679
75-79	1733	668	1065	694	263	431	1039	405	634
80-84	1060	317	743	406	117	289	654	200	454
85-89	528	125	403	201	48	153	327	77	250
90-94	144	33	111	48	9	39	96	24	72
95-99	33	10	23	7	1	6	26	9	17
100 lat i więcej	4	1	3	2	-	2	2	1	1

TABL. 2. LUDNOŚĆ WEDŁUG PŁCI, POWIATÓW I GRUP WIEKU W 2011 R. (cd.)

WYSZCZEGÓLNIENIE	Ogółem	Mężczyźni	Kobiety	Miasta			Wieś		
				razem	mężczyźni	kobiety	razem	mężczyźni	kobiety
GRUPY WIEKOWE = 100 (cd.)									
POWIATY (cd.):									
Chojnicki	**95605**	**47179**	**48426**	**55443**	**26888**	**28555**	**40162**	**20291**	**19871**
0- 4 lata	6265	3226	3039	3415	1739	1676	2850	1487	1363
5- 9	5414	2751	2663	2879	1477	1402	2535	1274	1261
10-14	5902	3058	2844	3107	1632	1475	2795	1426	1369
15-19	6883	3572	3311	3651	1896	1755	3232	1676	1556
20-24	7292	3697	3595	4050	2038	2012	3242	1659	1583
25-29	8150	4127	4023	4819	2417	2402	3331	1710	1621
30-34	7391	3770	3621	4480	2253	2227	2911	1517	1394
35-39	6950	3513	3437	4062	2035	2027	2888	1478	1410
40-44	5873	3044	2829	3309	1663	1646	2564	1381	1183
45-49	6207	3186	3021	3596	1794	1802	2611	1392	1219
50-54	6810	3412	3398	4067	1950	2117	2743	1462	1281
55-59	6637	3232	3405	4294	2024	2270	2343	1208	1135
60-64	5264	2467	2797	3369	1575	1794	1895	892	1003
65-69	2765	1241	1524	1707	748	959	1058	493	565
70-74	2913	1187	1726	1755	703	1052	1158	484	674
75-79	2341	915	1426	1343	489	854	998	426	572
80-84	1547	535	1012	940	314	626	607	221	386
85-89	742	190	552	443	106	337	299	84	215
90-94	209	46	163	124	27	97	85	19	66
95-99	45	9	36	30	7	23	15	2	13
100 lat i więcej	5	1	4	3	1	2	2	-	2

TABL. 2. LUDNOŚĆ WEDŁUG PŁCI, POWIATÓW I GRUP WIEKU W 2011 R. (cd.)

WYSZCZEGÓLNIENIE	Ogółem	Mężczyźni	Kobiety	Miasta			Wieś		
				razem	mężczyźni	kobiety	razem	mężczyźni	kobiety
GRUPY WIEKOWE = 100 (cd.)									
POWIATY (cd.):									
Człuchowski	**57628**	**28472**	**29156**	**25982**	**12540**	**13442**	**31646**	**15932**	**15714**
0- 4 lata	3307	1678	1629	1368	704	664	1939	974	965
5- 9	2995	1451	1544	1259	610	649	1736	841	895
10-14	3363	1712	1651	1375	715	660	1988	997	991
15-19	4085	2140	1945	1761	946	815	2324	1194	1130
20-24	4555	2253	2302	1834	891	943	2721	1362	1359
25-29	5030	2636	2394	2235	1180	1055	2795	1456	1339
30-34	4486	2331	2155	2100	1089	1011	2386	1242	1144
35-39	3865	1968	1897	1775	870	905	2090	1098	992
40-44	3372	1743	1629	1477	727	750	1895	1016	879
45-49	3906	2016	1890	1750	861	889	2156	1155	1001
50-54	4822	2382	2440	2281	1057	1224	2541	1325	1216
55-59	4337	2198	2139	2176	1033	1143	2161	1165	996
60-64	3389	1669	1720	1793	830	963	1596	839	757
65-69	1681	754	927	862	370	492	819	384	435
70-74	1572	643	929	706	269	437	866	374	492
75-79	1365	495	870	604	222	382	761	273	488
80-84	900	267	633	392	117	275	508	150	358
85-89	459	106	353	180	38	142	279	68	211
90-94	110	25	85	43	8	35	67	17	50
95-99	28	5	23	11	3	8	17	2	15
100 lat i więcej	1	-	1	-	-	-	1	-	1

TABL. 2. LUDNOŚĆ WEDŁUG PŁCI, POWIATÓW I GRUP WIEKU W 2011 R. (cd.)

WYSZCZEGÓLNIENIE	Ogółem	Mężczyźni	Kobiety	Miasta			Wieś		
				razem	mężczyźni	kobiety	razem	mężczyźni	kobiety
GRUPY WIEKOWE = 100 (cd.)									
POWIATY (cd.):									
Gdański	**99000**	**48791**	**50209**	**27787**	**13277**	**14510**	**71213**	**35514**	**35699**
0- 4 lata	6975	3501	3474	1943	980	963	5032	2521	2511
5- 9	5897	3088	2809	1498	803	695	4399	2285	2114
10-14	5927	3048	2879	1390	702	688	4537	2346	2191
15-19	6542	3310	3232	1400	708	692	5142	2602	2540
20-24	7436	3790	3646	1924	948	976	5512	2842	2670
25-29	9056	4451	4605	2633	1218	1415	6423	3233	3190
30-34	9154	4521	4633	2982	1423	1559	6172	3098	3074
35-39	8277	4104	4173	2396	1216	1180	5881	2888	2993
40-44	6426	3336	3090	1672	863	809	4754	2473	2281
45-49	6139	3071	3068	1576	750	826	4563	2321	2242
50-54	6863	3397	3466	1874	880	994	4989	2517	2472
55-59	6419	3163	3256	1764	808	956	4655	2355	2300
60-64	5157	2488	2669	1609	700	909	3548	1788	1760
65-69	2530	1209	1321	929	430	499	1601	779	822
70-74	2327	981	1346	867	354	513	1460	627	833
75-79	1886	719	1167	667	265	402	1219	454	765
80-84	1203	434	769	417	165	252	786	269	517
85-89	588	148	440	195	54	141	393	94	299
90-94	171	29	142	46	9	37	125	20	105
95-99	25	3	22	5	1	4	20	2	18
100 lat i więcej	2	-	2	-	-	-	2	-	2

TABL. 2. LUDNOŚĆ WEDŁUG PŁCI, POWIATÓW I GRUP WIEKU W 2011 R. (cd.)

WYSZCZEGÓLNIENIE	Ogółem	Mężczyźni	Kobiety	Miasta			Wieś		
				razem	mężczyźni	kobiety	razem	mężczyźni	kobiety
GRUPY WIEKOWE = 100 (cd.)									
POWIATY (cd.):									
Kartuski	**119954**	**60132**	**59822**	**21642**	**10417**	**11225**	**98312**	**49715**	**48597**
0- 4 lata	9414	4896	4518	1335	681	654	8079	4215	3864
5- 9	8372	4231	4141	1178	621	557	7194	3610	3584
10-14	8575	4419	4156	1189	600	589	7386	3819	3567
15-19	9266	4738	4528	1347	668	679	7919	4070	3849
20-24	9975	5089	4886	1672	850	822	8303	4239	4064
25-29	9854	4958	4896	1934	966	968	7920	3992	3928
30-34	9251	4632	4619	1681	851	830	7570	3781	3789
35-39	8792	4437	4355	1434	729	705	7358	3708	3650
40-44	7779	3978	3801	1314	631	683	6465	3347	3118
45-49	7775	4015	3760	1373	648	725	6402	3367	3035
50-54	7799	4004	3795	1650	781	869	6149	3223	2926
55-59	6836	3538	3298	1607	753	854	5229	2785	2444
60-64	5229	2565	2664	1286	579	707	3943	1986	1957
65-69	2869	1389	1480	725	313	412	2144	1076	1068
70-74	3112	1436	1676	762	332	430	2350	1104	1246
75-79	2501	1018	1483	581	242	339	1920	776	1144
80-84	1530	538	992	329	114	215	1201	424	777
85-89	754	198	556	176	48	128	578	150	428
90-94	211	43	168	52	7	45	159	36	123
95-99	55	8	47	17	3	14	38	5	33
100 lat i więcej	5	2	3	-	-	-	5	2	3

TABL. 2. LUDNOŚĆ WEDŁUG PŁCI, POWIATÓW I GRUP WIEKU W 2011 R. (cd.)

WYSZCZEGÓLNIENIE	Ogółem	Mężczyźni	Kobiety	Miasta			Wieś		
				razem	mężczyźni	kobiety	razem	mężczyźni	kobiety
GRUPY WIEKOWE = 100 (cd.)									
POWIATY (cd.):									
Kościerski	**70474**	**35289**	**35185**	**23765**	**11602**	**12163**	**46709**	**23687**	**23022**
0- 4 lata	4908	2564	2344	1509	792	717	3399	1772	1627
5- 9	4264	2182	2082	1284	650	634	2980	1532	1448
10-14	4578	2322	2256	1343	720	623	3235	1602	1633
15-19	4984	2591	2393	1469	772	697	3515	1819	1696
20-24	5722	2897	2825	1832	935	897	3890	1962	1928
25-29	5978	3121	2857	2063	1060	1003	3915	2061	1854
30-34	5393	2730	2663	1886	942	944	3507	1788	1719
35-39	5017	2599	2418	1723	851	872	3294	1748	1546
40-44	4431	2299	2132	1457	735	722	2974	1564	1410
45-49	4634	2357	2277	1515	726	789	3119	1631	1488
50-54	4965	2542	2423	1744	848	896	3221	1694	1527
55-59	4456	2233	2223	1638	740	898	2818	1493	1325
60-64	3754	1815	1939	1516	711	805	2238	1104	1134
65-69	1988	911	1077	805	357	448	1183	554	629
70-74	2047	894	1153	802	327	475	1245	567	678
75-79	1647	683	964	613	262	351	1034	421	613
80-84	1059	381	678	352	124	228	707	257	450
85-89	477	126	351	158	37	121	319	89	230
90-94	131	34	97	45	12	33	86	22	64
95-99	39	8	31	11	1	10	28	7	21
100 lat i więcej	2	-	2	-	-	-	2	-	2

TABL. 2. LUDNOŚĆ WEDŁUG PŁCI, POWIATÓW I GRUP WIEKU W 2011 R. (cd.)

WYSZCZEGÓLNIENIE	Ogółem	Mężczyźni	Kobiety	Miasta			Wieś		
				razem	mężczyźni	kobiety	razem	mężczyźni	kobiety
GRUPY WIEKOWE = 100 (cd.)									
POWIATY (cd.):									
Kwidzyński	**83377**	**41354**	**42023**	**47505**	**23067**	**24438**	**35872**	**18287**	**17585**
0- 4 lata	4974	2571	2403	2635	1364	1271	2339	1207	1132
5- 9	4708	2459	2249	2597	1355	1242	2111	1104	1007
10-14	4996	2571	2425	2541	1331	1210	2455	1240	1215
15-19	5868	2951	2917	2995	1511	1484	2873	1440	1433
20-24	6368	3348	3020	3364	1762	1602	3004	1586	1418
25-29	7565	3829	3736	4361	2193	2168	3204	1636	1568
30-34	7124	3678	3446	4352	2208	2144	2772	1470	1302
35-39	6107	3096	3011	3524	1755	1769	2583	1341	1242
40-44	5103	2628	2475	2879	1459	1420	2224	1169	1055
45-49	5333	2798	2535	2963	1480	1483	2370	1318	1052
50-54	6237	3074	3163	3608	1676	1932	2629	1398	1231
55-59	6170	3088	3082	3841	1842	1999	2329	1246	1083
60-64	4707	2290	2417	2964	1383	1581	1743	907	836
65-69	2200	983	1217	1404	608	796	796	375	421
70-74	2112	849	1263	1254	499	755	858	350	508
75-79	1755	610	1145	1035	357	678	720	253	467
80-84	1212	343	869	684	184	500	528	159	369
85-89	654	148	506	379	80	299	275	68	207
90-94	144	31	113	97	15	82	47	16	31
95-99	33	8	25	23	4	19	10	4	6
100 lat i więcej	7	1	6	5	1	4	2	-	2

TABL. 2. LUDNOŚĆ WEDŁUG PŁCI, POWIATÓW I GRUP WIEKU W 2011 R. (cd.)

WYSZCZEGÓLNIENIE	Ogółem	Mężczyźni	Kobiety	Miasta			Wieś		
				razem	mężczyźni	kobiety	razem	mężczyźni	kobiety
GRUPY WIEKOWE = 100 (cd.)									
POWIATY (cd.):									
Lęborski	**66143**	**32655**	**33488**	**39692**	**19239**	**20453**	**26451**	**13416**	**13035**
0- 4 lata	4019	2045	1974	2196	1153	1043	1823	892	931
5- 9	3490	1832	1658	1887	988	899	1603	844	759
10-14	3931	2032	1899	2112	1097	1015	1819	935	884
15-19	4666	2446	2220	2572	1363	1209	2094	1083	1011
20-24	5103	2680	2423	2847	1498	1349	2256	1182	1074
25-29	5712	2900	2812	3388	1691	1697	2324	1209	1115
30-34	5104	2637	2467	3102	1575	1527	2002	1062	940
35-39	4632	2359	2273	2752	1393	1359	1880	966	914
40-44	4161	2108	2053	2442	1218	1224	1719	890	829
45-49	4209	2060	2149	2481	1186	1295	1728	874	854
50-54	5156	2558	2598	3284	1548	1736	1872	1010	862
55-59	5037	2445	2592	3259	1539	1720	1778	906	872
60-64	3934	1900	2034	2574	1206	1368	1360	694	666
65-69	1934	896	1038	1312	582	730	622	314	308
70-74	1817	744	1073	1223	485	738	594	259	335
75-79	1486	539	947	1043	389	654	443	150	293
80-84	1037	304	733	707	204	503	330	100	230
85-89	554	130	424	393	94	299	161	36	125
90-94	123	29	94	88	20	68	35	9	26
95-99	32	10	22	25	9	16	7	1	6
100 lat i więcej	6	1	5	5	1	4	1	-	1

TABL. 2. LUDNOŚĆ WEDŁUG PŁCI, POWIATÓW I GRUP WIEKU W 2011 R. (cd.)

WYSZCZEGÓLNIENIE	Ogółem	Mężczyźni	Kobiety	Miasta			Wieś		
				razem	mężczyźni	kobiety	razem	mężczyźni	kobiety
GRUPY WIEKOWE = 100 (cd.)									
POWIATY (cd.):									
Malborski	**64827**	**31723**	**33104**	**43873**	**21158**	**22715**	**20954**	**10565**	**10389**
0- 4 lata	3655	1891	1764	2324	1221	1103	1331	670	661
5- 9	3163	1625	1538	1968	995	973	1195	630	565
10-14	3590	1811	1779	2230	1121	1109	1360	690	670
15-19	4274	2221	2053	2697	1398	1299	1577	823	754
20-24	4655	2376	2279	2995	1524	1471	1660	852	808
25-29	5676	2893	2783	3853	1955	1898	1823	938	885
30-34	5205	2669	2536	3544	1811	1733	1661	858	803
35-39	4496	2238	2258	3055	1511	1544	1441	727	714
40-44	4007	2043	1964	2617	1324	1293	1390	719	671
45-49	4241	2164	2077	2789	1376	1413	1452	788	664
50-54	5232	2567	2665	3566	1700	1866	1666	867	799
55-59	5070	2562	2508	3683	1800	1883	1387	762	625
60-64	3877	1858	2019	2946	1379	1567	931	479	452
65-69	2040	890	1150	1579	685	894	461	205	256
70-74	1979	773	1206	1394	547	847	585	226	359
75-79	1721	623	1098	1244	441	803	477	182	295
80-84	1207	351	856	861	255	606	346	96	250
85-89	582	137	445	415	94	321	167	43	124
90-94	134	27	107	98	17	81	36	10	26
95-99	22	4	18	15	4	11	7	-	7
100 lat i więcej	1	-	1	-	-	-	1	-	1

TABL. 2. LUDNOŚĆ WEDŁUG PŁCI, POWIATÓW I GRUP WIEKU W 2011 R. (cd.)

WYSZCZEGÓLNIENIE	Ogółem	Mężczyźni	Kobiety	Miasta			Wieś		
				razem	mężczyźni	kobiety	razem	mężczyźni	kobiety
GRUPY WIEKOWE = 100 (cd.)									
POWIATY (cd.):									
Nowodworski	**36522**	**18130**	**18392**	**11561**	**5571**	**5990**	**24961**	**12559**	**12402**
0- 4 lata	2127	1095	1032	609	307	302	1518	788	730
5- 9	1838	933	905	544	299	245	1294	634	660
10-14	2152	1086	1066	671	349	322	1481	737	744
15-19	2509	1315	1194	760	381	379	1749	934	815
20-24	2849	1508	1341	841	439	402	2008	1069	939
25-29	3146	1652	1494	916	457	459	2230	1195	1035
30-34	2826	1478	1348	937	478	459	1889	1000	889
35-39	2599	1341	1258	900	459	441	1699	882	817
40-44	2223	1108	1115	722	333	389	1501	775	726
45-49	2488	1278	1210	780	403	377	1708	875	833
50-54	2915	1476	1439	880	420	460	2035	1056	979
55-59	2818	1407	1411	978	455	523	1840	952	888
60-64	2025	985	1040	706	330	376	1319	655	664
65-69	1020	456	564	371	161	210	649	295	354
70-74	1028	437	591	374	145	229	654	292	362
75-79	879	296	583	273	89	184	606	207	399
80-84	646	185	461	184	41	143	462	144	318
85-89	336	71	265	89	20	69	247	51	196
90-94	90	21	69	26	5	21	64	16	48
95-99	8	2	6	-	-	-	8	2	6

TABL. 2. LUDNOŚĆ WEDŁUG PŁCI, POWIATÓW I GRUP WIEKU W 2011 R. (cd.)

WYSZCZEGÓLNIENIE	Ogółem	Mężczyźni	Kobiety	Miasta			Wieś		
				razem	mężczyźni	kobiety	razem	mężczyźni	kobiety
GRUPY WIEKOWE = 100 (cd.)									
POWIATY (cd.):									
Pucki	**79347**	**39445**	**39902**	**34731**	**16998**	**17733**	**44616**	**22447**	**22169**
0- 4 lata	5328	2753	2575	2118	1087	1031	3210	1666	1544
5- 9	4748	2401	2347	1823	933	890	2925	1468	1457
10-14	4964	2561	2403	1857	961	896	3107	1600	1507
15-19	5507	2846	2661	2110	1069	1041	3397	1777	1620
20-24	6133	3122	3011	2524	1298	1226	3609	1824	1785
25-29	6687	3355	3332	2981	1514	1467	3706	1841	1865
30-34	6218	3150	3068	2742	1383	1359	3476	1767	1709
35-39	6056	3055	3001	2542	1315	1227	3514	1740	1774
40-44	5273	2717	2556	2248	1126	1122	3025	1591	1434
45-49	5382	2733	2649	2318	1161	1157	3064	1572	1492
50-54	5765	2956	2809	2689	1332	1357	3076	1624	1452
55-59	5254	2572	2682	2581	1223	1358	2673	1349	1324
60-64	4272	2078	2194	2188	1010	1178	2084	1068	1016
65-69	2323	1060	1263	1224	538	686	1099	522	577
70-74	2167	936	1231	1156	471	685	1011	465	546
75-79	1618	643	975	838	322	516	780	321	459
80-84	1006	359	647	485	183	302	521	176	345
85-89	489	113	376	238	56	182	251	57	194
90-94	124	31	93	56	15	41	68	16	52
95-99	26	2	24	10	-	10	16	2	14
100 lat i więcej	7	2	5	3	1	2	4	1	3

TABL. 2. LUDNOŚĆ WEDŁUG PŁCI, POWIATÓW I GRUP WIEKU W 2011 R. (cd.)

WYSZCZEGÓLNIENIE	Ogółem	Mężczyźni	Kobiety	Miasta			Wieś		
				razem	mężczyźni	kobiety	razem	mężczyźni	kobiety
GRUPY WIEKOWE = 100 (cd.)									
POWIATY (cd.):									
Słupski	**96648**	**48547**	**48101**	**20407**	**9899**	**10508**	**76241**	**38648**	**37593**
0- 4 lata	5750	2978	2772	1015	533	482	4735	2445	2290
5- 9	4956	2593	2363	840	428	412	4116	2165	1951
10-14	5675	2843	2832	941	470	471	4734	2373	2361
15-19	6859	3594	3265	1110	608	502	5749	2986	2763
20-24	7531	3858	3673	1285	673	612	6246	3185	3061
25-29	8647	4420	4227	1747	863	884	6900	3557	3343
30-34	7578	3987	3591	1655	880	775	5923	3107	2816
35-39	6916	3674	3242	1465	726	739	5451	2948	2503
40-44	5821	3103	2718	1145	594	551	4676	2509	2167
45-49	6271	3161	3110	1150	564	586	5121	2597	2524
50-54	7930	4088	3842	1748	817	931	6182	3271	2911
55-59	7438	3757	3681	1974	907	1067	5464	2850	2614
60-64	5570	2772	2798	1686	806	880	3884	1966	1918
65-69	2580	1214	1366	807	373	434	1773	841	932
70-74	2495	1016	1479	697	278	419	1798	738	1060
75-79	2153	814	1339	570	219	351	1583	595	988
80-84	1529	434	1095	373	109	264	1156	325	831
85-89	746	178	568	156	40	116	590	138	452
90-94	171	57	114	33	10	23	138	47	91
95-99	29	5	24	9	1	8	20	4	16
100 lat i więcej	3	1	2	1	-	1	2	1	1

TABL. 2. LUDNOŚĆ WEDŁUG PŁCI, POWIATÓW I GRUP WIEKU W 2011 R. (cd.)

WYSZCZEGÓLNIENIE	Ogółem	Mężczyźni	Kobiety	Miasta			Wieś		
				razem	mężczyźni	kobiety	razem	mężczyźni	kobiety
GRUPY WIEKOWE = 100 (cd.)									
POWIATY (cd.):									
Starogardzki	**126558**	**62383**	**64175**	**63277**	**30612**	**32665**	**63281**	**31771**	**31510**
0- 4 lata	8231	4162	4069	3924	1970	1954	4307	2192	2115
5- 9	6901	3530	3371	3217	1626	1591	3684	1904	1780
10-14	7678	3941	3737	3439	1779	1660	4239	2162	2077
15-19	9005	4633	4372	4000	2070	1930	5005	2563	2442
20-24	10576	5383	5193	5035	2550	2485	5541	2833	2708
25-29	11182	5715	5467	5660	2926	2734	5522	2789	2733
30-34	9561	4938	4623	5019	2600	2419	4542	2338	2204
35-39	8850	4514	4336	4374	2226	2148	4476	2288	2188
40-44	7913	4002	3911	3783	1856	1927	4130	2146	1984
45-49	8482	4255	4227	4137	2030	2107	4345	2225	2120
50-54	9247	4758	4489	4680	2332	2348	4567	2426	2141
55-59	8545	4165	4380	4606	2121	2485	3939	2044	1895
60-64	6781	3191	3590	3843	1722	2121	2938	1469	1469
65-69	3739	1621	2118	2185	904	1281	1554	717	837
70-74	3740	1483	2257	2137	822	1315	1603	661	942
75-79	2966	1192	1774	1596	627	969	1370	565	805
80-84	1907	593	1314	1018	298	720	889	295	594
85-89	944	248	696	475	127	348	469	121	348
90-94	245	43	202	118	17	101	127	26	101
95-99	57	15	42	27	8	19	30	7	23
100 lat i więcej	8	1	7	4	1	3	4	-	4

TABL. 2. LUDNOŚĆ WEDŁUG PŁCI, POWIATÓW I GRUP WIEKU W 2011 R. (cd.)

WYSZCZEGÓLNIENIE	Ogółem	Mężczyźni	Kobiety	Miasta			Wieś		
				razem	mężczyźni	kobiety	razem	mężczyźni	kobiety
GRUPY WIEKOWE = 100 (cd.)									
POWIATY (cd.):									
Sztumski	**42758**	**21312**	**21446**	**16081**	**7758**	**8323**	**26677**	**13554**	**13123**
0- 4 lata	2494	1331	1163	845	465	380	1649	866	783
5- 9	2338	1168	1170	782	396	386	1556	772	784
10-14	2643	1379	1264	826	399	427	1817	980	837
15-19	3108	1643	1465	1064	565	499	2044	1078	966
20-24	3470	1772	1698	1261	634	627	2209	1138	1071
25-29	3862	2006	1856	1448	737	711	2414	1269	1145
30-34	3326	1729	1597	1297	659	638	2029	1070	959
35-39	3012	1473	1539	1103	536	567	1909	937	972
40-44	2651	1379	1272	985	466	519	1666	913	753
45-49	2849	1464	1385	1069	525	544	1780	939	841
50-54	3375	1705	1670	1297	639	658	2078	1066	1012
55-59	3152	1588	1564	1347	628	719	1805	960	845
60-64	2349	1169	1180	1041	502	539	1308	667	641
65-69	1059	465	594	454	196	258	605	269	336
70-74	1106	425	681	466	170	296	640	255	385
75-79	948	338	610	373	122	251	575	216	359
80-84	635	196	439	268	88	180	367	108	259
85-89	307	67	240	124	24	100	183	43	140
90-94	56	14	42	23	7	16	33	7	26
95-99	14	1	13	8	-	8	6	1	5
100 lat i więcej	4	-	4	-	-	-	4	-	4

TABL. 2. LUDNOŚĆ WEDŁUG PŁCI, POWIATÓW I GRUP WIEKU W 2011 R. (cd.)

WYSZCZEGÓLNIENIE	Ogółem	Mężczyźni	Kobiety	Miasta			Wieś		
				razem	mężczyźni	kobiety	razem	mężczyźni	kobiety
GRUPY WIEKOWE = 100 (cd.)									
POWIATY (cd.):									
Tczewski	**115640**	**56886**	**58754**	**76074**	**36852**	**39222**	**39566**	**20034**	**19532**
0- 4 lata	7274	3719	3555	4557	2355	2202	2717	1364	1353
5- 9	6171	3196	2975	3747	1933	1814	2424	1263	1161
10-14	6494	3340	3154	3849	1970	1879	2645	1370	1275
15-19	7646	3919	3727	4595	2360	2235	3051	1559	1492
20-24	9151	4715	4436	5693	2919	2774	3458	1796	1662
25-29	9921	4996	4925	6461	3254	3207	3460	1742	1718
30-34	9362	4761	4601	6336	3219	3117	3026	1542	1484
35-39	8506	4315	4191	5682	2855	2827	2824	1460	1364
40-44	7338	3780	3558	4617	2361	2256	2721	1419	1302
45-49	7221	3616	3605	4536	2191	2345	2685	1425	1260
50-54	8527	4266	4261	5598	2715	2883	2929	1551	1378
55-59	8203	3949	4254	5818	2684	3134	2385	1265	1120
60-64	6895	3265	3630	5180	2396	2784	1715	869	846
65-69	3655	1642	2013	2740	1225	1515	915	417	498
70-74	3543	1475	2068	2564	1043	1521	979	432	547
75-79	2800	1103	1697	2009	794	1215	791	309	482
80-84	1787	564	1223	1268	388	880	519	176	343
85-89	847	198	649	607	144	463	240	54	186
90-94	234	52	182	165	36	129	69	16	53
95-99	59	13	46	46	8	38	13	5	8
100 lat i więcej	6	2	4	6	2	4	-	-	-

TABL. 2. LUDNOŚĆ WEDŁUG PŁCI, POWIATÓW I GRUP WIEKU W 2011 R. (cd.)

WYSZCZEGÓLNIENIE	Ogółem	Mężczyźni	Kobiety	Miasta			Wieś		
				razem	mężczyźni	kobiety	razem	mężczyźni	kobiety
GRUPY WIEKOWE = 100 (cd.)									
POWIATY (dok.):									
Wejherowski	**199564**	**98831**	**100733**	**118215**	**57550**	**60665**	**81349**	**41281**	**40068**
0- 4 lata	13955	7200	6755	7667	3912	3755	6288	3288	3000
5- 9	11803	6062	5741	6104	3186	2918	5699	2876	2823
10-14	12247	6306	5941	6220	3189	3031	6027	3117	2910
15-19	13816	7145	6671	7079	3690	3389	6737	3455	3282
20-24	15737	8039	7698	8729	4426	4303	7008	3613	3395
25-29	17802	8715	9087	11185	5407	5778	6617	3308	3309
30-34	17155	8660	8495	10905	5441	5464	6250	3219	3031
35-39	15194	7677	7517	8960	4527	4433	6234	3150	3084
40-44	12538	6359	6179	7105	3520	3585	5433	2839	2594
45-49	12884	6569	6315	7447	3717	3730	5437	2852	2585
50-54	13893	6937	6956	8549	4117	4432	5344	2820	2524
55-59	13024	6332	6692	8618	4037	4581	4406	2295	2111
60-64	10436	5095	5341	6929	3309	3620	3507	1786	1721
65-69	5381	2487	2894	3628	1615	2013	1753	872	881
70-74	5278	2308	2970	3554	1528	2026	1724	780	944
75-79	4185	1649	2536	2770	1070	1700	1415	579	836
80-84	2579	888	1691	1673	592	1081	906	296	610
85-89	1207	298	909	797	200	597	410	98	312
90-94	332	79	253	214	50	164	118	29	89
95-99	109	25	84	79	17	62	30	8	22
100 lat i więcej	9	1	8	3	-	3	6	1	5

TABL. 2. LUDNOŚĆ WEDŁUG PŁCI, POWIATÓW I GRUP WIEKU W 2011 R. (cd.)

WYSZCZEGÓLNIENIE	Ogółem	Mężczyźni	Kobiety	Miasta			Wieś		
				razem	mężczyźni	kobiety	razem	mężczyźni	kobiety
GRUPY WIEKOWE = 100 (cd.)									
MIASTA NA PRAWACH POWIATU:									
Gdańsk	**460276**	**218254**	**242022**	**460276**	**218254**	**242022**	**-**	**-**	**-**
0- 4 lata	23551	12229	11322	23551	12229	11322	-	-	-
5- 9	18663	9578	9085	18663	9578	9085	-	-	-
10-14	18525	9454	9071	18525	9454	9071	-	-	-
15-19	23044	11693	11351	23044	11693	11351	-	-	-
20-24	33078	16358	16720	33078	16358	16720	-	-	-
25-29	39701	19484	20217	39701	19484	20217	-	-	-
30-34	40577	20055	20522	40577	20055	20522	-	-	-
35-39	34763	17523	17240	34763	17523	17240	-	-	-
40-44	27078	13538	13540	27078	13538	13540	-	-	-
45-49	25858	12645	13213	25858	12645	13213	-	-	-
50-54	32552	15293	17259	32552	15293	17259	-	-	-
55-59	37862	17336	20526	37862	17336	20526	-	-	-
60-64	33820	15312	18508	33820	15312	18508	-	-	-
65-69	18888	8256	10632	18888	8256	10632	-	-	-
70-74	18336	7593	10743	18336	7593	10743	-	-	-
75-79	15445	6088	9357	15445	6088	9357	-	-	-
80-84	10872	3743	7129	10872	3743	7129	-	-	-
85-89	5756	1591	4165	5756	1591	4165	-	-	-
90-94	1471	402	1069	1471	402	1069	-	-	-
95-99	360	68	292	360	68	292	-	-	-
100 lat i więcej	76	15	61	76	15	61	-	-	-

TABL. 2. LUDNOŚĆ WEDŁUG PŁCI, POWIATÓW I GRUP WIEKU W 2011 R. (cd.)

WYSZCZEGÓLNIENIE	Ogółem	Mężczyźni	Kobiety	Miasta			Wieś		
				razem	mężczyźni	kobiety	razem	mężczyźni	kobiety
GRUPY WIEKOWE = 100 (cd.)									
MIASTA NA PRAWACH POWIATU (cd.):									
Gdynia	**249139**	**118550**	**130589**	**249139**	**118550**	**130589**	**-**	**-**	**-**
0- 4 lata	12129	6254	5875	12129	6254	5875	-	-	-
5- 9	10432	5417	5015	10432	5417	5015	-	-	-
10-14	10521	5411	5110	10521	5411	5110	-	-	-
15-19	12420	6275	6145	12420	6275	6145	-	-	-
20-24	15879	8014	7865	15879	8014	7865	-	-	-
25-29	20355	10073	10282	20355	10073	10282	-	-	-
30-34	21150	10421	10729	21150	10421	10729	-	-	-
35-39	19375	9594	9781	19375	9594	9781	-	-	-
40-44	14933	7564	7369	14933	7564	7369	-	-	-
45-49	14691	7163	7528	14691	7163	7528	-	-	-
50-54	18222	8559	9663	18222	8559	9663	-	-	-
55-59	20491	9367	11124	20491	9367	11124	-	-	-
60-64	18679	8512	10167	18679	8512	10167	-	-	-
65-69	10802	4915	5887	10802	4915	5887	-	-	-
70-74	10285	4149	6136	10285	4149	6136	-	-	-
75-79	8954	3512	5442	8954	3512	5442	-	-	-
80-84	6093	2325	3768	6093	2325	3768	-	-	-
85-89	2726	803	1923	2726	803	1923	-	-	-
90-94	756	188	568	756	188	568	-	-	-
95-99	210	29	181	210	29	181	-	-	-
100 lat i więcej	36	5	31	36	5	31	-	-	-

TABL. 2. LUDNOŚĆ WEDŁUG PŁCI, POWIATÓW I GRUP WIEKU W 2011 R. (cd.)

WYSZCZEGÓLNIENIE	Ogółem	Mężczyźni	Kobiety	Miasta			Wieś		
				razem	mężczyźni	kobiety	razem	mężczyźni	kobiety
GRUPY WIEKOWE = 100 (cd.)									
MIASTA NA PRAWACH POWIATU (cd.):									
Słupsk	**95882**	**45262**	**50620**	**95882**	**45262**	**50620**	**-**	**-**	**-**
0- 4 lata	4534	2357	2177	4534	2357	2177	-	-	-
5- 9	4010	2049	1961	4010	2049	1961	-	-	-
10-14	4232	2196	2036	4232	2196	2036	-	-	-
15-19	5245	2642	2603	5245	2642	2603	-	-	-
20-24	6563	3278	3285	6563	3278	3285	-	-	-
25-29	8248	4164	4084	8248	4164	4084	-	-	-
30-34	7825	3909	3916	7825	3909	3916	-	-	-
35-39	6775	3332	3443	6775	3332	3443	-	-	-
40-44	5630	2733	2897	5630	2733	2897	-	-	-
45-49	6234	2990	3244	6234	2990	3244	-	-	-
50-54	7774	3642	4132	7774	3642	4132	-	-	-
55-59	8286	3772	4514	8286	3772	4514	-	-	-
60-64	7090	3154	3936	7090	3154	3936	-	-	-
65-69	3701	1571	2130	3701	1571	2130	-	-	-
70-74	3527	1401	2126	3527	1401	2126	-	-	-
75-79	2957	1141	1816	2957	1141	1816	-	-	-
80-84	1939	609	1330	1939	609	1330	-	-	-
85-89	1017	250	767	1017	250	767	-	-	-
90-94	237	63	174	237	63	174	-	-	-
95-99	50	8	42	50	8	42	-	-	-
100 lat i więcej	8	1	7	8	1	7	-	-	-

TABL. 2. LUDNOŚĆ WEDŁUG PŁCI, POWIATÓW I GRUP WIEKU W 2011 R. (dok.)

WYSZCZEGÓLNIENIE	Ogółem	Mężczyźni	Kobiety	Miasta			Wieś		
				razem	mężczyźni	kobiety	razem	mężczyźni	kobiety
GRUPY WIEKOWE = 100 (dok.)									
MIASTA NA PRAWACH POWIATU (dok.):									
Sopot	**38690**	**17901**	**20789**	**38690**	**17901**	**20789**	**-**	**-**	**-**
0- 4 lata	1434	758	676	1434	758	676	-	-	-
5- 9	1191	577	614	1191	577	614	-	-	-
10-14	1185	618	567	1185	618	567	-	-	-
15-19	1642	848	794	1642	848	794	-	-	-
20-24	2823	1418	1405	2823	1418	1405	-	-	-
25-29	3058	1484	1574	3058	1484	1574	-	-	-
30-34	2843	1451	1392	2843	1451	1392	-	-	-
35-39	2636	1295	1341	2636	1295	1341	-	-	-
40-44	2250	1109	1141	2250	1109	1141	-	-	-
45-49	2142	1038	1104	2142	1038	1104	-	-	-
50-54	2879	1329	1550	2879	1329	1550	-	-	-
55-59	3326	1559	1767	3326	1559	1767	-	-	-
60-64	3270	1413	1857	3270	1413	1857	-	-	-
65-69	1948	851	1097	1948	851	1097	-	-	-
70-74	1810	733	1077	1810	733	1077	-	-	-
75-79	1650	614	1036	1650	614	1036	-	-	-
80-84	1370	484	886	1370	484	886	-	-	-
85-89	900	246	654	900	246	654	-	-	-
90-94	244	59	185	244	59	185	-	-	-
95-99	73	11	62	73	11	62	-	-	-
100 lat i więcej	16	6	10	16	6	10	-	-	-

TABL. 3. WSPÓŁCZYNNIK FEMINIZACJI I GĘSTOŚĆ ZALUDNIENIA[a] WEDŁUG POWIATÓW W 2011 R.

WYSZCZEGÓLNIENIE	Współczynnik feminizaji			Gęstość zaludnienia		
	ogółem	miasta	wieś	ogółem	miasta	wieś
W O J E W Ó D Z T W O	**105**	**109**	**98**	**124**	**1347**	**45**
Powiaty:						
Bytowski	100	106	97	36	1962	23
Chojnicki	103	106	98	70	1541	30
Człuchowski	102	107	99	37	389	21
Gdański	103	109	101	125	1687	92
Kartuski	99	108	98	107	1877	89
Kościerski	100	105	97	60	1498	41
Kwidzyński	102	106	96	100	1648	45
Lęborski	103	106	97	94	1215	39
Malborski	104	107	98	131	2010	44
Nowodworski	101	108	99	54	95	45
Pucki	101	104	99	139	472	89
Słupski	99	106	97	42	1252	33
Starogardzki	103	107	99	94	938	50
Sztumski	101	107	97	59	1894	37
Tczewski	103	106	97	166	2317	60
Wejherowski	102	105	97	155	1306	68
Miasta na prawach powiatu:						
Gdańsk	111	111	-	1757	1757	-
Gdynia	110	110	-	1844	1844	-
Słupsk	112	112	-	2222	2222	-
Sopot	116	116	-	2239	2239	-

a Liczba osób na 1 km^2.

TABL. 4. LUDNOŚĆ WEDŁUG EKONOMICZNYCH GRUP WIEKU, MIEJSCA ZAMIESZKANIA I POWIATÓW W 2011 R.

WYSZCZEGÓLNIENIE	Ogółem	Przedpro-dukcyjny	Produkcyjny			Popro-dukcyjny
			razem	mobilny	niemobilny	
O G Ó Ł E M						
O G Ó Ł E M	**2276176**	**455088**	**1468287**	**924348**	**543939**	**352801**
Powiaty:						
Bytowski	78144	17488	50721	32050	18671	9935
Chojnicki	95605	21572	60669	38548	22121	13364
Człuchowski	57628	12140	37652	22918	14734	7836
Gdański	99000	22587	65012	43103	21909	11401
Kartuski	119954	31745	74508	49533	24975	13701
Kościerski	70474	16641	44504	28634	15870	9329
Kwidzyński	83377	18086	54757	34727	20030	10534
Lęborski	66143	14132	42988	26686	16302	9023
Malborski	64827	12935	42187	25786	16401	9705
Nowodworski	36522	7585	23890	14684	9206	5047
Pucki	79347	18218	51175	32696	18479	9954
Słupski	96648	20290	63854	39443	24411	12504
Starogardzki	126558	27933	81429	51964	29465	17196
Sztumski	42758	9233	28216	17671	10545	5309
Tczewski	115640	24355	74724	47508	27216	16561
Wejherowski	199564	45935	129208	84312	44896	24421
Miasta na prawach powiatu:						
Gdańsk	460276	73508	297056	185472	111584	89712
Gdynia	249139	40246	158864	96948	61916	50029
Słupsk	95882	15739	62771	37323	25448	17372
Sopot	38690	4720	24102	14342	9760	9868
MIASTA						
RAZEM	**1498270**	**264115**	**969381**	**599713**	**369668**	**264774**
Powiaty:						
Bytowski	28248	5387	18612	11269	7343	4249
Chojnicki	55443	11503	35801	22269	13532	8139
Człuchowski	25982	5096	17125	10088	7037	3761
Gdański	27787	5604	18148	12234	5914	4035
Kartuski	21642	4475	13818	8609	5209	3349
Kościerski	23765	4965	15209	9601	5608	3591
Kwidzyński	47505	9548	31495	19700	11795	6462
Lęborski	39692	7691	25837	15607	10230	6164
Malborski	43873	8148	28552	17135	11417	7173
Nowodworski	11561	2296	7572	4604	2968	1693
Pucki	34731	7022	22521	13923	8598	5188
Słupski	20407	3444	13437	7759	5678	3526
Starogardzki	63277	12864	40732	25587	15145	9681
Sztumski	16081	3061	10765	6550	4215	2255
Tczewski	76074	14799	49086	30738	18348	12189
Wejherowski	118215	23999	77878	49955	27923	16338
Miasta na prawach powiatu:						
Gdańsk	460276	73508	297056	185472	111584	89712
Gdynia	249139	40246	158864	96948	61916	50029
Słupsk	95882	15739	62771	37323	25448	17372
Sopot	38690	4720	24102	14342	9760	9868

TABL. 4. LUDNOŚĆ WEDŁUG EKONOMICZNYCH GRUP WIEKU, MIEJSCA ZAMIESZKANIA I POWIATÓW W 2011 R. (dok.)

WYSZCZEGÓLNIENIE	Ogółem	Przedpro-dukcyjny	Produkcyjny			Popro-dukcyjny
			razem	mobilny	niemobilny	
			WIEŚ			
RAZEM	**777906**	**190973**	**498906**	**324635**	**174271**	**88027**
Powiaty:						
Bytowski	49896	12101	32109	20781	11328	5686
Chojnicki	40162	10069	24868	16279	8589	5225
Człuchowski	31646	7044	20527	12830	7697	4075
Gdański	71213	16983	46864	30869	15995	7366
Kartuski	98312	27270	60690	40924	19766	10352
Kościerski	46709	11676	29295	19033	10262	5738
Kwidzyński	35872	8538	23262	15027	8235	4072
Lęborski	26451	6441	17151	11079	6072	2859
Malborski	20954	4787	13635	8651	4984	2532
Nowodworski	24961	5289	16318	10080	6238	3354
Pucki	44616	11196	28654	18773	9881	4766
Słupski	76241	16846	50417	31684	18733	8978
Starogardzki	63281	15069	40697	26377	14320	7515
Sztumski	26677	6172	17451	11121	6330	3054
Tczewski	39566	9556	25638	16770	8868	4372
Wejherowski	81349	21936	51330	34357	16973	8083

TABL. 5. LUDNOŚĆ W WIEKU 15 LAT I WIĘCEJ WEDŁUG STANU CYWILNEGO PRAWNEGO, PŁCI I GRUP WIEKU W 2011 R.

GRUPY WIEKU	Ogółem	Stan cywilny prawny				
		kawalerowie/ panny	żonaci/ zamężne	wdowcy/ wdowy	rozwiedzeni/ rozwiedzione	nieustalony
O G Ó Ł E M						
O G Ó Ł E M	**1903100**	**560163**	**1063298**	**161668**	**100717**	**17253**
15-19 lat	143196	140805	503	-	-	1889
20-24	171325	147794	20962	8	475	2085
25-29	196454	103790	86046	122	3299	3197
30-34	187492	54465	121928	423	8331	2345
35-39	168244	30667	122533	1061	12639	1344
40-44	139649	18613	105067	1840	12996	1133
45-49	142223	15558	109195	3673	12486	1311
50-54	166862	15866	127196	8246	14110	1444
55-59	168734	13094	126011	14428	14066	1135
60-64	140878	7989	101485	20108	10703	594
65-69	75164	3635	50425	16334	4523	247
70-74	73308	3179	43031	23581	3332	185
75-79	60990	2084	29326	27349	2080	150
80-84	41118	1625	14287	23950	1171	84
85-89	20568	716	4419	14923	437	73
90-94	5353	237	787	4245	60	24
95-99	1324	27	97	1180	9	11
100 lat i więcej	219	20	-	198	-	1
MĘŻCZYŹNI						
RAZEM	**918381**	**311822**	**530669**	**26394**	**40904**	**8592**
15-19 lat	73548	72530	57	-	-	962
20-24	86907	80263	5612	4	110	917
25-29	98480	60801	35384	8	974	1313
30-34	94530	32515	57612	58	3176	1170
35-39	84942	18605	60069	200	5326	741
40-44	70968	11752	52603	323	5696	594
45-49	71273	10067	54640	585	5266	715
50-54	82052	9764	63541	1596	6271	880
55-59	80917	7596	63998	2658	6008	658
60-64	66120	3726	54376	3596	4087	336
65-69	33784	1573	27735	2633	1714	128
70-74	30389	1388	24330	3444	1148	79
75-79	23660	716	17817	4408	660	59
80-84	13850	364	9206	3967	298	15
85-89	5314	121	3014	2007	155	17
90-94	1307	30	582	675	15	6
95-99	275	-	92	179	-	4
100 lat i więcej	66	12	-	54	-	0

TABL. 5. LUDNOŚĆ W WIEKU 15 LAT I WIĘCEJ WEDŁUG STANU CYWILNEGO PRAWNEGO, PŁCI I GRUP WIEKU W 2011 R. (dok.)

GRUPY WIEKU	Ogółem	Stan cywilny prawny				
		kawalerowie/ panny	żonaci/ zamężne	wdowcy/ wdowy	rozwiedzeni/ rozwiedzione	nieustalony
		KOBIETY				
RAZEM	**984719**	**248341**	**532629**	**135274**	**59813**	**8661**
15-19 lat	69648	68275	446	-	-	927
20-24	84418	67531	15350	4	365	1168
25-29	97974	42989	50661	114	2325	1884
30-34	92962	21950	64316	366	5155	1175
35-39	83302	12061	62463	861	7313	603
40-44	68681	6862	52464	1516	7300	540
45-49	70950	5491	54554	3088	7221	597
50-54	84810	6102	63656	6650	7839	564
55-59	87817	5498	62014	11770	8059	477
60-64	74758	4263	47109	16513	6616	258
65-69	41380	2061	22690	13701	2809	119
70-74	42919	1791	18701	20137	2183	106
75-79	37330	1368	11509	22941	1421	92
80-84	27268	1262	5081	19983	873	69
85-89	15254	596	1405	12916	282	55
90-94	4046	207	205	3570	45	18
95-99	1049	27	5	1002	9	7
100 lat i więcej	153	8	-	144	-	1

TABL. 6. LUDNOŚĆ W WIEKU 15 LAT I WIĘCEJ WEDŁUG STANU CYWILNEGO PRAWNEGO, MIEJSCA ZAMIESZKANIA I GRUP WIEKU W 2011 R.

GRUPY WIEKU	Ogółem	Stan cywilny prawny				
		kawalerowie/ panny	żonaci/ zamężne	wdowcy/ wdowy	rozwiedzeni/ rozwiedzione	nieustalony
O G Ó Ł E M						
O G Ó Ł E M	**1903100**	**560163**	**1063298**	**161668**	**100717**	**17253**
15-19 lat	143196	140805	503	-	-	1889
20-24	171325	147794	20962	8	475	2085
25-29	196454	103790	86046	122	3299	3197
30-34	187492	54465	121928	423	8331	2345
35-39	168244	30667	122533	1061	12639	1344
40-44	139649	18613	105067	1840	12996	1133
45-49	142223	15558	109195	3673	12486	1311
50-54	166862	15866	127196	8246	14110	1444
55-59	168734	13094	126011	14428	14066	1135
60-64	140878	7989	101485	20108	10703	594
65-69	75164	3635	50425	16334	4523	247
70-74	73308	3179	43031	23581	3332	185
75-79	60990	2084	29326	27349	2080	150
80-84	41118	1625	14287	23950	1171	84
85-89	20568	716	4419	14923	437	73
90-94	5353	237	787	4245	60	24
95-99	1324	27	97	1180	9	11
100 lat i więcej	219	20	-	198	-	1
MIASTA						
RAZEM	**1281282**	**362779**	**703658**	**116444**	**82081**	**16321**
15-19 lat	82692	80696	270	-	-	1726
20-24	106379	93659	10448	8	323	1942
25-29	129614	72288	51868	89	2305	3065
30-34	127662	39773	78875	280	6477	2257
35-39	111202	21720	77565	674	9964	1279
40-44	89291	12101	64789	1135	10206	1060
45-49	90274	9556	67397	2244	9821	1256
50-54	111260	10103	82785	5538	11463	1371
55-59	120418	8745	88457	10330	11802	1085
60-64	104453	5544	74402	14656	9280	571
65-69	57002	2793	37947	12032	3996	234
70-74	54552	2324	31815	17268	2983	161
75-79	45259	1500	22016	19705	1900	139
80-84	30631	1236	10906	17319	1099	71
85-89	15317	536	3376	10931	405	70
90-94	4055	176	658	3143	54	23
95-99	1047	11	85	936	5	10
100 lat i więcej	174	17	-	156	-	1

TABL. 6. LUDNOŚĆ W WIEKU 15 LAT I WIĘCEJ WEDŁUG STANU CYWILNEGO PRAWNEGO, MIEJSCA ZAMIESZKANIA I GRUP WIEKU W 2011 R. (dok.)

GRUPY WIEKU	Ogółem	Stan cywilny prawny				
		kawalerowie/ panny	żonaci/ zamężne	wdowcy/ wdowy	rozwiedzeni/ rozwiedzione	nieustalony
			WIEŚ			
RAZEM	**621818**	**197384**	**359640**	**45225**	**18636**	**933**
15-19 lat	60504	60108	233	-	-	163
20-24	64946	54136	10514	-	153	143
25-29	66840	31502	34178	34	995	131
30-34	59830	14692	43053	143	1854	88
35-39	57042	8947	44968	388	2674	65
40-44	50358	6512	40278	704	2790	73
45-49	51949	6002	41797	1429	2666	56
50-54	55602	5762	44412	2708	2647	73
55-59	48316	4349	37555	4098	2265	50
60-64	36425	2444	27082	5452	1423	23
65-69	18162	841	12479	4302	527	13
70-74	18756	855	11216	6313	348	24
75-79	15731	584	7310	7644	181	11
80-84	10487	389	3381	6631	72	13
85-89	5251	180	1044	3992	32	3
90-94	1298	60	129	1102	6	1
95-99	276	16	12	244	4	1
100 lat i więcej	45	3	-	41	-	-

TABL. 7. LUDNOŚĆ W WIEKU 15 LAT I WIĘCEJ WEDŁUG STANU CYWILNEGO PRAWNEGO, PŁCI I POWIATÓW W 2011 R.

WYSZCZEGÓLNIENIE	Ogółem	Stan cywilny prawny				
		kawalerowie/ panny	żonaci/ zamężne	wdowcy/ wdowy	rozwiedzeni/ rozwiedzione	nieustalony
O G Ó Ł E M						
O G Ó Ł E M	**1903**	**560**	**1063**	**162**	**101**	**17**
Powiaty:						
Bytowski	63924	20880	36477	4651	1822	93
Chojnicki	78024	22521	46646	6366	2356	135
Człuchowski	47963	15465	26388	4141	1896	73
Gdański	80201	23306	47636	5458	3710	91
Kartuski	93593	27574	57158	6377	2392	92
Kościerski	56724	16941	33794	4429	1521	38
Kwidzyński	68699	21269	38271	5405	3487	267
Lęborski	54703	16265	30805	4434	2927	272
Malborski	54419	16286	29813	5191	2962	167
Nowodworski	30405	9607	16455	2767	1516	60
Pucki	64307	18755	38069	4728	2651	105
Słupski	80267	25865	42982	6745	4313	362
Starogardzki	103748	31484	59419	8264	3849	733
Sztumski	35283	11728	19030	3104	1401	20
Tczewski	95701	28309	54873	8249	4105	166
Wejherowski	161559	47182	94789	11906	6574	1108
Miasta na prawach powiatu:						
Gdańsk	399537	114973	213235	37291	28652	5387
Gdynia	216057	55899	117882	20284	14237	7754
Słupsk	83106	24759	43001	7904	7255	188
Sopot	34880	11096	16575	3974	3093	142
MĘŻCZYŹNI						
RAZEM	**918381**	**311822**	**530669**	**26394**	**40904**	**8592**
Powiaty:						
Bytowski	31724	11950	18161	755	804	54
Chojnicki	38144	12737	23392	1002	928	84
Człuchowski	23631	8938	13105	660	876	52
Gdański	39154	13124	23528	870	1583	48
Kartuski	46586	15941	28493	1079	1012	61
Kościerski	28221	9852	16872	825	641	31
Kwidzyński	33753	12280	19135	814	1399	125
Lęborski	26746	9335	15339	695	1213	164
Malborski	26396	9252	14946	800	1265	134
Nowodworski	15016	5704	8156	406	717	33
Pucki	31730	10618	18918	830	1307	56
Słupski	40133	15277	21558	1121	1963	214
Starogardzki	50750	17983	29535	1279	1522	430
Sztumski	17434	6791	9504	502	625	11
Tczewski	46631	16101	27350	1374	1711	95
Wejherowski	79263	26964	46989	2101	2615	593
Miasta na prawach powiatu:						
Gdańsk	186993	60006	107189	6049	11127	2623
Gdynia	101468	30204	58749	3180	5729	3606
Słupsk	38660	13090	21403	1381	2676	110
Sopot	15948	5673	8346	669	1191	69

TABL. 7. LUDNOŚĆ W WIEKU 15 LAT I WIĘCEJ WEDŁUG STANU CYWILNEGO PRAWNEGO, PŁCI I POWIATÓW W 2011 R. (dok.)

WYSZCZEGÓLNIENIE	Ogółem	Stan cywilny prawny				
		kawalerowie/ panny	żonaci/ zamężne	wdowcy/ wdowy	rozwiedzeni/ rozwiedzione	nieustalony
		KOBIETY				
RAZEM	**984719**	**248341**	**532629**	**135274**	**59813**	**8661**
Powiaty:						
Bytowski	32200	8930	18316	3896	1018	40
Chojnicki	39880	9784	23254	5364	1428	51
Człuchowski	24332	6527	13283	3481	1020	21
Gdański	41047	10181	24108	4588	2127	42
Kartuski	47007	11633	28665	5298	1379	32
Kościerski	28503	7089	16922	3604	880	7
Kwidzyński	34946	8990	19136	4591	2088	142
Lęborski	27957	6930	15466	3739	1714	108
Malborski	28023	7034	14867	4391	1697	33
Nowodworski	15389	3903	8298	2361	799	27
Pucki	32577	8137	19151	3898	1343	48
Słupski	40134	10588	21424	5624	2350	148
Starogardzki	52998	13500	29884	6984	2327	303
Sztumski	17849	4936	9526	2602	775	9
Tczewski	49070	12208	27523	6875	2394	71
Wejherowski	82296	20218	47800	9805	3959	514
Miasta na prawach powiatu:						
Gdańsk	212544	54967	106046	31242	17525	2764
Gdynia	114589	25694	59133	17104	8509	4149
Słupsk	44446	11668	21598	6522	4579	78
Sopot	18932	5423	8229	3305	1901	73

TABL. 8. LUDNOŚĆ W WIEKU 15 LAT I WIĘCEJ WEDŁUG STANU CYWILNEGO FATYCZNEGO, PŁCI I GRUP WIEKU W 2011 R.

GRUPY WIEKU	Ogółem	Stan cywilny faktyczny						
		kawalerowie/ panny	żonaci/ zamężne	partnerzy/ partnerki	wdowcy/ wdowy	rozwiedzeni/ rozwiedzione	separowani/ separowane	nieustalony
				O G Ó Ł E M				
O G Ó Ł E M	**1903100**	**522197**	**1041546**	**55421**	**158696**	**86898**	**10895**	**27447**
15-19 lat	143196	139203	487	491	-	-	15	3000
20-24	171325	140337	20535	6404	8	390	266	3385
25-29	196454	93661	84587	10701	116	2838	815	3737
30-34	187492	47427	120024	8798	372	6921	1007	2943
35-39	168244	26600	120147	6821	980	10388	1354	1953
40-44	139649	16636	102739	4723	1730	10888	1245	1688
45-49	142223	14086	107025	3663	3472	10749	1243	1986
50-54	166862	14442	124455	4020	7870	12291	1506	2279
55-59	168734	11954	123163	3595	14017	12414	1473	2118
60-64	140878	7367	99284	2910	19611	9472	878	1356
65-69	75164	3341	49355	1237	16146	4020	412	653
70-74	73308	2877	42073	1025	23317	3034	307	675
75-79	60990	1881	28718	529	27123	1933	221	583
80-84	41118	1497	13828	371	23721	1090	120	490
85-89	20568	636	4264	120	14703	407	35	403
90-94	5353	213	768	11	4162	57	-	142
95-99	1324	22	92	-	1154	7	-	49
100 lat i więcej	219	18	-	-	193	-	-	8
				MĘŻCZYŹNI				
RAZEM	**918381**	**292032**	**520432**	**28111**	**25590**	**33539**	**4461**	**14217**
15-19 lat	73548	71830	57	70	-	-	-	1591
20-24	86907	77354	5496	2253	4	102	66	1630
25-29	98480	55626	34828	5250	8	855	288	1626
30-34	94530	28605	56777	4565	58	2628	390	1507
35-39	84942	16206	59013	3749	195	4207	491	1079
40-44	70968	10435	51523	2682	305	4575	507	940
45-49	71273	9092	53600	2093	553	4281	527	1128
50-54	82052	8812	62338	2000	1514	5290	617	1482
55-59 lat	80917	6886	62637	1912	2545	5011	611	1315

TABL. 8. LUDNOŚĆ W WIEKU 15 LAT I WIĘCEJ WEDŁUG STANU CYWILNEGO FATYCZNEGO, PŁCI I GRUP WIEKU W 2011 R. (dok.)

GRUPY WIEKU	Ogółem	Stan cywilny faktyczny						
		kawalerowie/ panny	żonaci/ zamężne	partnerzy/ partnerki	wdowcy/ wdowy	rozwiedzeni/ rozwiedzione	separowani/ separowane	nieustalony
MĘŻCZYŹNI (dok.)								
60-64 lata	66120	3417	53149	1633	3400	3242	443	837
65-69	33784	1441	27187	627	2568	1419	191	352
70-74	30389	1228	23831	623	3303	933	149	322
75-79	23660	630	17492	299	4348	572	115	204
80-84	13850	321	8939	257	3906	270	43	114
85-89	5314	109	2904	84	1987	139	23	67
90-94	1307	28	570	11	667	14	-	18
95-99	275	-	92	-	177	-	-	6
100 lat i więcej	66	12	-	-	54	-	-	0
KOBIETY								
RAZEM	**984719**	**230165**	**521114**	**27310**	**133106**	**53359**	**6434**	**13230**
15-19 lat	69648	67373	431	420	-	-	15	1409
20-24	84418	62983	15039	4151	4	287	199	1754
25-29	97974	38035	49759	5451	108	1983	527	2111
30-34	92962	18822	63247	4233	314	4293	617	1437
35-39	83302	10394	61134	3072	785	6180	863	874
40-44	68681	6201	51216	2041	1426	6313	738	747
45-49	70950	4994	53425	1570	2920	6468	716	858
50-54	84810	5630	62117	2020	6356	7000	889	797
55-59	87817	5068	60526	1683	11472	7403	862	803
60-64	74758	3950	46135	1278	16211	6230	434	519
65-69	41380	1900	22168	610	13578	2601	221	301
70-74	42919	1649	18243	402	20014	2101	158	353
75-79	37330	1251	11226	230	22776	1361	106	380
80-84	27268	1176	4889	114	19815	820	77	376
85-89	15254	527	1360	36	12716	268	12	335
90-94	4046	185	198	-	3495	43	-	124
95-99	1049	22	-	-	978	7	-	43
100 lat i więcej	153	6	-	-	139	-	-	8

TABL. 9. LUDNOŚĆ W WIEKU 15 LAT I WIECEJ WEDŁUG STANU CYWILNEGO FAKTYCZNEGO, MIEJSCA ZAMIESZKANIA I GRUP WIEKU W 2011 R.

GRUPY WIEKU	Ogółem	Stan cywilny faktyczny						
		kawalerowie/ panny	żonaci/ zamężne	partnerzy/ partnerki	wdowcy/ wdowy	rozwiedzeni/ rozwiedzione	separowani/ separowane	nieustalony
				O G Ó Ł E M				
O G Ó Ł E M	**1903100**	**522197**	**1041546**	**55421**	**158696**	**86898**	**10895**	**27447**
15-19 lat	143196	139203	487	491	-	-	15	3000
20-24	171325	140337	20535	6404	8	390	266	3385
25-29	196454	93661	84587	10701	116	2838	815	3737
30-34	187492	47427	120024	8798	372	6921	1007	2943
35-39	168244	26600	120147	6821	980	10388	1354	1953
40-44	139649	16636	102739	4723	1730	10888	1245	1688
45-49	142223	14086	107025	3663	3472	10749	1243	1986
50-54	166862	14442	124455	4020	7870	12291	1506	2279
55-59	168734	11954	123163	3595	14017	12414	1473	2118
60-64	140878	7367	99284	2910	19611	9472	878	1356
65-69	75164	3341	49355	1237	16146	4020	412	653
70-74	73308	2877	42073	1025	23317	3034	307	675
75-79	60990	1881	28718	529	27123	1933	221	583
80-84	41118	1497	13828	371	23721	1090	120	490
85-89	20568	636	4264	120	14703	407	35	403
90-94	5353	213	768	11	4162	57	-	142
95-99	1324	22	92	-	1154	7	-	49
100 lat i więcej	219	18	-	-	193	-	-	8
				MIASTA				
RAZEM	**1281282**	**333924**	**687250**	**42884**	**114233**	**71304**	**8234**	**23452**
15-19 lat	82692	79529	264	340	-	-	6	2554
20-24	106379	87663	10184	4960	8	252	171	3141
25-29	129614	64182	50807	8512	83	1971	594	3466
30-34	127662	34329	77504	6771	249	5436	707	2667
35-39	111202	18615	75857	5236	615	8235	998	1646
40-44	89291	10786	63081	3403	1089	8586	964	1381
45-49	90274	8587	65791	2761	2107	8460	939	1629
50-54	111260	9135	80742	3110	5267	10009	1109	1888
55-59 lat	120418	8072	86212	2717	10065	10472	1184	1697

TABL. 9. LUDNOŚĆ W WIEKU 15 LAT I WIECEJ WEDŁUG STANU CYWILNEGO FAKTYCZNEGO, MIEJSCA ZAMIESZKANIA I GRUP WIEKU W 2011 R. (dok.)

GRUPY WIEKU	Ogółem	Stan cywilny faktyczny						
		kawalerowie/ panny	żonaci/ zamężne	partnerzy/ partnerki	wdowcy/ wdowy	rozwiedzeni/ rozwiedzione	separowani/ separowane	nieustalony
MIASTA (dok.)								
60-64 lata	104453	5147	72642	2331	14281	8304	699	1049
65-69	57002	2592	37142	990	11884	3601	301	492
70-74	54552	2130	31026	863	17065	2740	250	477
75-79	45259	1363	21541	428	19512	1774	181	460
80-84	30631	1146	10486	341	17123	1032	111	392
85-89	15317	470	3253	110	10750	378	21	337
90-94	4055	158	639	11	3074	51	-	121
95-99	1047	7	80	-	910	3	-	47
100 lat i więcej	174	15	-	-	153	-	-	6
WIEŚ								
RAZEM	**621818**	**188273**	**354296**	**12537**	**44463**	**15594**	**2660**	**3995**
15-19 lat	60504	59674	223	151	-	-	10	446
20-24	64946	52674	10352	1444	-	137	95	243
25-29	66840	29479	33780	2189	34	867	221	270
30-34	59830	13098	42520	2028	122	1485	300	276
35-39	57042	7986	44291	1586	365	2152	356	307
40-44	50358	5850	39658	1320	642	2302	280	306
45-49	51949	5498	41234	902	1365	2289	304	357
50-54	55602	5307	43713	910	2603	2281	397	391
55-59	48316	3882	36951	878	3953	1942	289	421
60-64	36425	2220	26642	579	5330	1168	179	307
65-69	18162	748	12213	247	4263	419	111	161
70-74	18756	746	11048	162	6252	294	56	198
75-79	15731	518	7177	101	7612	159	40	123
80-84	10487	352	3342	30	6598	58	9	98
85-89	5251	166	1012	10	3953	29	14	66
90-94	1298	54	129	-	1088	6	-	21
95-99	276	15	12	-	244	4	-	2
100 lat i więcej	45	3	-	-	39	-	-	2

TABL. 10. LUDNOŚĆ W WIEKU 15 LAT I WIĘCEJ WEDŁUG STANU CYWILNEGO FAKTYCZNEGO, PŁCI I POWIATÓW W 2011 R.

WYSZCZEGÓLNIENIE	Ogółem	Stan cywilny faktyczny						
		kawalerowie/ panny	żonaci/ zamężne	partnerzy/ partnerki	wdowcy/ wdowy	rozwiedzeni/ rozwiedzione	separowani/ separowane	nieustalony
				O G Ó Ł E M				
O G O Ł E M	**1903100**	**522197**	**1041546**	**55421**	**158696**	**86898**	**10895**	**27447**
Powiaty:								
Bytowski	63924	19923	35949	1178	4597	1636	299	341
Chojnicki	78024	21800	46017	1242	6308	2087	313	258
Człuchowski	47963	14301	25960	1477	4024	1465	193	542
Gdański	80201	21406	46616	3047	5344	2969	467	352
Kartuski	93593	26906	56313	1306	6304	2005	363	396
Kościerski	56724	16427	33252	738	4359	1308	319	321
Kwidzyński	68699	19765	37482	2143	5241	2899	359	811
Lęborski	54703	15534	30214	1328	4305	2571	264	487
Malborski	54419	15264	29091	1417	5065	2591	420	571
Nowodworski	30405	8996	16151	910	2667	1288	163	232
Pucki	64307	18076	37527	1084	4646	2333	314	328
Słupski	80267	24211	42206	2226	6604	3756	402	861
Starogardzki	103748	29906	58485	1989	8137	3304	515	1413
Sztumski	35283	11027	18654	1038	3072	1182	171	139
Tczewski	95701	26300	53837	2397	8057	3523	487	1100
Wejherowski	161559	44663	93145	3951	11692	5586	783	1738
Miasta na prawach powiatu:								
Gdańsk	399537	103597	207600	15713	36718	24806	2806	8296
Gdynia	216057	51089	114805	7742	19949	12567	1477	8428
Słupsk	83106	22740	42038	3300	7691	6215	543	578
Sopot	34880	10267	16203	1195	3916	2807	238	254
				MĘŻCZYŹNI				
RAZEM	**918381**	**292032**	**520432**	**28111**	**25590**	**33539**	**4461**	**14217**
Powiaty:								
Bytowski	31724	11478	17940	568	743	712	126	158
Chojnicki	38144	12426	23074	627	982	779	136	119
Człuchowski	23631	8349	12942	727	624	667	80	242
Gdański	39154	12150	22984	1554	832	1244	228	162
Kartuski	46586	15590	28032	680	1067	817	186	213
Kościerski	28221	9588	16632	388	809	523	128	154
Kwidzyński	33753	11474	18774	1101	771	1096	120	416
Lęborski	26746	8937	15080	696	654	1028	75	274
Malborski	26396	8654	14604	723	768	1054	163	430
Nowodworski	15016	5397	7987	461	382	586	86	117
Pucki	31730	10290	18662	547	801	1114	142	173

TABL. 10. LUDNOŚĆ W WIEKU 15 LAT I WIĘCEJ WEDŁUG STANU CYWILNEGO FAKTYCZNEGO, PŁCI I POWIATÓW W 2011 R. (dok.)

WYSZCZEGÓLNIENIE	Ogółem	Stan cywilny faktyczny						
		kawalerowie/ panny	żonaci/ zamężne	partnerzy/ partnerki	wdowcy/ wdowy	rozwiedzeni/ rozwiedzione	separowani/ separowane	nieustalony
				MĘŻCZYŹNI (dok.)				
Powiaty (dok.):								
Słupski	40133	14272	21176	1145	1069	1691	187	594
Starogardzki	50750	17082	29114	1016	1258	1218	170	892
Sztumski	17434	6450	9307	530	488	502	71	86
Tczewski	46631	15011	26805	1247	1318	1392	224	634
Wejherowski	79263	25651	46289	1911	2033	2154	308	918
Miasta na prawach powiatu:								
Gdańsk	186993	54198	104528	7934	5916	9039	1193	4186
Gdynia	101468	27687	57330	3930	3109	4829	550	4032
Słupsk	38660	12079	21014	1709	1313	2070	179	296
Sopot	15948	5269	8158	615	652	1025	109	120
				KOBIETY				
RAZEM	**984719**	**230165**	**521114**	**27310**	**133106**	**53359**	**6434**	**13230**
Powiaty:								
Bytowski	32200	8444	18009	610	3855	925	174	184
Chojnicki	39880	9373	22943	614	5325	1308	176	139
Człuchowski	24332	5953	13018	750	3400	799	113	300
Gdański	41047	9256	23632	1492	4512	1726	239	191
Kartuski	47007	11316	28281	626	5237	1188	176	183
Kościerski	28503	6838	16620	350	3551	785	191	167
Kwidzyński	34946	8291	18707	1042	4469	1802	239	396
Lęborski	27957	6597	15134	632	3650	1543	188	213
Malborski	28023	6611	14487	694	4297	1536	257	141
Nowodworski	15389	3598	8164	449	2285	701	77	114
Pucki	32577	7786	18865	537	3844	1219	171	155
Słupski	40134	9939	21030	1081	5535	2065	215	268
Starogardzki	52998	12824	29371	973	6878	2086	345	521
Sztumski	17849	4578	9347	508	2584	680	99	53
Tczewski	49070	11289	27032	1150	6739	2131	263	466
Wejherowski	82296	19012	46857	2040	9659	3432	476	820
Miasta na prawach powiatu:								
Gdańsk	212544	49400	103072	7780	30802	15767	1614	4110
Gdynia	114589	23401	57476	3812	16840	7739	926	4395
Słupsk	44446	10661	21024	1591	6378	4146	364	282
Sopot	18932	4998	8045	580	3265	1782	129	134

TABL. 11. LUDNOŚĆ W WIEKU 13 LAT I WIĘCEJ WEDŁUG MIEJSCA ZAMIESZKANIA, PŁCI I POZIOMU WYKSZTAŁCENIA W 2011 R.

WYSZCZEGÓLNIENIE	Miasto			Wieś		
	ogółem	mężczyźni	kobiety	ogółem	mężczyźni	kobiety
W LICZBACH BEZWZGLĘDNYCH						
O G Ó Ł E M [a]	**1309886**	**620030**	**689856**	**643894**	**324448**	**319446**
w tym z wykształceniem:						
Wyższym	283486	123110	160376	60401	23375	37026
Średnim zawodowym i policealnym	269181	130221	138961	97159	46894	50264
Średnim ogólnokształcącym	187161	71515	115645	58105	22121	35983
Zasadniczym zawodowym	247341	152569	94772	179963	115038	64925
Podstawowym ukończonym i gimnazjalnym	229303	98240	131063	205659	96655	109004
Podstawowym nieukończonym i bez wykształcenia szkolnego	10464	4258	6206	11015	4680	6335
W %						
O G Ó Ł E M [a]	**100,0**	**100,0**	**100,0**	**100,0**	**100,0**	**100,0**
w tym z wykształceniem:						
Wyższym	21,6	19,9	23,2	9,4	7,2	11,6
Średnim zawodowym i policealnym	20,5	21,0	20,1	15,1	14,5	15,7
Średnim ogólnokształcącym	14,3	11,5	16,8	9,0	6,8	11,3
Zasadniczym zawodowym	18,9	24,6	13,7	27,9	35,5	20,3
Podstawowym ukończonym i gimnazjalnym	17,5	15,8	19,0	31,9	29,8	34,1
Podstawowym nieukończonym i bez wykształcenia szkolnego	0,8	0,7	0,9	1,7	1,4	2,0

a W dalszym podziale nie uwzględniono nieustalonego poziomu wykształcenia.

TABL. 12. LUDNOŚĆ W WIEKU 13 LAT I WIĘCEJ WEDŁUG POZIOMU WYKSZTAŁCENIA, PŁCI I GRUP WIEKU W 2011 R.

GRUPY WIEKU	Ogółem	Poziom wykształcenia							
		wyższe	średnie zawodowe i policealne	średnie ogólno-kształcące	zasadnicze zawodowe	podstawowe ukończone i gimnazjalne	podstawowe nieukończone i bez wykształcenia szkolnego	nieustalony	
								razem	w tym nie-obecni przeby-wający za gra-nicą powyżej 12 miesięcy
O G Ó Ł E M									
O G Ó Ł E M	**1953780**	**343887**	**366340**	**245265**	**427304**	**434962**	**21479**	**114542**	**78273**
13-14 lat	50680	-	-	-	-	41791	6807	2082	1313
15-19	143196	-	1545	12200	5254	117363	681	6153	3172
20-24	171325	21177	32986	64231	21818	19000	387	11726	7064
25-29	196454	67031	38695	26698	32019	10974	418	20619	15982
30-34	187492	59840	36721	19846	40441	11008	487	19149	15634
35-39	168244	43441	34148	17438	47399	12299	482	13036	9934
40-44	139649	28976	28593	13344	46251	12693	453	9339	6889
45-49	142223	23880	33784	12447	48566	14471	458	8616	6168
50-54	166862	24683	39824	15746	55766	21919	554	8371	5301
55-59	168734	21951	41603	17064	50660	30430	675	6352	3384
60-64	140878	20006	33046	14863	38644	30273	681	3366	1490
65-69	75164	11390	15090	8321	15439	22967	592	1366	574
70-74	73308	9163	13352	8175	11623	28305	1338	1353	478
75 lat i więcej	129571	12349	16955	14893	13425	61469	7465	3015	890
MĘŻCZYŹNI									
RAZEM	**944478**	**146486**	**177115**	**93636**	**267607**	**194895**	**8938**	**55801**	**37153**
13-14 lat	26097	-	-	-	-	21073	3927	1096	682
15-19	73548	-	787	4995	2979	61207	451	3130	1606
20-24	86907	7252	18267	28538	14603	12776	249	5221	2856
25-29	98480	26325	21659	13467	20585	6891	279	9275	6905
30-34	94530	24463	19397	9181	25186	6651	338	9315	7454
35-39	84942	18249	16788	7093	29600	6449	302	6461	4832
40-44	70968	11919	13903	5031	29143	6087	237	4649	3310
45-49	71273	9657	16086	4199	30070	6557	253	4451	3105
50-54 lata	82052	10862	17476	4551	34951	9174	303	4735	2968

TABL. 12. LUDNOŚĆ W WIEKU 13 LAT I WIĘCEJ WEDŁUG POZIOMU WYKSZTAŁCENIA, PŁCI I GRUP WIEKU W 2011 R. (dok.)

GRUPY WIEKU	Ogółem	Poziom wykształcenia							
		wyższe	średnie zawodowe i policealne	średnie ogólno-kształcące	zasadnicze zawodowe	podstawowe ukończone i gimnazjalne	podstawowe nieukończone i bez wykształcenia szkolnego	nieustalony	
								razem	w tym nie-obecni przeby-wający za gra-nicą powyżej 12 miesięcy
MĘŻCZYŹNI (dok.)									
55-59 lat	80917	10002	18285	4593	31427	12912	379	3320	1709
60-64	66120	9725	14676	3902	23721	11893	251	1951	866
65-69	33784	5933	6846	2199	9889	8034	180	702	331
70-74	30389	4711	5591	2062	7622	9325	397	681	243
75 lat i więcej	44471	7388	7355	3826	7831	15866	1392	813	287
KOBIETY									
RAZEM	**1009302**	**197402**	**189225**	**151629**	**159697**	**240067**	**12541**	**58742**	**41120**
13-14 lat	24583	-	-	-	-	20718	2880	985	631
15-19	69648	-	759	7205	2275	56156	230	3023	1566
20-24	84418	13924	14719	35693	7214	6224	138	6505	4209
25-29	97974	40706	17035	13231	11434	4083	139	11345	9076
30-34	92962	35378	17323	10665	15255	4357	149	9834	8179
35-39	83302	25192	17360	10345	17800	5850	181	6575	5101
40-44	68681	17057	14690	8313	17109	6606	215	4690	3580
45-49	70950	14223	17698	8248	18496	7914	205	4165	3063
50-54	84810	13821	22348	11194	20815	12745	251	3636	2333
55-59	87817	11949	23318	12471	19233	17517	297	3032	1675
60-64	74758	10281	18370	10961	14922	18380	430	1415	624
65-69	41380	5457	8244	6122	5549	14933	412	664	244
70-74	42919	4452	7761	6113	4001	18980	941	672	235
75 lat i więcej	85100	4962	9600	11067	5594	45603	6073	2201	602

TABL. 13. LUDNOŚĆ W WIEKU 13 LAT I WIĘCEJ WEDŁUG POZIOMU WYKSZTAŁCENIA, MIEJSCA ZAMIESZKANIA I POWIATÓW W 2011 R.

WYSZCZEGÓLNIENIE	Ogółem	Poziom wykształcenia									
		wyższe	policealne	średnie			zasadnicze zawodowe	podstawowe ukończone i gimnazjalne	podstawowe nieukończone	nieustalony	
				razem	średnie zawodowe	średnie ogólnokształcące				razem	w tym nieobecni przebywający za granicą powyżej 12 miesięcy
						O G Ó Ł E M					
O G Ó Ł E M	**1953780**	**343887**	**48758**	**562848**	**317583**	**245265**	**427304**	**434962**	**21479**	**114542**	**78273**
Powiaty:											
Bytowski	66019	6376	1075	15343	8768	6575	17536	19379	1021	5288	4236
Chojnicki	80468	8327	1642	20687	12448	8238	23339	20916	911	4647	3559
Człuchowski	49445	4725	875	12277	7586	4692	12748	14236	923	3662	2503
Gdański	82574	14785	1873	24022	14333	9689	17572	19038	1026	4256	3204
Kartuski	97166	11803	1377	23895	11878	12017	27016	29349	1064	2663	1728
Kościerski	58609	6220	863	15405	9007	6398	16988	15774	737	2621	1823
Kwidzyński	70756	7933	1643	19551	12280	7271	15954	18700	1124	5852	4193
Lęborski	56340	6871	1357	14832	9424	5408	13980	15039	847	3415	2512
Malborski	55896	7145	1255	15925	10223	5702	12481	14053	641	4395	2941
Nowodworski	31299	3034	900	7879	5182	2697	8051	8929	568	1937	1264
Pucki	66337	8238	1401	18128	10920	7208	16891	18628	658	2394	1725
Słupski	82633	8760	1170	19679	11243	8436	21096	24479	1970	5480	3847
Starogardzki	106997	11875	1922	27468	15353	12116	29709	27840	1274	6908	4815
Sztumski	36403	3330	661	8882	4831	4051	8799	10878	853	3000	2259
Tczewski	98367	11152	2275	26124	14816	11308	27996	23990	977	5854	3593
Wejherowski	166566	24763	3958	45308	24995	20313	42744	41652	1770	6370	4500
Miasta na prawach powiatu:											
Gdańsk	407198	110069	13703	134148	71826	62322	61368	62144	2820	22947	14244
Gdynia	220360	59065	7562	73659	40838	32821	33503	31354	1300	13918	9127
Słupsk	84939	17617	1883	27921	15771	12150	16157	14882	798	5681	3906
Sopot	35408	11801	1363	11713	5861	5852	3375	3703	198	3255	2294

TABL. 13. LUDNOŚĆ W WIEKU 13 LAT I WIĘCEJ WEDŁUG POZIOMU WYKSZTAŁCENIA, MIEJSCA ZAMIESZKANIA I POWIATÓW W 2011 R. (cd.)

WYSZCZEGÓLNIENIE	Ogółem	Poziom wykształcenia									
		wyższe	policealne	średnie			zasadnicze zawodowe	podstawowe ukończone i gimnazjalne	podstawowe nieukończone	nieustalony	
				razem	średnie zawodowe	średnie ogólnokształcące				razem	w tym nieobecni przebywający za granicą powyżej 12 miesięcy
MIASTA											
RAZEM	**1309886**	**283486**	**39664**	**416678**	**229518**	**187161**	**247341**	**229303**	**10464**	**82950**	**55818**
Powiaty:											
Bytowski	24444	3225	619	6779	3654	3126	6247	5235	251	2088	1688
Chojnicki	47320	6016	1161	13629	7674	5955	13057	9921	419	3117	2380
Człuchowski	22559	2888	611	6989	4177	2812	5011	4794	219	2047	1306
Gdański	23502	5240	691	8257	4551	3705	4108	3730	191	1285	971
Kartuski	18422	3307	440	5766	2428	3338	3967	3820	153	969	747
Kościerski	20206	3099	379	6391	3412	2979	4877	4185	172	1103	719
Kwidzyński	40772	5863	1225	13199	8211	4988	8291	8294	431	3469	2457
Lęborski	34410	5075	1016	9708	5915	3793	7912	7788	438	2473	1810
Malborski	38273	5889	1052	12171	7623	4548	7919	7680	307	3254	2085
Nowodworski	10017	1198	365	2909	1865	1045	2342	2249	142	812	578
Pucki	29701	4041	768	9196	5214	3982	7021	7240	269	1166	791
Słupski	18024	2781	462	5742	3078	2664	4021	3590	334	1094	770
Starogardzki	54132	7104	1327	15141	7937	7204	13836	12081	517	4126	2898
Sztumski	13989	1822	382	4236	2035	2202	3051	3144	214	1139	798
Tczewski	65502	8601	1752	18391	10652	7739	18139	13882	496	4241	2885
Wejherowski	100708	18784	2902	30733	16796	13936	23138	19587	795	4768	3365
Miasta na prawach powiatu:											
Gdańsk	407198	110069	13703	134148	71826	62322	61368	62144	2820	22947	14244
Gdynia	220360	59065	7562	73659	40838	32821	33503	31354	1300	13918	9127
Słupsk	84939	17617	1883	27921	15771	12150	16157	14882	798	5681	3906
Sopot	35408	11801	1363	11713	5861	5852	3375	3703	198	3255	2294

TABL. 13. LUDNOŚĆ W WIEKU 13 LAT I WIĘCEJ WEDŁUG POZIOMU WYKSZTAŁCENIA, MIEJSCA ZAMIESZKANIA I POWIATÓW W 2011 R. (dok.)

WYSZCZEGÓLNIENIE	Ogółem	Poziom wykształcenia									
		wyższe	policealne	średnie			zasadnicze zawodowe	podstawowe ukończone i gimnazjalne	podstawowe nieukończone	nieustalony	
				razem	średnie zawodowe	średnie ogólnokształcące				razem	w tym nieobecni przebywający za granicą powyżej 12 miesięcy
						WIEŚ					
RAZEM	**643894**	**60401**	**9094**	**146169**	**88065**	**58105**	**179963**	**205659**	**11015**	**31592**	**22455**
Powiaty:											
Bytowski	41575	3150	456	8564	5114	3449	11290	14144	770	3200	2548
Chojnicki	33148	2310	481	7058	4775	2284	10282	10995	492	1530	1179
Człuchowski	26886	1837	264	5288	3408	1880	7737	9441	703	1615	1197
Gdański	59072	9545	1182	15766	9782	5984	13464	15309	835	2971	2232
Kartuski	78744	8496	937	18129	9449	8679	23048	25529	911	1694	981
Kościerski	38403	3120	484	9014	5596	3419	12112	11589	565	1518	1104
Kwidzyński	29984	2070	418	6352	4069	2284	7662	10406	693	2383	1736
Lęborski	21930	1795	341	5124	3509	1615	6067	7251	409	942	702
Malborski	17623	1256	203	3754	2600	1154	4562	6373	334	1141	856
Nowodworski	21282	1836	536	4970	3318	1652	5709	6680	427	1125	686
Pucki	36636	4197	632	8932	5706	3226	9870	11388	389	1228	933
Słupski	64609	5979	708	13937	8165	5772	17075	20888	1636	4386	3077
Starogardzki	52865	4771	595	12328	7416	4912	15873	15759	757	2782	1918
Sztumski	22414	1508	279	4646	2796	1850	5749	7734	639	1861	1461
Tczewski	32865	2552	522	7733	4164	3569	9857	10108	481	1613	709
Wejherowski	65858	5978	1056	14576	8199	6377	19606	22065	975	1602	1135

TABL. 14. LUDNOŚĆ W WIEKU 13 LAT I WIĘCEJ WEDŁUG POZIOMU WYKSZTAŁCENIA, KONTYNUACJI NAUKI I PŁCI W 2011 R.

WYSZCZEGÓLNIENIE	Ogółem	Poziom wykształcenia							
		wyższe	średnie zawodowe i policealne	średnie ogólno-kształcące	zasadnicze zawodowe	podstawowe ukończone i gimnazjalne	podstawowe nieukończone i bez wy-kształcenia szkolnego	nieustalony	
								razem	w tym osoby przebywające czasowo za granicą 12 miesięcy lub dłużej
O G Ó Ł E M [a]	**1953780**	**343887**	**366340**	**245265**	**427304**	**434962**	**21479**	**114542**	**78273**
Kontynuujący naukę w trybie dziennym/ stacjonarnym	222041	12880	5039	39971	844	156091	7216	-	-
Kontynuujący naukę w trybie wieczo-rowym, zaocznym (niestacjonarnym), na odległość	74190	24655	16175	22964	5584	4777	35	-	-
Nie kontynuują nauki	1528395	297383	339537	182316	420838	274093	14228	-	-
MĘŻCZYŹNI [a]	**944478**	**146486**	**177115**	**93636**	**267607**	**194895**	**8938**	**55801**	**37153**
Kontynuujący naukę w trybie dziennym/ stacjonarnym	110657	5208	2787	17725	531	80209	4198	-	-
Kontynuujący naukę w trybie wieczo-rowym, zaocznym (niestacjonarnym), na odległość	29307	7932	7122	8746	2834	2657	16	-	-
Nie kontynuują nauki	741564	128086	165343	67160	264222	112030	4724	-	-
KOBIETY [a]	**1009302**	**197402**	**189225**	**151629**	**159697**	**240067**	**12541**	**58742**	**41120**
Kontynuujący naukę w trybie dziennym/ stacjonarnym	111383	7672	2252	22246	313	75883	3018	-	-
Kontynuujący naukę w trybie wieczo-rowym, zaocznym (niestacjonarnym), na odległość	44883	16723	9053	14218	2751	2120	18	-	-
Nie kontynuują nauki	786832	169297	174194	115156	156617	162064	9504	-	-

a W dalszym podziale nie uwzględniono nieustalonego faktu kontunuacji nauki.

TABL. 15. LUDNOŚĆ W WIEKU 13 LAT I WIĘCEJ KONTYNUUJĄCA NAUKĘ WEDŁUG POZIOMU WYKSZTAŁCENIA W 2011 R.

WYSZCZEGÓLNIENIE	Osoby kontynuujące naukę		
	ogółem	w trybie dziennym/stacjonarnym	w trybie wieczorowym, zaocznym (niestacjonarnym), na odległość
W LICZBACH BEZWZGLĘDNYCH			
O G Ó Ł E M	**296231**	**222041**	**74190**
z wykształceniem:			
Wyższym z tytułem magistra, lekarza lub równorzędnym	14502	3680	10822
Wyższym z tytułem inżyniera, licencjata, dyplomowanego ekonomisty	23033	9199	13834
Policealnym	3496	680	2816
Średnim zawodowym	17718	4359	13359
Średnim ogólnokształcącym	62935	39971	22964
Zasadniczym zawodowym	6428	844	5584
Gimnazjalnym	82629	79113	3516
Podstawowym	78240	76979	1261
Podstawowym nieukończonym i bez wykształcenia szkolnego	7251	7216	35
W %			
O G Ó Ł E M	**100,0**	**100,0**	**100,0**
z wykształceniem:			
Wyższym z tytułem magistra, lekarza lub równorzędnym	4,9	1,7	14,6
Wyższym z tytułem inżyniera, licencjata, dyplomowanego ekonomisty	7,8	4,1	18,6
Policealnym	1,2	0,3	3,8
Średnim zawodowym	6,0	2,0	18,0
Średnim ogólnokształcącym	21,2	18,0	31,0
Zasadniczym zawodowym	2,2	0,4	7,5
Gimnazjalnym	27,9	35,6	4,7
Podstawowym	26,4	34,7	1,7
Podstawowym nieukończonym i bez wykształcenia szkolnego	2,4	3,2	0,0

TABL. 16. LUDNOŚĆ WEDŁUG GŁÓWNEGO ŹRÓDŁA UTRZYMANIA, PŁCI I EKONOMICZNYCH GRUP WIEKU W 2011 R.

WYSZCZEGÓLNIENIE	Ogółem[a]	W tym		
		dochody z pracy	niezarobkowe i pozostałe	na utrzymaniu
W LICZBACH BEZWZGLĘDNYCH				
O G Ó Ł E M	**2276176**	**864474**	**573899**	**722228**
w wieku:				
Przedprodukcyjnym	455088	839	2345	447601
Produkcyjnym	1468287	852500	247780	263968
mobilnym	924348	558537	81656	206486
niemobilnym	543939	293963	166124	57483
Poprodukcyjnym	352801	11135	323774	10658
MĘŻCZYŹNI	**1110085**	**483353**	**236913**	**333107**
w wieku:				
Przedprodukcyjnym	233825	523	1197	229784
Produkcyjnym	767616	479218	133304	102930
mobilnym	467254	309912	35729	84648
niemobilnym	300362	169306	97576	18282
Poprodukcyjnym	108644	3612	102412	393
KOBIETY	**1166091**	**381121**	**336986**	**389121**
w wieku:				
Przedprodukcyjnym	221263	316	1148	217817
Produkcyjnym	700671	373281	114476	161038
mobilnym	457094	248625	45927	121838
niemobilnym	243577	124656	68549	39200
Poprodukcyjnym	244157	7524	221362	10265
W %				
O G Ó Ł E M	**100,0**	**38,0**	**25,2**	**31,7**
w wieku:				
Przedprodukcyjnym	100,0	0,2	0,5	98,4
Produkcyjnym	100,0	58,1	16,9	18,0
mobilnym	100,0	60,4	8,8	22,3
niemobilnym	100,0	54,0	30,5	10,6
Poprodukcyjnym	100,0	3,2	91,8	3,0
MĘŻCZYŹNI	**100,0**	**43,5**	**21,3**	**30,0**
w wieku:				
Przedprodukcyjnym	100,0	0,2	0,5	98,3
Produkcyjnym	100,0	62,4	17,4	13,4
mobilnym	100,0	66,3	7,6	18,1
niemobilnym	100,0	56,4	32,5	6,1
Poprodukcyjnym	100,0	3,3	94,3	0,4
KOBIETY	**100,0**	**32,7**	**28,9**	**33,4**
w wieku:				
Przedprodukcyjnym	100,0	0,1	0,5	98,4
Produkcyjnym	100,0	53,3	16,3	23,0
mobilnym	100,0	54,4	10,0	26,7
niemobilnym	100,0	51,2	28,1	16,1
Poprodukcyjnym	100,0	3,1	90,7	4,2

a W dalszym podziale nie uwzględniono dochodów z własności i nieustalonego źródła utrzymania.

TABL. 17. LUDNOŚĆ WEDŁUG GŁÓWNEGO ŹRÓDŁA UTRZYMANIA, PŁCI I GRUP WIEKU W 2011 R.

GRUPY WIEKU	Ogółem[a]	W tym								
		praca najemna	praca na rachunek własny	emerytury	renty	zasiłki i świadczenia	pozostałe źródła dochodów osobno nie wymienione	na utrzymaniu	nieustalone	
									razem	w tym nieobecni przebywający za granicą co najmniej 12 miesięcy
O G Ó Ł E M										
O G Ó Ł E M	**2276176**	**723408**	**141066**	**359768**	**117935**	**49767**	**46430**	**722228**	**113811**	**76964**
19 lat i mniej	516272	6187	405	-	3278	822	2656	496141	6782	3172
20-24	171325	67991	4950	-	5169	3790	8965	68658	11743	7064
25-29	196454	115626	12908	-	3234	5906	6470	31451	20714	15982
30-34	187492	111629	18482	12	3767	5558	5460	23047	19266	15634
35-39	168244	100304	20273	504	4115	5393	4731	19546	13142	9934
40-44	139649	81573	19047	1175	4789	4471	3736	15245	9373	6889
45-49	142223	78787	19231	1951	7848	4701	3936	16821	8709	6168
50-54	166862	82852	21424	4881	16068	7260	4868	20845	8422	5301
55-59	168734	58722	16180	31769	25600	8407	3702	17709	6441	3384
60-64	140878	16483	6104	89456	15791	2657	1282	5545	3466	1490
65 lat i więcej	278043	3254	2060	230021	28274	802	625	7221	5752	1946
MĘŻCZYŹNI										
RAZEM	**1110085**	**389745**	**93607**	**143338**	**50137**	**21882**	**21557**	**333107**	**55528**	**36471**
19 lat i mniej	265252	3802	262	-	1646	344	1201	254485	3513	1606
20-24	86907	38271	3605	-	2562	1318	3526	32360	5227	2856
25-29	98480	62558	8839	-	1972	2006	2333	11348	9321	6905
30-34	94530	60091	12441	12	2081	1830	2033	6452	9391	7454
35-39	84942	53189	13106	497	2187	1877	2053	5362	6517	4832
40-44	70968	42166	12105	1126	2553	1765	2002	4425	4675	3310
45-49	71273	39175	12343	1727	4145	2130	2204	4883	4498	3105
50-54	82052	41014	13568	2938	7658	3203	2760	6024	4759	2968
55-59	80917	35085	11354	5553	13003	4825	2294	5267	3382	1709
60-64	66120	12256	4510	32102	9713	2386	933	2108	2034	866
65 lat i więcej	108644	2137	1474	99381	2616	197	217	393	2211	861

a W dalszym podziale nie uwzględniono dochodów z własności.

TABL. 17. LUDNOŚĆ WEDŁUG GŁÓWNEGO ŹRÓDŁA UTRZYMANIA, PŁCI I GRUP WIEKU W 2011 R. (dok.)

GRUPY WIEKU	Ogółem[a]	W tym								
		praca najemna	praca na rachunek własny	emerytury	renty	zasiłki i świadczenia	pozostałe źródła dochodów osobno nie wymienione	na utrzymaniu	nieustalone	
									razem	w tym nieobecni przebywający za granicą co najmniej 12 miesięcy
KOBIETY										
RAZEM	**1166091**	**333663**	**47458**	**216431**	**67798**	**27885**	**24873**	**389121**	**58283**	**40493**
19 lat i mniej	251020	2385	144	-	1633	478	1455	241656	3269	1566
20-24	84418	29720	1346	-	2607	2472	5439	36298	6516	4209
25-29	97974	53067	4069	-	1262	3900	4137	20102	11393	9076
30-34	92962	51538	6041	-	1685	3728	3427	16595	9875	8179
35-39	83302	47115	7167	8	1928	3515	2678	14184	6625	5101
40-44	68681	39408	6942	48	2235	2706	1734	10820	4698	3580
45-49	70950	39612	6888	224	3703	2571	1732	11938	4211	3063
50-54	84810	41838	7856	1942	8410	4057	2108	14820	3663	2333
55-59	87817	23636	4826	26215	12597	3582	1408	12442	3059	1675
60-64	74758	4227	1594	57354	6078	272	348	3437	1432	624
65 lat i więcej	169399	1117	586	130639	25658	605	408	6828	3541	1086

a W dalszym podziale nie uwzględniono dochodów z własności.

TABL. 18. LUDNOŚĆ WEDŁUG GŁÓWNEGO ŹRÓDŁA UTRZYMANIA, MIEJSCA ZAMIESZKANIA I POWIATÓW W 2011 R.

WYSZCZEGÓLNIENIE	Ogółem[a]	W tym								
		praca najemna	praca na rachunek własny	emerytury	renty	zasiłki i świadczenia	pozostałe źródła dochodów osobno nie wymienione	na utrzymaniu	nieustalone	
									razem	w tym nieobecni przebywający za granicą co najmniej 12 miesięcy
					O G Ó Ł E M					
O G Ó Ł E M	**2276176**	**723408**	**141066**	**359768**	**117935**	**49767**	**46430**	**722228**	**113811**	**76964**
Powiaty:										
Bytowski	78144	22074	5440	10850	3563	2931	1151	26890	5193	4135
Chojnicki	95605	26533	6676	14055	5268	3482	1230	33670	4584	3530
Człuchowski	57628	16038	3329	8706	3384	2221	1190	19012	3651	2460
Gdański	99000	33997	7396	12046	4104	1360	1794	34052	4194	3142
Kartuski	119954	35053	11085	13774	6196	1835	1742	47414	2645	1686
Kościerski	70474	20499	6048	9555	4357	1424	945	24965	2615	1803
Kwidzyński	83377	25419	4764	11097	4855	2524	1405	27471	5808	4126
Lęborski	66143	19714	3864	9534	3513	2033	1291	22787	3400	2450
Malborski	64827	18187	3532	10037	4514	2033	1261	20882	4314	2864
Nowodworski	36522	9698	3101	5104	2089	1172	782	12646	1915	1248
Pucki	79347	24725	5394	10070	4045	1302	1219	30177	2343	1669
Słupski	96648	29092	5410	14060	4536	3601	2083	32421	5402	3792
Starogardzki	126558	37527	7212	18350	6833	3965	2350	43320	6827	4740
Sztumski	42758	11195	2743	5557	3029	1400	889	14967	2946	2206
Tczewski	115640	35779	6331	16634	6719	3171	2069	38992	5840	3536
Wejherowski	199564	64332	12382	24923	10701	4066	3727	72745	6399	4430
Miasta na prawach powiatu:										
Gdańsk	460276	165563	24593	88670	21877	5371	12294	118749	23056	14061
Gdynia	249139	84125	14607	48342	12208	2381	5605	67904	13811	8985
Słupsk	95882	32339	4238	19645	4152	3078	1987	24803	5604	3830
Sopot	38690	11521	2922	8759	1993	416	1415	8359	3264	2272

a W dalszym podziale nie uwzględniono dochodów z własności.

TABL. 18. LUDNOŚĆ WEDŁUG GŁÓWNEGO ŹRÓDŁA UTRZYMANIA, MIEJSCA ZAMIESZKANIA I POWIATÓW W 2011 R. (cd.)

WYSZCZEGÓLNIENIE	Ogółem[a]	W tym								
		praca najemna	praca na rachunek własny	emerytury	renty	zasiłki i świadczenia	pozostałe źródła dochodów osobno nie wymienione	na utrzymaniu	nieustalone	
									razem	w tym nieobecni przebywający za granicą co najmniej 12 miesięcy
MIASTA										
RAZEM	**1498270**	**504589**	**77273**	**270669**	**75281**	**28956**	**33280**	**424525**	**82593**	**54922**
Powiaty:										
Bytowski	28248	8855	1227	4806	1118	1406	536	8215	2065	1665
Chojnicki	55443	17078	2460	8782	3093	2150	691	18038	3075	2361
Człuchowski	25982	7454	1157	4451	1387	879	607	7908	2057	1287
Gdański	27787	10317	1526	4354	1065	267	460	8498	1265	960
Kartuski	21642	7335	1279	3440	1214	344	355	6710	956	717
Kościerski	23765	7745	1280	3911	1513	468	290	7454	1098	712
Kwidzyński	47505	15912	1912	7082	2535	1361	857	14383	3444	2412
Lęborski	39692	12054	2103	6614	2053	1167	842	12383	2472	1773
Malborski	43873	13051	1823	7654	3016	1385	828	12867	3201	2027
Nowodworski	11561	3327	818	1717	663	359	183	3688	807	568
Pucki	34731	10715	2349	5254	1844	589	622	12175	1137	767
Słupski	20407	6848	921	4148	928	505	526	5429	1073	757
Starogardzki	63277	19812	2283	10641	3223	2164	1216	19740	4056	2836
Sztumski	16081	4875	679	2646	993	516	408	4842	1120	781
Tczewski	76074	24722	3062	12628	4529	2010	1426	23366	4237	2841
Wejherowski	118215	40941	6036	17126	5877	2138	2135	39015	4795	3309
Miasta na prawach powiatu:										
Gdańsk	460276	165563	24593	88670	21877	5371	12294	118749	23056	14061
Gdynia	249139	84125	14607	48342	12208	2381	5605	67904	13811	8985
Słupsk	95882	32339	4238	19645	4152	3078	1987	24803	5604	3830
Sopot	38690	11521	2922	8759	1993	416	1415	8359	3264	2272

a W dalszym podziale nie uwzględniono dochodów z własności.

TABL. 18. LUDNOŚĆ WEDŁUG GŁÓWNEGO ŹRÓDŁA UTRZYMANIA, MIEJSCA ZAMIESZKANIA I POWIATÓW W 2011 R. (dok.)

WYSZCZEGÓLNIENIE	Ogółem[a]	W tym								
		praca najemna	praca na rachunek własny	emerytury	renty	zasiłki i świadczenia	pozostałe źródła dochodów osobno nie wymienione	na utrzymaniu	nieustalone	
									razem	w tym nieobecni przebywający za granicą co najmniej 12 miesięcy
WIEŚ										
RAZEM	**777906**	**218819**	**63793**	**89099**	**42654**	**20811**	**13150**	**297703**	**31218**	**22042**
Powiaty:										
Bytowski	49896	13219	4212	6044	2445	1525	614	18676	3128	2470
Chojnicki	40162	9455	4217	5273	2175	1333	540	15632	1509	1169
Człuchowski	31646	8585	2173	4255	1997	1342	583	11104	1594	1172
Gdański	71213	23679	5870	7693	3039	1093	1334	25554	2929	2182
Kartuski	98312	27718	9806	10334	4983	1491	1387	40704	1690	969
Kościerski	46709	12754	4768	5645	2844	956	655	17512	1518	1091
Kwidzyński	35872	9506	2852	4015	2319	1163	548	13087	2364	1714
Lęborski	26451	7660	1761	2919	1460	866	449	10404	927	677
Malborski	20954	5136	1710	2383	1499	648	433	8015	1113	838
Nowodworski	24961	6371	2283	3387	1426	812	600	8959	1108	679
Pucki	44616	14009	3044	4816	2201	713	598	18002	1205	902
Słupski	76241	22244	4489	9912	3608	3096	1557	26992	4329	3034
Starogardzki	63281	17715	4929	7710	3609	1801	1135	23580	2770	1904
Sztumski	26677	6320	2065	2911	2036	884	481	10125	1827	1425
Tczewski	39566	11057	3269	4006	2189	1161	643	15626	1604	694
Wejherowski	81349	23391	6346	7797	4824	1927	1592	33731	1604	1121

a W dalszym podziale nie uwzględniono dochodów z własności.

TABL. 19. AKTYWNOŚĆ EKONOMICZNA LUDNOŚCI W WIEKU 15 LAT I WIĘCEJ WEDŁUG PŁCI, MIEJSCA ZAMIESZKANIA I GRUP WIEKU W 2011 R.

WYSZCZEGÓLNIENIE	Ogółem	Status na rynku pracy					Współczynnik aktywności zawodowej	Wskaźnik zatrudnienia	Stopa bezrobocia
		Aktywni zawodowo			Bierni zawodowo	Nieustalony status na rynku pracy			
		razem	pracujący	bezrobotni					
	w tys.						w %		
				O G Ó Ł E M					
O G Ó Ł E M	**1903,1**	**988,9**	**863,8**	**125,1**	**802,6**	**111,6**	**55,2**	**48,2**	**12,6**
w wieku:									
15-17 lat	82,0	2,0	1,7	0,3	76,5	3,5	2,5	2,2	13,2
18-19	61,2	11,7	6,7	5,0	47,0	2,5	20,0	11,5	42,6
20-24	171,3	99,2	73,7	25,4	60,5	11,7	62,1	46,2	25,7
25-29	196,5	144,9	125,4	19,5	30,9	20,6	82,4	71,3	13,4
30-34	187,5	141,2	127,1	14,1	27,1	19,2	83,9	75,5	10,0
35-39	168,2	130,5	117,5	12,9	24,7	13,0	84,1	75,7	9,9
40-44	139,6	108,8	98,0	10,8	21,5	9,3	83,5	75,2	9,9
45-49	142,2	106,9	95,4	11,5	26,6	8,6	80,1	71,4	10,8
50-54	166,9	115,1	101,8	13,3	43,4	8,4	72,6	64,2	11,5
55-59	168,7	86,2	76,6	9,5	76,3	6,3	53,0	47,2	11,1
60-64	140,9	31,2	28,7	2,4	106,6	3,1	22,6	20,9	7,8
65-69	75,2	7,0	6,8	0,2	66,9	1,3	9,5	9,2	3,4
70-74	73,3	3,0	2,9	0,1	69,0	1,3	4,2	4,1	2,8
75 lat i więcej	129,6	1,3	1,3	-	125,4	2,8	1,0	1,0	-
Przedprodukcyjnym	82,0	2,0	1,7	0,3	76,5	3,5	2,5	2,2	13,2
Produkcyjnym	1468,3	966,2	842,1	124,1	400,6	101,5	70,7	61,6	12,8
mobilnym	924,3	636,3	548,5	87,8	211,7	76,4	75,0	64,7	13,8
niemobilnym	543,9	329,9	293,6	36,3	188,9	25,1	63,6	56,6	11,0
Poprodukcyjnym	352,8	20,7	20,0	0,7	325,5	6,6	6,0	5,8	3,5

TABL. 19. AKTYWNOŚĆ EKONOMICZNA LUDNOŚCI W WIEKU 15 LAT I WIĘCEJ WEDŁUG PŁCI, MIEJSCA ZAMIESZKANIA I GRUP WIEKU W 2011 R. (cd.)

WYSZCZEGÓLNIENIE	Ogółem	Status na rynku pracy					Współczynnik aktywności zawodowej	Wskaźnik zatrudnienia	Stopa bezrobocia
		Aktywni zawodowo			Bierni zawodowo	Nieustalony status na rynku pracy			
		razem	pracujący	bezrobotni					
	w tys.						w %		
O G Ó Ł E M (cd.)									
MIASTA	**1281,3**	**662,7**	**585,7**	**77,0**	**537,7**	**80,9**	**55,2**	**48,8**	**11,6**
w wieku:									
15-17 lat	47,1	0,9	0,7	0,2	43,7	2,6	1,9	1,5	20,7
18-19	35,6	5,9	3,4	2,5	27,9	1,7	17,4	10,0	42,8
20-24	106,4	57,6	43,7	13,9	40,8	8,0	58,5	44,4	24,2
25-29	129,6	97,3	85,1	12,2	18,4	14,0	84,1	73,6	12,5
30-34	127,7	98,0	88,9	9,1	15,9	13,7	86,0	78,0	9,3
35-39	111,2	87,4	79,4	8,0	14,1	9,7	86,1	78,2	9,1
40-44	89,3	70,3	63,7	6,5	12,2	6,8	85,2	77,3	9,3
45-49	90,3	69,0	61,9	7,1	14,9	6,3	82,2	73,7	10,3
50-54	111,3	77,9	69,3	8,6	26,9	6,4	74,3	66,2	11,0
55-59	120,4	63,4	56,7	6,7	52,0	5,0	54,9	49,2	10,5
60-64	104,5	25,3	23,4	1,9	76,7	2,4	24,8	22,9	7,5
65-69	57,0	6,1	5,8	0,2	50,0	1,0	10,8	10,4	3,5
70-74	54,6	2,6	2,5	0,1	51,0	0,9	4,9	4,7	3,2
75 lat i więcej	96,5	1,1	1,1	-	93,1	2,3	1,2	1,2	-
Przedprodukcyjnym	47,1	0,9	0,7	0,2	43,7	2,6	1,9	1,5	20,7
Produkcyjnym	969,4	644,0	567,9	76,1	252,2	73,1	71,9	63,4	11,8
mobilnym	599,7	416,4	364,2	52,2	129,4	53,9	76,3	66,7	12,5
niemobilnym	369,7	227,6	203,7	23,9	122,8	19,2	64,9	58,1	10,5
Poprodukcyjnym	264,8	17,8	17,1	0,7	241,8	5,2	6,9	6,6	3,7

TABL. 19. AKTYWNOŚĆ EKONOMICZNA LUDNOŚCI W WIEKU 15 LAT I WIĘCEJ WEDŁUG PŁCI, MIEJSCA ZAMIESZKANIA I GRUP WIEKU W 2011 R. (cd.)

WYSZCZEGÓLNIENIE	Ogółem	Status na rynku pracy					Współczynnik aktywności zawodowej	Wskaźnik zatrudnienia	Stopa bezrobocia
		Aktywni zawodowo			Bierni zawodowo	Nieustalony status na rynku pracy			
		razem	pracujący	bezrobotni					
	w tys.						w %		
O G Ó Ł E M (dok.)									
WIEŚ	**621,8**	**326,2**	**278,1**	**48,1**	**264,9**	**30,8**	**55,2**	**47,0**	**14,8**
w wieku:									
15-17 lat	34,9	1,1	1,0	0,1	32,8	0,9	3,3	3,1	7,6
18-19	25,6	5,8	3,3	2,5	19,0	0,8	23,4	13,5	42,4
20-24	64,9	41,6	30,1	11,5	19,7	3,7	67,9	49,1	27,7
25-29	66,8	47,6	40,3	7,3	12,6	6,7	79,1	67,0	15,3
30-34	59,8	43,3	38,2	5,1	11,1	5,4	79,5	70,2	11,7
35-39	57,0	43,1	38,1	5,0	10,6	3,4	80,2	71,0	11,5
40-44	50,4	38,5	34,3	4,2	9,3	2,6	80,6	71,7	11,0
45-49	51,9	38,0	33,6	4,4	11,7	2,3	76,4	67,6	11,6
50-54	55,6	37,1	32,4	4,7	16,6	1,9	69,2	60,4	12,7
55-59	48,3	22,7	19,9	2,8	24,3	1,3	48,3	42,3	12,5
60-64	36,4	5,9	5,3	0,5	29,9	0,7	16,4	14,9	9,0
65-69	18,2	1,0	0,9	0,0	16,9	0,3	5,4	5,2	2,8
70-74	18,8	0,4	0,4	-	18,0	0,3	2,2	2,2	-
75 lat i więcej	33,1	0,2	0,2	-	32,3	0,6	0,6	0,6	-
Przedprodukcyjnym	34,9	1,1	1,0	0,1	32,8	0,9	3,3	3,1	7,6
Produkcyjnym	498,9	322,2	274,2	48,0	148,4	28,4	68,5	58,3	14,9
mobilnym	324,6	219,8	184,3	35,5	82,3	22,5	72,8	61,0	16,2
niemobilnym	174,3	102,3	89,9	12,4	66,0	5,9	60,8	53,4	12,1
Poprodukcyjnym	88,0	2,9	2,8	0,1	83,7	1,5	3,3	3,3	2,1

TABL. 19. AKTYWNOŚĆ EKONOMICZNA LUDNOŚCI W WIEKU 15 LAT I WIĘCEJ WEDŁUG PŁCI, MIEJSCA ZAMIESZKANIA I GRUP WIEKU W 2011 R. (cd.)

WYSZCZEGÓLNIENIE	Ogółem	Status na rynku pracy					Współczynnik aktywności zawodowej	Wskaźnik zatrudnienia	Stopa bezrobocia
		Aktywni zawodowo			Bierni zawodowo	Nieustalony status na rynku pracy			
		razem	pracujący	bezrobotni					
	w tys.						w %		
MĘŻCZYŹNI									
RAZEM	**918,4**	**549,1**	**482,0**	**67,1**	**314,9**	**54,4**	**63,6**	**55,8**	**12,2**
w wieku:									
15-17 lat	42,1	1,2	1,1	0,2	39,0	1,9	3,1	2,6	15,3
18-19	31,4	6,9	4,2	2,7	23,4	1,2	22,7	13,8	39,3
20-24	86,9	55,9	41,9	13,9	25,8	5,2	68,4	51,3	24,9
25-29	98,5	79,5	69,4	10,0	9,8	9,3	89,1	77,8	12,6
30-34	94,5	77,6	70,4	7,2	7,6	9,3	91,1	82,7	9,3
35-39	84,9	70,9	64,6	6,2	7,6	6,5	90,3	82,3	8,8
40-44	71,0	58,5	53,1	5,4	7,8	4,7	88,2	80,0	9,3
45-49	71,3	56,2	50,3	5,9	10,6	4,4	84,1	75,2	10,5
50-54	82,1	60,5	53,4	7,2	16,8	4,7	78,3	69,0	11,8
55-59	80,9	52,4	46,3	6,1	25,2	3,3	67,6	59,7	11,7
60-64	66,1	21,8	19,8	2,0	42,5	1,8	33,9	30,8	9,3
65-69	33,8	4,6	4,5	0,1	28,5	0,7	13,9	13,5	3,2
70-74	30,4	2,1	2,1	0,0	27,6	0,6	7,2	7,1	1,8
75 lat i więcej	44,5	1,0	1,0	-	42,7	0,8	2,3	2,3	-
Przedprodukcyjnym	42,1	1,2	1,1	0,2	39,0	1,9	3,1	2,6	15,3
Produkcyjnym	767,6	540,1	473,4	66,7	177,0	50,5	75,3	66,0	12,4
mobilnym	467,3	349,2	303,7	45,5	82,0	36,1	81,0	70,4	13,0
niemobilnym	300,4	190,9	169,7	21,2	95,1	14,3	66,8	59,3	11,1
Poprodukcyjnym	108,6	7,8	7,6	0,2	98,8	2,1	7,3	7,1	2,4

TABL. 19. AKTYWNOŚĆ EKONOMICZNA LUDNOŚCI W WIEKU 15 LAT I WIĘCEJ WEDŁUG PŁCI, MIEJSCA ZAMIESZKANIA I GRUP WIEKU W 2011 R. (cd.)

WYSZCZEGÓLNIENIE	Ogółem	Status na rynku pracy					Współczynnik aktywności zawodowej	Wskaźnik zatrudnienia	Stopa bezrobocia
		Aktywni zawodowo			Bierni zawodowo	Nieustalony status na rynku pracy			
		razem	pracujący	bezrobotni					
	w tys.						w %		
MĘŻCZYŹNI (cd.)									
MIASTA	**605,3**	**357,3**	**315,5**	**41,8**	**208,9**	**39,1**	**63,1**	**55,7**	**11,7**
w wieku:									
15-17 lat	24,2	0,5	0,4	0,1	22,3	1,4	2,1	1,6	25,6
18-19	18,2	3,4	2,0	1,4	14,0	0,8	19,5	11,4	41,7
20-24	53,6	31,5	23,7	7,9	18,4	3,6	63,1	47,4	24,9
25-29	64,3	51,9	45,6	6,3	6,3	6,2	89,2	78,4	12,2
30-34	63,8	52,3	47,6	4,7	4,8	6,7	91,5	83,3	9,0
35-39	55,8	46,5	42,6	3,9	4,5	4,7	91,1	83,4	8,5
40-44	44,6	36,6	33,2	3,5	4,6	3,4	88,8	80,4	9,5
45-49	44,1	34,8	31,1	3,6	6,1	3,2	85,1	76,1	10,5
50-54	52,8	39,0	34,5	4,5	10,2	3,6	79,2	70,1	11,5
55-59	55,7	37,0	32,8	4,2	16,1	2,6	69,7	61,9	11,3
60-64	47,7	17,3	15,7	1,5	29,0	1,4	37,3	34,0	8,9
65-69	25,1	3,9	3,8	0,1	20,7	0,5	15,9	15,4	3,1
70-74	22,2	1,8	1,8	0,0	19,9	0,5	8,4	8,2	2,1
75 lat i więcej	33,3	0,9	0,9	-	31,8	0,6	2,7	2,7	-
Przedprodukcyjnym	24,2	0,5	0,4	0,1	22,3	1,4	2,1	1,6	25,6
Produkcyjnym	500,5	350,2	308,7	41,5	114,1	36,2	75,4	66,5	11,9
mobilnym	300,3	222,2	194,5	27,7	52,7	25,3	80,8	70,8	12,5
niemobilnym	200,3	128,0	114,2	13,8	61,4	10,9	67,6	60,3	10,8
Poprodukcyjnym	80,6	6,6	6,5	0,2	72,4	1,6	8,4	8,2	2,4

TABL. 19. AKTYWNOŚĆ EKONOMICZNA LUDNOŚCI W WIEKU 15 LAT I WIĘCEJ WEDŁUG PŁCI, MIEJSCA ZAMIESZKANIA I GRUP WIEKU W 2011 R. (cd.)

WYSZCZEGÓLNIENIE	Ogółem	Status na rynku pracy					Współczynnik aktywności zawodowej	Wskaźnik zatrudnienia	Stopa bezrobocia
		Aktywni zawodowo			Bierni zawodowo	Nieustalony status na rynku pracy			
		razem	pracujący	bezrobotni					
	w tys.						w %		
MĘŻCZYŹNI (dok.)									
WIEŚ	**313,1**	**191,8**	**166,5**	**25,3**	**106,0**	**15,3**	**64,4**	**55,9**	**13,2**
w wieku:									
15-17 lat	17,9	0,8	0,7	0,1	16,7	0,5	4,4	4,0	8,7
18-19	13,2	3,5	2,2	1,3	9,4	0,4	27,1	17,1	37,0
20-24	33,4	24,3	18,3	6,1	7,4	1,6	76,7	57,6	24,9
25-29	34,1	27,6	23,9	3,7	3,5	3,1	88,8	76,9	13,4
30-34	30,7	25,4	22,9	2,5	2,7	2,7	90,3	81,4	9,8
35-39	29,2	24,4	22,0	2,3	3,1	1,7	88,8	80,4	9,5
40-44	26,4	21,9	19,9	2,0	3,2	1,3	87,2	79,3	9,0
45-49	27,2	21,4	19,2	2,3	4,5	1,2	82,6	73,8	10,6
50-54	29,3	21,6	18,9	2,7	6,6	1,1	76,7	67,2	12,4
55-59	25,3	15,4	13,5	1,9	9,1	0,7	62,9	54,9	12,6
60-64	18,4	4,5	4,0	0,5	13,5	0,4	25,2	22,4	10,9
65-69	8,7	0,7	0,7	0,0	7,8	0,2	8,3	8,0	3,4
70-74	8,2	0,3	0,3	-	7,7	0,2	3,9	3,9	-
75 lat i więcej	11,2	0,1	0,1	-	10,9	0,2	1,2	1,2	-
Przedprodukcyjnym	17,9	0,8	0,7	0,1	16,7	0,5	4,4	4,0	8,7
Produkcyjnym	267,1	189,9	164,7	25,2	62,9	14,3	75,1	65,2	13,3
mobilnym	167,0	126,9	109,1	17,8	29,2	10,8	81,3	69,9	14,0
niemobilnym	100,1	63,0	55,6	7,4	33,7	3,5	65,2	57,5	11,7
Poprodukcyjnym	28,0	1,2	1,1	0,0	26,4	0,5	4,2	4,1	2,0

TABL. 19. AKTYWNOŚĆ EKONOMICZNA LUDNOŚCI W WIEKU 15 LAT I WIĘCEJ WEDŁUG PŁCI, MIEJSCA ZAMIESZKANIA I GRUP WIEKU W 2011 R. (cd.)

WYSZCZEGÓLNIENIE	Ogółem	Status na rynku pracy					Współczynnik aktywności zawodowej	Wskaźnik zatrudnienia	Stopa bezrobocia
		Aktywni zawodowo			Bierni zawodowo	Nieustalony status na rynku pracy			
		razem	pracujący	bezrobotni					
	w tys.						w %		
KOBIETY									
RAZEM	**984,7**	**439,8**	**381,8**	**58,0**	**487,7**	**57,2**	**47,4**	**41,2**	**13,2**
w wieku:									
15-17 lat	39,9	0,7	0,7	0,1	37,5	1,7	1,9	1,7	9,8
18-19	29,8	4,8	2,6	2,3	23,6	1,3	17,0	9,0	47,3
20-24	84,4	43,3	31,8	11,5	34,6	6,5	55,6	40,8	26,6
25-29	98,0	65,4	56,0	9,4	21,2	11,4	75,5	64,6	14,4
30-34	93,0	63,6	56,7	6,9	19,5	9,8	76,5	68,2	10,9
35-39	83,3	59,6	52,9	6,7	17,1	6,6	77,7	68,9	11,2
40-44	68,7	50,3	45,0	5,3	13,7	4,7	78,6	70,3	10,6
45-49	71,0	50,8	45,2	5,6	16,0	4,2	76,0	67,7	11,0
50-54	84,8	54,5	48,4	6,1	26,6	3,6	67,2	59,6	11,3
55-59	87,8	33,7	30,3	3,4	51,1	3,0	39,7	35,7	10,1
60-64	74,8	9,4	9,0	0,4	64,2	1,3	12,7	12,2	4,3
65-69	41,4	2,4	2,3	0,1	38,4	0,6	5,9	5,7	3,8
70-74	42,9	0,9	0,8	0,0	41,4	0,6	2,0	1,9	5,2
75 lat i więcej	85,1	0,3	0,3	-	82,7	2,1	0,3	0,3	-
Przedprodukcyjnym	39,9	0,7	0,7	0,1	37,5	1,7	1,9	1,7	9,8
Produkcyjnym	700,7	426,1	368,7	57,4	223,6	51,0	65,6	56,8	13,5
mobilnym	457,1	287,1	244,9	42,2	129,8	40,2	68,9	58,7	14,7
niemobilnym	243,6	139,0	123,9	15,1	93,8	10,8	59,7	53,2	10,9
Poprodukcyjnym	244,2	12,9	12,4	0,5	226,7	4,6	5,4	5,2	4,1

TABL. 19. AKTYWNOŚĆ EKONOMICZNA LUDNOŚCI W WIEKU 15 LAT I WIĘCEJ WEDŁUG PŁCI, MIEJSCA ZAMIESZKANIA I GRUP WIEKU W 2011 R. (cd.)

WYSZCZEGÓLNIENIE	Ogółem	Status na rynku pracy					Współczynnik aktywności zawodowej	Wskaźnik zatrudnienia	Stopa bezrobocia
		Aktywni zawodowo			Bierni zawodowo	Nieustalony status na rynku pracy			
		razem	pracujący	bezrobotni					
	w tys.						w %		
KOBIETY (cd.)									
MIASTA	**676,0**	**305,4**	**270,2**	**35,2**	**328,8**	**41,7**	**48,2**	**42,6**	**11,5**
w wieku:									
15-17 lat	22,9	0,4	0,3	0,1	21,3	1,2	1,7	1,5	14,4
18-19	17,4	2,5	1,4	1,1	13,9	0,9	15,3	8,5	44,3
20-24	52,8	26,0	20,0	6,1	22,4	4,4	53,8	41,2	23,3
25-29	65,3	45,4	39,5	5,8	12,1	7,8	79,0	68,8	12,9
30-34	63,9	45,7	41,3	4,4	11,1	7,1	80,5	72,8	9,6
35-39	55,4	40,9	36,8	4,0	9,6	5,0	81,0	73,0	9,9
40-44	44,7	33,7	30,6	3,1	7,6	3,4	81,6	74,1	9,1
45-49	46,2	34,2	30,8	3,5	8,8	3,1	79,5	71,4	10,1
50-54	58,5	39,0	34,9	4,1	16,6	2,8	70,1	62,7	10,5
55-59	64,8	26,4	23,9	2,5	35,9	2,4	42,4	38,3	9,5
60-64	56,7	8,0	7,7	0,4	47,7	1,0	14,4	13,7	4,5
65-69	31,9	2,1	2,1	0,1	29,3	0,5	6,8	6,6	4,1
70-74	32,3	0,8	0,7	0,0	31,1	0,5	2,4	2,3	5,8
75 lat i więcej	63,2	0,2	0,2	-	61,3	1,6	0,4	0,4	-
Przedprodukcyjnym	22,9	0,4	0,3	0,1	21,3	1,2	1,7	1,5	14,4
Produkcyjnym	468,8	293,8	259,2	34,6	138,1	36,9	68,0	60,0	11,8
mobilnym	299,4	194,2	169,7	24,5	76,7	28,6	71,7	62,6	12,6
niemobilnym	169,4	99,6	89,6	10,1	61,4	8,3	61,9	55,6	10,1
Poprodukcyjnym	184,2	11,2	10,7	0,5	169,4	3,6	6,2	5,9	4,4

TABL. 19. AKTYWNOŚĆ EKONOMICZNA LUDNOŚCI W WIEKU 15 LAT I WIĘCEJ WEDŁUG PŁCI, MIEJSCA ZAMIESZKANIA I GRUP WIEKU W 2011 R. (dok.)

WYSZCZEGÓLNIENIE	Ogółem	Status na rynku pracy					Współczynnik aktywności zawodowej	Wskaźnik zatrudnienia	Stopa bezrobocia
		Aktywni zawodowo			Bierni zawodowo	Nieustalony status na rynku pracy			
		razem	pracujący	bezrobotni					
	w tys.						w %		
KOBIETY (dok.)									
WIEŚ	**308,8**	**134,4**	**111,5**	**22,8**	**158,9**	**15,5**	**45,8**	**38,0**	**17,0**
w wieku:									
15-17 lat	16,9	0,4	0,3	0,0	16,2	0,4	2,2	2,1	5,2
18-19	12,4	2,3	1,2	1,2	9,7	0,4	19,4	9,6	50,5
20-24	31,6	17,3	11,8	5,5	12,3	2,1	58,5	40,0	31,6
25-29	32,7	20,0	16,5	3,6	9,1	3,6	68,8	56,5	17,9
30-34	29,1	17,9	15,3	2,6	8,4	2,8	68,0	58,3	14,3
35-39	27,9	18,7	16,1	2,7	7,6	1,6	71,3	61,1	14,2
40-44	24,0	16,6	14,4	2,3	6,1	1,3	73,3	63,3	13,7
45-49	24,8	16,5	14,4	2,1	7,2	1,1	69,7	60,8	12,8
50-54	26,3	15,5	13,5	2,0	10,0	0,8	60,8	52,9	13,1
55-59	23,1	7,3	6,4	0,9	15,2	0,6	32,5	28,5	12,3
60-64	18,0	1,3	1,3	0,0	16,4	0,2	7,5	7,4	2,5
65-69	9,5	0,3	0,3	0,0	9,1	0,2	2,8	2,7	1,3
70-74	10,6	0,1	0,1	-	10,3	0,2	0,8	0,8	-
75 lat i więcej	21,9	0,0	0,0	-	21,4	0,4	0,2	0,2	-
Przedprodukcyjnym	16,9	0,4	0,3	0,0	16,2	0,4	2,2	2,1	5,2
Produkcyjnym	231,8	132,3	109,5	22,8	85,5	14,1	60,7	50,3	17,2
mobilnym	157,6	92,9	75,2	17,7	53,1	11,7	63,6	51,5	19,1
niemobilnym	74,2	39,4	34,3	5,1	32,4	2,4	54,9	47,8	12,8
Poprodukcyjnym	60,0	1,7	1,7	0,0	57,3	1,0	2,9	2,9	2,2

TABL. 20. AKTYWNOŚĆ EKONOMICZNA LUDNOŚCI W WIEKU 15 LAT I WIĘCEJ WEDŁUG POWIATÓW W 2011 R.

WYSZCZEGÓLNIENIE	Ogółem	Status na rynku pracy					Współczynnik aktywności zawodowej	Wskaźnik zatrudnienia	Stopa bezrobocia
		Aktywni zawodowo			Bierni zawodowo	Nieustalony status na rynku pracy			
		razem	pracujący	bezrobotni					
	w tys.						w %		
W O J E W Ó D Z T W O	**1903,1**	**988,9**	**863,8**	**125,1**	**802,6**	**111,6**	**55,2**	**48,2**	**12,6**
Powiaty:									
Bytowski	63,9	32,3	27,2	5,1	26,5	5,1	54,9	46,2	15,8
Chojnicki	78,0	39,8	33,4	6,4	33,6	4,6	54,2	45,5	16,1
Człuchowski	48,0	23,4	19,4	4,0	21,0	3,6	52,6	43,7	16,9
Gdański	80,2	46,3	41,9	4,4	29,8	4,1	60,8	55,0	9,6
Kartuski	93,6	51,7	46,4	5,3	39,3	2,6	56,8	50,9	10,3
Kościerski	56,7	30,6	26,3	4,3	23,5	2,6	56,5	48,6	14,0
Kwidzyński	68,7	35,7	29,9	5,7	27,3	5,8	56,7	47,6	16,1
Lęborski	54,7	27,2	22,1	5,1	24,2	3,3	52,9	42,9	18,9
Malborski	54,4	26,8	21,9	4,9	23,4	4,3	53,4	43,7	18,2
Nowodworski	30,4	15,4	12,4	2,9	13,1	1,9	54,0	43,6	19,1
Pucki	64,3	33,4	29,5	3,9	28,6	2,3	53,9	47,6	11,5
Słupski	80,3	40,8	34,3	6,5	34,1	5,3	54,5	45,8	16,0
Starogardzki	103,7	51,2	42,6	8,6	45,8	6,8	52,8	44,0	16,7
Sztumski	35,3	16,6	13,8	2,8	15,8	2,9	51,2	42,5	17,0
Tczewski	95,7	49,2	42,0	7,2	40,8	5,7	54,7	46,7	14,6
Wejherowski	161,6	87,6	76,7	10,9	67,7	6,2	56,4	49,4	12,4
Miasta na prawach powiatu:									
Gdańsk	399,5	210,9	191,9	19,0	166,2	22,4	55,9	50,9	9,0
Gdynia	216,1	110,5	99,7	10,9	92,0	13,5	54,6	49,2	9,8
Słupsk	83,1	42,8	37,2	5,6	34,8	5,5	55,2	48,0	13,0
Sopot	34,9	16,6	15,0	1,6	15,1	3,2	52,4	47,5	9,4

TABL. 21. AKTYWNOŚĆ EKONOMICZNA LUDNOŚCI W WIEKU 15 LAT I WIĘCEJ WEDŁUG POZIOMU WYKSZTAŁCENIA, PŁCI I MIEJSCA ZAMIESZKANIA W 2011 R.

WYSZCZEGÓLNIENIE	Ogółem	Aktywni zawodowo					Współ-czynnik aktywności zawodowej	Wskaźnik zatrudnienia	Stopa bezrobocia
		Aktywni zawodowo			Bierni zawodowo	Nieustalony status na rynku pracy			
		razem	pracujący	bezrobotni					
	w tys.						w %		
O G Ó Ł E M									
O G Ó Ł E M	**1903,1**	**988,9**	**863,8**	**125,1**	**802,6**	**111,6**	**55,2**	**48,2**	**12,6**
z wykształceniem:									
Wyższym	343,9	267,5	253,4	14,0	76,3	0,1	77,8	73,7	5,3
Policealnym i średnim zawodowym	366,3	237,3	211,3	26,0	128,9	0,1	64,8	57,7	11,0
Średnim ogólnokształcącym	245,3	129,2	110,0	19,2	116,0	0,1	52,7	44,9	14,9
Zasadniczym zawodowym	427,3	268,8	226,6	42,2	158,5	0,0	62,9	53,0	15,7
Podstawowym ukończonym i gimnazjalnym[a]	407,8	85,9	62,4	23,5	322,0	0,0	21,1	15,3	27,3
Nieustalony poziom wykształcenia	112,5	0,3	0,1	0,1	0,9	111,3	22,5	12,5	44,5
Mężczyźni									
RAZEM	**918,4**	**549,1**	**482,0**	**67,1**	**314,9**	**54,4**	**63,6**	**55,8**	**12,2**
z wykształceniem:									
Wyższym	146,5	116,1	110,4	5,7	30,3	0,1	79,3	75,4	4,9
Policealnym i średnim zawodowym	177,1	130,8	118,5	12,3	46,2	0,0	73,9	66,9	9,4
Średnim ogólnokształcącym	93,6	59,0	51,3	7,6	34,6	0,1	63,0	54,9	12,9
Zasadniczym zawodowym	267,6	189,7	162,8	27,0	77,8	0,0	70,9	60,8	14,2
Podstawowym ukończonym i gimnazjalnym[a]	178,8	53,3	38,9	14,4	125,5	0,0	29,8	21,8	27,0
Nieustalony poziom wykształcenia	54,7	0,1	0,1	0,1	0,4	54,2	28,2	17,7	37,1
Kobiety									
RAZEM	**984,7**	**439,8**	**381,8**	**58,0**	**487,7**	**57,2**	**47,4**	**41,2**	**13,2**
z wykształceniem:									
Wyższym	197,4	151,3	143,0	8,3	46,0	0,0	76,7	72,5	5,5
Policealnym i średnim zawodowym	189,2	106,5	92,8	13,7	82,7	0,0	56,3	49,0	12,9
Średnim ogólnokształcącym	151,6	70,2	58,7	11,6	81,4	0,0	46,3	38,7	16,5
Zasadniczym zawodowym	159,7	79,0	63,8	15,2	80,7	0,0	49,5	40,0	19,2
Podstawowym ukończonym i gimnazjalnym[a]	229,0	32,6	23,5	9,1	196,4	-	14,2	10,3	27,9
Nieustalony poziom wykształcenia	57,8	0,1	0,1	0,1	0,5	57,1	18,0	8,4	53,5

a Łącznie z wykształceniem podstawowym nieukończonym i bez wykształcenia szkolnego.

TABL. 21. AKTYWNOŚĆ EKONOMICZNA LUDNOŚCI W WIEKU 15 LAT I WIĘCEJ WEDŁUG POZIOMU WYKSZTAŁCENIA, PŁCI I MIEJSCA ZAMIESZKANIA W 2011 R. (dok.)

WYSZCZEGÓLNIENIE	Ogółem	Aktywni zawodowo					Współ-czynnik aktywności zawodowej	Wskaźnik zatrudnienia	Stopa bezrobocia
		Aktywni zawodowo			Bierni zawodowo	Nieustalony status na rynku pracy			
		razem	pracujący	bezrobotni					
	w tys.						w %		
MIASTA									
RAZEM	**1281,3**	**662,7**	**585,7**	**77,0**	**537,7**	**80,9**	**55,2**	**48,8**	**11,6**
z wykształceniem:									
Wyższym	283,5	218,0	206,5	11,4	65,4	0,1	76,9	72,9	5,2
Policealnym i średnim zawodowym	269,2	167,1	149,8	17,3	102,0	0,1	62,1	55,7	10,3
Średnim ogólnokształcącym	187,2	94,5	80,9	13,6	92,6	0,1	50,5	43,2	14,4
Zasadniczym zawodowym	247,3	144,5	121,3	23,2	102,8	0,0	58,4	49,0	16,1
Podstawowym ukończonym i gimnazjalnym[a]	212,7	38,5	27,1	11,4	174,1	0,0	18,1	12,7	29,6
Nieustalony poziom wykształcenia	81,4	0,2	0,1	0,1	0,7	80,5	17,4	9,8	43,4
WIEŚ									
RAZEM	**621,8**	**326,2**	**278,1**	**48,1**	**264,9**	**30,8**	**55,2**	**47,0**	**14,8**
z wykształceniem:									
Wyższym	60,4	49,5	46,9	2,6	10,9	0,0	82,0	77,6	5,3
Policealnym i średnim zawodowym	97,2	70,2	61,4	8,8	26,9	0,0	72,3	63,3	12,5
Średnim ogólnokształcącym	58,1	34,7	29,1	5,6	23,4	-	59,8	50,1	16,2
Zasadniczym zawodowym	180,0	124,3	105,3	19,0	55,7	-	69,1	58,5	15,3
Podstawowym ukończonym i gimnazjalnym[a]	195,2	47,3	35,3	12,1	147,8	-	24,3	18,1	25,5
Nieustalony poziom wykształcenia	31,0	0,1	0,1	0,0	0,2	30,8	40,3	21,7	46,1

a Łącznie z wykształceniem podstawowym nieukończonym i bez wykształcenia szkolnego.

TABL. 22. PRACUJĄCY WEDŁUG STATUSU ZATRUDNIENIA I GRUP WIEKU W 2011 R.

WYSZCZEGÓLNIENIE	Ogółem	Pracownicy najemni			Pracujący na własny rachunek			Pomagający członkowie rodzin	Nieustalony status zatrudnienia
		razem	pełno-zatrudnieni	niepełno-zatrudnieni	razem	pracodawcy	niezatrud-niający pra-cowników		
	w tys.								
O G Ó Ł E M	**863,8**	**711,7**	**639,8**	**71,9**	**139,5**	**38,2**	**101,3**	**12,4**	**0,2**
w wieku:									
15-17 lat	1,7	1,5	0,3	1,1	0,0	-	0,0	0,2	-
18-19	6,7	6,1	3,6	2,5	0,3	0,1	0,2	0,4	-
20-24	73,7	67,8	54,6	13,2	4,4	0,8	3,6	1,5	0,0
25-29	125,4	111,6	102,7	9,0	12,4	2,4	10,0	1,3	0,0
30-34	127,1	107,3	100,6	6,6	18,5	4,8	13,8	1,3	0,0
35-39	117,5	95,9	89,9	6,0	20,2	5,7	14,5	1,3	0,0
40-44	98,0	78,2	73,0	5,2	18,3	5,2	13,1	1,4	0,0
45-49	95,4	75,7	70,6	5,1	18,1	5,1	13,0	1,5	0,0
50-54	101,8	80,0	74,1	5,9	20,2	5,5	14,6	1,6	0,0
55-59	76,6	59,7	52,3	7,4	15,8	4,8	11,0	1,1	0,0
60-64	28,7	20,9	15,1	5,8	7,4	2,6	4,8	0,4	0,0
65-69	6,8	4,3	2,0	2,3	2,3	0,8	1,5	0,2	-
70-74	2,9	1,8	0,6	1,1	1,1	0,3	0,8	0,1	-
75 lat i więcej	1,3	0,8	0,3	0,5	0,4	0,1	0,3	0,1	-
Przedprodukcyjnym	1,7	1,5	0,3	1,1	0,0	-	0,0	0,2	-
Produkcyjnym	842,1	696,8	632,8	64,0	133,5	36,2	97,3	11,7	0,2
mobilnym	548,5	467,0	424,5	42,5	74,2	19,0	55,2	7,2	0,1
niemobilnym	293,6	229,8	208,3	21,5	59,3	17,2	42,1	4,5	0,1
Poprodukcyjnym	20,0	13,4	6,7	6,7	6,0	2,0	4,0	0,5	-

TABL. 23. BEZROBOTNI WEDŁUG OKRESU POSZUKIWANIA PRACY I GRUP WIEKU W 2011 R.

WYSZCZEGÓLNIENIE	Ogółem	Okres poszukiwania pracy						
		do 1 miesiąca włącznie	2-3 miesiące	4-6	7-12	13-24	powyżej 24 miesięcy	nieustalony
	w tys.							
O G Ó Ł E M	**125,1**	**7,0**	**23,2**	**30,3**	**36,0**	**17,3**	**11,1**	**0,1**
w wieku:								
15-17 lat	0,3	0,1	0,1	0,1	0,0	-	-	-
18-19	5,0	0,5	1,2	1,5	1,6	0,2	0,1	-
20-24	25,4	1,8	5,6	7,0	7,5	2,6	0,9	0,0
25-29	19,5	1,2	4,1	5,5	5,3	2,2	1,1	0,0
30-34	14,1	0,9	2,7	3,6	3,9	2,0	1,1	0,0
35-39	12,9	0,7	2,3	3,1	3,7	1,9	1,2	0,0
40-44	10,8	0,5	1,8	2,4	3,2	1,8	1,1	0,0
45-49	11,5	0,4	2,0	2,3	3,4	1,9	1,5	0,0
50-54	13,3	0,5	1,8	2,6	3,7	2,5	2,2	0,0
55-59	9,5	0,3	1,3	1,8	2,8	1,8	1,6	0,0
60-64	2,4	0,1	0,3	0,5	0,7	0,4	0,4	-
65 lat i więcej	0,3	0,0	0,1	0,0	0,1	0,1	0,0	-
Przedprodukcyjnym	0,3	0,1	0,1	0,1	0,0	-	-	-
Produkcyjnym	124,1	6,8	22,9	30,1	35,8	17,2	11,0	0,1
mobilnym	87,8	5,5	17,6	23,0	25,4	10,7	5,4	0,1
niemobilnym	36,3	1,3	5,3	7,1	10,5	6,5	5,6	0,0
Poprodukcyjnym	0,7	0,1	0,2	0,1	0,2	0,1	0,1	-

TABL. 24. BEZROBOTNI WEDŁUG POZIOMU WYKSZTAŁCENIA I GRUP WIEKU W 2011 R.

WYSZCZEGÓLNIENIE	Ogółem	Poziom wykształcenia					
		wyższe	policealne i średnie zawodowe	średnie ogólno-kształcące	zasadnicze zawodowe	podstawo-we ukończo-ne i gim-nazjalne[a]	nieustalony
	w tys.						
O G Ó Ł E M	**125,1**	**14,0**	**26,0**	**19,2**	**42,2**	**23,5**	**0,1**
w wieku:							
15-17 lat	0,3	-	-	-	0,0	0,2	-
18-19	5,0	-	0,2	1,1	1,6	2,0	-
20-24	25,4	2,1	6,5	7,6	4,7	4,5	0,0
25-29	19,5	5,0	4,2	3,1	4,9	2,2	0,0
30-34	14,1	2,4	3,0	1,8	4,9	2,0	0,0
35-39	12,9	1,3	2,5	1,5	5,3	2,4	0,0
40-44	10,8	0,7	1,9	1,0	5,1	2,1	0,0
45-49	11,5	0,7	2,4	1,0	5,1	2,3	0,0
50-54	13,3	0,7	2,8	1,1	5,9	2,8	0,0
55-59	9,5	0,7	2,0	0,8	3,7	2,4	0,0
60-64	2,4	0,3	0,6	0,1	0,9	0,5	-
65 lat i więcej	0,3	0,1	0,1	0,1	0,1	0,0	-
Przedprodukcyjnym	0,3	-	-	-	0,0	0,2	-
Produkcyjnym	124,1	13,9	25,8	19,1	42,0	23,1	0,1
mobilnym	87,8	11,6	18,2	16,1	26,5	15,2	0,1
niemobilnym	36,3	2,3	7,6	3,0	15,5	7,9	0,0
Poprodukcyjnym	0,7	0,1	0,2	0,1	0,1	0,1	-

a Łącznie z wykształceniem podstawowym nieukończonym i bez wykształcenia szkolnego.

TABL. 25 BIERNI ZAWODOWO WEDŁUG PRZYCZYN BIERNOŚCI I GRUP WIEKU W 2011 R.

WYSZCZEGÓLNIENIE	Ogółem	Osoby nieposzukujące pracy											Poszukujący pracy, ale niespełniający kryteriów bezrobocia i nieustalona przyczyna bierności
		razem	w tym według przyczyn nieposzukiwania pracy										
			przekonanie o niemożliwości znalezienia odpowiedniej pracy	wyczerpanie wszystkich znanych możliwości znalezienia pracy	nauka, uzupełnianie kwalifikacji	opieka nad dziećmi lub innymi osobami wymagającymi opieki	własna choroba, niepełnosprawność	inne powody osobiste lub rodzinne	emerytura	oczekiwanie na powrót do pracy po przerwie	inne przyczyny		
	w tys.												
O G Ó Ł E M	**802,6**	**792,4**	**8,0**	**5,5**	**163,3**	**60,9**	**101,8**	**26,2**	**336,0**	**3,6**	**87,1**	**10,2**
w wieku:												
15-17 lat	76,5	76,2	0,0	0,0	74,1	0,1	0,4	0,1	-	0,0	1,4	0,3
18-19	47,0	46,5	0,1	0,0	42,8	0,6	0,5	0,4	-	0,0	2,1	0,4
20-24	60,5	58,8	0,4	0,4	41,1	6,5	2,1	1,6	-	0,3	6,3	1,7
25-29	30,9	29,5	0,5	0,3	4,0	11,9	3,3	1,9	-	0,5	7,2	1,4
30-34	27,1	26,0	0,5	0,3	0,6	11,8	3,6	2,2	0,0	0,5	6,6	1,1
35-39	24,7	23,9	0,5	0,5	0,3	9,4	4,0	2,1	0,3	0,5	6,3	0,9
40-44	21,5	20,8	0,5	0,5	0,2	5,4	5,0	2,0	0,7	0,3	6,3	0,7
45-49	26,6	25,9	0,9	0,7	0,1	4,6	8,4	2,5	1,1	0,4	7,2	0,8
50-54	43,4	42,4	1,6	0,9	0,1	4,3	16,7	3,9	3,5	0,5	11,0	1,0
55-59	76,3	75,5	1,8	1,3	0,0	3,6	24,5	4,1	26,4	0,4	13,4	0,8
60-64	106,6	106,1	0,8	0,5	0,0	1,4	14,7	2,2	79,1	0,2	7,2	0,6
65 lat i więcej	261,3	260,8	0,4	0,1	0,0	1,5	18,6	3,3	224,8	0,0	12,1	0,5
Przedprodukcyjnym	76,5	76,2	0,0	0,0	74,1	0,1	0,4	0,1	-	0,0	1,4	0,3
Produkcyjnym	400,6	391,5	7,1	5,2	89,1	58,1	77,8	21,2	59,5	3,6	69,9	9,1
mobilnym	211,7	205,5	2,5	1,9	88,9	45,5	18,6	10,2	0,9	2,2	34,8	6,2
niemobilnym	188,9	186,0	4,7	3,3	0,2	12,6	59,2	11,0	58,5	1,4	35,1	2,9
Poprodukcyjnym	325,5	324,7	0,8	0,2	0,0	2,7	23,6	4,9	276,5	0,1	15,8	0,8

TABL. 26. LUDNOŚĆ WEDŁUG PŁCI, MIEJSCA ZAMIESZKANIA I MIEJSCA URODZENIA W 2011 R.

MIEJSCE URODZENIA	Ogółem	Mężczyźni	Kobiety	Miasta			Wieś		
				razem	mężczyźni	kobiety	razem	mężczyźni	kobiety
O G Ó Ł E M	**2276176**	**1110085**	**1166091**	**1498270**	**717112**	**781158**	**777906**	**392973**	**384933**
Polska	2232673	1091965	1140708	1462530	702446	760084	770143	389519	380625
Inny kraj	42320	17436	24884	34775	14110	20665	7545	3326	4219
Nieustalone	1183	685	498	965	556	409	218	129	89

TABL. 27. LUDNOŚĆ WEDŁUG MIEJSCA URODZENIA I POWIATÓW W 2011 R.

WYSZCZEGÓLNIENIE	Ogółem	Miejsce urodzenia		
		Polska	inny kraj	nieustalone
W O J E W Ó D Z T W O	**2276176**	**2232673**	**42320**	**1183**
Powiaty:				
Bytowski	78144	77008	1092	43
Chojnicki	95605	94920	649	36
Człuchowski	57628	56599	996	33
Gdański	99000	97386	1589	25
Kartuski	119954	119408	516	30
Kościerski	70474	69971	464	39
Kwidzyński	83377	81612	1735	30
Lęborski	66143	64764	1321	58
Malborski	64827	62969	1794	64
Nowodworski	36522	35876	620	26
Pucki	79347	78618	701	28
Słupski	96648	94572	2045	31
Starogardzki	126558	125557	924	77
Sztumski	42758	42285	464	9
Tczewski	115640	114621	991	28
Wejherowski	199564	197871	1660	33
Miasta na prawach powiatu:				
Gdańsk	460276	447065	12947	264
Gdynia	249139	243152	5828	159
Słupsk	95882	91670	4106	105
Sopot	38690	36748	1878	64

TABL. 28. LUDNOŚĆ WEDŁUG MIEJSCA URODZENIA, PŁCI I GRUP WIEKU W 2011 R.

GRUPY WIEKU	Ogółem	Miejsce urodzenia		
		Polska	inny kraj	nieustalone
O G Ó Ł E M	**2276176**	**2232673**	**42320**	**1183**
0- 4 lata	135161	131215	3802	144
5- 9	115708	114236	1395	77
10-14	122207	121223	940	45
15-19	143196	141771	1391	35
20-24	171325	170324	959	43
25-29	196454	195770	641	42
30-34	187492	186914	538	40
35-39	168244	167651	527	66
40-44	139649	139123	473	53
45-49	142223	141769	375	78
50-54	166862	166052	697	114
55-59	168734	167323	1300	111
60-64	140878	139051	1754	73
65-69	75164	67570	7541	53
70-74	73308	66814	6427	67
75-79	60990	55552	5404	34
80-84	41118	36614	4463	41
85 lat i więcej	27463	23701	3695	68
MĘŻCZYŹNI	**1110085**	**1091965**	**17436**	**685**
0- 4 lata	69703	67690	1949	63
5- 9	59334	58671	634	28
10-14	62667	62212	429	26
15-19	73548	72784	751	13
20-24	86907	86448	441	18
25-29	98480	98093	356	31
30-34	94530	94344	151	35
35-39	84942	84626	256	59
40-44	70968	70658	265	44
45-49	71273	71003	208	63
50-54	82052	81585	378	89
55-59	80917	80202	632	84
60-64	66120	65240	826	54
65-69	33784	30526	3224	34
70-74	30389	27834	2532	23
75-79	23660	21661	1987	12
80-84	13850	12395	1450	6
85 lat i więcej	6961	5992	967	2
KOBIETY	**1166091**	**1140708**	**24884**	**498**
0- 4 lata	65458	63525	1853	80
5- 9	56374	55565	761	48
10-14	59540	59011	510	19
15-19	69648	68987	639	21
20-24	84418	83876	518	24
25-29	97974	97678	285	11
30-34	92962	92570	387	5
35-39	83302	83024	271	7
40-44	68681	68465	207	9
45-49	70950	70767	168	16
50-54	84810	84466	319	25
55-59	87817	87122	668	27
60-64	74758	73811	928	19
65-69	41380	37044	4317	19
70-74	42919	38981	3895	43
75-79	37330	33891	3417	22
80-84	27268	24219	3014	36
85 lat i więcej	20502	17708	2728	66

TABL. 29. LUDNOŚĆ WEDŁUG WYBRANYCH KRAJÓW URODZENIA I PŁCI W 2011 R.

KRAJ URODZENIA	Ogółem	Mężczyźni	Kobiety
O G Ó Ł E M	**2276176**	**1110085**	**1166091**
Polska	**2232673**	**1091965**	**1140708**
Inny kraj	**42320**	**17436**	**24884**
w tym:			
Armenia	162	73	89
Austria	187	78	109
Belgia	179	74	105
Białoruś	7880	3033	4848
Bułgaria	109	71	38
Dania	114	77	37
Francja	872	364	509
Grecja	130	99	31
Hiszpania	149	86	64
Irlandia	705	323	383
Islandia	103	60	43
Kanada	144	63	81
Kazachstan	394	162	232
Litwa	7707	2941	4765
Łotwa	154	62	92
Niderlandy	160	104	56
Niemcy	6166	2680	3486
Norwegia	209	110	100
Republika Czeska	144	92	52
Rosja	2618	858	1760
Stany Zjednoczone	512	304	208
Szwecja	132	72	60
Ukraina	9114	3343	5771
Wielka Brytania	2589	1351	1238
Włochy	303	183	120
Kraj nieustalony	7	7	-
Nieustalone miejsce urodzenia	**1183**	**685**	**498**

TABL. 30. LUDNOŚĆ WEDŁUG RODZAJU OBYWATELSTWA I MIEJSCA URODZENIA W 2011 R.

MIEJSCE URODZENIA	Ogółem	Obywatelstwo			
		polskie	niepolskie	bezpaństwowcy	nieustalone
O G Ó Ł E M	**2276176**	**2272725**	**2696**	**91**	**664**
Polska	2232673	2231973	559	78	63
Inny kraj	42320	40164	2119	13	25
Nieustalone	1183	588	19	-	576

TABL. 31. MIESZKANIA WEDŁUG LICZBY IZB [a] I POWIATÓW W 2011 R.

WYSZCZEGÓLNIENIE	Mieszkania o liczbie izb w % ogółu					Przeciętna liczba izb w mieszkaniu
	1	2	3	4	5 i więcej	
WOJEWÓDZTWO	**2,6**	**11,7**	**36,2**	**28,6**	**20,9**	**3,7**
Powiaty:						
Bytowski	1,3	6,3	33,3	28,6	30,6	4,1
Chojnicki	1,1	7,5	28,2	33,6	29,6	4,1
Człuchowski	1,5	7,0	37,1	30,2	24,3	3,9
Gdański	1,6	10,0	31,7	24,6	32,1	4,1
Kartuski	1,0	6,0	22,6	27,9	42,6	4,5
Kościerski	1,5	8,3	28,8	28,1	33,3	4,2
Kwidzyński	1,6	8,7	37,1	30,5	22,2	3,8
Lęborski	1,4	9,0	40,2	28,1	21,3	3,9
Malborski	1,8	11,7	37,9	28,7	19,9	3,7
Nowodworski	2,0	8,9	34,6	25,5	29,0	4,1
Pucki	1,7	8,4	26,9	21,8	41,2	4,8
Słupski	1,1	7,5	39,9	28,3	23,1	3,9
Starogardzki	1,7	10,4	31,7	29,5	26,6	3,9
Sztumski	1,8	10,4	36,4	29,4	22,1	3,8
Tczewski	2,5	14,0	40,0	24,6	18,9	3,6
Wejherowski	1,6	8,3	33,4	29,5	27,1	4,0
Miasta na prawach powiatu:						
Gdańsk	3,6	15,6	41,9	26,1	12,8	3,4
Gdynia	4,4	13,9	35,4	34,1	12,2	3,5
Słupsk	2,9	12,1	40,4	29,1	15,5	3,5
Sopot	4,4	17,3	32,6	30,0	15,6	3,5

a Bez mieszkań o nieustalonej liczbie izb.

TABL. 32. MIESZKANIA WEDŁUG POWIERZCHNI UŻYTKOWEJ [a] I POWIATÓW W 2011 R.

WYSZCZEGÓLNIENIE	Mieszkania o powierzchni użytkowej – w % ogółu			Przeciętna powierzchnia użytkowa mieszkania w m^2
	do 39 m^2	od 40 do 79	80 m^2 i powyżej	
WOJEWÓDZTWO	**18,7**	**57,8**	**23,5**	**67,3**
Powiaty:				
Bytowski	11,2	53,8	35,0	75,8
Chojnicki	13,6	51,1	35,4	75,7
Człuchowski	12,0	61,6	26,4	70,7
Gdański	12,6	48,4	38,9	82,8
Kartuski	7,9	37,7	54,4	93,6
Kościerski	13,8	45,4	40,7	80,7
Kwidzyński	14,9	61,1	24,0	67,9
Lęborski	16,0	60,8	23,2	69,3
Malborski	16,3	62,9	20,8	64,8
Nowodworski	12,6	51,8	35,5	79,2
Pucki	12,1	39,8	48,1	94,9
Słupski	12,3	61,1	26,6	71,7
Starogardzki	15,9	50,3	33,8	73,9
Sztumski	15,4	59,7	24,9	68,6
Tczewski	21,1	58,1	20,8	63,9
Wejherowski	13,8	53,6	32,6	74,7
Miasta na prawach powiatu:				
Gdańsk	24,2	64,3	11,6	57,2
Gdynia	22,7	63,1	14,2	59,3
Słupsk	26,6	60,6	12,8	58,0
Sopot	24,5	54,1	21,4	62,2

a Bez mieszkań o nieustalonej powierzchni użytkowej.

TABL. 33. MIESZKANIA WEDŁUG POWIATÓW W 2011 R.

WYSZCZEGÓLNIENIE	Mieszkania		Przyrost mieszkań w odniesieniu do 2002 r.	
	w tys.	2002 = 100	w tys.	w %
WOJEWÓDZTWO	**786,6**	**114,1**	**97,4**	**100,0**
Powiaty:				
Bytowski	21,7	105,5	1,1	1,2
Chojnicki	28,0	111,0	2,8	2,8
Człuchowski	17,4	102,9	0,5	0,5
Gdański	31,0	137,9	8,5	8,7
Kartuski	31,5	120,7	5,4	5,5
Kościerski	20,0	115,1	2,6	2,7
Kwidzyński	25,1	108,5	2,0	2,0
Lęborski	21,0	107,8	1,5	1,6
Malborski	20,8	106,6	1,3	1,3
Nowodworski	12,5	117,0	1,8	1,9
Pucki	24,8	121,4	4,4	4,5
Słupski	30,1	110,3	2,8	2,9
Starogardzki	37,7	108,5	2,9	3,0
Sztumski	12,6	103,3	0,4	0,4
Tczewski	35,8	107,4	2,5	2,5
Wejherowski	63,3	127,6	13,7	14,0
Miasta na prawach powiatu:				
Gdańsk	190,9	116,3	26,7	27,4
Gdynia	106,5	112,8	12,1	12,4
Słupsk	37,5	107,6	2,7	2,7
Sopot	18,7	110,1	1,7	1,8

TABL. 34. MIESZKANIA WYPOSAŻONE W INSTALACJE SANITARNO-TECHNICZNE WEDŁUG POWIATÓW W 2011 R.

WYSZCZEGÓLNIENIE	Ogółem	w tym wyposażone w				
		wodociąg	ustęp	łazienkę	ciepłą wodę bieżącą	c.o.
	w tys.					
WOJEWÓDZTWO	**786,6**	**750,9**	**743,0**	**741,5**	**670,3**	**600,9**
Powiaty:						
Bytowski	21,7	20,9	20,5	20,4	17,9	15,1
Chojnicki	28,0	26,4	26,0	25,9	21,7	18,8
Człuchowski	17,4	16,9	16,6	16,5	13,8	12,3
Gdański	31,0	28,1	27,8	27,7	25,9	21,0
Kartuski	31,5	27,5	26,7	26,7	23,7	20,9
Kościerski	20,0	18,5	18,1	18,1	16,0	13,9
Kwidzyński	25,1	24,1	23,6	23,5	20,3	19,1
Lęborski	21,0	20,2	20,0	19,9	17,0	15,5
Malborski	20,8	20,3	20,1	19,9	17,7	16,1
Nowodworski	12,5	11,8	11,7	11,6	10,7	8,9
Pucki	24,8	22,8	22,5	22,5	20,7	16,0
Słupski	30,1	28,8	28,1	28,1	24,6	20,6
Starogardzki	37,7	35,3	34,2	34,1	28,9	25,3
Sztumski	12,6	12,0	11,7	11,7	9,5	9,5
Tczewski	35,8	34,5	33,9	33,8	28,6	26,4
Wejherowski	63,3	58,2	57,5	57,5	52,8	44,8
Miasta na prawach powiatu:						
Gdańsk	190,9	186,8	186,5	186,3	173,3	157,4
Gdynia	106,5	102,1	101,9	101,8	97,0	92,5
Słupsk	37,5	37,3	37,2	37,1	32,8	30,7
Sopot	18,7	18,4	18,4	18,4	17,4	16,0

TABL. 35. MIESZKANIA WEDŁUG OKRESU WYBUDOWANIA I POWIATÓW W 2011 R.

		W budynkach wybudowanych w latach								W budowie	Nie ustalono
		przed 1918	1918-1944	1945-1970	1971-1978	1979-1988	1989-2002	2003-2007	2008-2011		
		w %									
WOJEWÓDZTWO	**786,6**	**9,8**	**11,9**	**20,5**	**15,0**	**14,0**	**12,3**	**6,2**	**4,6**	**0,5**	**5,3**
Powiaty:											
Bytowski	21,7	10,6	23,1	17,7	10,9	18,2	9,3	3,2	2,7	0,4	3,8
Chojnicki	28,0	15,1	10,1	19,6	16,6	14,6	11,0	4,4	3,0	0,7	4,9
Człuchowski	17,4	10,8	22,5	16,3	13,0	23,4	7,8	2,3	1,6	0,4	2,0
Gdański	31,0	5,4	7,4	15,9	9,9	10,9	12,3	12,9	11,8	1,8	11,7
Kartuski	31,5	6,2	6,4	17,5	9,6	17,5	14,5	6,5	4,9	1,3	15,5
Kościerski	20,0	9,9	8,5	22,1	13,2	16,0	10,9	7,6	3,8	1,0	6,9
Kwidzyński	25,1	15,5	19,0	11,3	14,0	14,4	14,5	3,7	3,6	0,2	3,7
Lęborski	21,0	11,7	21,0	14,6	12,1	16,9	13,0	4,0	2,7	0,4	3,6
Malborski	20,8	13,2	18,6	18,3	14,3	14,5	10,4	3,8	3,5	0,3	3,1
Nowodworski	12,5	11,3	16,7	21,9	9,8	9,5	11,0	6,5	6,9	0,7	5,7
Pucki	24,8	7,1	8,2	20,5	11,9	9,7	12,6	9,7	7,4	1,6	11,3
Słupski	30,1	12,5	25,4	12,5	12,7	14,1	8,7	5,6	3,9	0,2	4,4
Starogardzki	37,7	13,0	10,2	20,1	14,3	15,4	11,7	5,9	2,6	0,6	6,1
Sztumski	12,6	11,7	22,9	17,9	13,6	14,8	11,1	2,3	2,4	0,2	3,2
Tczewski	35,8	16,5	8,8	19,5	16,6	15,6	11,3	5,1	2,7	0,4	3,5
Wejherowski	63,3	5,8	7,6	16,0	9,6	16,6	13,4	11,1	9,0	0,7	10,2
Miasta na prawach powiatu:											
Gdańsk	190,9	10,1	8,3	25,1	18,3	10,7	12,3	6,9	5,3	0,1	2,8
Gdynia	106,5	0,2	12,9	27,6	17,2	14,2	14,8	4,6	2,6	0,4	5,3
Słupsk	37,5	16,4	11,7	13,9	17,3	19,0	14,2	4,1	2,8	0,1	0,6
Sopot	18,7	27,3	12,0	19,5	20,2	6,2	6,2	4,6	2,0	0,5	1,6