Urząd Statystyczny
w Gdańsku

21 MARCA

ŚWIATOWY DZIEŃ LASU



@gdansk_stat gdansk.stat.gov.pl

Dane dla Gdańska za 2017 r.
Stan w dniu 31 XII

Udział powierzchni gruntów leśnych w powierzchni lądowej powiatu

max. **55,7%** Powiat bytowski

19,3% 14 **Gdańsk**

min. **2,5%** Powiat malborski

39,0%

Powierzchnia lasów na 1 mieszkańca w arach

max. **145,6** Powiat bytowski

1,0 19 **Gdańsk**

min. **0,5** Słupsk

28,7

– lokata Gdańska w województwie

Powierzchnia lasów według form własności i powiatów

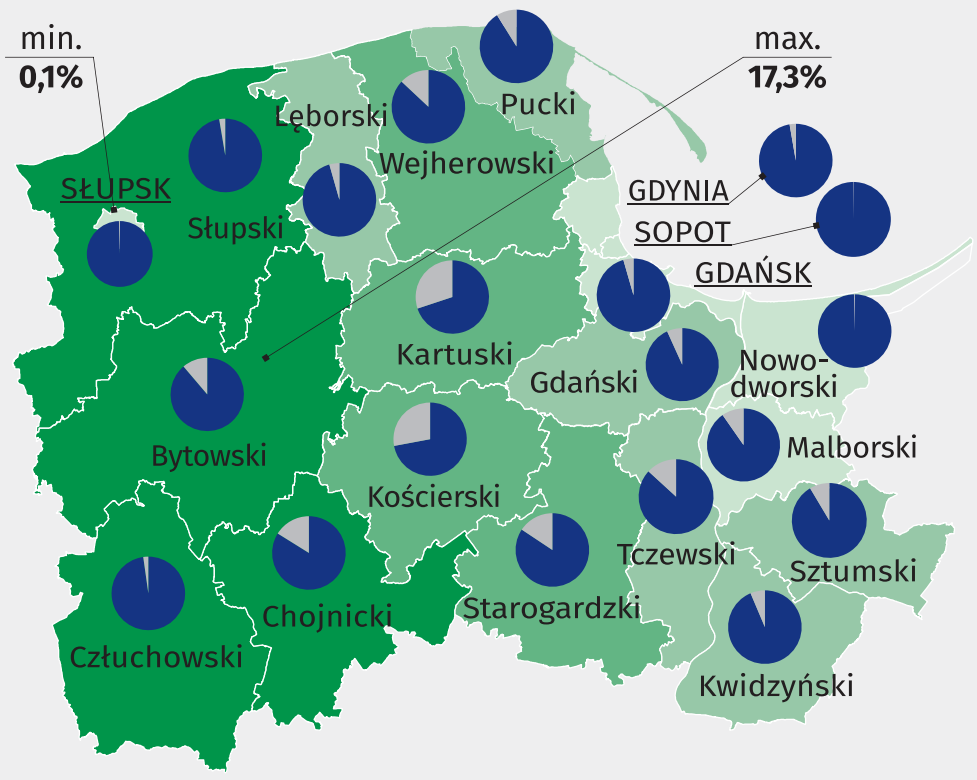

11,6% **88,4%**

Powierzchnia lasów
– województwo = 100
- 10,1 – 17,3 (4)
- 5,1 – 10,0 (4)
- 1,1 – 5,0 (6)
- 0,1 – 1,0 (6)

Forma własności w %
- lasy publiczne
- lasy prywatne

Lesistość według powiatów

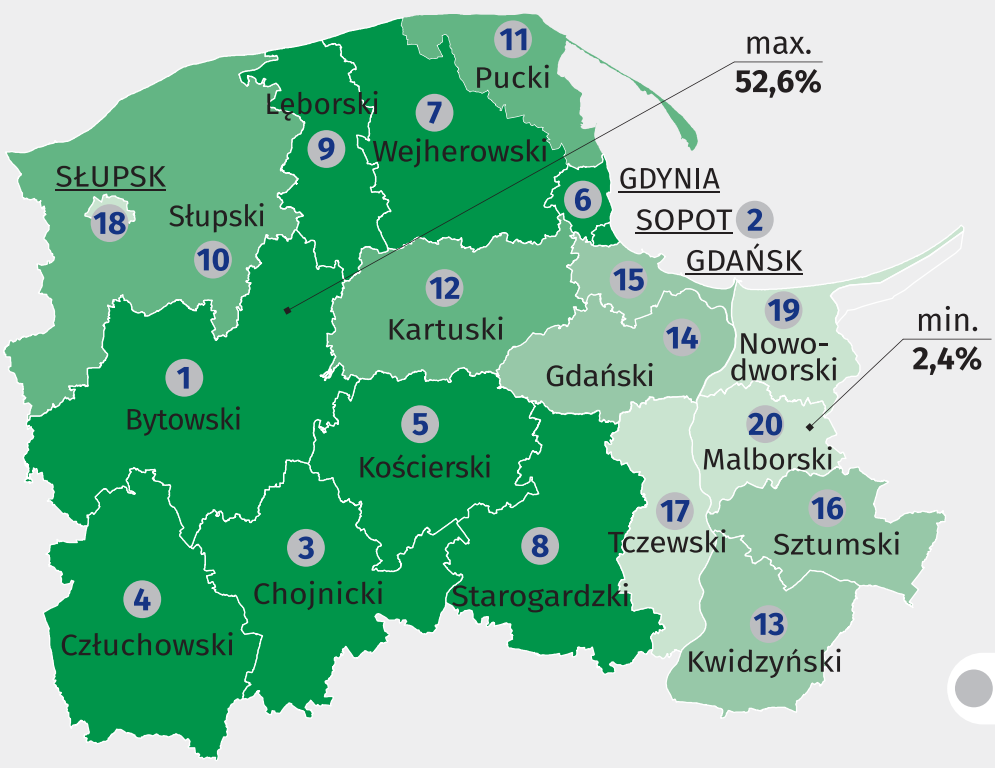

36,4%

W %
- 40,2 – 52,6 (9)
- 27,6 – 40,1 (3)
- 15,0 – 27,5 (4)
- 2,4 – 14,9 (4)

– lokata powiatu w województwie

Zadrzewienia

Sadzenie w szt.

33 **drzewa**

70 **krzewów**

Pożary w lasach

21 **pożarów**

w tym:

6 podpaleń

7 nieostrożność dorosłych

Źródło: Instytut Badawczy Leśnictwa.

Przy publikowaniu danych US prosimy o podanie źródła
Opracowanie merytoryczne i skład komputerowy: Pomorski Ośrodek Badań Regionalnych, Referat Analiz i Opracowań Zbiorczych
Ikony: created by ProSymbols, Alice Design, Janira Keana, Tuong Tam, Yu luck, Gregor Cresnar from Noun Project