21 marca
Światowy Dzień Lasu

URZĄD STATYSTYCZNY W GDAŃSKU

Dane za 2015 r.

Powierzchnia gruntów leśnych w Polsce według województw
Stan w dniu 31 XII



Grunty leśne w % powierzchni lądowej województwa: 21,1-29,0 | 29,1-37,0 | 37,1-45,0 | 45,1-53,0

Forma własności lasów w %: publiczne | prywatne

Powierzchnia lasów w województwie pomorskim według powiatów
Stan w dniu 31 XII

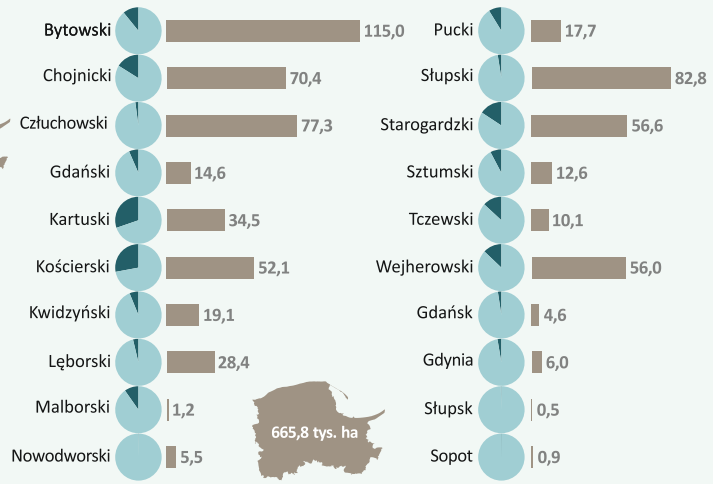

Forma własności lasów w %: publiczne | prywatne

Lasy w tys. ha

Lesistość w Polsce według województw
Stan w dniu 31 XII



Lokata województwa w kraju:

Podkarpackie 2 | Lubuskie 1 | Pomorskie 3

4 Zachodniopomorskie
5 Śląskie
6 Warmińsko-mazurskie
7 Podlaskie
8 Dolnośląskie
9 Małopolskie
10 Świętokrzyskie
11 Opolskie
12 Wielkopolskie
13 Kujawsko-pomorskie
14 Mazowieckie
15 Lubelskie
16 Łódzkie

W %: 21,0-28,0 | 28,1-35,1 | 35,2-42,2 | 42,3-49,3

Lesistość w województwie pomorskim według powiatów
Stan w dniu 31 XII

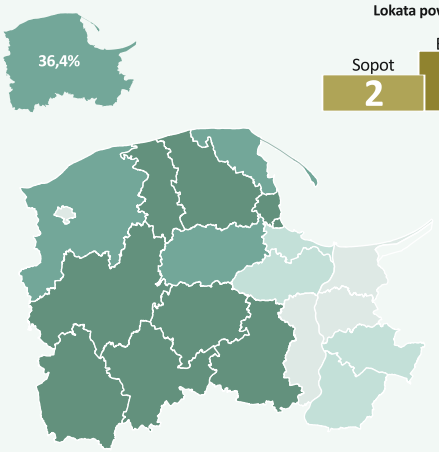

Lokata powiatu w województwie:

Sopot 2 | Bytowski 1 | Chojnicki 3

4 Człuchowski
5 Kościerski
6 Gdynia
7 Wejherowski
8 Starogardzki
9 Lęborski
10 Słupski
11 Pucki
12 Kartuski
13 Kwidzyński
14 Gdański
15 Gdańsk
16 Sztumski
17 Tczewski
18 Słupsk
19 Nowodworski
20 Malborski

W %: 2,4-14,9 | 15,0-27,5 | 27,6-40,1 | 40,2-52,7

Pożary lasów w Polsce według województw

258 Opolskie
337 Warmińsko-mazurskie
346 Zachodniopomorskie
348 Małopolskie
431 Pomorskie
457 Podkarpackie
475 Podlaskie
598 Kujawsko-pomorskie
637 Lubelskie
645 Lubuskie
665 Świętokrzyskie
832 Śląskie
837 Wielkopolskie
914 Dolnośląskie
918 Łódzkie
3559 Mazowieckie

Pożary lasów w województwie pomorskim według przyczyn powstania

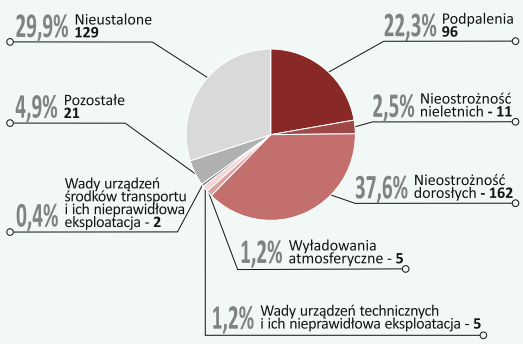

Przy publikowaniu danych US prosimy o podanie źródła

Zadrzewienia w województwie pomorskim według powiatów

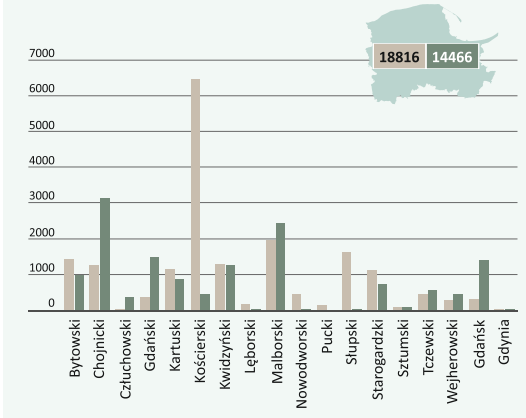

Sadzenie w szt.: drzew | krzewów

Opracowanie i redakcja: Pomorski Ośrodek Badań Regionalnych, Referat Analiz i Opracowań Zbiorczych