



5 CZERWCA ŚWIATOWY DZIEŃ OCHRONY ŚRODOWISKA

Dane dla województwa pomorskiego za 2015 r.

Urząd
Statystyczny
w Gdańsku



Powierzchnia o szczególnych walorach przyrodniczych prawnie chroniona^a

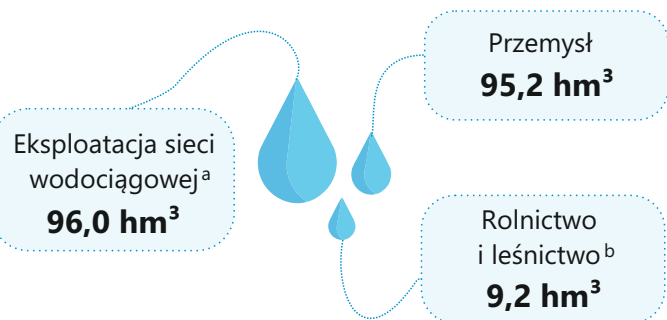
(stan w dniu 31 XII)



a Łącznie z tą częścią obszarów sieci Natura 2000, która mieści się w granicach obszarów prawnie chronionych.

b Bez powierzchni rezerwatów przyrody, stanowisk dokumentacyjnych, zespołów przyrodniczo-krajobrazowych i użytków ekologicznych położonych na terenie parków krajobrazowych i obszarów chronionego krajobrazu.


Żużycie wody na potrzeby gospodarki narodowej i ludności



a Bez zużycia wody na cele przemysłowe przez wodociągi stanowiące własność gmin, wojewódzkich zakładów usług wodnych i spółek wodnych.

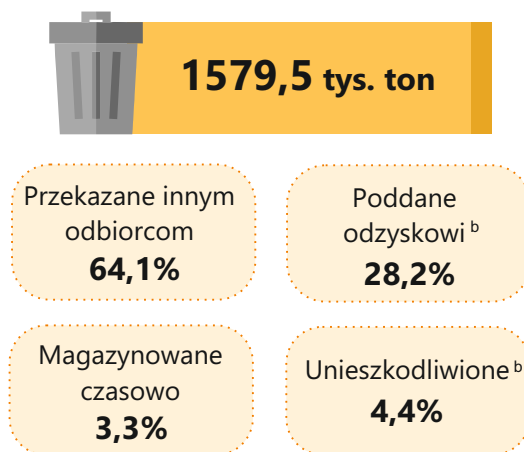
b Woda zużyta do nawadniania w rolnictwie i leśnictwie oraz napełniania i uzupełniania stawów rybnych.

Emisja zanieczyszczeń powietrza z zakładów szczególnie uciążliwych dla czystości powietrza



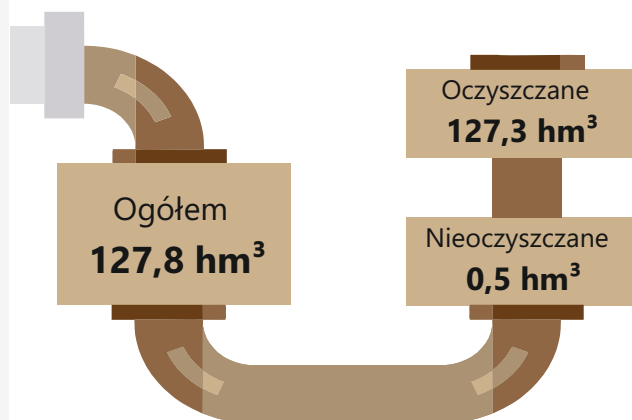
a Stan w dniu 31 XII. b Emitujące pyły, gazy lub równocześnie pyły i gazy.

Odpady^a wytworzone (w ciągu roku)

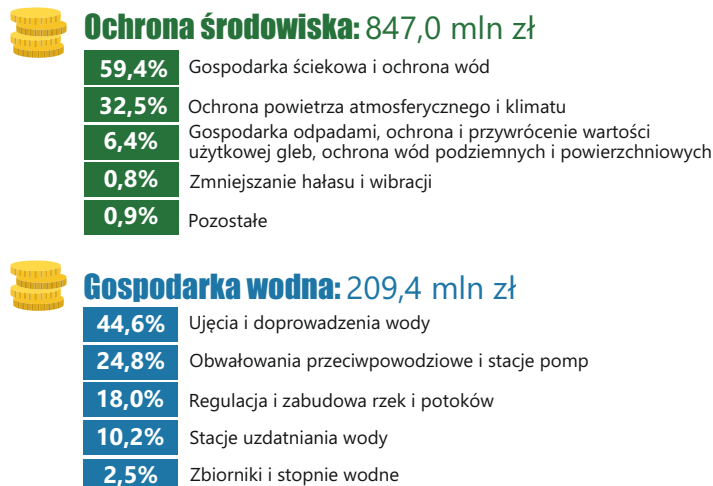


a Z wyłączeniem odpadów komunalnych. b We własnym zakresie przez wytwórcę.

Ścieki przemysłowe i komunalne wymagające oczyszczenia odprowadzone do wód lub do ziemi



Nakłady^a na środki trwałe służące ochronie środowiska i gospodarce wodnej (ceny bieżące)



a Według lokalizacji inwestycji.