TABL. 1 (108). **POWIERZCHNIA GRUNTÓW LEŚNYCH**
Stan w dniu 31 grudnia
FOREST LAND
As of 31 December

WYSZCZEGÓLNIENIE	2010	2015	2020	2021	SPECIFICATION
O G Ó Ł E M w ha	**680482**	**683476**	**684993**	**685404**	**T O T A L in ha**
Lasy	**662733[a]**	**665810**	**667165**	**668377**	**Forests**
Publiczne	589105	589292	590043	590861	Public
własność Skarbu Państwa	585749	585837	586665	587473	owned by the State Treasury
w tym:					of which:
w zarządzie Lasów Państwowych	571414	572529	573224	574068	managed by the State Forests
parki narodowe	9788	9845	9850	9850	national parks
własność gmin[b]	3355	3335	3294	3306	gmina[b] owned
pozostałe	-	120	84	82	other
Prywatne	73628[a]	76518	77122	77516	Private
Grunty związane z gospodarką leśną	**17754**	**17666**	**17828**	**17027**	**Land under forest management**
LESISTOŚĆ w %	**36,2**	**36,4**	**36,4**	**36,5**	**FOREST COVER in %**
UDZIAŁ POWIERZCHNI GRUNTÓW LEŚNYCH W POWIERZCHNI LĄDOWEJ WOJEWÓDZTWA w %	**38,7**	**38,9**	**39,0**	**39,0**	**SHARE OF FOREST LAND IN LAND AREA OF THE VOIVODSHIP in %**

a Dane zmieniono w stosunku do opublikowanych w poprzedniej edycji Rocznika. b Dotyczy także gmin mających również status miasta na prawach powiatu.
a Data have been changed in relation to those published in the previous edition of the Yearbook. b Including gminas which are also cities with powiat status.

Uwaga do wykresów 1 i 2
Dane opracowano na podstawie Wielkoobszarowej Inwentaryzacji Stanu Lasów przeprowadzonej w latach 2017–2021 przez Biuro Urządzania Lasu i Geodezji Leśnej.
Note to charts 1 and 2
Data prepared on the basis of the National Forest Inventory conducted in 2017–2021 by the Bureau for Forest Management and Geodesy.

WYKRES 1 (61). **POWIERZCHNIA LASÓW WEDŁUG KLAS WIEKU DRZEWOSTANÓW**
CHART 1 (61). FOREST AREA BY AGE CLASSES OF TREE STANDS

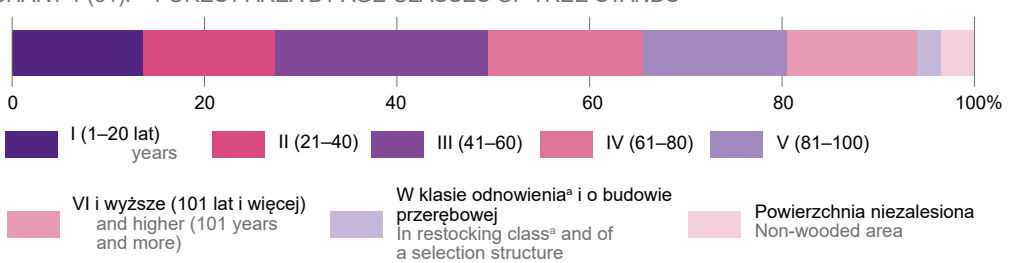

a Łącznie z klasą do odnowienia.
a Including class for restocking.

WYKRES 2 (62). **POWIERZCHNIA LASÓW WEDŁUG GATUNKÓW PANUJĄCYCH (przeważających) W DRZEWOSTANIE**
CHART 2 (62). FOREST AREA BY DOMINANT (prevailing) SPECIES IN TREE STANDS

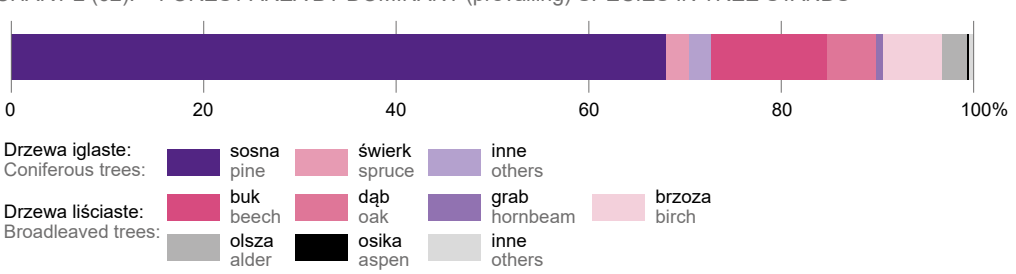

MAPA 1 (32). **LESISTOŚĆ W 2021 R.**
MAP 1 (32). FOREST COVER IN 2021

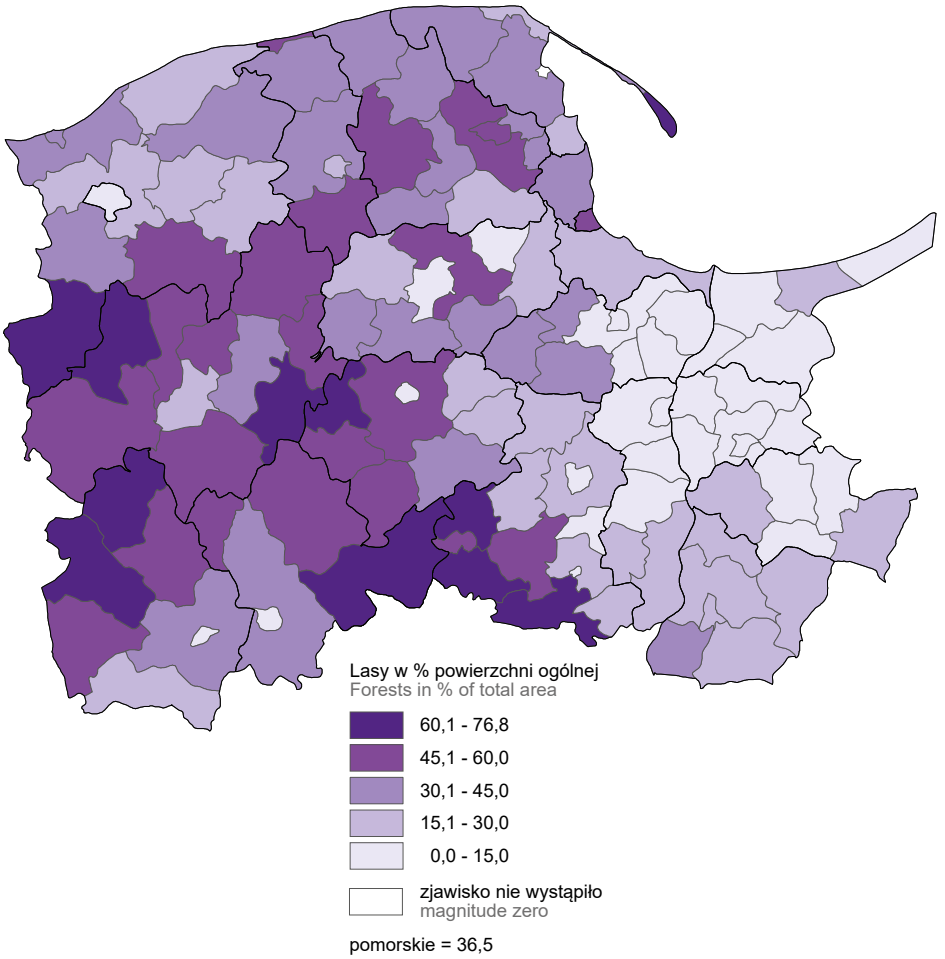

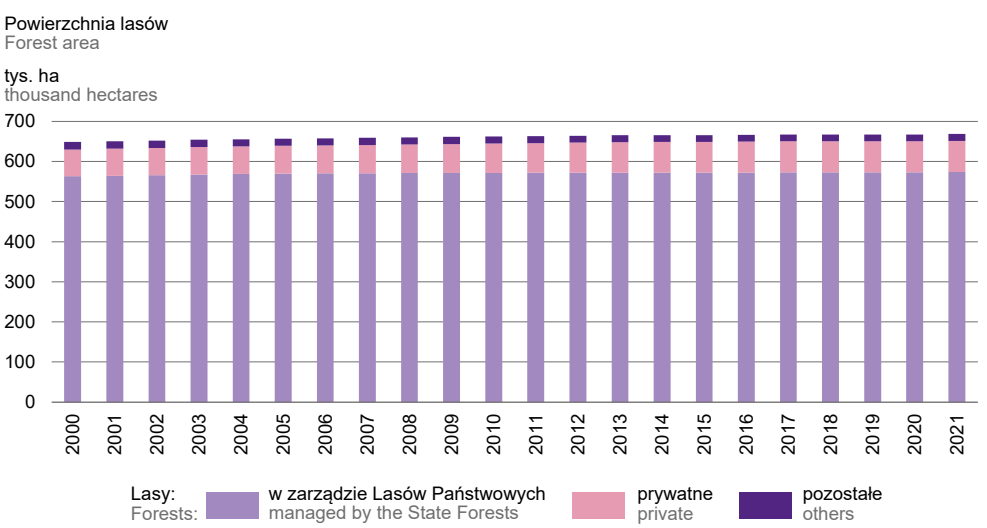

TABL. 2 (109). **ODNOWIENIA, ZALESIENIA I INNE PRACE HODOWLANE**

RENEWALS, AFFORESTATION AND OTHER SILVICULTURE OPERATIONS

WYSZCZEGÓLNIENIE	2010	2015	2020	2021				SPECIFICATION
				ogółem grand total	lasy publiczne public forests		lasy prywatne[a] private forests[a]	
					razem total	w tym własność Skarbu Państwa of which owned by the State Treasury		
	w ha in ha							
Odnowienia i zalesienia	3418	4564	9737	9133	8223	8195	910	Renewals and afforestation
odnowienia	2969	4441	9669	9105	8199	8171	907	renewals
sztuczne[b]	2754	4049	9036	7789	6884	6881	905	artificial[b]
naturalne	215	392	633	1316	1314	1290	2	natural
zalesienia[c]	449	123	69	27	24	24	3	afforestation[c]
Poprawki i uzupełnienia	325	260	376	393	357	356	36	Replantings and refillings
Pielęgnowanie lasu	16529	18884	17741	16215	15739	15728	476	Forest tending
Powierzchnia objęta trzebieżami	38688	44040	34246	34740	32921	32907	1819	Area under thinning operations

a Dane szacunkowe. b Łącznie z odnowieniami pod osłoną drzewostanów. c Użytków rolnych nieprzydatnych do produkcji rolnej i nieużytków określonych w miejscowym planie zagospodarowania przestrzennego lub decyzji o warunkach zabudowy i zagospodarowania terenu.
a Estimated data. b Including renewals under tree stand cover. c Agricultural land not suitable for agricultural production and wasteland designated for afforestation in a land development plan or a decision on building conditions and area development.

WYKRES 3 (63). **ZALESIENIA GRUNTÓW NIELEŚNYCH**

CHART 3 (63). AFFORESTATION OF NON-FOREST LAND

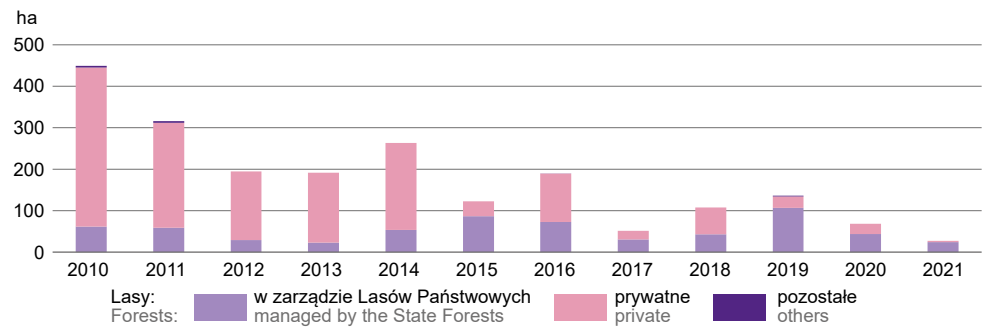

WYKRES 4 (64). **POZYSKANIE DREWNA (grubizny)[a]**

CHART 4 (64). REMOVALS (of large timber)[a]

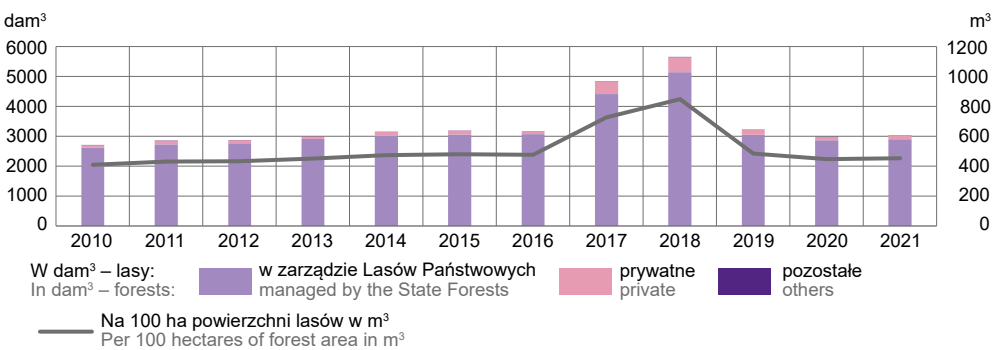

a Bez pozyskania drewna (grubizny) z zadrzewień; z wyłączeniem karpiny.
a Excluding (timber) removals from afforestated areas; excluding stump wood.

TABL. 3 (110). **POZYSKANIE DREWNA**[a]
REMOVALS[a]

WYSZCZEGÓLNIENIE	2010	2015	2020	2021				SPECIFICATION
				ogółem grand total	lasy publiczne public forests		lasy prywatne private forests	
					razem total	w tym własność Skarbu Państwa of which owned by the State Treasury		
O G Ó Ł E M w dam³	**2940**	**3377**	**3219**	**3182**	**3060**	**3058**	**122**	**T O T A L in dam³**
Grubizna	**2712**	**3192**	**2981**	**3028**	**2905**	**2904**	**122**	**Timber**
Grubizna iglasta	2132	2549	2353	2401	2286	2285	115	Coniferous
w tym drewno wielkowymiarowe	940	1040	1033	1097	1060	1059	37	of which large-size wood
Grubizna liściasta	580	643	628	628	620	619	8	Non-coniferous
w tym drewno wielkowymiarowe	191	213	215	211	209	208	2	of which large-size wood
Drewno małowymiarowe[b]	**228**	**185**	**238**	**154**	**154**	**154**	**-**	**Slash**[b]
Do przerobu przemysłowego	44	25	7	3	3	3	-	Slash for industrial purposes
Opałowe	184	159	231	151	151	151	-	Firewood
GRUBIZNA NA 100 ha POWIERZCHNI LASÓW w m³	**409,3**	**479,4**	**446,8**	**453,1**	**491,8**	**494,4**	**158,0**	**TIMBER PER 100 hectares OF FOREST AREA in m³**

a Bez pozyskania drewna (grubizny) z zadrzewień; z wyłączeniem karpiny. b Wyłącznie w lasach publicznych.
a Excluding removals (of timber) from afforestated areas; excluding stump wood. b Solely in public forests.

TABL. 4 (111). **SKUP OWOCÓW I GRZYBÓW LEŚNYCH**[a] **ORAZ ZWIERZYNY ŁOWNEJ**
PROCUREMENT OF FOREST FRUITS AND MUSHROOMS[a] AS WELL AS GAME ANIMALS

WYSZCZEGÓLNIENIE	2010	2015	2020	2021		SPECIFICATION
	w t in tonnes				Polska=100 Poland=100	
Owoce leśne	2504	2274	1632	677	15,6	Forest fruit
Grzyby leśne	1227	906	684	459	19,6	Forest mushrooms
Zwierzyna łowna	519	934	874	770	6,8	Game animals

a Dane dotyczą owoców i grzybów leśnych świeżych.
a Data concern fresh forest fruit and mushrooms.

TABL. 5 (112). **POŻARY W LASACH**
FOREST FIRES

WYSZCZEGÓLNIENIE	2010	2015	2020	2021	SPECIFICATION
Pożary	277	431	228	232	Number of fires
w tym: podpalenia	57	96	62	33	of which: arsons
nieostrożność dorosłych	107	162	72	88	negligence of adults
Powierzchnia lasów dotkniętych pożarami w ha	53,17	67,26	19,40	190,23	Area of forest burned in hectares
w tym: podpalenia	21,60	23,96	6,90	151,19	of which: arsons
nieostrożność dorosłych	16,48	23,09	4,29	14,26	negligence of adults
Przeciętna powierzchnia lasu objęta jednym pożarem w ha	0,19	0,16	0,09[a]	0,82	Average forest area burned by a fire in hectares

a Dane zmieniono w stosunku do opublikowanych w poprzedniej edycji Rocznika.
Ź r ó d ł o: dane z Krajowego Systemu Informacji o Pożarach prowadzonego przez Instytut Badawczy Leśnictwa.
a Data have been changed in relation to those published in the previous edition of the Yearbook.
S o u r c e: data of the National Forest Fire Information System held by the Forest Research Institute.

Uwaga do tablic 6–8
Dane dotyczą łowieckiego roku gospodarczego liczonego od 1 kwietnia danego roku do 31 marca roku następnego.
Note to tables 6–8
Data concern the hunting economic year from 1 April of a given year to 31 March of the following year.

TABL. 6 (113). **KOŁA I CZŁONKOWIE ORAZ OBWODY ŁOWIECKIE POLSKIEGO ZWIĄZKU ŁOWIECKIEGO**

Stan w dniu 31 marca

CLUBS, MEMBERS AND HUNTING DISTRICTS OF THE POLISH HUNTING ASSOCIATION

As of 31 March

WYSZCZEGÓLNIENIE	2010	2015	2020	2021	SPECIFICATION
Koła łowieckie:					Hunting clubs:
liczba[a]	132	132	136	138	number[a]
członkowie[b]	3322	7227	7675	7658	members[b]
Obwody łowieckie:					Hunting districts:
liczba	308	306	252	306	number
powierzchnia w tys. ha	1556,5	1640,6	1347,0	1628,5	area in thousand ha
w tym na gruntach leśnych	588,1	628,8	555,3	627,4	of which on forest land

a, b Dane grupowane według: a – siedziby koła łowieckiego, b – miejsca zamieszkania członka koła.
Ź r ó d ł o: dane Polskiego Związku Łowieckiego.
a, b Data grouped according to: a – the seat of a hunting club, b – a place of residence of a hunting club member.
S o u r c e: data of the Polish Hunting Association.

TABL. 7 (114). **WAŻNIEJSZE ZWIERZĘTA ŁOWNE[a]**

Stan w dniu 10 marca

MAJOR GAME SPECIES[a]

As of 10 March

ZWIERZĘTA ŁOWNE	2010[b]	2015	2020	2021	GAME SPECIES
W SZTUKACH IN HEADS					
Łosie	54	242	422	560	Elk
Daniele	959	1823	1611	1635	Fallow deer
Muflony	132	51	30	29	Mouflons
W TYSIĄCACH SZTUK IN THOUSAND HEADS					
Jelenie	14,0	20,1	24,4	24,0	Deer
Sarny	52,1	59,4	57,9	56,6	Roe deer
Dziki	17,0	19,1	6,8	6,5	Wild boars
Lisy	11,7	12,8	11,5	11,7	Foxes
Zające	16,3	27,6	37,9	38,3	Hares
Bażanty	5,7	7,0	7,7	7,7	Pheasants
Kuropatwy	8,1	7,3	8,6	8,4	Partridges

a Dane szacunkowe. b Dane nie obejmują ośrodków hodowli zwierzyny zarządzanych przez Lasy Państwowe.
Ź r ó d ł o: dane Dyrekcji Generalnej Lasów Państwowych, Polskiego Związku Łowieckiego oraz innych jednostek prowadzących ośrodki hodowli zwierzyny.
a Estimated data. b Data excluding game breeding centres managed by the State Forests.
S o u r c e: data of the General Directorate of the State Forests, Polish Hunting Association and other units running game breeding centres.

TABL. 8 (115). **ODSTRZAŁ[a] WAŻNIEJSZYCH ZWIERZĄT ŁOWNYCH**

SHOOTING[a] OF MAJOR GAME SPECIES

ZWIERZĘTA ŁOWNE	2010/11[b]	2015/16	2020/21	2021/22	GAME SPECIES
	w szt. in heads				
Daniele	240	522	368	366	Fallow deer
Jelenie	4888	9705	8287	8304	Deer
Sarny	9906	13369	10543	9848	Roe deer
Dziki	16571	22232	22169	11590	Wild boars
Lisy	7526	7578	7407	6680	Foxes
Zające	298	123	-	61	Hares
Bażanty	580	1091	476	147	Pheasants
Kuropatwy	1	-	-	-	Partridges

a Dane szacunkowe. b Dane nie obejmują ośrodków hodowli zwierzyny zarządzanych przez Lasy Państwowe.
Ź r ó d ł o: dane Dyrekcji Generalnej Lasów Państwowych, Polskiego Związku Łowieckiego oraz innych jednostek prowadzących ośrodki hodowli zwierzyny.
a Estimated data. b Data excluding game breeding centres managed by the State Forests.
S o u r c e: data of the General Directorate of the State Forests, Polish Hunting Association and other units running game breeding centres.