

2018

100 lat  
GUS



Urząd Statystyczny  
w Gdańsku



# Województwo pomorskie. Podregiony, powiaty, gminy

Pomorskie voivodship. Subregions, powiats, gminas

Urząd Statystyczny w Gdańsku Statistical Office in Gdańsk

Gdańsk 2018

**Zespół redakcyjny**  
Editorial board

Przewodniczący, Redaktor główny  
President, Editor-in-Chief

Jerzy Auksztol, Małgorzata Buńko

Członkowie  
Members

Beata Bojarska, Barbara Brzezińska, Aleksandra Sarnowska, Magdalena Wiktor

**OPRACOWANIE MERYTORYCZNE**  
CONTENT-RELATED WORKS

Urząd Statystyczny w Gdańsku, Pomorski Ośrodek Badań Regionalnych  
Statistical Office in Gdańsk, Pomeranian Centre for Regional Surveys

**Zespół autorski**  
Editorial team

Gabriela Adamska-Szreder, Anna Borkowska, Wiesława Bryłowska, Anna Buchowiecka, Ewa Bujarska, Sylwia Czajka, Agnieszka Felczykowska, Anna Karczewska, Dorota Kazanowska, Małgorzata Kloz, Justyna Kulewska, Mirosława Lindenberg, Teresa Miszke, Andrzej Muszewski, Dorota Piotrowska, Karina Pokrywka, Magdalena Poleszuk, Milena Pragacz, Katarzyna Rybicka, Halina Sadowska, Andrzej Sirocki, Monika Towiańska, Magdalena Wojdyńska, Dorota Żeromska-Mielniczuk, Anna Żochowska

**PRACE WYDAWNICZE**  
EDITORIAL WORK

Urząd Statystyczny w Gdańsku  
Statistical Office in Gdańsk

**Opracowanie redakcyjne i korekta**  
Editorial works and proof-reading

Mirosława Lindenberg

**Skład komputerowy i opracowanie graficzne**  
Typesetting and graphics

Gabriela Adamska-Szreder

**Zdjęcie zamieszczone na okładce**  
Photograph on the cover

Sopot, Latarnia morska – Małgorzata Kloz

ISSN 1733-1269

**Publikacja dostępna na stronie**  
Publications available on website

<http://gdansk.stat.gov.pl/publikacje-i-foldery/roczniki-statystyczne>

**Przy publikowaniu danych Urzędu Statystycznego prosimy o podanie źródła**  
When publishing Statistical Office data – please indicate the source

## Przedmowa

Urząd Statystyczny w Gdańsku przekazuje Państwu kolejne wydanie stałej, corocznej publikacji **Województwo Pomorskie. Podregiony, powiaty, gminy**. Opracowanie to zawiera bogaty zestaw informacji statystycznych charakteryzujących sytuację społeczno-gospodarczą, a także stan środowiska naturalnego w województwie według podregionów, powiatów i gmin. Opracowanie to stanowi istotne uzupełnienie treści ukazującego się równolegle Rocznika statystycznego województwa pomorskiego.

Dane statystyczne, pogrupowane w 16 działach tematycznych, poprzedzają uwagi ogólne, w których wyjaśnione zostały stosowane pojęcia i definicje – ich pełniejszą wersję odnaleźć można w „Roczniku Statystycznym Województwa Pomorskiego”. Zamieszczony materiał statystyczny wzbogacono wykresami.

Publikacja, poza wydaniem książkowym, dostępna jest na stronie internetowej Urzędu <http://gdansk.stat.gov.pl>.

Bardziej szczegółowe informacje dostępne są na stronie internetowej GUS <http://stat.gov.pl>→Banki i bazy danych→Bank Danych Lokalnych oraz w ramach Platformy Analitycznej SWAiD – Dziedziczne Bazy Wiedzy.

Oddając do rąk Państwa publikację **Województwo Pomorskie. Podregiony, powiaty, gminy** dziękuję wszystkim osobom i instytucjom za przekazane informacje, które przyczyniły się do wzbogacenia jej treści. Licząc na to, że opracowanie okaże się wartościowym źródłem informacji o naszym województwie, zapraszam uprzejmie Państwa do lektury.

Jerzy Auksztol  
Dyrektor Urzędu Statystycznego  
w Gdańsku

## Preface

The Statistical Office in Gdańsk presents a successive edition of its regular yearly publication – **Pomorskie Voivodship. Subregions, powiats, gminas**. The elaboration is rich in statistical information characterizing socio-economic situation and the condition of environment in the Voivodship by subregions, powiats and gminas. The elaboration makes a valuable supplement to the content of the simultaneously issued Yearbook.

The presentation of statistical data grouped in 16 thematic chapters is preceded by general notes which explain the applied definitions and notions in brief – their more detailed version can be found in the “Statistical Yearbook of Pomorskie Voivodship”. The statistical information has been enriched with graphs.

This publication, apart from printed edition, is also available on the website of the Office <http://gdansk.stat.gov.pl>.

More detailed information is available on the website of Statistics Poland: <http://stat.gov.pl>→Banks and databases→Local Data Bank and within SWAiD Analytical Platform – Knowledge Databases.

Presenting the publication **Pomorskie Voivodship. Subregions, powiats, gminas** I would sincerely like to thank all persons and institutions for their assistance in providing data, which have contributed to enriching the contents of this elaboration. Hoping that the publication will provide a valuable source of information about our Voivodship, I kindly invite you to read it.

Jerzy Auksztol  
Director of Statistical Office  
in Gdańsk

## SPIS RZECZY

## CONTENTS

	Str. Page
<b>Przedmowa</b> .....	
<b>Spis tablic i wykresów</b> .....	
<b>Objaśnienia znaków umownych. Ważniejsze skróty</b> .....	
<b>Uwagi ogólne</b> .....	
<b>Tablice przeglądowe</b>	
I. Ważniejsze dane o województwie .....	
II. Wybrane dane o podregionach i powiatach .....	
<b>Działy</b>	
I. Stan i ochrona środowiska .....	
II. Podział administracyjny i samorząd terytorialny .....	
III. Bezpieczeństwo publiczne .....	
IV. Powierzchnia i ludność .....	
V. Rynek pracy. Wynagrodzenia .....	
VI. Infrastruktura komunalna. Mieszkania .....	
VII. Edukacja i wychowanie .....	
VIII. Ochrona zdrowia i pomoc społeczna .....	
IX. Kultura. Turystyka. Sport .....	
X. Leśnictwo .....	
XI. Transport .....	
XII. Handel .....	
XIII. Finanse publiczne .....	
XIV. Inwestycje. Środki trwałe .....	
XV. Rachunki regionalne .....	
XVI. Podmioty gospodarki narodowej .....	
<b>Wykresy</b> .....	
<b>Preface</b> .....	3-4
<b>List of tables and charts</b> .....	6-10
<b>Symbols. Major abbreviations</b> .....	11-12
<b>General notes</b> .....	13-15
<b>Review tables</b>	
Major data on the Voivodship .....	16-33
Selected data by subregions and powiats .....	34-45
<b>Chapters</b>	
Environmental protection .....	46-61
Administrative division and territorial government .....	62-69
Public safety .....	70-73
Area and population .....	74-101
Labour market. Wages and salaries .....	102-133
Municipal infrastructure. Dwellings .....	134-162
Education .....	163-190
Health care and social welfare .....	191-201
Culture. Tourism. Sport .....	202-211
Forestry .....	212-227
Transport .....	228-231
Trade .....	232-233
Public finance .....	234-272
Investments. Fixed assets .....	273-276
Regional accounts .....	277-279
Entities of the national economy .....	280-296
<b>Charts</b> .....	297-308

## SPIS TABLIC

## LIST OF TABLES

	Tabl. Table	Str. Page
<b>DZIAŁ I</b>		
<b>STAN I OCHRONA ŚRODOWISKA</b>		
Uwagi ogólne .....	x	46
Pobór wody na potrzeby gospodarki narodowej i ludności w 2017 r. ....	1	50
Powierzchnia i pobór wody do nawodnień w rolnictwie i leśnictwie oraz napełniania stawów rybnych w 2017 r. ....	2	51
Zużycie wody na potrzeby gospodarki narodowej i ludności w 2017 r. ....	3	52
Ścieki przemysłowe i komunalne oraz ludność korzystająca z oczyszczalni ścieków w 2017 r. ....	4	53
Oczyszczalnie ścieków w 2017 r. ....	5	54
Emisja i redukcja zanieczyszczeń powietrza w 2017 r. ....	6	56
Ochrona przyrody i krajobrazu w 2017 r. ....	7	57
Odpady wytworzone i dotychczas składowane (nagromadzone) oraz tereny ich składowania w 2017 r. ....	8	58
Nakłady na środki trwałe służące ochronie środowiska i gospodarce wodnej według wybranych kierunków inwestowania w 2017 r. (ceny bieżące) .....	9	59
Nakłady na środki trwałe służące ochronie środowiska i gospodarce wodnej według źródeł finansowania w 2017 r. (ceny bieżące) .....	10	60
<b>DZIAŁ II</b>		
<b>PODZIAŁ ADMINISTRACYJNY I SAMORZĄD TERYTORIALNY</b>		
Uwagi ogólne .....	x	62
Jednostki podziału terytorialnego w 2017 r. ....	1(11)	62
Radni rad gmin według płci, wieku i poziomu wykształcenia w 2017 r. ....	2(12)	63
Radni rad powiatów i rad miast w miastach na prawach powiatu według płci, wieku i poziomu wykształcenia w 2017 r. ....	3(13)	69
<b>DZIAŁ III</b>		
<b>BEZPIECZEŃSTWO PUBLICZNE</b>		
Uwagi ogólne .....	x	70
Przestępstwa stwierdzone przez Policję w zakończonych postępowaniach przygotowawczych w 2017 r. ....	1(14)	71
Wskaźniki wykrywalności sprawców przestępstw stwierdzonych przez Policję w 2017 r. ....	2(15)	72
Zarejestrowana działalność Państwowej Straży Pożarnej w 2017 r. ....	3(16)	73
<b>CHAPTER I</b>		
<b>ENVIRONMENTAL PROTECTION</b>		
General notes .....	x	46
Water withdrawal for needs of the national economy and population in 2017 .....	1	50
Area and water withdrawal for irrigation in agriculture and forestry as well as water for filling fish ponds in 2017 .....	2	51
Water consumption for needs of the national economy and population in 2017 .....	3	52
Industrial and municipal wastewater and population connected to wastewater treatment plants in 2017 .....	4	53
Wastewater treatment plants in 2017 .....	5	54
Emission and reduction of air pollutants in 2017 .....	6	56
Nature and landscape protection in 2017 .....	7	57
Waste generated and landfilled up to now (accumulated) as well as their storage yards areas in 2017 .....	8	58
Outlays on fixed assets for environmental protection and water management by selected directions of investing in 2017 (current prices) .....	9	59
Outlays on fixed assets for environmental protection and water management by financing source in 2017 (current prices) .....	10	60
<b>CHAPTER II</b>		
<b>ADMINISTRATIVE DIVISION AND TERRITORIAL GOVERNMENT</b>		
General notes .....	x	62
Territorial division units in 2017 .....	1(11)	62
Councillors of gmina councils by sex, age and educational level in 2017 .....	2(12)	63
Councillors of powiat councils and city councils in cities with powiat status by sex, age and educational level in 2017 .....	3(13)	69
<b>CHAPTER III</b>		
<b>PUBLIC SAFETY</b>		
General notes .....	x	70
Ascertained crimes by the Police in completed preparatory proceedings in 2017 .....	1(14)	71
Rates of detectability of delinquents in ascertained crimes by the Police in 2017 .....	2(15)	72
Registered activity of the State Fire Service in 2017 .....	3(16)	73

	Tabl. Table	Str. Page
<b>DZIAŁ IV</b>		
<b>POWIERZCHNIA I LUDNOŚĆ</b>		
Uwagi ogólne .....	x	74
Powierzchnia i ludność w 2017 r. ....	1(17)	76
Ludność według płci oraz biologicznych i edukacyjnych grup wieku w 2017 r. ....	2(18)	88
Ruch naturalny ludności w 2017 r. ....	3(19)	89
Małżeństwa, rozwody i separacje w 2017 r. ....	4(20)	95
Zgony według wybranych przyczyn w 2016 r. ....	5(21)	96
Migracje wewnętrzne i zagraniczne ludności na pobyt stały w 2017 r. ....	6(22)	97
Migracje wewnętrzne ludności na pobyt stały w 2017 r. ....	7(23)	98
<b>DZIAŁ V</b>		
<b>RYNEK PRACY. WYNAGRODZENIA</b>		
Uwagi ogólne .....	x	102
Pracujący w 2017 r. ....	1(24)	107
Przeciętne zatrudnienie w 2017 r. ....	2(25)	117
Bezrobotni zarejestrowani i stopa bezrobocia w 2017 r. ....	3(26)	118
Bezrobotni nowo zarejestrowani i wyrejestrowani oraz oferty pracy w 2017 r. ....	4(27)	119
Bezrobotni zarejestrowani według płci w 2017 r. ....	5(28)	120
Bezrobotni zarejestrowani według wieku i poziomu wykształcenia w 2017 r. ....	6(29)	125
Bezrobotni zarejestrowani według czasu pozostawania bez pracy w 2017 r. ....	7(30)	126
Bezrobotni zarejestrowani według stażu pracy w 2017 r. ....	8(31)	127
Bezrobotni zarejestrowani będący w szczególnej sytuacji na rynku pracy w 2017 r. ....	9(32)	128
Poszkodowani w wypadkach przy pracy oraz liczba dni niezdolności do pracy spowodowanej wypadkami w 2017 r. ....	10(33)	129
Zatrudnieni w warunkach zagrożenia w 2017 r. ....	11(34)	130
Zatrudnieni w warunkach zagrożenia czynnikami szkodliwymi i niebezpiecznymi dla zdrowia w 2017 r. ....	12(35)	131
Zatrudnieni na stanowiskach pracy, dla których dokonano oceny ryzyka zawodowego w 2017 r. ....	13(36)	132
Przeciętne miesięczne wynagrodzenia brutto w 2017 r. ....	14(37)	133
<b>DZIAŁ VI</b>		
<b>INFRASTRUKTURA KOMUNALNA. MIESZKANIA</b>		
Uwagi ogólne .....	x	134
Wodociągi i kanalizacja w 2017 r. ....	1(38)	137
Sieć gazowa oraz odbiorcy i zużycie gazu z sieci w gospodarstwach domowych w 2017 r. ....	2(39)	143
Odbiorcy oraz zużycie energii elektrycznej w gospodarstwach domowych w 2017 r. ....	3(40)	144
Odpady komunalne zmieszane, nieczystości ciekłe i składowiska w 2017 r. ....	4(41)	145
<b>CHAPTER IV</b>		
<b>AREA AND POPULATION</b>		
General notes .....	x	74
Area and population in 2017 .....	1(17)	76
Population by sex and biological and educational age groups in 2017 .....	2(18)	88
Vital statistics of population in 2017 .....	3(19)	89
Marriages, divorces and separations in 2017 .....	4(20)	95
Deaths by selected causes in 2016 .....	5(21)	96
Internal and international migration of population for permanent residence in 2017 .....	6(22)	97
Internal migration of population for permanent residence in 2017 .....	7(23)	98
<b>CHAPTER V</b>		
<b>LABOUR MARKET. WAGES AND SALARIES</b>		
General notes .....	x	102
Employed persons in 2017 .....	1(24)	107
Average paid employment in 2017 .....	2(25)	117
Registered unemployed persons and unemployment rate in 2017 .....	3(26)	118
Newly registered unemployed persons and persons removed from unemployment rolls as well as job offers in 2017 .....	4(27)	119
Registered unemployed persons by sex in 2017 ...	5(28)	120
Registered unemployed persons by age and educational level in 2017 .....	6(29)	125
Registered unemployed persons by duration of unemployment in 2017 .....	7(30)	126
Registered unemployed persons by work seniority in 2017 .....	8(31)	127
Registered unemployed persons with a specific situation on the labour market in 2017 .....	9(32)	128
Persons injured in accidents at work and days lost due to accidents in 2017 .....	10(33)	129
Persons working in hazardous conditions in 2017 .....	11(34)	130
Persons working in hazardous conditions caused by factors harmful and hazardous to health in 2017 .....	12(35)	131
Persons working at workstations assessed for occupational risk in 2017 .....	13(36)	132
Average monthly gross wages and salaries in 2017 .....	14(37)	133
<b>CHAPTER VI</b>		
<b>MUNICIPAL INFRASTRUCTURE. DWELLINGS</b>		
General notes .....	x	134
Water supply and sewage systems in 2017 .....	1(38)	137
Gas supply network as well as consumers and consumption of gas from gas supply system in households in 2017 .....	2(39)	143
Consumers and consumption of electricity in households in 2017 .....	3(40)	144
Mixed municipal waste, liquid waste and landfill sites in 2017 .....	4(41)	145

	Tabl. Table	Str. Page
Zasoby mieszkaniowe w 2017 r. ....	Dwelling stocks in 2017 .....	5(42) 146
Mieszkania w zasobach mieszkaniowych wyposażone w instalacje w 2017 r. ....	Dwellings in dwelling stocks fitted with installations in 2017 .....	6(43) 152
Budynki oddane do użytkowania w 2017 r. ....	Buildings completed in 2017 .....	7(44) 153
Mieszkania oddane do użytkowania w 2017 r. ...	Dwellings completed in 2017 .....	8(45) 154
Wybrane wskaźniki w zakresie mieszkań oddanych do użytkowania w 2017 r. ....	Selected indices of dwellings completed in 2017 .....	9(46) 160
Mieszkania oddane do użytkowania wyposażone w instalacje w 2017 r. ....	Dwellings completed fitted with installations in 2017 .....	10(47) 161
Mieszkania oddane do użytkowania według form budownictwa w 2017 r. ....	Dwellings completed by forms of construction in 2017 .....	11(48) 162
<b>DZIAŁ VII</b>	<b>CHAPTER VII</b>	
<b>EDUKACJA I WYCHOWANIE</b>	<b>EDUCATION</b>	
Uwagi ogólne .....	General notes .....	x 163
Szkoły podstawowe dla dzieci i młodzieży w roku szkolnym 2017/18 .....	Primary schools for children and youth in the 2017/18 school year .....	1(49) 166
Gimnazja dla dzieci i młodzieży w roku szkolnym 2017/18 .....	Lower secondary schools for children and youth in the 2017/18 school year .....	2(50) 171
Branżowe szkoły I stopnia dla młodzieży oraz szkoły specjalne przysposabiające do pracy w roku szkolnym 2017/18 .....	Stage I sectoral vocational schools for youth and special job-training schools in the 2017/18 school year .....	3(51) 176
Licea ogólnokształcące dla młodzieży w roku szkolnym 2017/18 .....	General secondary schools for youth in the 2017/18 school year .....	4(52) 177
Technika i ogólnokształcące szkoły artystyczne dla młodzieży w roku szkolnym 2017/18 .....	Technical secondary schools and general art schools for youth in the 2017/18 school year ....	5(53) 178
Szkoły policealne w roku szkolnym 2017/18 .....	Post-secondary schools in the 2017/18 school year .....	6(54) 179
Uczący się języków obcych w szkołach podstawowych i gimnazjach dla dzieci i młodzieży w roku szkolnym 2017/18 .....	Pupils and students learning foreign languages in primary schools and lower secondary schools for children and youth in the 2017/18 school year .....	7(55) 180
Uczący się języków obcych w szkołach ponadgimnazjalnych i ponadpodstawowych dla młodzieży oraz policealnych w roku szkolnym 2017/18 .....	Students learning foreign languages in upper secondary and post-primary schools for youth and in post-secondary schools in the 2017/18 school year .....	8(56) 182
Szkoły dla dorosłych w roku szkolnym 2017/18 .....	Schools for adults in the 2017/18 school year .....	9(57) 184
Wychowanie przedszkolne w roku szkolnym 2017/18 .....	Pre-primary education in the 2017/18 school year .....	10(58) 185
<b>DZIAŁ VIII</b>	<b>CHAPTER VIII</b>	
<b>OCHRONA ZDROWIA I POMOC SPOŁECZNA</b>	<b>HEALTH CARE AND SOCIAL WELFARE</b>	
Uwagi ogólne .....	General notes .....	x 191
Łóżka w szpitalach ogólnych, apteki ogólnodostępne i punkty apteczne w 2017 r. ....	Beds in general hospitals, generally available pharmacies and pharmaceutical outlets in 2017 .....	1(59) 195
Ambulatoryjna opieka zdrowotna w 2017 r. ....	Out-patient health care in 2017 .....	2(60) 196
Żłobki i kluby dziecięce w 2017 r. ....	Nurseries and children's clubs in 2017 .....	3(61) 197
Rodzinną pieczę zastępczą w 2017 r. ....	Family foster care in 2017 .....	4(62) 198
Instytucjonalną pieczę zastępczą w 2017 r. ....	Institutional foster care in 2017 .....	5(63) 199
Pomoc społeczna stacjonarna w 2017 r. ....	Stationary social welfare in 2017 .....	6(64) 201
<b>DZIAŁ IX</b>	<b>CHAPTER IX</b>	
<b>KULTURA. TURYSTYKA. SPORT</b>	<b>CULTURE. TOURISM. SPORT</b>	
Uwagi ogólne .....	General notes .....	x 202
Biblioteki publiczne (z filiami) w 2017 r. ....	Public libraries (with branches) in 2017 .....	1(65) 203
Muzea w 2017 r. ....	Museums in 2017 .....	2(66) 208
Kina stałe w 2017 r. ....	Indoor cinemas in 2017 .....	3(67) 209
Baza noclegowa turystyki w 2017 r. ....	Tourist accommodation establishments in 2017 ....	4(68) 210
Kluby sportowe w 2016 r. ....	Sports clubs in 2016 .....	5(69) 211



	Tabl. Table	Str. Page
<b>DZIAŁ X</b>		
<b>LEŚNICTWO</b>		
Uwagi ogólne .....	x	212
Powierzchnia gruntów leśnych w 2017 r. ....	1(70)	213
Powierzchnia lasów w 2017 r. ....	2(71)	219
Grunty nieleśne zalesione i przeznaczone do zalesienia w 2017 r. ....	3(72)	225
Lasy prywatne i gminne w 2017 r. ....	4(73)	227
<b>DZIAŁ XI</b>		
<b>TRANSPORT</b>		
Uwagi ogólne .....	x	228
Drogi publiczne w 2017 r. ....	1(74)	229
Pojazdy samochodowe i ciągniki zarejestrowane w 2017 r. ....	2(75)	230
Wypadki drogowe i ich ofiary w 2017 r. ....	3(76)	231
<b>DZIAŁ XII</b>		
<b>HANDEL</b>		
Uwagi ogólne .....	x	232
Targowiska w 2017 r. ....	1(77)	232
<b>DZIAŁ XIII</b>		
<b>FINANSE PUBLICZNE</b>		
Uwagi ogólne .....	x	234
Dochody budżetów gmin według rodzajów w 2017 r. ....	1(78)	236
Wydatki budżetów gmin według rodzajów w 2017 r. ....	2(79)	246
Wydatki budżetów gmin według działów w 2017 r. ....	3(80)	252
Dochody i wydatki budżetów gmin na 1 mieszkańca w 2017 r. ....	4(81)	260
Dochody budżetów powiatów i miast na prawach powiatu według rodzajów w 2017 r. ....	5(82)	264
Dochody budżetów powiatów i miast na prawach powiatu według działów w 2017 r. ....	6(83)	266
Wydatki budżetów powiatów i miast na prawach powiatu według rodzajów w 2017 r. ....	7(84)	268
Wydatki budżetów powiatów i miast na prawach powiatu według działów w 2017 r. ....	8(85)	270
Dochody i wydatki budżetów powiatów i miast na prawach powiatu na 1 mieszkańca w 2017 r. ....	9(86)	272
<b>DZIAŁ XIV</b>		
<b>INWESTYCJE. ŚRODKI TRWAŁE</b>		
Uwagi ogólne .....	x	273
Nakłady inwestycyjne w przedsiębiorstwach w 2017 r. (ceny bieżące) .....	1(87)	275
Wartość brutto środków trwałych w przedsiębiorstwach w 2017 r. (bieżące ceny ewidencyjne) .....	2(88)	276
<b>DZIAŁ XV</b>		
<b>RACHUNKI REGIONALNE</b>		
Uwagi ogólne .....	x	277
Produkt krajowy brutto (ceny bieżące) .....	1(89)	278
Wartość dodana brutto według rodzajów działalności (ceny bieżące) .....	2(90)	279
<b>CHAPTER X</b>		
<b>FORESTRY</b>		
General notes .....	x	212
Forest land in 2017 .....	1(70)	213
Forest area in 2017 .....	2(71)	219
Non-forest land afforested and designated for afforestation in 2017 .....	3(72)	225
Private and gmina forests in 2017 .....	4(73)	227
<b>CHAPTER XI</b>		
<b>TRANSPORT</b>		
General notes .....	x	228
Public roads in 2017 .....	1(74)	229
Registered road vehicles and tractors in 2017 .....	2(75)	230
Road accidents and their casualties in 2017 .....	3(76)	231
<b>CHAPTER XII</b>		
<b>TRADE</b>		
General notes .....	x	232
Marketplaces in 2017 .....	1(77)	232
<b>CHAPTER XIII</b>		
<b>PUBLIC FINANCE</b>		
General notes .....	x	234
Revenue of gminas budgets by type in 2017 .....	1(78)	236
Expenditure of gminas budgets by type in 2017 .....	2(79)	246
Expenditure of gminas budgets by division in 2017 .....	3(80)	252
Revenue and expenditure of gminas budgets per capita in 2017 .....	4(81)	260
Revenue of powiats budgets and cities with powiat status by type in 2017 .....	5(82)	264
Revenue of powiats budgets and cities with powiat status by division in 2017 .....	6(83)	266
Expenditure of powiats budgets and cities with powiat status by type in 2017 .....	7(84)	268
Expenditure of powiats budgets and cities with powiat status by division in 2017 .....	8(85)	270
Revenue and expenditure of powiats budgets and cities with powiat status per capita in 2017 .....	9(86)	272
<b>CHAPTER XIV</b>		
<b>INVESTMENTS. FIXED ASSETS</b>		
General notes .....	x	273
Investment outlays in enterprises in 2017 (current prices) .....	1(87)	275
Gross value of fixed assets in enterprises in 2017 (current book-keeping prices) .....	2(88)	276
<b>CHAPTER XV</b>		
<b>REGIONAL ACCOUNTS</b>		
General notes .....	x	277
Gross domestic product (current prices) .....	1(89)	278
Gross value added by kinds of activities (current prices) .....	2(90)	279

	Tabl. Table	Str. Page
<b>DZIAŁ XVI</b>		
<b>PODMIOTY GOSPODARKI NARODOWEJ</b>		
Uwagi ogólne .....	x	280
Podmioty gospodarki narodowej w rejestrze REGON w 2017 r. ....	1(91)	281
Podmioty gospodarki narodowej w rejestrze REGON według wybranych sekcji w 2017 r. ....	2(92)	289
Spółki handlowe według form prawnych w 2017 r. ....	3(93)	296

## SPIS WYKRESÓW

	Str. Page
Województwo pomorskie w 2017 r. ....	297
Ludność w 2017 r. ....	298
Ruch naturalny ludności w 2017 r. ....	299
Saldo migracji wewnętrznych i zagranicznych na pobyt stały na 1000 ludności w 2017 r. ....	300
Stopa bezrobocia rejestrowanego w 2017 r. ....	301
Wybrane kategorie bezrobotnych w % ogółem w 2017 r. ....	302
Mieszkania oddane do użytkowania .....	303
Biblioteki publiczne w 2017 r. ....	304
Lesistość w 2017 r. ....	305
Dochody i wydatki budżetów gmin na 1 mieszkańca w 2017 r. ....	306
Dochody, wydatki i wynik budżetów powiatów oraz miast na prawach powiatu na 1 mieszkańca w 2017 r. ....	307
Podmioty gospodarki narodowej na 1000 ludności w 2017 r. ....	308

## CHAPTER XVI

### ENTITIES OF THE NATIONAL ECONOMY

General notes .....	x	280
Entities of the national economy in the REGON register in 2017 .....	1(91)	281
Entities of the national economy in the REGON register by selected sections in 2017 .....	2(92)	289
Commercial companies by legal status in 2017 ....	3(93)	296

## LIST OF CHARTS

## OBJAŚNIENIA ZNAKÓW UMOWNYCH SYMBOLS

- Kreska (-) – zjawisko nie wystąpiło.  
magnitude zero.
- Zero: (0) – zjawisko istniało w wielkości mniejszej od 0,5;  
magnitude not zero, but less than 0.5 of a unit;  
(0,0) – zjawisko istniało w wielkości mniejszej od 0,05.  
magnitude not zero, but less than 0.05 of a unit.
- Kropka (•) – zupełny brak informacji lub brak informacji wiarygodnych.  
data not available or not reliable.
- Znak x – wypełnienie pozycji jest niemożliwe lub niecelowe.  
not applicable.
- Znak  $\Delta$  – oznacza, że nazwy zostały skrócone w stosunku do obowiązującej klasyfikacji; ich pełne nazwy podano w uwagach ogólnych do publikacji, ust. 15 na str. 15.  
categories of applied classification are presented in abbreviated form; their full names are given in the general notes to the publication, item 15 on page 15.
- Znak # – oznacza, że dane nie mogą być opublikowane ze względu na konieczność zachowania tajemnicy statystycznej w rozumieniu ustawy o statystyce publicznej.  
data may not be published due to the necessity of maintaining statistical confidentiality in accordance with the Law on Official Statistics.
- „W tym”  
“Of which” – oznacza, że nie podaje się wszystkich składników sumy.  
indicates that not all elements of the sum are given.
- Comma (,) – used in figures represents the decimal point.

## WAŻNIEJSZE SKRÓTY MAJOR ABBREVIATIONS

tys.	= tysiąc	GWh	= gigawatogodzina
thous.	= thousand		gigawatt • hour
mln	= milion	d	= doba
	million	24 h	= 24 hours
zł	= złoty	r.	= rok
zł	= zloty		
szt.	= sztuka	cd.	= ciąg dalszy
		cont.	= continued
wol.	= wolumin	dok.	= dokończenie
vol.	= volume	cont.	= continued
kg	= kilogram	dt	= decytona
	kilogram		deciton

t	= tona tonne	poz.	= pozycja
km	= kilometr kilometre	pkt	= punkt
m <sup>2</sup>	= metr kwadratowy square metre	tabl.	= tablica table
ha	= hektar hectare	ust.	= ustęp
km <sup>2</sup>	= kilometr kwadratowy square kilometre	Dz. U.	= Dziennik Ustaw
l	= litr litre	itd.	= i tak dalej
m <sup>3</sup>	= metr sześcienny cubic metre	itp.	= i tym podobne
dam <sup>3</sup>	= dekametr sześcienny cubic decametre	etc.	= and the like
kWh	= kilowatogodzina kilowatt ·hour	m.in.	= między innymi
nr (Nr)	= numer	i.a.	= inter alia
No.	= number	np.	= na przykład
p.proc.	= punkt procentowy	e.g.	= for example
		tj.	= to jest
		i.e.	= that is
		tzn.	= to znaczy
		i.e.	= that is
		tzw.	= tak zwany
		ww.	= wyżej wymienione

## UWAGI OGÓLNE

1. Dane zamieszczone w publikacji – jeśli nie zaznaczono inaczej – podano w **każdorazowym podziale administracyjnym** oraz zgodnie z każdorazowym stanem organizacyjnym gospodarki narodowej.

W tablicach zawierających informacje w podziale na **miasta i wieś**, przez „**miasta**” rozumie się gminy miejskie oraz miasta w gminach miejsko-wiejskich, przez „**wieś**” – gminy wiejskie oraz obszary wiejskie w gminach miejsko-wiejskich.

2. Dane prezentowane dla podregionów, powiatów i gmin odpowiadają poziomowi 3, 4 i 5 **Nomenklatury Jednostek Terytorialnych do Celów Statystycznych**, opracowanej na podstawie Klasyfikacji Jednostek Terytorialnych do Celów Statystycznych (NUTS), obowiązującej w krajach Unii Europejskiej, zgodnie z Rozporządzeniem (WE) Nr 1059/2003 Parlamentu Europejskiego i Rady z dnia 26 V 2003 r. (Dz. Urz. UE L 154 z 21 VI 2003 r., z późniejszymi zmianami). Od 1 I 2018 r. obowiązują zmiany wprowadzone Rozporządzeniem Komisji (UE) 2016/2066 z dnia 21 XI 2016 r., zgodnie z którym od 1 I 2018 r. Polskę podzielono na 3 poziomy, w ramach których funkcjonuje 97 jednostek statystycznych NUTS.

**Podregiony** (poziom 3) grupują – w ramach każdego województwa – jednostki szczebla powiatowego (73 jednostki).

3. Prezentowane dane – jeśli nie zaznaczono inaczej – dotyczą **całej gospodarki narodowej**, tj. wszystkich podmiotów zlokalizowanych na terenie województwa, bez względu na formy organizacyjne i formy własności.

4. Dane prezentuje się:

1) w układzie **Polskiej Klasyfikacji Działalności – PKD 2007**, opracowanej na podstawie Statystycznej Klasyfikacji Działalności Gospodarczej we Wspólnocie Europejskiej – Statistical Classification of Economic Activities in the European Community – NACE Rev. 2. PKD 2007 wprowadzona została z dniem 1 I 2008 r. rozporządzeniem Rady Ministrów z dnia 24 XII 2007 r. (Dz. U. Nr 251, poz. 1885, z późniejszymi zmianami).

W ramach PKD 2007 wyodrębniono „**Przemysł**” jako dodatkowe grupowanie, które obejmuje sekcje: „Górnictwo i wydobywanie”, „Przetwórstwo przemysłowe”, „Wytwarzanie i zaopatrywanie w energię elektryczną, gaz, parę wodną, gorącą wodę i powietrze do układów klimatyzacyjnych” oraz „Dostawa wody; gospodarowanie ściekami i odpadami oraz działalność związana z rekultywacją”.

2) według **sektorów własności**:

– **sektor publiczny** – grupujący własność państwową (Skarbu Państwa i państwowych osób

## GENERAL NOTES

1. Data in the publication – unless otherwise indicated – are presented according to the **administrative division in a given period** as well as in accordance with the respective organisational status of units of the national economy.

In the tables containing information divided into **urban and rural area**, the term “**urban areas**” is understood as urban gminas and towns in urban-rural gminas, while a “**rural areas**” is understood as rural gminas and rural area in urban-rural gminas.

2. Data presented for subregions, powiats and gminas correspond to levels 3, 4 and 5 of the **Nomenclature of Territorial Units for Statistical Purposes**, compiled on the basis of the Nomenclature of Territorial Units for Statistics (NUTS) obligatory in the countries of the European Union according to the Regulation (EC) No. 1059/2003 of the European Parliament and of the Council of 26 V 2003 (Official Journal of the EU L 154, 21 VI 2003, with later amendments). Since 1 I 2018 were obligatory amendments introduced by Commission Regulation (EU) 2016/2066 of 21 XI 2016, according to which since 1 I 2018 Poland is divided into 3 levels, under which there are 97 NUTS statistical units in Poland.

**Subregions** (level 3) grouping together powiats within each voivodship (73 units).

3. Presented data – unless otherwise indicated – concern **the entire national economy**, i.e., all units located on the voivodship territory regardless of organisational and ownership forms.

4. Data are presented:

1) according to **the Polish Classification of Activities – PKD 2007**, compiled on the basis of the Statistical Classification of Economic Activities in the European Community – NACE Rev. 2. PKD 2007 was introduced on 1 I 2008 by the decree of the Council of Ministers, dated 24 XII 2007 (Journal of Laws No. 251, item 1885, with later amendments).

The item “**Industry**” was introduced as an additional grouping, including sections: “Mining and quarrying”, “Manufacturing”, “Electricity, gas, steam and air conditioning supply” as well as “Water supply; sewerage, waste management and remediation activities”.

2) according to **ownership sectors**:

– **public sector** – grouping state ownership (of the State Treasury and state legal persons),

prawnych), własność jednostek samorządu terytorialnego oraz „własność mieszaną” z przewagą kapitału (mienia) podmiotów sektora publicznego,

- **sektor prywatny** – grupujący własność prywatną krajową (osób fizycznych i pozostałych jednostek prywatnych), własność zagraniczną (osób zagranicznych) oraz „własność mieszaną” z przewagą kapitału (mienia) podmiotów sektora prywatnego i brakiem przewagi sektorowej w kapitale (mieniu) podmiotu.

„Własność mieszaną” określana jest głównie dla spółek i wyznaczana na podstawie struktury kapitału (mienia) deklarowanego we wniosku rejestracyjnym spółki.

5. Prezentowane informacje zostały przedstawione stosownie do zakresu prowadzonych badań, uwzględniających podmioty klasyfikowane według kryterium **liczby pracujących** i – jeśli nie zaznaczono inaczej – obejmują podmioty o liczbie pracujących:

- do 9 osób,
- od 10 do 49 osób,
- 50 osób i więcej.

6. Dane w podziale według sekcji PKD 2007 oraz w podziale terytorialnym opracowano – jeśli nie zaznaczono inaczej – tzw. metodą przedsiębiorstw.

**Metoda przedsiębiorstw (podmiotowa)** oznacza przyjmowanie całych podmiotów gospodarki narodowej za podstawę grupowania wszystkich danych charakteryzujących ich działalność według poszczególnych poziomów klasyfikacyjnych i podziałów terytorialnych.

7. Przez **podmioty gospodarki narodowej** rozumie się jednostki prawne, tj. osoby prawne, jednostki organizacyjne niemające osobowości prawnej oraz osoby fizyczne prowadzące działalność gospodarczą.

Pod pojęciem **podmiotów gospodarczych** rozumie się podmioty prowadzące działalność gospodarczą (produkcyjną i usługową) na własny rachunek w celu osiągnięcia zysku.

8. Jako **ceny stałe** przyjęto w przypadku produkcji sprzedanej przemysłu:

- ceny stałe 1995 r. (średnie ceny bieżące 1995 r.) w 2000 r.,
- ceny stałe 2000 r. (średnie ceny bieżące 2000 r.) w latach 2001-2005,
- ceny stałe 2005 r. (średnie ceny bieżące 2005 r.) w latach 2006-2010,
- ceny stałe 2010 r. (średnie ceny bieżące 2010 r.) w latach 2011-2015,
- ceny stałe 2015 r. (średnie ceny bieżące 2015 r.) od 2016 r.

9. **Liczby względne (wskaźniki, odsetki)** obliczono z reguły na podstawie danych bezwzględnych wyrażonych z większą dokładnością niż podano w tablicach.

10. Do przeliczeń danych według liczby ludności – jeśli nie zaznaczono inaczej – przyjęto liczbę ludności według krajowej definicji zamieszkania, opracowaną metodą bilansową.

Przy przeliczaniu na **1 mieszkańca (1000 ludności itp.)** danych według stanu w końcu roku (np. łóżka w szpitalach, środki trwałe) przyjęto liczbę

the ownership of local government units as well as “mixed ownership” with a predominance of capital (property) of public sector entities,

- **private sector** – grouping private domestic ownership (of natural persons and other private entities), foreign ownership (of foreign persons) as well as “mixed ownership” with a predominance of capital (property) of private sector entities and lack of predominance of public or private sector in capital (property) of the entity.

“Mixed ownership” is defined mainly for companies and determined on the basis of the capital (property) structure as declared in a company’s registration application.

5. Information is presented in compliance with the scope of conducted surveys, considering entities classified according to the criterion of **the number of persons employed**, and – unless otherwise indicated – include entities employing:

- up to 9 persons,
- from 10 to 49 persons,
- 50 persons and more.

6. Data according to NACE Rev. 2 sections and according to territorial division are compiled – unless otherwise indicated – using the enterprise method.

In **the enterprise (entity) method**, the entire organisational unit of entities in the national economy is the basis for grouping all data describing their activity according to individual classification levels and territorial divisions.

7. The term **entities of the national economy** is understood as legal entities, i.e. legal persons, organisational entities without legal personality as well as natural persons conducting economic activity.

The term **economic entities** is understood as entities conducting economic activity (production and services) on their own-account in order to earn a profit.

8. **Constant prices** were adopted in sold production of industry:

- 1995 constant prices (1995 average current prices) in 2000,
- 2000 constant prices (2000 average current prices) in years 2001-2005,
- 2005 constant prices (2005 average current prices) in years 2006-2010,
- 2010 constant prices (2010 average current prices) in years 2011-2015,
- 2015 constant prices (2015 average current prices) since 2016.

9. **Relative numbers (indices, percentages)** are, as a rule, calculated on the basis of absolute data expressed with higher precision than that presented in the tables.

10. For the purpose of calculating data by population number – unless otherwise indicated – the population number according to the national definition of residence, compiled using the balance method, was adopted.

When **computing data per capita (1000 population, etc.)** as the end of a year (e.g., beds in hospitals, fixed assets), the population as of

ludności według stanu w dniu 31 XII, a przy przeliczaniu danych charakteryzujących wielkość zjawiska w ciągu roku (np. ruch naturalny ludności, produkcja) – według stanu w dniu 30 VI.

Dla lat 2000-2009 do przeliczeń przyjęto liczbę ludności zbilansowaną w oparciu o wyniki Narodowego Spisu Powszechnego Ludności i Mieszkań 2002, a od 2010 r. – liczbę ludności zbilansowaną w oparciu o wyniki Narodowego Spisu Powszechnego Ludności i Mieszkań 2011 (za wyjątkiem działu „Rachunki Regionalne”, w którym dane na 1 mieszkańca dla lat 2009-2016 obliczono na podstawie liczby ludności uwzględniające wyniki Narodowego Spisu Powszechnego Ludności i Mieszkań 2011).

**11.** Dane – jeśli nie zaznaczono inaczej – nie obejmują jednostek budżetowych prowadzących działalność w zakresie obrony narodowej i bezpieczeństwa publicznego.

**12.** Niektóre informacje za ostatni rok zostały podane na podstawie danych nieostatecznych i mogą ulec zmianie w następnych publikacjach Urzędu Statystycznego.

**13.** Ze względu na zaokrąglenia danych, w niektórych przypadkach sumy składników mogą się nieznacznie różnić od podanych wielkości „ogółem”.

**14.** Informacje statystyczne pochodzące ze źródeł spoza Urzędu Statystycznego opatrzone odpowiednimi notami, zgodnie z zasadą, że jako źródłodawcę podaje się instytucję przekazującą informacje prezentowane w tablicy za ostatni rok.

**15.** W publikacji zastosowano skróty nazw niektórych poziomów klasyfikacyjnych; zestawienie zastosowanych skrótów i pełnych nazw podaje się poniżej:

#### POLSKA KLASYFIKACJA DZIAŁALNOŚCI – PKD 2007

#### STATISTICAL CLASSIFICATION OF ECONOMIC ACTIVITIES IN THE EUROPEAN COMMUNITY – NACE Rev. 2

skrót	abbreviation	sekcje	sections	pełna nazwa	full name
Handel; naprawa pojazdów samochodowych	Trade; repair of motor vehicles			Handel hurtowy i detaliczny; naprawa pojazdów samochodowych, włączając motocykle	Wholesale and retail trade; repair of motor vehicles and motorcycles
Zakwaterowanie i gastronomia	Accommodation and catering			Działalność związana z zakwaterowaniem i usługami gastronomicznymi	Accommodation and food service activities
Obsługa rynku nieruchomości				Działalność związana z obsługą rynku nieruchomości	
Administrowanie i działalność wspierająca				Działalność w zakresie usług administrowania i działalności wspierająca	

**16. Wyjaśnienia metodyczne** dotyczące podstawowych pojęć i metod opracowania danych liczbowych zamieszczono w uwagach ogólnych do poszczególnych działów. Rozszerzone wyjaśnienia można znaleźć w Roczniku Statystycznym Województwa Pomorskiego, a bardziej szczegółowe uwagi dotyczące poszczególnych dziedzin statystyki Czytelnik znajdzie w publikacjach tematycznych oraz w serii „Metodologia badań statystycznych”.

31 XII was adopted, whereas data describing the magnitude of a phenomenon during a year (e.g., vital statistics of population, production) – as of 30 VI.

For the years 2000-2009, the number of population, applied in calculations, was balanced on the basis of the results of the Population and Housing Census 2002 and since 2010 – the number of population was balanced on the results of the Population and Housing Census 2011 (excluding chapter "Regional Accounts" in which data per capita for years 2009-2016 were calculated on the basis of the number of population which included the results of the Population and housing Census 2011).

**11.** Data – unless otherwise indicated – do not include the budgetary entities conducting activity within the scope of national defence and public safety.

**12.** Selected information for the last year presented on the basis of preliminary data may change in subsequent publications of the Statistical Office.

**13.** Due to the rounding of data, in some cases sums of components may slightly differ from the amount given in the item "total".

**14.** Statistical information originating from sources other than the Statistical Office is indicated in the appropriate note, with the institution providing the information for the last presented year given as the source.

**15.** The names of some classification levels used in the publication have been abbreviated; the list of abbreviations used and their full names are given below:

**16. Methodological explanations** concerning basic definitions and methods of compiling statistical data are enumerated in the general notes to individual chapters. More detailed information are contained in the Statistical Yearbook of Pomorskie Voivodship, while more detailed notes pertaining to particular fields of statistics can be found in subject matter publications as well as in the series "Statistical Research Methodology".

U w a g a. Przeliczeń danych na 1 mieszkańca (1000 ludności itp.) za 2000 r. i 2005 r. dokonano przy przyjęciu N o t e. Calculations of data per capita (1000 population, etc.) for 2000 and 2005 are based on the revised number

## I. WAŻNIEJSZE DANE O WOJEWÓDZTWIE

### MAJOR DATA ON THE VOIVODSHIP

Lp.	WYSZCZEGÓLNIENIE	2000	2005	2010	2013
<b>POWIERZCHNIA</b>					
1	Powierzchnia w km <sup>2</sup> (stan w dniu 31 XII) ....	18293	18293	18310	18310
<b>STAN I OCHRONA ŚRODOWISKA</b>					
	Pobór wody – w % poboru ogółem – na cele:				
2	produkcyjne <sup>a</sup> (poza rolnictwem, leśnictwem, łowiectwem i rybactwem) .....	41,7	53,5	43,9	41,0
3	eksploatacji sieci wodociągowej <sup>b</sup> .....	47,2	43,3	52,1	54,7
4	Zużycie wody na potrzeby gospodarki narodowej i ludności na 1 km <sup>2</sup> w dam <sup>3</sup> .....	13,1	13,6	11,0	10,3
5	w tym do produkcji przemysłowej .....	6,0	8,0	5,3	4,7
	Ścieki przemysłowe i komunalne odprowadzone do wód lub do ziemi:				
6	oczyszczane w % wymagających oczyszczania .....	92,6	92,3	99,5	99,5
7	nieoczyszczane na 1 km <sup>2</sup> w dam <sup>3</sup> .....	0,6	0,6	0,0	0,0
8	Ludność korzystająca z oczyszczalni ścieków w % ludności ogółem <sup>c</sup> .....	74,3	78,4	79,3	83,1
	Emisja zanieczyszczeń powietrza z zakładów szczególnie uciążliwych dla czystości powietrza w tys. t:				
9	pyłowych .....	5,4	3,5	3,4	2,4
10	gazowych (bez dwutlenku węgla) .....	48,3	41,7	35,3	29,0
	Redukcja zanieczyszczeń powietrza z zakładów szczególnie uciążliwych dla czystości powietrza w % zanieczyszczeń wytworzonych:				
11	pyłowych .....	98,3	98,9	99,1	99,3
12	gazowych (bez dwutlenku węgla) .....	39,4	47,6	66,7	73,9
	Powierzchnia o szczególnych walorach przyrodniczych prawnie chroniona (stan w dniu 31 XII):				
13	w % powierzchni ogólnej .....	32,5	32,6	32,7	32,7
14	na 1 mieszkańca w m <sup>2</sup> .....	2736	2711	2628	2605
15	Odpady wytworzone (z wyłączeniem odpadów komunalnych) <sup>d</sup> na 1 km <sup>2</sup> w t .....	108,0	120,1	99,5	116,2
16	Odpady komunalne zebrane <sup>e</sup> na 1 mieszkańca w kg .....	350	267	301	281
	Nakłady <sup>f</sup> na środki trwałe (ceny bieżące) w % nakładów inwestycyjnych ogółem:				
17	służące ochronie środowiska .....	4,6	3,1	6,4	4,6
18	służące gospodarce wodnej .....	0,8	0,7	1,9	1,7
<b>BEZPIECZEŃSTWO PUBLICZNE</b>					
	Przestępstwa stwierdzone przez Policję <sup>g</sup> w zakończonych postępowaniach przygotowawczych:				
19	w liczbach bezwzględnych .....	102114	99594	81849	65796
20	na 10 tys. ludności .....	470,9	453,3	360,5	287,0
21	Wskaźnik wykrywalności sprawców przestępstw stwierdzonych przez Policję <sup>g</sup> w % .....	48,0	56,9	70,6	63,0

a Z ujęć własnych. b Pobór wody na ujęciach przed wtłoczeniem do sieci. c Ludność korzystająca – środowiska”, ust. 5 na str. 48. e Dane szacunkowe; w 2000 r. określone jako odpady stałe wywiezione; od 2003 r. inwestycji. g Do 2012 r. – łącznie z prokuraturą; od 2014 r. bez czynów karalnych popełnionych przez nieletnich.

a From own intakes. b Water withdrawal by intakes before entering the network. c Population connected – estimated on page 48. e Estimated data; in 2000 defined as solid waste removed; since 2003 data are not comparable with data for office; since 2014 excluding punishable acts committed by juveniles.



skorygowanej liczby ludności uwzględniającej wyniki Narodowego Spisu Powszechnego Ludności i Mieszkań 2002. of population, which considers the results of the Population and Housing Census 2002.

2014	2015	2016	2017	SPECIFICATION	No.
AREA					
18310	18310	18310	18310	Area in km <sup>2</sup> (as of 31 XII)	1
ENVIRONMENTAL PROTECTION					
40,5	43,1	42,6	40,3	Water withdrawal – in % of total withdrawal – for purposes of: production <sup>a</sup> (excluding agriculture, forestry and fishing)	2
55,2	52,9	53,5	55,8	exploitation of water supply network <sup>b</sup>	3
10,3	10,9	11,0	10,4	Consumption of water for needs of the national economy and population per 1 km <sup>2</sup> in dam <sup>3</sup>	4
4,6	5,2	5,1	4,6	of which for industrial production	5
Industrial and municipal wastewater discharged into waters or into the ground:					
99,7	99,6	99,9	100,0	treated in % of requiring treatment	6
0,0	0,0	0,0	0,0	untreated per 1 km <sup>2</sup> in dam <sup>3</sup>	7
83,7	83,2	83,3	82,7	Population connected to wastewater treatment plants in % of total population <sup>c</sup>	8
Emission of air pollutants from plants of significant nuisance to air quality in thous. t:					
2,2	2,3	1,9	1,5	particulates	9
25,8	28,5	24,0	20,3	gases (excluding carbon dioxide)	10
Reduction of air pollutants from plants of significant nuisance to air quality in % of pollutants produced:					
99,2	99,3	99,4	99,5	particulates	11
79,0	78,4	83,8	85,4	gases (excluding carbon dioxide)	12
Area of special nature value under legal protection (as of 31 XII):					
32,7	32,7	32,7	32,6	in % of total area	13
2599	2593	2584	2572	per capita in m <sup>2</sup>	14
120,9	86,3	114,3	92,4	Waste generated (excluding municipal waste) <sup>d</sup> per 1 km <sup>2</sup> in t	15
302	305	329	346	Municipal waste collected <sup>e</sup> per capita in kg	16
Outlays <sup>f</sup> on fixed assets (current prices) in % of total investment outlays:					
5,0	5,1	2,5	3,3	in environmental protection	17
1,1	1,2	0,4	0,4	in water management	18
PUBLIC SAFETY					
Ascertained crimes by the Police <sup>g</sup> in completed preparatory proceedings:					
54739	49050	46072	44110	in absolute numbers	19
238,1	212,8	199,3	190,2	per 10 thous. population	20
62,2	59,1	61,9	65,3	Rate of detectability of delinquents in ascertained crimes by the Police <sup>g</sup> in %	21

na podstawie szacunków, ludność ogółem – na podstawie bilansów. <sup>d</sup> Patrz uwagi ogólne do działu „Stan i ochrona dane nieporównywalne z danymi za lata poprzednie ze względu na zmianę katalogu odpadów. <sup>f</sup> Według lokalizacji

data, total population – based on balances. <sup>d</sup> See general notes to the chapter “Environmental protection”, item 5 previous years due to a change in the catalogue of waste. <sup>f</sup> By investment’s location. <sup>g</sup> Until 2012 – including prosecutor’s

## I. WAŻNIEJSZE DANE O WOJEWÓDZTWIE (cd.)

MAJOR DATA ON THE VOIVODSHIP (cont.)

Lp.	WYSZCZEGÓLNIENIE	2000	2005	2010	2013
LUDNOŚĆ <sup>a</sup>					
1	Ludność (stan w dniu 31 XII) .....	2172284	2199043	2275494	2295811
2	miasta .....	1485414	1480133	1499210	1495443
3	wieś .....	686870	718910	776284	800368
4	w tym kobiety .....	1113630	1129438	1165773	1176421
5	Kobiety na 100 mężczyzn (stan w dniu 31 XII)	105	106	105	105
6	Ludność na 1 km <sup>2</sup> powierzchni ogólnej (stan w dniu 31 XII) .....	119	120	124	125
Ludność w wieku (stan w dniu 31 XII):					
7	przedprodukcyjnym .....	553444	479005	457007	448976
8	produkcyjnym .....	1334114	1414914	1469161	1454944
9	poprodukcyjnym .....	284726	305124	349326	391891
10	Małżeństwa na 1000 ludności .....	5,8	5,5	6,0	4,7
11	Rozwody na 1000 ludności .....	1,4	1,8	1,6	1,7
12	Urodzenia żywe na 1000 ludności .....	10,8	10,7	11,8	10,4
13	Zgony <sup>b</sup> na 1000 ludności .....	8,4	8,4	8,5	8,8
14	Przyrost naturalny na 1000 ludności .....	2,5	2,2	3,3	1,7
15	Zgony niemowląt na 1000 urodzeń żywych	7,7	6,0	4,5	4,3
16	Saldo migracji wewnętrznych i zagranicznych na pobyt stały na 1000 ludności .....	0,2	0,5	1,2	0,8
Przeciętna liczba lat dalszego trwania życia w momencie urodzenia:					
17	mężczyźni .....	70,56	71,69	72,97	74,05
18	kobiety .....	78,06	79,76	80,75	81,23
RYNEK PRACY					
Pracujący <sup>de</sup> (stan w dniu 31 XII):					
19	w tys. ....	740,3	667,0	744,9	753,4
20	w tym kobiety .....	342,4	309,5	344,4	360,3
21	na 1000 ludności .....	341	303	327	328
22	w sektorze prywatnym w % .....	70,1	72,9	76,6	77,3
według rodzajów działalności w %:					
23	rolnictwo, leśnictwo, łowiectwo i rybactwo .....	•	9,3	8,9	8,8
24	przemysł i budownictwo .....	•	28,0	30,0	28,4
handel; naprawa pojazdów samochodowych <sup>Δ</sup> ; transport i gospodarka magazynowa; zakwaterowanie i gastronomia <sup>Δ</sup> ; informacja i komu- nikacja .....					
25	•	•	30,2	28,2	27,5
26	działalność finansowa i ubezpiecze- niowa; obsługa rynku nieruchomości <sup>Δ</sup> oraz pozostałe usługi <sup>f</sup> .....	•	32,5	32,9	35,3

a Patrz uwagi ogólne do działu „Powierzchnia i ludność” na str. 74. b Łącznie ze zgonami niemowląt. c Do obliczenia salda miejsca pracy i rodzaju działalności (od 2004 r.). d Dane opracowano z uwzględnieniem pracujących w gospodarstwach 1996, w 2005 r. – Narodowego Spisu Powszechnego Ludności i Mieszkań 2002 oraz Powszechnego Spisu Rolnego 2002, PKD: „Działalność profesjonalna, naukowa i techniczna”, „Administrowanie i działalność wspierająca <sup>Δ</sup>”, „Administracja społeczna”, „Działalność związana z kulturą, rozrywką i rekreacją” oraz „Pozostała działalność usługowa”.

a See general notes to the chapter “Area and population” on page 74. b Including infant deaths. c For calculating net workplace and kind of activity (since 2004). d Data are compiled considering employed persons on private farms and Housing Census 2002 as well as the Agricultural Census 2002, since 2010 – of the Agricultural Census 2010. “Administrative and support service activities”, “Public administration and defence; compulsory social security”,

2014	2015	2016	2017	SPECIFICATION	No.
POPULATION <sup>a</sup>					
2302077	2307710	2315611	2324251	Population (as of 31 XII)	1
1493286	1486719	1486811	1484837	urban areas	2
808791	820991	828800	839414	rural areas	3
1180090	1183333	1187682	1192300	of which females	4
105	105	105	105	Females per 100 males (as of 31 XII)	5
126	126	126	127	Population per 1 km <sup>2</sup> of total area (as of 31 XII)	6
448193	447792	450189	454426	Population at age (as of 31 XII): pre-working	7
1446099	1436214	1426312	1415748	working	8
407785	423704	439110	454077	post-working	9
5,0	5,1	5,4	5,4	Marriages per 1000 population	10
1,4	2,0	1,7	1,6	Divorces per 1000 population	11
10,7	10,7	11,2	11,8	Live births per 1000 population	12
8,8	9,1	9,1	9,3	Deaths <sup>b</sup> per 1000 population	13
2,0	1,5	2,0	2,5	Natural increase per 1000 population	14
3,3	3,7	3,6	3,8	Infant deaths per 1000 live births	15
0,9	1,0 <sup>c</sup>	1,5	1,5	Internal and international net migration for permanent residence per 1000 population	16
74,41	74,24	74,50	74,82	Life expectancy at the moment of birth: males	17
81,50	81,38	81,72	81,66	females	18
LABOUR MARKET					
774,8	798,2	835,8	874,5	Employed persons <sup>de</sup> (as of 31 XII): in thous.	19
370,5	381,0	396,5	417,1	of which women	20
337	346	361	376	per 1000 population	21
77,8	78,5	79,5	80,1	in private sector in %	22
				by kind of activities in %:	
8,6	8,4	8,1	7,7	agriculture, forestry and fishing	23
28,6	28,7	29,0	28,8	industry and construction	24
				trade; repair of motor vehicles <sup>Δ</sup> ; transportation and storage; accommodation and catering <sup>Δ</sup> ; information and communication	25
27,4	27,5	27,8	27,7		
35,4	35,4	35,2	35,8	financial and insurance activities; real estate activities and other services <sup>f</sup>	26

wykorzystano dane o migracjach wewnętrznych za 2015 r. i migracjach zagranicznych za 2014 r. d Według faktycznego indywidualnych w rolnictwie wyszacowanych przy uwzględnieniu wyników: w 2000 r. – Powszechnego Spisu Rolnego od 2010 r. – Powszechnego Spisu Rolnego 2010. f Pod pojęciem „pozostałe usługi” należy rozumieć następujące sekcje publiczna i obrona narodowa; obowiązkowe zabezpieczenia społeczne”, „Edukacja”, „Opieka zdrowotna i pomoc

migration, data on internal migration for 2015 and data on international migration for 2014 were used. d By actual in agriculture estimated using the results: in 2000 – of the Agricultural Census 1996, in 2005 – of the Population f The term “Other services” refers to the NACE Rev. 2 sections: “Professional, scientific and technical activities”, “Education”, “Human health and social work activities”, “Arts, entertainment and recreation” and “Other service activities”.

## I. WAŻNIEJSZE DANE O WOJEWÓDZTWIE (cd.)

MAJOR DATA ON THE VOIVODSHIP (cont.)

Lp.	WYSZCZEGÓLNIENIE	2000	2005	2010	2013
RYNEK PRACY (dok.)					
1	Przeciętne zatrudnienie: w przemyśle:				
2	w tys. ....	•	148,7	153,3	142,1
2	na 1000 ludności .....	•	67,7	67,5	62,0
3	w budownictwie:				
4	w tys. ....	•	28,6	44,6	38,9
4	na 1000 ludności .....	•	13,0	19,6	17,0
5	Bezrobotni zarejestrowani (stan w dniu 31 XII) w tys. ....	147,2	159,9	104,7	114,1
6	2000 = 100 .....	100,0	108,6	71,1	77,5
7	W % bezrobotnych zarejestrowanych (stan w dniu 31 XII):				
7	kobiety .....	57,5	56,5	53,3	54,9
8	w wieku 24 lata i mniej .....	28,7	22,3	22,7	18,9
9	pozostający bez pracy dłużej niż 1 rok ....	40,6	50,0	24,0	34,8
10	Bezrobotni zarejestrowani (stan w dniu 31 XII) na 1 ofertę pracy .....	333	137	63	69
11	Stopa bezrobocia rejestrowanego <sup>a</sup> (stan w dniu 31 XII) w % .....	16,6	19,2	12,3	13,2
WYNAGRODZENIA. ŚWIADCZENIA Z UBEZPIECZEŃ SPOŁECZNYCH					
12	Przeciętne miesięczne wynagrodzenia brutto w zł .....	1826,36	2350,25	3138,25	3595,98
13	2000 = 100 .....	100,0	128,7	171,8	196,9
14	w tym: w przemyśle .....	•	2388,70	3181,39	3652,50
15	w budownictwie .....	•	1905,94	2602,66	2833,31
16	Przeciętna liczba emerytów i rencistów w tys. pobierających emerytury i renty z po- zarolniczego systemu ubezpieczeń społecznych .....	443,4	447,5	455,6	449,4
17	rolników indywidualnych .....	387,3	397,5	413,2	410,7
18	Przeciętna miesięczna emerytura i renta brutto w zł:				
19	wyplacana z pozarolniczego systemu ubezpieczeń społecznych .....	849,49	1123,46	1580,15	1840,80
20	rolników indywidualnych <sup>b</sup> .....	606,69	758,41	955,08	1126,00
INFRASTRUKTURA KOMUNALNA. MIESZKANIA					
21	Długość sieci rozdzielczej (stan w dniu 31 XII) w km:				
22	wodociągowej .....	10319,3	12381,9	14163,2	14980,2
22	kanalizacyjnej <sup>c</sup> .....	3698,5	5612,0	7779,2	9551,9
23	Zużycie w gospodarstwach domowych: wody z wodociągów:				
24	w hektometrach sześciennych .....	81,2	75,2	74,8	73,4
24	na 1 mieszkańca w m <sup>3</sup> .....	37,4	34,2	32,9	32,0
25	energii elektrycznej w miastach <sup>d</sup> :				
26	w gigawatogodzinach .....	1082,0	1173,5	1259,6	1187,1 <sup>e</sup>
26	na 1 mieszkańca w kWh .....	729	792	840	793 <sup>e</sup>

<sup>a</sup> Do wyliczenia przyjęto liczbę pracujących uwzględniającą pracujących w gospodarstwach indywidualnych w rolnictwie Spisu Powszechnego Ludności i Mieszkań 2002 oraz Powszechnego Spisu Rolnego 2002, od 2010 r. – Powszechnego uprawnień do świadczeń z tego systemu z uprawnieniami do świadczeń z Funduszu Emerytalno-Rentowego. <sup>c</sup> Łącznie gospodarstwa indywidualnego w rolnictwie. <sup>e</sup> Dane zmieniono w stosunku do opublikowanych w poprzedniej edycji.

<sup>a</sup> The number of employed persons, including estimated data of employed persons on private farms in agriculture used Housing Census 2002 as well as the Agricultural Census 2002, since 2010 – of the Agricultural Census 2010. <sup>b</sup> Including to benefits from the Pension Fund. <sup>c</sup> Including collectors. <sup>d</sup> In 2000 excluding households in which the main source of previous edition.

2014	2015	2016	2017	SPECIFICATION	No.
LABOUR MARKET (cont.)					
145,8	150,0	157,5	163,1	Average paid employment: in industry:	1
63,4	65,1	68,1	70,3	in thous.	2
38,4	40,1	43,3	43,8	per 1000 population	3
16,7	17,4	18,8	18,9	in construction:	4
96,8	77,7	64,1	49,7	in thous.	5
65,7	52,8	43,6	33,7	per 1000 population	6
55,9	57,4	60,0	62,3	Registered unemployed persons (as of 31 XII) in thous.	7
16,8	15,6	14,2	13,9	2000 = 100	8
38,8	35,8	35,6	32,6	In % of registered unemployed persons (as of 31 XII):	9
43	19	14	12	women	10
11,1	8,9	7,1	5,4	aged 24 years and less	11
				out of work for longer than 1 year	
				Registered unemployed persons (as of 31 XII) per a job offer	
				Registered unemployment rate <sup>a</sup> (as of 31 XII) in %	
WAGES AND SALARIES. SOCIAL SECURITY BENEFITS					
3746,69	3851,68	3995,39	4211,69	Average monthly gross wages and salaries in zł	12
205,1	210,9	218,8	230,6	2000 = 100	13
3788,58	3888,19	4043,74	4323,99	of which: in industry	14
2892,54	3042,76	3149,97	3359,79	in construction	15
447,1	448,8	450,8	453,5	Average number of retirees and pensioners in thous.	16
409,2	411,1	413,2	416,3	receiving retirement and other pensions from non-agricultural social security system	17
37,9	37,8	37,6	37,2	farmers	18
1900,33	1955,84	1991,44	2043,95	Average monthly gross retirement and other pension in zł:	19
1150,49	1186,54	1192,14	1211,00	from non-agricultural social security system	20
				farmers <sup>b</sup>	
MUNICIPAL INFRASTRUCTURE. DWELLINGS					
15274,1	15667,8	15905,0	16123,6	Distribution network (as of 31 XII) in km:	21
9954,9	10306,0	10528,1	10699,9	water supply	22
				sewage <sup>c</sup>	
74,8	75,7	79,1	77,9	Consumption in households:	23
32,6	32,8	34,2	33,6	water from water supply system:	24
				in cubic hectometre	
				per capita in m <sup>3</sup>	
1144,2	1087,8	1120,3	1063,4	electricity in urban areas <sup>d</sup> :	25
766	731	753	716	in gigawatt*hour	26
				per capita in kWh	

wyszacowanych przy uwzględnieniu wyników: w 2000 r. – Powszechnego Spisu Rolnego 1996, w 2005 r. – Narodowego Spisu Rolnego 2010. <sup>b</sup> Łącznie z wypłatami z pozarolniczego systemu ubezpieczeń społecznych, w przypadku łączenia z kolektorami. <sup>d</sup> W 2000 r. bez gospodarstw domowych, których głównym źródłem utrzymania był dochód z użytkowanego

for calculation, estimated using the results: in 2000 – of the Agricultural Census 1996, in 2005 – of the Population and payments from non-agricultural social security system, in case of a simultaneous right to benefits from this system and maintenance was income from a private farm in agriculture. <sup>e</sup> Data have been changed in relation to data published in the

## I. WAŻNIEJSZE DANE O WOJEWÓDZTWIE (cd.)

MAJOR DATA ON THE VOIVODSHIP (cont.)

Lp.	WYSZCZEGÓLNIENIE	2000	2005	2010	2013
INFRASTRUKTURA KOMUNALNA. MIESZKANIA (dok.)					
	Zasoby mieszkaniowe <sup>a</sup> (w 2000 r. – zamieszkanie; stan w dniu 31 XII): mieszkania:				
1	w tys. ....	640,2	719,7	781,1	814,9
2	na 1000 ludności .....	295,0	327,3	343,3	354,9
3	izby na 1000 ludności .....	1051,0	1216,2	1306,7	1348,2
	powierzchnia użytkowa mieszkań w m <sup>2</sup> :				
5	na 1000 ludności .....	17791,9	22239,7	24260,2	25340,0
6	przeciętna 1 mieszkania .....	60,4	67,9	70,7	71,4
	Mieszkania oddane do użytkowania: mieszkania:				
7	w tys. ....	5,7	9,8	11,8	11,9
8	na 1000 ludności .....	2,6	4,5	5,2	5,2
9	izby na 1000 ludności .....	10,2	17,9	20,6	20,2
	powierzchnia użytkowa mieszkań w m <sup>2</sup> :				
10	na 1000 ludności .....	224,8	434,0	504,6	493,9
11	przeciętna 1 mieszkania .....	86,0	96,9	97,0	95,1
EDUKACJA <sup>b</sup> I WYCHOWANIE					
	Uczniowie w szkołach <sup>c</sup> (stan na początku roku szkolnego) w tys.:				
12	podstawowych <sup>d</sup> .....	191,9	157,9	139,0	139,4
13	gimnazjach .....	69,4	95,9	76,8	70,3
14	branżowych I stopnia <sup>ef</sup> .....	35,2	16,3	16,2	13,9
15	liceach ogólnokształcących <sup>g</sup> .....	52,0	40,7	34,5	30,8
16	liceach profilowanych .....	x	12,5	0,8	0,1
17	technikach <sup>h</sup> .....	49,2	27,4	32,3	30,0
18	artystycznych ogólnokształcących <sup>i</sup> .....	1,1	1,0	0,8	0,8
19	policealnych .....	12,3	18,8	19,9	18,7
	Absolwenci szkół <sup>ck</sup> w tys.:				
20	podstawowych .....	71,3 <sup>l</sup>	29,7	24,7	22,3
21	gimnazjów .....	x	31,6	26,5	23,5
22	zasadniczych zawodowych <sup>e</sup> .....	11,7	5,1	5,3	4,7
23	liceów ogólnokształcących <sup>g</sup> .....	10,4	13,0	12,1	10,4
24	liceów profilowanych .....	x	5,0	0,7	0,2
25	techników <sup>h</sup> .....	9,0	9,0	6,8	6,9
26	artystycznych ogólnokształcących <sup>i</sup> .....	0,1	0,2	0,1	0,1
27	policealnych .....	5,0	5,6	4,7	5,4
	Absolwenci szkół zasadniczych zawodowych, liceów ogólnokształcących, techników oraz artystycznych ogólnokształcących dających uprawnienia zawodowe <sup>kgm</sup> (bez szkół dla dorosłych) na 1000 ludności .....	14	15	11	10

a Na podstawie bilansów. b Patrz uwagi ogólne do działu „Edukacja i wychowanie”, ust. 1 i 2 na str. 163. c Bez szkół przedszkolnego. e Do roku szkolnego 2016/17 zasadnicze szkoły zawodowe. fgh Łącznie: f – od roku szkolnego 2004/05 2004/05-2012/13 – uczniowie, 2005/06-2012/13 – absolwenci), h – z uzupełniającymi technikami (w latach szkolnych roku szkolnego. i Dane obejmują absolwentów klasy VIII i VI. m Łącznie ze szkołami specjalnymi przysposabiającymi do

a Based on balances. b See general notes to the chapter “Education”, item 1 and 2 on page 163. c Excluding schools e Until the 2016/17 school year, basic vocational schools. fgh Including: f – since the 2004/05 school year, special 2005/06-2012/13 – graduates), h – supplementary technical secondary schools (in the 2004/05-2013/14 school years i Data include graduates of grades 8 and 6. m Including special job-training schools and in the 2004/05-2013/14 school

2014	2015	2016	2017	SPECIFICATION	No.
MUNICIPAL INFRASTRUCTURE. DWELLINGS (cont.)					
				Dwelling stocks <sup>a</sup> (in 2000 – inhabited; as of 31 XII):	
824,5	836,6	848,8	863,5	dwellings:	
358,1	362,5	366,5	371,5	in thous.	1
1359,8	1374,8	1388,8	1405,2	per 1000 population	2
				rooms per 1000 population	3
25647,6	26018,0	26373,4	26779,2	useful floor area of dwellings in m <sup>2</sup> :	
71,6	71,8	72,0	72,1	per 1000 population	5
				average per dwelling	6
				Dwellings completed:	
				dwellings:	
10,9	13,2	13,2	15,8	in thous.	7
4,7	5,7	5,7	6,8	per 1000 population	8
17,9	20,6	20,7	23,8	rooms per 1000 population	9
				useful floor area of dwellings in m <sup>2</sup> :	
444,7	493,0	494,6	562,6	per 1000 population	10
93,9	86,3	86,9	82,5	average per dwelling	11
EDUCATION <sup>b</sup>					
				Pupils and students in schools <sup>c</sup> (as of beginning of the school year) in thous.:	
150,1	162,1	151,1	173,8	primary <sup>d</sup>	12
68,9	68,5	69,0	46,1	lower secondary	13
14,7	14,1	13,2	12,5	stage I sectoral vocational <sup>ef</sup>	14
29,8	29,1	28,6	28,4	general secondary <sup>g</sup>	15
x	x	x	x	specialised secondary	16
29,6	29,4	29,9	30,0	technical secondary <sup>h</sup>	17
0,7	0,7	0,6	0,8	general art <sup>i</sup>	18
17,1	15,1	14,7	14,3	post-secondary	19
				Graduates of schools <sup>ck</sup> in thous.:	
22,2	22,4	22,8	x	primary	20
22,8	22,1	21,7	21,7	lower secondary	21
3,0	4,1	4,0	3,9	basic vocational <sup>e</sup>	22
10,0	9,7	9,4	9,1	general secondary <sup>g</sup>	23
0,1	x	x	x	specialised secondary	24
6,7	6,5	6,1	6,4	technical secondary <sup>h</sup>	25
0,1	0,1	0,1	0,1	general art <sup>i</sup>	26
5,3	4,4	4,8	4,4	post-secondary	27
				Graduates of basic vocational, general and technical secondary as well as general art leading to professional certification schools <sup>kgm</sup> (excluding schools for adults) per 1000 population	28
9	9	8	8		

dla dorosłych, z wyjątkiem szkół policealnych. <sup>d</sup> Bez dzieci w wieku 6 lat objętych edukacją w placówkach wychowania ze szkołami specjalnymi przysposabiającymi do pracy, <sup>g</sup> – z uzupełniającymi liceami ogólnokształcącymi (w latach szkolnych 2004/05-2013/14 – uczniowie, 2006/07-2013/14 – absolwenci). <sup>i</sup> Dających uprawnienia zawodowe. <sup>k</sup> Z poprzedniego roku oraz w latach szkolnych 2004/05-2013/14 z liceami profilowanymi.

for adults, except post-secondary schools. <sup>d</sup> Excluding children aged 6 attending pre-primary education establishments. job-training schools, <sup>g</sup> – supplementary general secondary schools (in the 2004/05-2012/13 school years – students, – students, 2006/07-2013/14 – graduates). <sup>i</sup> Leading to professional certification. <sup>k</sup> From the previous school year. years, specialised secondary schools.

## I. WAŻNIEJSZE DANE O WOJEWÓDZTWIE (cd.)

MAJOR DATA ON THE VOIVODSHIP (cont.)

Lp.	WYSZCZEGÓLNIENIE	2000	2005	2010	2013
EDUKACJA <sup>a</sup> I WYCHOWANIE (dok.)					
1	Studenci szkół wyższych <sup>b</sup> (stan w dniu 30 XI) w tys. ....	75,1	97,4	107,2	96,6
2	Absolwenci szkół wyższych <sup>bc</sup> w tys. ....	12,4	18,7	23,9	26,9
3	Uczniowie szkół dla dorosłych (stan na początku roku szkolnego) w tys. ....	24,5	21,2	20,3	16,2
4	Absolwenci szkół dla dorosłych <sup>d</sup> w tys. ....	5,0	5,5	4,4	4,8
Wychowanie przedszkolne (stan na początku roku szkolnego):					
5	miejsca w przedszkolach w tys. ....	37,0	35,5	45,2	53,8
6	dzieci <sup>e</sup> w tys. ....	50,3	49,2	63,4	80,5
7	w przedszkolach ....	35,4	35,0	44,8	52,1
8	w oddziałach przedszkolnych w szkołach podstawowych ....	14,9	14,1	16,3	24,5
9	Dzieci w przedszkolach (stan na początku roku szkolnego) na 1000 dzieci w wieku 3-6 lat <sup>f</sup> ....	331	367	438	455
OCHRONA ZDROWIA <sup>g</sup>					
Pracownicy medyczni <sup>h</sup> (stan w dniu 31 XII):					
10	lekarze ....	4863	4106	4307	4525
11	lekarze dentyści ....	567	657	691	630
12	pielęgniarki <sup>i</sup> ....	9735	9242	9089	10197
13	Łóżka w szpitalach ogólnych <sup>k</sup> (stan w dniu 31 XII) na 10 tys. ludności ....	44,2	38,9	38,3	41,2
14	Leczeni w szpitalach ogólnych na 10 tys. ludności ....	1506	1495	1586	1712
15	Przychodnie (stan w dniu 31 XII) ....	292	499	776	925
16	Apteki ogólnodostępne (stan w dniu 31 XII) Liczba ludności (stan w dniu 31 XII) na 1 aptekę ....	528	579	618	710
17	Porady udzielone w zakresie ambulatoryjnej opieki zdrowotnej na 1 mieszkańca:	4114	3798	3682	3234
18	lekarskie ....	5,3	5,9	6,5	6,9
19	stomatologiczne ....	0,8	0,7	0,7	0,8
20	Dzieci w żłobkach <sup>l</sup> i klubach dziecięcych (stan w dniu 31 XII) na 1000 dzieci w wieku do lat 3 <sup>m</sup> ....	17	20	20	39
KULTURA. TURYSTYKA					
21	Biblioteki publiczne (łącznie z filiami; stan w dniu 31 XII) ....	374	346	336	319
22	Księgozbiór bibliotek publicznych (łącznie z filiami; stan w dniu 31 XII) na 1000 ludności w wol. ....	2983	2753	2503	2360
23	Czytelnicy bibliotek publicznych (łącznie z filiami i punktami bibliotecznymi) na 1000 ludności ....	175	166	136	161
Wypożyczenia księgozbioru z bibliotek publicznych (łącznie z filiami i punktami bibliotecznymi) <sup>n</sup> w wol.:					
24	na 1000 ludności ....	3665	3282	2512	2588
25	na 1 czytelnika ....	21,0	19,8	18,4	16,1
26	Miejsca w teatrach i instytucjach muzycznych (stan w dniu 31 XII) na 1000 ludności ....	2,0	2,5	2,4	4,0
27	Widzowie i słuchacze w teatrach i instytucjach muzycznych <sup>o</sup> na 1000 ludności ....	291	284	339	339
28	Muzea i oddziały muzealne (stan w dniu 31 XII) Zwiedzający muzea i wystawy na 1000 ludności ....	50	52	57	65
29	.....	867	877	747	803

a Patrz uwagi ogólne do działu „Edukacja i wychowanie”, ust. 1 i 2 na str. 163. b Łącznie z filiami, zamiejscowymi jednostkami macierzystej poza województwem pomorskim; bez szkół resortu obrony narodowej; bez cudzoziemców. 2008 r. łącznie z – nieuwzględnionymi w podziale według rodzaju placówek – zespołami wychowania przedszkolnego (do 2011 r. określanymi jako zakłady opieki zdrowotnej). c W 2014 r. do przeliczeń wskaźnika użyto liczbę dzieci w grupie łącznie z danymi resortu obrony narodowej, spraw wewnętrznych i administracji. d Od 2005 r. pracujący bezpośrednio i łącznie z magistrami pielęgniarstwa. e Bez miejsc dziennych na oddziałach szpitalnych; od 2008 r. łącznie z łózkami łącznie z wypożyczeniami międzybibliotecznymi. f Dane dotyczą działalności prowadzonej na terenie województwa,

a See general notes to the chapter “Education”, item 1 and 2 on page 163. b Including branches, basic branch Voivodship; excluding higher schools of the Ministry of National Defence; excluding foreigners. c From the previous pre-primary education groups and pre-primary points not listed in division by type of establishments; since 2007, excluding f In 2014, the rate was calculated using the number of children aged 3-6 in the population aged 3-5 and in half of the 6-year Defence, the Ministry of the Interior and Administration. d Since 2005, working directly with a patient; since 2006, including hospital wards; since 2008, including beds and incubators for newborns. e Including nursery wards. f Until 2010, excluding including outdoor events.



2014	2015	2016	2017	SPECIFICATION	No.
EDUCATION <sup>a</sup> (cont.)					
92,4	89,7	86,9	81,9	Students of higher education institutions <sup>b</sup> (as of 30 XI) in thous.	1
25,0	23,3	22,3	25,0	Graduates of higher education institutions <sup>bc</sup> in thous.	2
13,8	12,0	11,1	10,3	Students of schools for adults (as of beginning of the school year) in thous.	3
3,2	4,1	3,2	3,0	Graduates of schools for adults <sup>d</sup> in thous.	4
56,9	58,7	62,8	68,2	Pre-primary education (as of beginning of the school year): places in nursery schools in thous.	5
76,2	70,4	79,9	86,0	children <sup>e</sup> in thous.	6
51,8	50,7	58,3	63,7	in nursery schools	7
20,7	16,4	18,4	19,0	in pre-primary sections in primary schools	8
521	595	549	631	Children in nursery schools (as of beginning of the school year) per 1000 children aged 3-6 <sup>f</sup>	9
HEALTH CARE <sup>g</sup>					
4915	5142	5426	5452	Medical personnel <sup>h</sup> (as of 31 XII): doctors	10
718	775	753	827	dentists	11
9928	10120	9953	9557	nurses <sup>i</sup>	12
40,5	41,2	39,4	39,8	Beds in general hospitals <sup>k</sup> (as of 31 XII) per 10 thous. population	13
1793	1776	1782	1667	In-patients in general hospitals per 10 thous. population	14
939	949	1002	1026	Out-patients departments (as of 31 XII)	15
684	728	739	745	Generally available pharmacies (as of 31 XII)	16
3366	3170	3133	3120	Population (as of 31 XII) per 1 pharmacy Consultations provided within the scope of out-patient health care per capita:	17
7,0	7,2	7,3	7,4	doctors	18
0,8	0,8	0,8	0,8	stomatological	19
54	60	63	70	Children in nurseries <sup>l</sup> and children's clubs (as of 31 XII) per 1000 children up to age 3 <sup>m</sup>	20
CULTURE, TOURISM					
322	324	321	319	Public libraries (including branches; as of 31 XII)	21
2359	2353	2307	2254	Public library collections (including branches; as of 31 XII) per 1000 population in vol.	22
163	165	162	165	Public library borrowers (including branches and library service points) per 1000 population	23
2533	2419	2329	2260	Public library loans (including branches and library service points) <sup>n</sup> in vol.:	24
15,5	14,7	14,4	13,7	per 1000 population per borrower	25
4,0	3,8	6,0	6,2	Seats in theatres and music institutions (as of 31 XII) per 1000 population	26
385	449	497	464	Audience in theatres and music institutions <sup>o</sup> per 1000 population	27
69	73	78	78	Museums and branches (as of 31 XII)	28
935	1034	1258	1426	Museum and exhibition visitors per 1000 population	29

podstawowymi jednostkami organizacyjnymi oraz zamiejscowymi ośrodkami dydaktycznymi szkół mających siedzibę c Z poprzedniego roku akademickiego, a w 2000 r. – z roku kalendarzowego. d Z poprzedniego roku szkolnego. e Od i punktami przedszkolnymi; od 2007 r. bez wychowania przedszkolnego w placówkach wykonujących działalność leczniczą 3-6 lat w liczbie ludności w wieku 3-5 lat i połowie rocznika 6-latków, a w 2015 r. – w wieku 3-5 lat. g Od 2012 r. z pacjentem; od 2006 r. łącznie z osobami, dla których głównym miejscem pracy jest praktyka lekarska i pielęgnarska. i inkubatorami dla noworodków. l łącznie z oddziałami żłobkowymi. m Do 2010 r. bez klubów dziecięcych. n Od 2015 r. łącznie z imprezami organizowanymi w plenerze.

organisational units and branch teaching centres of higher education institutions seated outside the territory of Pomorskie academic year, and in 2000 – from the calendar year. d From the previous school year. e Since 2008, including pre-primary education in the units performing health care activities (until 2011 defined as health care institution). old population, and in 2015 – aged 3-5. g Since 2012, data have included health care of: the Ministry of National persons whose primary workplace is a medical and nurse practice. i Including masters of nursery. k Excluding day places in children's clubs. n Since 2015, including interlibrary lending. o Data concern activity performed in the Voivodship,

## I. WAŻNIEJSZE DANE O WOJEWÓDZTWIE (cd.)

MAJOR DATA ON THE VOIVODSHIP (cont.)

Lp.	WYSZCZEGÓLNIENIE	2000	2005	2010	2013
KULTURA. TURYSTYKA (dok.)					
1	Kina stałe (stan w dniu 31 XII) .....	34	22	14	24
2	Miejsca na widowni w kinach stałych (stan w dniu 31 XII) na 1000 ludności .....	6,9	6,6	5,1	7,3
3	Widzowie w kinach stałych na 1000 ludności .....	731	979	1108	1216
Abonenci (stan w dniu 31 XII) na 1000 ludności:					
4	radiowi <sup>a</sup> .....	244	236	180	181
5	televizyjni <sup>a</sup> .....	239	229	175	175
6	Obiekty noclegowe turystyki <sup>b</sup> (stan w dniu 31 VII) .....	877	788	802	1437
7	w tym hotele .....	74	94	144	178
8	Miejsca noclegowe <sup>b</sup> (stan w dniu 31 VII) na 10 tys. ludności .....	444,1	388,5	353,1	411,3
9	Korzystający z noclegów <sup>b</sup> na 1000 ludności .....	602	612	717	858
ROLNICTWO <sup>c</sup> I LEŚNICTWO					
10	Użytki rolne <sup>de</sup> (stan w czerwcu) w tys. ha	906,8	778,7	750,2	738,3
11	w tym w dobrej kulturze rolnej w % .....	x	x	97,2	98,2
12	Powierzchnia zasiewów <sup>ef</sup> (stan w czerwcu) w tys. ha .....	617,5	571,9	567,9	566,5
w tym w %:					
13	zboża podstawowe (łącznie z mieszankami zbożowymi) .....	73,0	70,2	69,0	66,6
14	w tym: pszenica .....	25,1	23,2	23,9	24,5
15	żyto .....	18,4	12,8	9,9	11,2
16	ziemniaki .....	6,5	5,2	3,6	3,5
17	buraki cukrowe .....	2,6	2,2	1,7	1,8
Zbiory w tys. t:					
18	zboża podstawowe (łącznie z mieszankami zbożowymi) .....	1214,1	1308,5	1464,1	1511,7
19	w tym: pszenica .....	578,5	598,0	645,7	734,8
20	żyto .....	216,6	168,1	162,3	193,6
21	ziemniaki <sup>g</sup> .....	841,8	542,6	513,5	473,6
22	buraki cukrowe .....	560,9	520,7	508,1	596,9
Plony z 1 ha w dt:					
23	zboża podstawowe (łącznie z mieszankami zbożowymi) .....	26,9	32,6	37,4	40,1
24	w tym: pszenica .....	37,3	45,0	47,6	52,9
25	żyto .....	19,1	23,0	28,9	30,5
26	ziemniaki <sup>g</sup> .....	208	183	248	238
27	buraki cukrowe .....	352	415	515	581
Zwierzęta gospodarskie <sup>e</sup> (stan w czerwcu):					
bydło:					
28	w tysiącach sztuk .....	247,2	189,2	195,3	199,2
29	na 100 ha użytków rolnych <sup>d</sup> w szt. .... trzoda chlewna (w latach 2000-2009 oraz 2011-2013 – stan w końcu lipca):	28,5	24,3	26,0	27,0
30	w tysiącach sztuk .....	932,8	1049,8	845,1	708,4
31	na 100 ha użytków rolnych <sup>d</sup> w szt. ....	107,6	134,8	112,7	95,9
Produkcja na 1 ha użytków rolnych <sup>d</sup> :					
żywca rzeźnego w przeliczeniu na mięso (łącznie z tłuszczami i podrobami) <sup>h</sup>					
32	w kg .....	115,0	127,0	289,9	302,5
33	mleka krowiego w l .....	482	398	381	486

a Za abonenta radiowego uważa się każdą osobę uiszczającą opłatę radiową oraz opłatę radiowo-televizyjną, i telewizji uważa się również osoby zwolnione z opłat. b Od 2011 r. dotyczy obiektów posiadających 10 i więcej miejsc danych dla jednostek, które odmówiły udziału w badaniu. c Dane według siedziby użytkownika gospodarstwa. d Od 1 ha użytków rolnych prowadzących działalność rolniczą o małej skali. e W 2010 r. dane Powszechnego Spisu (nawozy zielone). g Od 2010 r. bez ogrodów przydomowych. h Dotyczy mięsa: wołowego, cielęcego, wieprzowego,

a A radio subscriber is every person who pays radio subscription fee and radio and television subscription fee and is also a person being free of charge. b Since 2011 concern establishments with 10 and more bed places (including in the survey. c Data are presented according to the official residence of land user. d Since 2010 excluding land of who conduct agricultural activities on a small scale. e In 2010 data of the Agricultural Census. (green fertilizers). g Since 2010 excluding kitchen gardens. h Concerns meat: beef, veal, pork, mutton, horseflesh,

2014	2015	2016	2017	SPECIFICATION	No.
CULTURE. TOURISM (cont.)					
26	24	27	28	Indoor cinemas (as of 31 XII)	1
7,3	7,6	8,5	8,5	Seats in indoor cinemas (as of 31 XII) per 1000 population	2
1314	1578	1677	1819	Audience in indoor cinemas per 1000 population	3
181	180	179	179	Subscribers (as of 31 XII) per 1000 population:	4
174	173	172	172	radio <sup>a</sup>	5
				television <sup>a</sup>	
1450	1512	1602	1629	Tourist accommodation establishments <sup>b</sup> (as of 31 VII)	6
182	188	193	202	of which hotels	7
422,5	441,4	478,4	493,0	Number of bed places <sup>b</sup> (as of 31 VII) per 10 thous. population	8
956	1058	1156	1234	Tourists accommodated <sup>b</sup> per 1000 population	9
AGRICULTURE <sup>c</sup> AND FORESTRY					
732,4	759,9	724,7	748,2	Agricultural land <sup>de</sup> (as of June) in thous. ha	10
98,9	98,5	98,7	98,4	of which in good agricultural condition in %	11
572,0	598,6	572,5	589,4	Sown area <sup>ef</sup> (as of June) in thous. ha of which in %:	12
64,2	62,7	64,8	64,5	basic cereals (including cereal mixed)	13
26,3	25,7	26,5	27,1	of which: wheat	14
9,0	8,6	8,5	10,1	rye	15
3,0	3,0	3,3	3,1	potatoes	16
1,6	1,5	1,6	1,7	sugar beets	17
				Crop production in thous. t:	
1656,7	1599,8	1473,9	1640,6	basic cereals (including cereal mixed)	18
868,1	850,7	745,0	870,8	of which: wheat	19
173,1	158,5	145,0	192,7	rye	20
517,0	460,6	579,3	528,2	potatoes <sup>g</sup>	21
610,9	522,7	689,2	696,4	sugar beets	22
				Yields per 1 ha in dt:	
45,1	42,6	39,7	43,2	basis cereals (including cereal mixed)	23
57,6	55,3	49,1	54,4	of which: wheat	24
33,7	30,8	29,7	32,4	rye	25
297	260	304	291	potatoes <sup>g</sup>	26
666	568	743	688	sugar beets	27
				Livestock <sup>e</sup> (as of June):	
201,3	204,3	205,6	214,6	cattle:	
				in thousand heads	28
27,5	26,9	28,4	28,7	per 100 ha of agricultural land <sup>d</sup>	29
				in heads	
756,7	761,6	749,5	726,0	pigs (in years 2000-2009 and 2011-2013 – as of the end of July):	30
103,3	100,2	103,4	97,0	in thousand heads	31
				per 100 ha of agricultural land <sup>d</sup>	
				in heads	
				Production per 1 ha of agricultural land <sup>d</sup> :	
387,5	385,2	426,2	438,4	of animals for slaughter in terms of meat (including fats and pluck) <sup>h</sup> in kg	32
489	461	489	484	of cows' milk in l	33

natomiast za abonenta telewizji uważa się każdą osobę uiszczającą opłatę radiowo-telewizyjną. Za abonenta radia noclegowych (łącznie z pokojami gościnnymi i kwatarami agroturystycznymi); od 2016 r. z uwzględnieniem imputacji 2010 r. bez gruntów posiadaczy użytkowników rolnych nieprowadzących działalności rolniczej oraz gruntów posiadaczy poniżej Rolnego. <sup>f</sup> Od 2010 r. bez powierzchni upraw trwałych, ogrodów przydomowych oraz upraw na przyoranie baraniego, końskiego, drobiowego, koziego, króliczego i dziczyzny; w wadze poubojowej ciepłej.

television subscriber is every person who pays radio and television subscription fee. A radio and television subscriber rooms for rent and agrotourism lodgings); since 2016 including the imputation of data for units which refused to participate owners of agricultural land who do not conduct agricultural activities and owners of less than 1 ha of agricultural land <sup>f</sup> Since 2010 excluding permanent crops, kitchen gardens as well as area intended for ploughing poultry, goat, rabbit and game; in post-slaughter warm weight.

## I. WAŻNIEJSZE DANE O WOJEWÓDZTWIE (cd.)

MAJOR DATA ON THE VOIVODSHIP (cont.)

Lp.	WYSZCZEGÓLNIENIE	2000	2005	2010	2013
ROLNICTWO <sup>a</sup> I LEŚNICTWO (dok.)					
1	Skup produktów rolnych na 1 ha użytków rolnych <sup>b</sup> :				
2	ziarno zbóż podstawowych (łącznie z mieszankami zbożowymi) w kg .....	366,6	823,1	884,0	997,4
3	ziemniaki w kg .....	172,4	190,1	296,8	318,0
4	buraki cukrowe w kg .....	618,6	668,7	672,1	879,3
5	żywiec rzeźny w przeliczeniu na mięso (łącznie z tłuszczami) <sup>c</sup> w kg .....	55,7	97,3	239,4	306,6
6	mleko krowie w l .....	205,4	269,6	310,3	361,6
Zużycie nawozów w przeliczeniu na czysty składnik na 1 ha użytków rolnych <sup>bde</sup> w kg:					
7	mineralnych lub chemicznych (łącznie z wieloskładnikowymi) .....	131,1	124,9	131,3	153,9
8	wapniowych .....	72,5	81,2	61,5	66,9
9	Ciągniki rolnicze (stan w czerwcu; w 2000 r. – stan w dniu 31 XII) na 100 ha użytków rolnych <sup>de</sup> w szt. ....	5,1	5,8	6,2	6,3
10	Powierzchnia gruntów leśnych (stan w dniu 31 XII) w tys. ha .....	665,6	674,3	680,5	682,9
Powierzchnia lasów (stan w dniu 31 XII):					
11	w tys. hektarów .....	649,0	657,0	662,7	665,2
12	na 1 mieszkańca w ha .....	0,3	0,3	0,3	0,3
13	Lesistość (stan w dniu 31 XII) w % .....	35,5	35,9	36,2	36,3
14	Pozyskanie drewna (grubizny; bez zadrzewień) na 100 ha powierzchni lasów w m <sup>3</sup>	313,5	368,6	409,3	450,7
PRZEMYSŁ					
15	Produkcja sprzedana przemysłu: w milionach złotych (ceny bieżące) .....	29364,9	42280,0	63217,3	81082,6
16	rok poprzedni = 100 (ceny stałe) <sup>f</sup> .....	111,7	104,1	112,6	101,1
17	2005 = 100 (ceny stałe) .....	•	100,0	142,7	164,4
18	na 1 zatrudnionego w zł (ceny bieżące) .....	188546	284251	412373	570663
19	na 1 mieszkańca w zł (ceny bieżące) .....	13541	19244	27841	35369
BUDOWNICTWO					
20	Sprzedaż produkcji budowlano-montażowej <sup>g</sup> (ceny bieżące):				
21	w milionach złotych .....	4696,9	4571,4	10976,8	12021,3
22	w tym sektor prywatny w % .....	98,8	98,0	98,6	99,0
23	na 1 mieszkańca w zł .....	2166	2081	4834	5244
TRANSPORT. TELEKOMUNIKACJA – stan w dniu 31 XII					
24	Linie kolejowe eksploatowane normalnotorowe <sup>h</sup> :				
25	w kilometrach .....	1490	1259	1241	1214
26	na 100 km <sup>2</sup> powierzchni ogólnej w km ....	8,1	6,9	6,8	6,6
27	Drogi publiczne o twardej nawierzchni (miejskie i zamiejskie):				
28	w kilometrach .....	11519	11499	12224	12851
29	na 100 km <sup>2</sup> powierzchni ogólnej w km ....	63,0	62,9	66,8	70,2
30	Samochody osobowe zarejestrowane <sup>i</sup> :				
31	w tysiącach sztuk .....	625,7	724,9	1011,1	1150,8
32	na 1000 ludności .....	288	330	444	501
33	Ścieżki rowerowe w km <sup>k</sup> .....	•	•	•	790,5

a Dane według siedziby użytkownika gospodarstwa. b Od 2010 r. bez gruntów posiadaczy użytków rolnych rolniczą o małej skali. c Dotyczy mięsa: wołowego, cielęcego, wieprzowego, baraniego, końskiego i drobiowego; f Patrz uwagi ogólne, ust. 8 na str. 14. g Zrealizowanej przez podmioty budowlane – według miejsca wykonywania będących zarządcami infrastruktury kolejowej. i Patrz uwagi ogólne do działu „Transport”, ust. 2 na str. 228. k Bez

a Data are presented according to the official residence of land user. b Since 2010 excluding land of owners of agricultural activities on a small scale. c Concerns meat: beef, veal, pork, mutton, horseflesh and poultry; item 8 on page 14. g Realized by construction units – by place of performing works. h Data concern rail network of railway infrastructure. i See general notes to the chapter "Transport", item 2 on page 228. k Excluding

2014	2015	2016	2017	SPECIFICATION	No.
AGRICULTURE <sup>a</sup> AND FORESTRY (cont.)					
1112,9	944,2	1320,7	1344,4	Procurement of agricultural products per 1 ha of agricultural land <sup>b</sup> :	
304,8	304,3	336,9	348,4	basic cereal grains (including cereal mixed) in kg	1
773,8	711,8	947,2	909,3	potatoes in kg	2
				sugar beets in kg	3
378,1	365,8	415,7	427,6	animals for slaughter in terms of meat (including fats) <sup>c</sup> in kg	4
407,3	409,0	439,3	423,6	cows' milk in l	5
				Consumption of fertilizers in terms of pure ingredient per 1 ha of agricultural land <sup>bde</sup> in kg:	
142,8	126,0	142,4	136,2	mineral or chemical (including mixed fertilizers)	6
64,6	46,7	61,7	46,4	lime	7
		6,6		Agricultural tractors (as of June; in 2000 – as of 31 XII) per 100 ha of agricultural land <sup>be</sup> in units	8
683,1	683,5	684,4	684,8	Forest land (as of 31 XII) in thous. ha	9
665,5	665,8	666,7	667,1	Forest area (as of 31 XII):	
0,3	0,3	0,3	0,3	in thous. hectares	10
36,3	36,4	36,4	36,4	per capita in ha	11
				Forest cover (as of 31 XII) in %	12
473,7	479,4	476,4	726,2	Removals (timber; excluding plantings) per 100 ha of forest area in m <sup>3</sup>	13
INDUSTRY					
84759,4	82287,9	86738,7	92760,9	Sold production of industry:	
109,7	106,9	108,2	104,0	in million zlotys (current prices)	14
180,3	192,7	208,5	216,8	previous year = 100 (constant prices) <sup>f</sup>	15
581224	548531	550705	568673	2005 = 100 (constant prices)	16
36871	35704	37525	39988	per employee in zł (current prices)	17
				per capita in zł (current prices)	18
CONSTRUCTION					
10601,4	12038,8	11766,5	14104,1	Sales of construction and assembly production <sup>g</sup> (current prices):	
99,0	99,4	#	#	in million zlotys	19
4612	5224	5090	6080	of which private sector in %	20
				per capita in zł	21
TRANSPORT. TELEKOMUNIKACJA – stan w dniu 31 XII					
1221	1218	1192	1275	Railway lines operated – standard gauge <sup>h</sup> :	
6,7	6,7	6,5	7,0	in kilometres	22
				per 100 km <sup>2</sup> of total area in km	23
13000	13382	13446	13904	Hard surface public roads (urban and non-urban):	
71,0	73,1	73,5	75,9	in kilometres	24
				per 100 km <sup>2</sup> of total area in km	25
1193,8	1237,9	1295,0	1340,8	Registered passenger cars <sup>l</sup> :	
519	536	559	577	in thousand units	26
987,3	1050,5	1103,7	1161,9	per 1000 population	27
				Bicycle paths – length in km <sup>k</sup>	28

nieprowadzących działalności rolniczej oraz gruntów posiadaczy poniżej 1 ha użytków rolnych prowadzących działalność w wadze poubojowej ciepłej. <sup>d</sup> W roku gospodarczym. <sup>e</sup> W 2010 r. dane Powszechnego Spisu Rolnego. robót. <sup>h</sup> Dane dotyczą sieci kolejowej Polskich Kolei Państwowych (PKP), od 2005 r. również innych podmiotów, szlaków rowerowych.

agricultural land who do not conduct agricultural activities and owners of less than 1 ha of agricultural land who conduct in post-slaughter warm weight. <sup>d</sup> In farming year. <sup>e</sup> In 2010 data of the Agricultural Census. <sup>f</sup> See general notes, of Polskie Koleje Państwowe (PKP), as well as since 2005 also of other entities which administrators bicycle trails.

## I. WAŻNIEJSZE DANE O WOJEWÓDZTWIE (cd.)

MAJOR DATA ON THE VOIVODSHIP (cont.)

Lp.	WYSZCZEGÓLNIENIE	2000	2005	2010	2013
TRANSPORT. TELEKOMUNIKACJA – stan w dniu 31 XII (dok.)					
1	Placówki pocztowe <sup>a</sup> :				
	w liczbach bezwzględnych .....	468	476	508	469
2	na 100 tys. ludności .....	21,5	21,6	22,3	20,4
3	Telefoniczne łącza główne <sup>b</sup> :				
	w tys. ....	648,1	697,6	506,6	359,0
4	na 1000 ludności .....	298,3	317,2	222,6	156,4
HANDEL					
5	Sprzedaż detaliczna towarów (ceny bieżące):				
	w milionach złotych .....	16858,1	19734,0	28395,8	34423,3
6	na 1 mieszkańca w zł .....	7774	8982	12505	15016
7	Sklepy (stan w dniu 31 XII) w tys. ....	24,7 <sup>c</sup>	21,4	21,6	19,5
8	Liczba ludności (stan w dniu 31 XII) na 1 sklep	88 <sup>c</sup>	103	105	118
FINANSE PUBLICZNE					
<b>Budżety gmin <sup>d</sup>:</b>					
Dochody:					
9	w milionach złotych .....	1639,8	2601,0	4244,3	4854,2
10	na 1 mieszkańca w zł .....	1253	1932	2978	3346
Wydatki:					
11	w milionach złotych .....	1720,4	2629,1	4672,2	4833,3
12	na 1 mieszkańca w zł .....	1315	1953	3278	3332
<b>Budżety miast na prawach powiatu:</b>					
Dochody:					
13	w milionach złotych .....	1692,0	2406,7	3780,1	4611,7
14	na 1 mieszkańca w zł .....	1968	2828	4472	5479
Wydatki:					
15	w milionach złotych .....	1834,3	2346,1	4117,0	4572,1
16	na 1 mieszkańca w zł .....	2134	2757	4870	5432
<b>Budżety powiatów:</b>					
Dochody:					
17	w milionach złotych .....	713,8	788,3	1277,8	1337,5
18	na 1 mieszkańca w zł .....	545	586	896	922
Wydatki:					
19	w milionach złotych .....	716,4	805,0	1353,3	1337,6
20	na 1 mieszkańca w zł .....	547	598	949	922
<b>Budżet województwa:</b>					
Dochody:					
21	w milionach złotych .....	185,7	391,1	724,6	845,5
22	na 1 mieszkańca w zł .....	86	178	319	369
Wydatki:					
23	w milionach złotych .....	212,5	442,8	872,0	830,6
24	na 1 mieszkańca w zł .....	98	202	384	362

a Dane dotyczą poczty publicznej (operator wyznaczony; do 2012 r. operator publiczny); w 2000 r. placówki pocztowe nieporównywalne w związku ze zmianą w 2004 r. metody badania sklepów. d Bez dochodów i wydatków gmin mających

a Data concern public post (the designated operator; until 2012 – the public operator); in 2000 post offices and comparable due to change in 2004 the method of shop survey. d Excluding revenue and expenditure of gminas which are

2014	2015	2016	2017	SPECIFICATION	No.
TRANSPORT. TELECOMMUNICATIONS – as of 31 XII (cont.)					
442	439	444	447	Post offices <sup>a</sup> :	1
19,2	19,0	19,2	19,2	in absolute numbers	2
				per 100 thous. population	
340,6	319,9	301,5	341,4	Telephone main lines <sup>b</sup> :	3
148,0	138,6	130,2	146,9	in thous.	4
				per 1000 population	
TRADE					
35433,1	37976,0	38237,1	41345,4	Retail sales of goods (current prices):	5
15414	16477	16542	17823	in million zlotys	6
20,5	21,4	22,0	21,6	per capita in zł	7
112	108	105	108	Shops (as of 31 XII) in thous.	8
				Number of population (as of 31 XII) per 1 shop	
PUBLIC FINANCE					
				<b>Budgets of gminas <sup>d</sup>:</b>	
5153,1	5409,4	6428,6	7191,6	Revenue:	9
3535	3693	4368	4858	in million zlotys	10
				per capita in zł	
5214,6	5326,7	6191,1	7263,4	Expenditure:	11
3577	3636	4206	4906	in million zlotys	12
				per capita in zł	
				<b>Budgets of cities with powiat status:</b>	
4687,4	4753,2	4956,6	5161,2	Revenue:	13
5573	5660	5904	6149	in million zlotys	14
				per capita in zł	
4619,6	4545,6	4732,2	5123,5	Expenditure:	15
5492	5413	5636	6104	in million zlotys	16
				per capita in zł	
				<b>Budgets of powiats:</b>	
1415,3	1425,0	1457,3	1595,6	Revenue:	17
971	973	990	1078	in million zlotys	18
				per capita in zł	
1388,2	1413,0	1436,0	1547,2	Expenditure:	19
952	965	976	1045	in million zlotys	20
				per capita in zł	
				<b>Budget of Voivodship:</b>	
890,3	842,2	729,3	818,0	Revenue:	21
387	365	316	353	in million zlotys	22
				per capita in zł	
818,8	802,2	706,2	835,0	Expenditure:	23
356	348	305	360	in million zlotys	24
				per capita in zł	

i placówki usług telekomunikacyjnych. b Dane dotyczą operatorów telekomunikacyjnych sieci publicznej. c Dane również status miasta na prawach powiatu.

telecommunication service offices. b Data concern operators of the public telecommunication network. c Data are not also cities with powiat status.

## I. WAŻNIEJSZE DANE O WOJEWÓDZTWIE (dok.)

MAJOR DATA ON THE VOIVODSHIP (cont.)

Lp.	WYSZCZEGÓLNIENIE	2000	2005	2010	2013
INWESTYCJE. ŚRODKI TRWAŁE <sup>a</sup>					
1	Nakłady inwestycyjne (ceny bieżące):				
	w milionach złotych .....	7239,3	7403,7	13062,1	13826,8
2	na 1 mieszkańca w zł .....	3338	3370	5753	6031
	Wartość brutto środków trwałych (stan w dniu 31 XII; bieżące ceny ewidencyjne):				
3	w milionach złotych .....	79875,8	98275,9	139259,8	171797,1
4	na 1 mieszkańca w zł .....	36770	44690	61200	74831
PODMIOTY GOSPODARKI NARODOWEJ W REJESTRZE REGON <sup>b</sup> – stan w dniu 31 XII					
5	Ogółem .....	199265	226421	260202	271784
6	na 10 tys. ludności .....	917,3	1029,6	1143,5	1183,8
	Osoby prawne i jednostki organizacyjne niemające osobowości prawnej .....	45896	56968	66347	75400
8	1999 = 100 .....	110,8	137,6	160,2	182,1
	w tym:				
9	spółdzielnie .....	1145	1118	1062	1038
10	spółki handlowe .....	13488	17724	22027	26431
	w tym z udziałem kapitału zagranicznego .....	2897	3492	4151	4555
12	spółki cywilne .....	15701	15111	16304	17253
	Osoby fizyczne prowadzące działalność gospodarczą .....	153369	169453	193855	196384
14	1999 = 100 .....	106,9	118,1	135,1	136,9
15	na 10 tys. ludności .....	706,0	770,6	851,9	855,4
RACHUNKI REGIONALNE <sup>c</sup>					
16	Produkt krajowy brutto (ceny bieżące):				
	w milionach złotych .....	•	•	•	•
17	na 1 mieszkańca w zł .....	•	•	•	•
18	Produkt krajowy brutto (ceny stałe) – rok poprzedni = 100 .....	•	•	•	•
	Wartość dodana brutto (ceny bieżące):				
19	w milionach złotych .....	•	•	•	•
20	na 1 mieszkańca w zł .....	•	•	•	•
	Nominalne dochody do dyspozycji brutto w sektorze gospodarstw domowych:				
21	w milionach złotych .....	•	•	•	•
22	na 1 mieszkańca w zł .....	•	•	•	•
	Realne dochody do dyspozycji brutto w sektorze gospodarstw domowych – rok poprzedni = 100 .....	•	•	•	•

<sup>a</sup> Dane za 2000 r. nieporównywalne w związku z nowelizacją w 2002 r. ustawy o rachunkowości. <sup>b</sup> Bez osób opublikowanych w poprzedniej edycji; patrz uwagi ogólne do działu „Rachunki regionalne”, ust. 5 na str. 277.

<sup>a</sup> Data for 2000 are not comparable due to amendments of the Act of Accounting in 2002. <sup>b</sup> Excluding persons in the previous edition; see general notes to the chapter "Regional accounts", item 5 on page 277.



2014	2015	2016	2017	SPECIFICATION	No.
INVESTMENTS. FIXED ASSETS <sup>a</sup>					
15112,4	16772,3	15907,8	17164,1	Investment outlays (current prices):	1
6574	7277	6882	7399	in million zlotys	2
				per capita in zł	
184113,6	196479,8	208862,1	215284,8	Gross value of fixed assets (as of 31 XII;	3
79977	85141	90197	92625	current book-keeping prices):	4
				in million zlotys	
				per capita in zł	
ENTITIES OF THE NATIONAL ECONOMY IN THE REGON REGISTER <sup>b</sup> – as of 31 XII					
275990	281861	286844	293704	Total	5
1198,9	1221,4	1238,7	1263,7	per 10 thous. population	6
78227	81462	84680	87041	Legal persons and organisational entities	7
188,9	196,7	204,5	210,2	without legal personality	8
				1999 = 100	
				of which:	
1053	1057	1042	1029	cooperatives	9
27960	30281	32610	34613	commercial companies	10
				of which with foreign capital	
				participation	11
4678	4734	4915	5015	civil law partnerships	12
17460	17614	17762	17856	Natural persons conducting economic	13
197763	200399	202164	206663	activity	14
137,8	139,7	140,9	144,0	1999 = 100	14
859,1	868,4	873,0	889,2	per 10 thous. population	15
REGIONAL ACCOUNTS <sup>c</sup>					
97859	103714	108438		Gross domestic product (current prices):	16
42570	45001	46913		• in million zlotys	17
				• per capita in zł	
•	105,5	104,2		Gross domestic product (constant prices)	18
				– previous year = 100	
86775	92023	95794		Gross value added (current prices):	19
37748	39928	41443		• in million zlotys	20
				• per capita in zł	
60009	61642	65128		Gross nominal disposable income in the	21
26105	26746	28176		households sector:	22
				• in million zlotys	
				• per capita in zł	
•	103,5	106,0		Gross real disposable income in the	23
				households sector – previous year = 100	

prowadzących gospodarstwa indywidualne w rolnictwie. c Dane za lata 2010-2015 zmieniono w stosunku do

tending private farms in agriculture. c Data for 2010-2015 have been changed in relation to data published

## II. WYBRANE DANE O PODREGIONACH I POWIATACH

SELECTED DATA BY SUBREGIONS AND POWIATS

Lp.	WYSZCZEGÓLNIENIE SPECIFICATION	Powierzchnia ogólna <sup>a</sup> Total area <sup>a</sup>		Ludność <sup>a</sup> Population <sup>a</sup>						
		w km <sup>2</sup> in km <sup>2</sup>	w % in %	w tys. in thous.	w % in %	wzrost lub spadek w sto- sunku do 2016 r. w % increase or decrease in relation to 2016 in %	na 1 km <sup>2</sup> per 1 km <sup>2</sup>		w miastach w % ogółu ludności in urban areas in % of total population	
							2010	2017	2010	2017
		2017					2010	2017	2010	2017
1	<b>WOJEWÓDZTWO VOIVODSHIP</b>	<b>18310</b>	<b>100,0</b>	<b>2324,3</b>	<b>100,0</b>	<b>0,4</b>	<b>124</b>	<b>127</b>	<b>65,9</b>	<b>63,9</b>
2	<b>Podregion chojnicki .... Subregion</b>	<b>4105</b>	<b>22,4</b>	<b>226,2</b>	<b>9,7</b>	<b>0,3</b>	<b>54</b>	<b>55</b>	<b>47,1</b>	<b>45,9</b>
	Powiaty: Powiats:									
3	chojnicki .....	1364	7,4	97,3	4,2	0,3	70	71	58,1	56,6
4	człuchowski .....	1575	8,6	56,7	2,4	-0,2	37	36	45,1	44,1
5	kościerski .....	1166	6,4	72,3	3,1	0,8	60	62	33,8	32,9
6	<b>Podregion gdański ..... Subregion</b>	<b>4444</b>	<b>24,3</b>	<b>582,2</b>	<b>25,0</b>	<b>1,4</b>	<b>120</b>	<b>131</b>	<b>40,1</b>	<b>36,8</b>
	Powiaty: Powiats:									
7	gdański .....	794	4,3	114,0	4,9	2,1	124	144	28,1	26,7
8	kartuski .....	1121	6,1	133,8	5,8	2,1	107	119	18,1	15,9
9	nowodworski .....	672	3,7	35,9	1,5	-0,4	54	53	31,7	31,4
10	pucki .....	572	3,1	84,7	3,6	1,1	138	148	43,9	32,3
11	wejherowski .....	1285	7,0	213,8	9,2	1,1	155	166	59,3	57,8
12	<b>Podregion słupski ..... Subregion</b>	<b>5245</b>	<b>28,6</b>	<b>335,7</b>	<b>14,4</b>	<b>0,1</b>	<b>64</b>	<b>64</b>	<b>54,7</b>	<b>52,9</b>
	Powiaty: Powiats:									
13	bytowski .....	2192	12,0	79,1	3,4	0,4	36	36	36,2	34,9
14	łęborski .....	706	3,9	66,3	2,9	0,2	94	94	60,1	59,0
15	słupski .....	2304	12,6	98,7	4,2	0,2	42	43	21,1	19,6
	Miasto na prawach po- wiatu:									
	City with powiat status:									
16	Słupsk .....	43	0,2	91,5	3,9	-0,5	2225	2120	100,0	100,0
17	<b>Podregion starogardzki Subregion</b>	<b>4102</b>	<b>22,4</b>	<b>433,0</b>	<b>18,6</b>	<b>-0,0</b>	<b>106</b>	<b>106</b>	<b>57,0</b>	<b>56,0</b>
	Powiaty: Powiats:									
18	kwidzyński .....	835	4,6	83,4	3,6	-0,1	100	100	57,1	56,7
19	malborski .....	494	2,7	63,9	2,7	-0,2	131	129	67,6	67,2
20	starogardzki .....	1345	7,3	127,9	5,5	0,3	94	95	50,0	48,2
21	sztumski .....	731	4,0	41,9	1,8	-0,7	59	57	37,6	37,0
22	tczewski .....	697	3,8	115,9	5,0	0,1	166	166	65,8	64,7
23	<b>Podregion trójmiejski Subregion</b>	<b>414</b>	<b>2,3</b>	<b>747,1</b>	<b>32,1</b>	<b>-0,1</b>	<b>1807</b>	<b>1803</b>	<b>100,0</b>	<b>100,0</b>
	Miasta na prawach po- wiatu:									
	Cities with powiat status:									
24	Gdańsk .....	262	1,4	464,3	20,0	0,1	1758	1772	100,0	100,0
25	Gdynia .....	135	0,7	246,3	10,6	-0,3	1846	1823	100,0	100,0
26	Sopot .....	17	0,1	36,5	1,6	-0,9	2249	2114	100,0	100,0

a Stan w dniu 31 XII.

a As of 31 XII.

Przyrost naturalny na 1000 ludności Natural increase per 1000 population		Saldo migracji wewnętrznych i zagranicznych na pobyt stały Internal and international net migration for permanent residence				Zgony niemowląt na 1000 urodzeń żywych Infant deaths per 1000 live births		Ludność <sup>a</sup> w wieku Population <sup>a</sup> at age						No.	
		w liczbach bezwzględnych in absolute numbers		na 1000 ludności per 1000 population				poniżej 25 lat below 25		65 lat i więcej and more					
								w % ogółu ludności in % of total population		wzrost lub spadek w stosunku do 2016 r. w % in-crease or de-crease in relation to 2016 in %		w % ogółu ludności in % of total population			wzrost lub spadek w stosunku do 2016 r. w % in-crease or de-crease in relation to 2016 in %
2010	2017	2010	2017	2010	2017	2010	2017	2010	2017	2010	2017	2010	2017	2010	2017
<b>3,3</b>	<b>2,5</b>	<b>2649</b>	<b>3586</b>	<b>1,2</b>	<b>1,5</b>	<b>4,5</b>	<b>3,8</b>	<b>30,4</b>	<b>27,4</b>	<b>-0,3</b>	<b>12,1</b>	<b>15,8</b>	<b>4,1</b>		1
<b>4,8</b>	<b>3,6</b>	<b>-273</b>	<b>-227</b>	<b>-1,2</b>	<b>-1,0</b>	<b>2,8</b>	<b>3,2</b>	<b>33,5</b>	<b>29,8</b>	<b>-0,8</b>	<b>10,7</b>	<b>14,1</b>	<b>4,5</b>		2
4,9	4,1	-28	-67	-0,3	-0,7	1,6	3,2	33,3	29,9	-0,8	11,0	14,3	4,4		3
2,5	1,1	-204	-230	-3,5	-4,1	1,5	3,4	32,0	27,8	-1,5	10,5	14,6	4,3		4
6,7	5,0	-41	70	-0,6	1,0	5,1	3,2	34,9	31,3	-0,3	10,4	13,5	4,7		5
<b>6,9</b>	<b>6,8</b>	<b>4984</b>	<b>4253</b>	<b>9,4</b>	<b>7,4</b>	<b>3,8</b>	<b>3,1</b>	<b>34,6</b>	<b>31,5</b>	<b>0,8</b>	<b>9,4</b>	<b>12,2</b>	<b>5,4</b>		6
6,6	6,8	1873	1531	19,3	13,6	3,2	3,9	33,3	30,3	1,5	8,8	11,7	6,3		7
9,0	10,6	1017	1337	8,6	10,1	3,2	2,6	38,2	35,2	1,7	9,2	10,9	4,6		8
2,1	-0,4	-19	-127	-0,5	-3,5	7,0	2,9	31,6	27,6	-2,3	10,9	14,5	5,9		9
5,2	4,1	466	627	5,9	7,4	1,0	6,7	33,8	30,3	0,0	9,8	12,9	5,0		10
7,4	6,8	1647	885	8,3	4,2	4,9	2,0	34,0	31,0	0,6	9,5	12,6	5,4		11
<b>2,6</b>	<b>1,0</b>	<b>-587</b>	<b>-285</b>	<b>-1,7</b>	<b>-0,8</b>	<b>5,6</b>	<b>5,5</b>	<b>30,8</b>	<b>27,1</b>	<b>-1,4</b>	<b>11,1</b>	<b>15,4</b>	<b>4,6</b>		12
5,1	4,7	-275	-177	-3,5	-2,2	9,2	5,7	34,1	30,0	-1,2	9,8	13,5	4,6		13
3,3	1,6	-45	-9	-0,7	-0,1	3,8	4,1	32,3	28,4	-1,3	10,5	14,5	4,8		14
3,2	0,1	104	165	1,1	1,7	4,4	6,2	32,0	28,1	-1,4	10,0	13,7	5,5		15
-0,6	-1,8	-371	-264	-3,9	-2,9	4,6	5,8	25,9	22,6	-1,6	13,8	19,7	4,0		16
<b>3,6</b>	<b>1,6</b>	<b>-592</b>	<b>-712</b>	<b>-1,4</b>	<b>-1,6</b>	<b>4,7</b>	<b>3,0</b>	<b>32,4</b>	<b>28,6</b>	<b>-1,4</b>	<b>10,7</b>	<b>14,2</b>	<b>4,3</b>		17
3,0	0,8	-56	-113	-0,7	-1,4	6,2	3,5	32,7	29,2	-1,3	9,7	13,4	4,5		18
2,7	-0,2	-71	-106	-1,1	-1,7	6,8	3,2	30,0	26,7	-1,4	11,8	15,5	3,8		19
4,6	3,2	3	-62	0,0	-0,5	3,1	2,7	33,7	29,5	-1,2	10,7	13,8	4,2		20
3,1	-0,2	-259	-281	-6,0	-6,7	7,8	-	33,2	28,6	-3,1	9,5	13,4	4,7		21
3,6	2,2	-209	-150	-1,8	-1,3	3,5	3,8	31,9	28,3	-1,2	11,2	14,9	4,5		22
<b>0,5</b>	<b>0,1</b>	<b>-883</b>	<b>557</b>	<b>-1,2</b>	<b>0,7</b>	<b>5,3</b>	<b>4,3</b>	<b>25,1</b>	<b>22,7</b>	<b>-0,0</b>	<b>15,8</b>	<b>20,3</b>	<b>3,2</b>		23
1,1	1,4	-112	804	-0,2	1,7	5,0	4,8	25,6	23,2	0,4	15,3	19,6	3,2		24
0,3	-1,9	-622	-90	-2,5	-0,4	5,9	2,6	24,8	22,6	-0,8	15,8	20,8	3,2		25
-4,4	-4,3	-149	-157	-3,8	-4,3	6,3	7,7	21,6	18,3	-0,8	20,5	26,0	2,0		26

## II. WYBRANE DANE O PODREGIONACH I POWIATACH (cd.)

SELECTED DATA BY SUBREGIONS AND POWIATS (cont.)

Lp.	WYSZCZEGÓLNIENIE SPECIFICATION	Pobór wody na potrzeby gospodarki narodowej i ludności na 1 km <sup>2</sup> w dam <sup>3</sup> Water withdrawn for needs of the national economy and population per 1 km <sup>2</sup> in dam <sup>3</sup>		Ścieki przemysłowe i komunalne oczyszczane w % ścieków wymagających oczyszczenia Industrial and municipal wastewater treated in % of waste requiring treatment		Ludność korzystająca z oczyszczalni ścieków w % ludności ogółem <sup>a</sup> Population connected to wastewater treatment plants in % of total population <sup>a</sup>			
		2010	2017	2010	2017	ogółem total	2017		wieś rural areas
							miasta urban areas		
1	<b>WOJEWÓDZTWO VOIVODSHIP</b>	<b>12,4</b>	<b>11,6</b>	<b>99,5</b>	<b>100,0</b>	<b>79,3</b>	<b>82,7</b>	<b>94,5</b>	<b>62,0</b>
2	<b>Podregion chojnicki .... Subregion</b>	<b>•</b>	<b>2,8</b>	<b>99,9</b>	<b>99,9</b>	<b>73,8</b>	<b>80,7</b>	<b>96,9</b>	<b>67,0</b>
	Powiaty: Powiats:								
3	chojnicki .....	3,6	3,4	99,7	99,8	83,7	84,1	98,0	65,8
4	człuchowski .....	2,6	2,4	100,0	100,0	72,5	86,6	97,2	78,2
5	kościerski .....	2,7	2,6	100,0	100,0	61,5	71,7	94,0	60,7
6	<b>Podregion gdański ..... Subregion</b>	<b>•</b>	<b>8,0</b>	<b>99,2</b>	<b>100,0</b>	<b>65,2</b>	<b>72,8</b>	<b>94,3</b>	<b>60,4</b>
	Powiaty: Powiats:								
7	gdański .....	6,2	7,6	97,0	100,0	73,0	76,9	94,9	70,3
8	kartuski .....	5,1	6,2	100,0	100,0	43,9	57,8	99,1	50,0
9	nowodworski .....	0,5	0,6	100,0	100,0	57,9	64,4	98,5	48,8
10	pucki .....	20,7	22,0	99,2	100,0	78,5	85,1	92,7	81,4
11	wejherowski .....	6,9	7,3	99,7	100,0	70,2	76,7	93,2	54,0
12	<b>Podregion słupski ..... Subregion</b>	<b>•</b>	<b>4,0</b>	<b>98,8</b>	<b>100,0</b>	<b>80,7</b>	<b>85,9</b>	<b>96,0</b>	<b>74,5</b>
	Powiaty: Powiats:								
13	bytowski .....	2,0	1,6	100,0	100,0	72,3	79,7	99,9	68,9
14	łęborski .....	5,7	5,7	100,0	100,0	70,8	79,6	94,8	57,7
15	słupski .....	3,5	3,4	96,0	100,0	75,6	86,0	95,0	83,9
	Miasto na prawach powiatu: City with powiat status:								
16	Słupsk .....	131,4	126,4	100,0	100,0	99,6	95,5	95,5	x
17	<b>Podregion starogardzki Subregion</b>	<b>•</b>	<b>16,7</b>	<b>100,0</b>	<b>100,0</b>	<b>70,0</b>	<b>75,7</b>	<b>94,7</b>	<b>51,5</b>
	Powiaty: Powiats:								
18	kwidziński .....	52,6	53,6	100,0	100,0	71,7	73,8	87,8	55,5
19	malborski .....	14,6	12,4	100,0	100,0	74,0	83,6	96,1	58,2
20	starogardzki .....	6,9	7,4	99,7	100,0	60,1	67,2	96,2	40,2
21	sztumski .....	3,1	3,0	100,0	100,0	63,6	66,1	99,3	46,6
22	tczewski .....	7,8	8,1	99,9	99,8	79,8	85,4	96,2	65,7
23	<b>Podregion trójmiejski Subregion</b>	<b>•</b>	<b>185,3</b>	<b>99,4</b>	<b>99,9</b>	<b>95,6</b>	<b>93,7</b>	<b>93,7</b>	<b>x</b>
	Miasta na prawach powiatu: Cities with powiat status:								
24	Gdańsk .....	280,3	228,1	99,4	100,0	96,6	93,3	93,3	x
25	Gdynia .....	118,9	101,7	99,2	99,7	93,2	94,1	94,1	x
26	Sopot .....	201,2	188,2	100,0	100,0	98,2	96,7	96,7	x

a Ludność korzystająca – na podstawie szacunków, ludność ogółem – na podstawie bilansów. b Stan w dniu 31 XII.

a Population connected to – estimated data, total population – based on balances. b As of 31 XII.

Emisja zanieczyszczeń powietrza z zakładów szczególnie uciążliwych dla czystości powietrza w tys. t Emission of air pollutants from plants of significant nuisance to air quality in thous. t				Powierzchnia o szczególnych walorach przyrodniczych prawnie chroniona <sup>b</sup> na 1 mieszkańca w m <sup>2</sup> Area of special nature value under legal protection <sup>b</sup> per capita in m <sup>2</sup>		Odpady (z wyłączeniem odpadów komunalnych) wytworzone na 1 km <sup>2</sup> w t Waste (excluding municipal waste) generated per 1 km <sup>2</sup> in t		Nakłady na środki trwałe (ceny bieżące) na 1 mieszkańca w zł Outlays on fixed assets (current prices) per capita in zł				No.
pyłowych particulates		gazowych gases		2010	2017	2010	2017	służące ochronie środowiska in environmental protection		służące gospodarce wodnej in water management		
2010	2017	2010	2017					2010	2017	2010	2017	2010
<b>3,4</b>	<b>1,5</b>	<b>6523,9</b>	<b>6689,0</b>	<b>2628</b>	<b>2572</b>	<b>99,5</b>	<b>92,4</b>	<b>367,2</b>	<b>242,9</b>	<b>106,5</b>	<b>31,9</b>	1
<b>0,1</b>	<b>0,0</b>	<b>109,3</b>	<b>99,2</b>	<b>7191</b>	<b>7110</b>	<b>51,3</b>	<b>7,1</b>	<b>329,7</b>	<b>210,7</b>	<b>39,1</b>	<b>39,9</b>	2
0,0	0,0	41,9	31,3	8390	8245	17,8	6,5	283,3	113,0	40,1	27,7	3
0,1	0,0	24,9	21,1	2891	2943	116,3	4,7	403,8	424,6	21,7	30,3	4
0,0	0,0	42,4	46,8	9087	8849	2,5	10,9	331,8	174,4	51,8	63,7	5
<b>0,3</b>	<b>0,0</b>	<b>131,3</b>	<b>108,3</b>	<b>3679</b>	<b>3350</b>	<b>23,0</b>	<b>97,7</b>	<b>424,0</b>	<b>85,9</b>	<b>43,4</b>	<b>21,9</b>	6
-	-	-	2,7	3948	3411	31,4	10,7	513,5	55,0	60,4	19,1	7
0,1	0,0	16,5	13,0	4616	4074	10,6	33,3	252,4	119,3	24,8	21,3	8
0,0	0,0	13,5	7,4	4611	4693	10,7	466,7	277,9	1,4	27,8	25,9	9
0,0	0,0	22,9	7,7	3318	3068	51,9	84,4	536,3	55,4	116,2	18,0	10
0,1	0,0	78,4	77,5	2956	2752	22,0	20,5	464,9	107,7	20,2	24,7	11
<b>0,4</b>	<b>0,3</b>	<b>293,1</b>	<b>352,1</b>	<b>3487</b>	<b>3512</b>	<b>43,5</b>	<b>37,7</b>	<b>166,5</b>	<b>232,7</b>	<b>32,3</b>	<b>21,2</b>	12
0,0	0,0	25,8	41,2	5837	5771	27,0	19,2	192,5	89,6	51,6	33,7	13
0,0	0,0	63,4	143,6	2957	2954	121,4	111,3	121,0	695,2	18,9	24,4	14
0,1	0,0	37,1	30,2	5415	5331	23,3	23,9	305,4	80,2	40,3	20,8	15
0,3	0,3	166,9	137,1	-	-	686,0	507,0	37,0	185,9	17,9	8,3	16
<b>1,5</b>	<b>0,9</b>	<b>2175,2</b>	<b>2425,7</b>	<b>2590</b>	<b>2593</b>	<b>198,9</b>	<b>174,1</b>	<b>197,3</b>	<b>479,1</b>	<b>58,3</b>	<b>27,4</b>	17
0,9	0,7	1688,4	1924,2	3097	3103	703,4	680,5	237,9	2100,2	128,8	7,1	18
0,1	0,0	134,2	116,0	629	638	244,5	51,4	125,7	117,1	27,9	18,1	19
0,3	0,1	203,8	247,9	4512	4466	34,5	54,1	159,2	83,1	48,8	26,7	20
0,0	0,0	53,2	39,6	3825	3904	5,3	13,5	115,1	114,8	15,4	36,5	21
0,1	0,0	95,5	97,9	765	764	82,2	54,2	280,3	80,6	50,6	44,8	22
<b>1,1</b>	<b>0,2</b>	<b>3814,9</b>	<b>3703,7</b>	<b>154</b>	<b>155</b>	<b>1127,3</b>	<b>764,5</b>	<b>526,7</b>	<b>242,8</b>	<b>232,7</b>	<b>44,6</b>	23
0,8	0,2	2983,6	3021,7	140	141	1338,2	998,9	756,0	339,8	371,5	63,8	24
0,2	0,1	817,0	680,5	175	177	860,0	405,9	153,2	89,7	10,4	12,2	25
-	-	14,3	1,5	181	193	-	-	207,0	41,7	14,8	18,4	26

## II. WYBRANE DANE O PODREGIONACH I POWIATACH (cd.)

SELECTED DATA BY SUBREGIONS AND POWIATS (cont.)

Lp.	WYSZCZEGÓLNIENIE SPECIFICATION	Przestępstwa stwierdzone przez Policję w zakończonych postępowaniach przygotowawczych na 10 tys. ludności Ascertained crimes by the Police in completed preparatory proceedings per 10 thous. population		Wskaźnik wykrywalności sprawców przestępstw stwierdzonych przez Policję w % Rate of detectability of delinquents in ascertained crimes by the Police in %		Pracujący <sup>abc</sup> Employed					
						ogółem total		w % ogółem			
						w tys. in thous.	na 1000 ludności per 1000 population	rolnictwo, leśnictwo i rybactwo agri-culture, forestry and fishing		przemysł i budownictwo industry and construction	
		2010 <sup>g</sup>	2017 <sup>h</sup>	2010 <sup>g</sup>	2017 <sup>h</sup>	2010	2017				
1	<b>WOJEWÓDZTWO VOIVODSHIP</b>	<b>360,5</b>	<b>190,2</b>	<b>70,6</b>	<b>65,3</b>	<b>557,6</b>	<b>641,6</b>	<b>276</b>	<b>10,2</b>	<b>29,4</b>	
2	<b>Podregion chojnicki</b> .....	<b>231,3</b>	<b>131,2</b>	<b>•</b>	<b>75,7</b>	<b>55,8</b>	<b>59,0</b>	<b>261</b>	<b>24,8</b>	<b>32,2</b>	
	Subregion										
	Powiaty: Powiats:										
3	chojnicki .....	262,7	142,2	77,4	78,6	25,3	26,1	268	21,9	34,8	
4	człuchowski .....	205,1	98,9	75,4	76,3	12,5	13,4	236	25,1	29,9	
5	kościerski .....	210,3	141,9	73,7	71,5	18,0	19,6	270	28,7	30,4	
6	<b>Podregion gdański</b> .....	<b>294,5</b>	<b>168,5</b>	<b>65,0</b>	<b>67,3</b>	<b>101,1</b>	<b>119,4</b>	<b>205</b>	<b>17,8</b>	<b>32,3</b>	
	Subregion										
	Powiaty: Powiats:										
7	gdański .....	461,3	217,6	74,7	63,2	20,7	27,0	237	11,2	32,0	
8	kartuski .....	231,6	143,2	75,3	68,6	28,6	34,3	256	28,3	33,2	
9	nowodworski .....	292,8	187,5	66,8	67,0	5,8	6,4	179	27,7	24,6	
10	pucki .....	375,7	187,6	75,9	76,5	13,9	16,5	194	12,6	32,8	
11	wejherowski .....	217,9	147,3	70,2	65,2	32,1	35,2	165	13,1	32,9	
12	<b>Podregion słupski</b> .....	<b>355,6</b>	<b>160,3</b>	<b>•</b>	<b>72,7</b>	<b>79,0</b>	<b>84,8</b>	<b>253</b>	<b>14,1</b>	<b>37,9</b>	
	Subregion										
	Powiaty: Powiats:										
13	bytowski .....	510,2	118,0	93,1	83,2	18,8	20,3	256	26,6	37,7	
14	leborski .....	315,1	202,2	60,3	63,3	12,7	13,3	201	10,7	35,9	
15	słupski .....	•	141,4	•	76,8	19,1	23,4	237	20,8	45,9	
	Miasta na prawach powiatu: City with powiat status:										
16	Słupsk .....	306,7 <sup>i</sup>	186,8	76,3 <sup>i</sup>	71,0	28,3	27,8	304	0,9	32,4	
17	<b>Podregion starogardzki</b> .....	<b>269,3</b>	<b>172,2</b>	<b>•</b>	<b>74,0</b>	<b>95,0</b>	<b>106,9</b>	<b>247</b>	<b>14,8</b>	<b>42,1</b>	
	Subregion										
	Powiaty: Powiats:										
18	kwidzyński .....	356,7	158,7	79,5	77,7	23,3	25,0	300	15,7	47,5	
19	malborski .....	299,7	157,4	77,2	70,5	11,2	10,6	166	13,3	24,7	
20	starogardzki .....	230,2	190,8	69,8	74,3	27,7	32,0	251	18,3	36,8	
21	sztumski .....	201,5	146,5	78,1	81,7	7,3	7,7	183	25,6	31,3	
22	tczewski .....	257,0	179,0	70,5	70,9	25,6	31,5	272	8,5	51,9	
23	<b>Podregion trójmiejski</b> ....	<b>500,4</b>	<b>248,5</b>	<b>64,9</b>	<b>56,9</b>	<b>226,7</b>	<b>271,5</b>	<b>363</b>	<b>0,8</b>	<b>19,7</b>	
	Subregion										
	Miasta na prawach powiatu: Cities with powiat status:										
24	Gdańsk .....	528,4	250,3	63,9	54,4	145,3	182,4	393	0,7	19,7	
25	Gdynia .....	428,0	226,3	68,5	62,1	69,2	77,1	313	0,9	20,6	
26	Sopot .....	633,4	375,2	58,5	57,4	12,2	12,0	328	0,6	14,6	

a Stan w dniu 31 XII. b Według faktycznego miejsca pracy i rodzaju działalności; bez podmiotów gospodarczych w rolnictwie wyszacowanych na podstawie Powszechnego Spisu Rolnego 2010. d Bez podmiotów gospodarczych f Pod pojęciem „pozostałe usługi” należy rozumieć następujące sekcje PKD: „Działalność profesjonalna, naukowa zabezpieczenia społeczne”, „Edukacja”, „Opieka zdrowotna i pomoc społeczna”, „Działalność związana z kulturą, przez nieletnich. i Łącznie z danymi dla powiatu słupskiego.

a As of 31 XII. b By actual workplace and kind of activity; excluding economic entities employing up to 9 persons. the Agricultural Census 2010. d Excluding economic entities employing up to 9 persons. e Average monthly gross "Professional, scientific and technical activities", "Administrative and support service activities", "Public administration and recreation" and "Other service activities". g Including prosecutor's office. h Excluding punishable acts committed by

persons <sup>abc</sup>		Bezrobotni zarejestrowani <sup>a</sup> Registered unemployed persons <sup>a</sup>						Przeciętne miesięczne wynagrodzenia brutto <sup>d</sup> Average monthly gross wages and salaries <sup>d</sup>						No.
in % of total		ogółem w tys. total in thous.		z liczby ogółem – w % of total number – in %				Stopa bezrobocia rejestrowanego <sup>ac</sup> w % Registered unemployment rate <sup>ac</sup> in %		w zł in zł		Polska = = 100 <sup>e</sup> Poland = = 100 <sup>e</sup> województwo = = 100 Voivodship = = 100		
handel; naprawa pojazdów samochodowych <sup>A</sup> ; transport i gospodarka magazynowa; zakwaterowanie i gastronomia <sup>A</sup> ; informacja i komunikacja <sup>A</sup> ; trade; repair of motor vehicles <sup>A</sup> ; transportation and storage; accommodation and catering <sup>A</sup> ; information and communication	działalność finansowa i ubezpieczeniowa; obsługa rynku nieruchomości <sup>A</sup> oraz pozostałe usługi <sup>f</sup> financial and insurance activities; real estate activities and other services <sup>f</sup>			w wieku aged		pozostający bez pracy dłużej niż 1 rok out of work for longer than 1 year								
				24 lata i mniej and less	50 lat i więcej and more	24 lata i mniej and less	50 lat i więcej and more							
		2010	2017				2010	2017	2010	2017				
<b>23,0</b>	<b>37,4</b>	<b>104,7</b>	<b>49,7</b>	<b>32,6</b>	<b>13,9</b>	<b>26,2</b>	<b>12,3</b>	<b>5,4</b>	<b>3383,58</b>	<b>4496,64</b>	<b>99,3</b>	<b>100,0</b>	1	
<b>16,8</b>	<b>26,1</b>	<b>16,2</b>	<b>7,7</b>	<b>39,6</b>	<b>16,9</b>	<b>25,7</b>	<b>18,8</b>	<b>9,1</b>	<b>2632,59</b>	<b>3516,25</b>	<b>77,7</b>	<b>78,2</b>	2	
19,4	23,9	7,0	3,5	46,1	16,2	23,9	18,2	9,3	2557,33	3479,72	76,9	77,4	3	
13,5	31,6	5,1	2,4	38,2	15,5	30,7	24,7	12,3	2785,13	3697,11	81,7	82,2	4	
15,6	25,3	4,1	1,9	29,3	20,2	22,5	15,2	6,7	2628,62	3433,93	75,8	76,4	5	
<b>22,5</b>	<b>27,4</b>	<b>22,2</b>	<b>11,5</b>	<b>27,0</b>	<b>16,5</b>	<b>24,3</b>	<b>13,1</b>	<b>6,0</b>	<b>2888,65</b>	<b>3865,64</b>	<b>85,4</b>	<b>86,0</b>	6	
31,3	25,6	2,5	1,9	42,2	12,1	23,4	7,8	4,5	3090,49	4191,00	92,6	93,2	7	
17,2	21,3	4,5	1,7	20,8	22,7	22,4	10,4	3,4	2765,79	3717,51	82,1	82,7	8	
16,0	31,7	3,5	1,6	17,2	15,6	26,9	29,0	13,9	2751,87	3846,11	84,9	85,5	9	
23,0	31,6	3,2	2,2	22,7	15,5	27,9	12,6	8,0	2872,86	3942,25	87,1	87,7	10	
21,8	32,2	8,5	4,2	28,7	16,7	22,7	15,1	7,0	2900,50	3763,49	83,1	83,7	11	
<b>15,1</b>	<b>32,9</b>	<b>23,5</b>	<b>9,1</b>	<b>28,7</b>	<b>15,0</b>	<b>26,9</b>	<b>18,5</b>	<b>7,5</b>	<b>2879,61</b>	<b>3855,62</b>	<b>85,2</b>	<b>85,7</b>	12	
10,8	24,9	6,7	3,1	32,8	19,2	23,4	22,0	10,5	2766,41	3817,07	84,3	84,9	13	
16,7	36,7	4,6	1,7	21,5	14,9	28,6	19,9	8,0	2847,29	3918,71	86,5	87,1	14	
10,9	22,4	7,1	2,7	29,6	13,1	27,6	22,5	8,2	2783,14	3870,93	85,5	86,1	15	
21,0	45,6	5,1	1,6	27,1	10,1	30,7	12,3	4,2	2990,58	3840,62	84,8	85,4	16	
<b>14,4</b>	<b>28,7</b>	<b>25,5</b>	<b>10,9</b>	<b>35,1</b>	<b>14,6</b>	<b>25,5</b>	<b>17,5</b>	<b>7,4</b>	<b>2957,88</b>	<b>4054,95</b>	<b>89,6</b>	<b>90,2</b>	17	
12,3	24,6	4,1	2,0	43,4	13,8	27,6	12,7	6,3	3030,53	4097,28	90,5	91,1	18	
19,2	42,8	4,6	2,3	33,1	12,4	25,8	23,4	13,0	2825,70	3694,08	81,6	82,2	19	
14,8	30,1	8,5	2,5	23,3	17,8	25,2	19,2	5,7	2934,77	4026,19	88,9	89,5	20	
9,9	33,3	3,0	1,2	34,2	14,0	22,1	23,8	10,7	2600,15	3709,56	81,9	82,5	21	
15,1	24,6	5,4	2,9	41,3	14,5	25,6	14,2	6,9	3061,62	4242,41	93,7	94,3	22	
<b>30,4</b>	<b>49,1</b>	<b>17,2</b>	<b>10,4</b>	<b>34,3</b>	<b>7,1</b>	<b>28,6</b>	<b>5,4</b>	<b>2,7</b>	<b>3967,76</b>	<b>5238,03</b>	<b>115,7</b>	<b>116,5</b>	23	
28,0	51,6	10,9	6,8	37,5	7,1	29,1	5,4	2,7	4108,37	5312,48	117,3	118,1	24	
36,1	42,4	5,6	3,2	28,2	7,1	27,1	5,5	2,8	3662,62	5045,45	111,4	112,2	25	
29,7	55,1	0,7	0,4	28,4	6,4	31,2	3,9	2,1	3941,65	5313,49	117,4	118,2	26	

o liczbie pracujących do 9 osób. c Dane opracowano z uwzględnieniem pracujących w gospodarstwach indywidualnych o liczbie pracujących do 9 osób. e Przeciętne miesięczne wynagrodzenie brutto w kraju wyniosło 4527,89 zł. i techniczna”, „Administrowanie i działalność wspierająca<sup>Δ</sup>”, „Administracja publiczna i obrona narodowa; obowiązkowe rozrywką i rekreacją” oraz „Pozostała działalność usługowa”. g Łącznie z prokuraturą. h Bez czynów karalnych popełnionych

c Data are compiled considering employed persons on private farms in agriculture estimated on the basis of wages and salaries in Poland amounted to 4527.89 zł. f The term “other services” refers to the NACE Rev. 2 sections: defence; compulsory social security”, “Education”, “Human health and social work activities”, “Arts, entertainment and juveniles. i Including data for ślupski powiat.

## II. WYBRANE DANE O PODREGIONACH I POWIATACH (cd.)

SELECTED DATA BY SUBREGIONS AND POWIATS (cont.)

Lp.	WYSZCZEGÓLNIENIE SPECIFICATION	Sieć rozdzielcza <sup>a</sup> na 100 km <sup>2</sup> w km Distribution network <sup>a</sup> per 100 km <sup>2</sup> in km						Zasoby mieszkaniowe <sup>ab</sup> Dwelling stocks <sup>ab</sup>		
		wodociągowa water supply		kanalizacyjna <sup>d</sup> sewage <sup>d</sup>		gazowa gas supply		mieszkania na 1000 ludności dwellings per 1000 population	przecięt- na po- wierzchni- a użyt- kowa 1 miesz- kania w m <sup>2</sup> average useful floor area of dwelling in m <sup>2</sup>	2017
		2010	2017	2010	2017	2010	2017			
1	<b>WOJEWÓDZTWO VOIVODSHIP</b>	<b>77,4</b>	<b>88,1</b>	<b>42,5</b>	<b>58,4</b>	<b>24,9</b>	<b>33,3</b>	<b>343,3</b>	<b>371,5</b>	<b>72,1</b>
2	<b>Podregion chojnicki</b> ..... Subregion	<b>50,3</b>	<b>59,0</b>	<b>27,9</b>	<b>41,7</b>	<b>4,8</b>	<b>7,0</b>	<b>289,1</b>	<b>304,3</b>	<b>82,9</b>
	Powiaty: Powiats:									
3	chojnicki .....	65,6	73,3	34,6	43,9	10,6	14,2	288,7	302,8	82,8
4	człuchowski .....	34,8	39,3	22,7	34,2	1,4	3,3	300,1	317,2	75,5
5	kościerski .....	53,1	68,9	27,1	49,3	2,5	3,7	280,6	296,1	89,2
6	<b>Podregion gdański</b> ..... Subregion	<b>110,4</b>	<b>125,9</b>	<b>56,0</b>	<b>80,6</b>	<b>35,8</b>	<b>55,8</b>	<b>301,7</b>	<b>317,7</b>	<b>90,3</b>
	Powiaty: Powiats:									
7	gdański .....	104,2	123,6	64,7	95,8	49,8	79,8	308,5	332,3	88,4
8	kartuski .....	135,8	151,8	40,6	77,5	24,9	51,0	260,1	268,2	105,6
9	nowodworski .....	76,9	80,9	33,0	47,9	3,6	5,3	336,5	366,2	83,0
10	pucki .....	119,9	139,0	129,6	133,6	79,4	100,0	308,6	339,7	104,2
11	wejherowski .....	105,3	122,5	43,1	67,6	33,9	51,7	314,3	324,0	79,1
12	<b>Podregion słupski</b> ..... Subregion	<b>44,3</b>	<b>51,1</b>	<b>28,4</b>	<b>38,7</b>	<b>8,9</b>	<b>11,9</b>	<b>325,8</b>	<b>348,3</b>	<b>71,9</b>
	Powiaty: Powiats:									
13	bytowski .....	43,3	50,3	19,9	29,0	4,6	4,8	276,7	287,2	80,5
14	łęborski .....	47,2	58,5	21,7	31,9	14,5	21,7	315,6	332,7	76,1
15	słupski .....	38,0	42,3	32,6	42,6	4,4	7,9	309,2	331,9	78,2
	Miasto na prawach po- wiatu:									
	City with powiat status:									
16	Słupsk .....	381,2	435,2	347,9	434,1	376,8	427,5	389,6	430,1	59,3
17	<b>Podregion starogardzki</b> ..... Subregion	<b>79,3</b>	<b>90,4</b>	<b>32,0</b>	<b>44,5</b>	<b>22,3</b>	<b>25,8</b>	<b>302,4</b>	<b>318,9</b>	<b>72,7</b>
	Powiaty: Powiats:									
18	kwidzyński .....	99,4	114,2	38,3	46,7	23,2	26,1	298,4	310,3	71,6
19	malborski .....	76,4	81,8	46,2	55,4	38,4	43,2	319,3	341,7	67,5
20	starogardzki .....	73,8	88,0	23,7	38,9	11,1	13,8	296,3	311,0	80,6
21	sztumski .....	50,6	61,6	18,4	24,3	9,2	11,5	292,0	308,0	72,2
22	tczewski .....	97,8	103,0	44,7	66,3	45,5	51,3	306,3	325,1	68,2
23	<b>Podregion trójmiejski</b> ..... Subregion	<b>391,5</b>	<b>414,8</b>	<b>324,4</b>	<b>373,7</b>	<b>337,8</b>	<b>397,2</b>	<b>420,5</b>	<b>474,8</b>	<b>60,3</b>
	Miasta na prawach po- wiatu:									
	Cities with powiat status:									
24	Gdańsk .....	414,6	428,8	335,5	392,8	329,7	395,1	413,5	478,9	59,3
25	Gdynia .....	335,7	381,0	294,7	329,2	330,2	381,5	424,4	459,3	61,7
26	Sopot .....	477,4	465,9	388,9	433,4	521,6	550,7	477,3	527,3	63,4

a Stan w dniu 31 XII. b Na podstawie bilansów. c Bez szkół specjalnych. d Łącznie z kolektorami. e Bez dzieci zawodowych. g Łącznie z ogólnokształcącymi szkołami artystycznymi dającymi uprawnienia zawodowe.

a As of 31 XII. b Based on balances. c Excluding special schools. d Including collectors. e Excluding children aged schools leading to professional certification.



Mieszkania oddane do użytkowania Dwellings completed				Mieszkania, których budowę rozpoczęto w 2017 r. Dwellings in which construction has begun in 2017	Uczniowie w szkołach dla dzieci i młodzieży <sup>c</sup> na 10 tys. ludności Pupils and students in schools for children and youth <sup>c</sup> per 10 thous. population						Uczniowie szkół policealnych <sup>c</sup> na 10 tys. ludności Students of post-secondary schools <sup>c</sup> per 10 thous. population	No.
ogółem total	wzrost lub spadek w stosunku do 2010 r. w % increase or decrease in relation to 2010 in %	na 1000 ludności per 1000 population			podstawowych <sup>e</sup> primary <sup>e</sup>	gimnazjach lower secondary	branżowych I stopnia <sup>f</sup> stage I sectoral vocational <sup>f</sup>	liceach ogólnokształcących general secondary	technikach <sup>g</sup> technical secondary <sup>g</sup>			
		2010	2017							2017		
<b>15815</b>	<b>33,9</b>	<b>5,2</b>	<b>6,8</b>	<b>19433</b>	<b>739,5</b>	<b>194,1</b>	<b>47,8</b>	<b>122,0</b>	<b>132,4</b>	<b>61,6</b>	1	
<b>897</b>	<b>50,5</b>	<b>2,7</b>	<b>4,0</b>	<b>1046</b>	<b>793,6</b>	<b>213,8</b>	<b>75,6</b>	<b>115,1</b>	<b>160,4</b>	<b>33,3</b>	2	
518	129,2	2,4	5,3	676	805,3	211,0	82,7	152,0	189,1	32,3	3	
101	-21,1	2,2	1,8	104	691,4	205,4	46,8	80,8	100,9	25,6	4	
278	14,9	3,4	3,9	266	857,8	224,2	88,6	92,4	168,3	40,8	5	
<b>4748</b>	<b>9,6</b>	<b>8,2</b>	<b>8,2</b>	<b>5128</b>	<b>878,0</b>	<b>221,8</b>	<b>55,9</b>	<b>79,8</b>	<b>88,2</b>	<b>13,2</b>	6	
1303	8,0	12,4	11,6	1004	877,0	199,6	20,9	42,9	39,6	14,1	7	
1061	57,7	5,7	8,0	1554	985,3	254,0	94,7	87,0	121,0	10,7	8	
252	4,1	6,6	7,0	136	667,0	175,0	39,3	65,5	61,3	-	9	
806	39,7	7,3	9,6	940	813,2	225,1	40,7	80,2	80,6	6,1	10	
1326	-18,9	8,3	6,2	1494	872,3	220,2	59,0	97,3	101,1	19,3	11	
<b>1451</b>	<b>83,0</b>	<b>2,4</b>	<b>4,3</b>	<b>1546</b>	<b>689,3</b>	<b>188,5</b>	<b>58,4</b>	<b>100,7</b>	<b>174,3</b>	<b>46,6</b>	12	
168	6,3	2,0	2,1	203	745,4	204,5	89,2	77,6	134,1	-	13	
182	9,6	2,5	2,8	197	732,4	206,4	75,1	111,0	193,3	32,7	14	
564	65,4	3,5	5,7	576	672,7	169,2	-	6,3	32,7	-	15	
537	319,5	1,3	5,9	570	627,5	182,5	82,8	215,2	348,1	147,2	16	
<b>1030</b>	<b>-21,9</b>	<b>3,1</b>	<b>2,4</b>	<b>1147</b>	<b>749,0</b>	<b>202,2</b>	<b>59,6</b>	<b>105,8</b>	<b>143,0</b>	<b>38,1</b>	17	
97	-69,7	3,8	1,2	291	753,7	212,8	63,4	103,3	112,9	35,2	18	
162	-51,6	5,2	2,5	203	699,7	202,5	46,9	188,1	137,1	4,4	19	
417	55,0	2,1	3,3	409	782,1	211,7	64,6	79,8	164,6	78,8	20	
49	-43,0	2,0	1,2	49	664,7	165,2	45,1	47,4	115,4	35,8	21	
305	-1,3	2,7	2,6	195	766,7	197,3	63,5	111,9	154,2	14,5	22	
<b>7689</b>	<b>61,1</b>	<b>6,4</b>	<b>10,3</b>	<b>10566</b>	<b>632,2</b>	<b>164,3</b>	<b>21,4</b>	<b>176,0</b>	<b>133,5</b>	<b>128,1</b>	23	
6442	82,3	7,7	13,9	8002	659,3	158,7	22,0	161,6	131,1	140,4	24	
1111	-0,7	4,5	4,5	2479	601,2	181,2	23,6	187,0	140,3	118,2	25	
136	13,3	3,1	3,7	85	496,8	122,4	-	284,4	117,4	38,3	26	

w wieku 6 lat objętych edukacją w placówkach wychowania przedszkolnego. <sup>f</sup> Łącznie z oddziałami zasadniczych szkół

6 attending pre-primary education establishments. <sup>f</sup> Including basic vocational school sections. <sup>g</sup> Including general art

## II. WYBRANE DANE O PODREGIONACH I POWIATACH (cd.)

SELECTED DATA BY SUBREGIONS AND POWIATS (cont.)

Lp.	WYSZCZEGÓLNIENIE SPECIFICATION	Dzieci w przedszkolach na 100 miejsc Children attending nursery schools per 100 places		Łóżka w szpitalach ogólnych <sup>a</sup> na 10 tys. ludności Beds in general hospitals <sup>a</sup> per 10 thous. population		Liczba ludności <sup>a</sup> na Population <sup>a</sup> per				Biblioteki Public	
						1 podmiot ambulatoryjnej opieki zdrowotnej <sup>c</sup> provider of out-patient health care <sup>c</sup>		1 aptekę ogólnodostępną generally available pharmacy		księgozbiór <sup>a</sup> w wol. collection <sup>a</sup> in vol.	
		2010 <sup>f</sup>	2017 <sup>f</sup>	2010	2017	2010	2017	2010	2017	2010	2017
1	<b>WOJEWÓDZTWO VOIVODSHIP</b>	<b>98</b>	<b>92</b>	<b>38,3</b>	<b>39,8</b>	<b>2019</b>	<b>1839</b>	<b>3682</b>	<b>3120</b>	<b>2503</b>	<b>2254</b>
2	<b>Podregion chojnicki</b> ..... Subregion	<b>98</b>	<b>88</b>	<b>40,4</b>	<b>53,7</b>	<b>1895</b>	<b>2002</b>	<b>4300</b>	<b>3327</b>	<b>3218</b>	<b>3038</b>
	Powiaty: Powiats:										
3	chojnicki .....	99	89	38,1	51,0	1803	1801	4550	3242	2315	2315
4	człuchowski .....	92	95	26,5	34,9	1479	1828	4807	3779	4736	4482
5	kościerski .....	101	85	54,8	72,0	2707	2583	3704	3144	3199	2879
6	<b>Podregion gdański</b> ..... Subregion	<b>94</b>	<b>92</b>	<b>24,0</b>	<b>22,3</b>	<b>2219</b>	<b>2117</b>	<b>4632</b>	<b>3639</b>	<b>2550</b>	<b>2226</b>
	Powiaty: Powiats:										
7	gdański .....	89	93	-	-	1893	1652	4922	3799	2472	2117
8	kartuski .....	90	86	31,0	16,8	3415	3042	4980	4056	2278	1836
9	nowodworski .....	101	91	58,0	96,7	1660	1560	4566	3589	4745	4747
10	pucki .....	100	80	21,0	25,9	1799	1661	3599	3025	2036	1812
11	wejherowski .....	97	90	26,5	23,7	2287	2430	4854	3624	2554	2268
12	<b>Podregion słupski</b> ..... Subregion	<b>98</b>	<b>88</b>	<b>34,3</b>	<b>36,0</b>	<b>1612</b>	<b>1499</b>	<b>4493</b>	<b>3730</b>	<b>2985</b>	<b>2877</b>
	Powiaty: Powiats:										
13	bytowski .....	104	94	33,5	30,8	1448	1465	5213	4396	3138	3298
14	łęborski .....	97	96	35,2	40,3	1378	1206	4411	4146	3285	3511
15	słupski .....	90	82	-	-	1724	1795	7428	5485	2924	2709
	Miasto na prawach powiatu: City with powiat status:										
16	Słupsk .....	100	97	68,8	76,1	1883	1524	3001	2407	2714	2236
17	<b>Podregion starogardzki</b> Subregion	<b>105</b>	<b>92</b>	<b>29,3</b>	<b>31,3</b>	<b>1806</b>	<b>1753</b>	<b>3905</b>	<b>3579</b>	<b>2751</b>	<b>2643</b>
	Powiaty: Powiats:										
18	kwidziński .....	105	96	41,3	34,0	1441	1490	3342	4171	3602	3327
19	malborski .....	102	93	25,0	23,3	1272	1206	4324	3364	1925	1908
20	starogardzki .....	115	101	23,2	27,3	2751	2557	3515	3279	2575	2553
21	sztumski .....	108	98	60,0	67,5	1712	1613	5350	4661	3556	3310
22	tczewski .....	99	96	18,2	24,9	1928	1869	4285	3409	2495	2412
23	<b>Podregion trójmiejski</b> .... Subregion	<b>97</b>	<b>95</b>	<b>54,8</b>	<b>56,0</b>	<b>2340</b>	<b>1845</b>	<b>2826</b>	<b>2441</b>	<b>1895</b>	<b>1532</b>
	Miasta na prawach powiatu: Cities with powiat status:										
24	Gdańsk .....	95	95	64,5	65,7	2257	1864	2791	2456	1708	1410
25	Gdynia .....	102	95	38,9	36,1	3080	2239	2935	2439	1956	1632
26	Sopot .....	95	90	43,0	67,1	1110	794	2591	2283	3723	2408

a Stan w dniu 31 XII. b Od 2011 r. dotyczy obiektów posiadających 10 i więcej miejsc noclegowych. c Przychodnie wychowania przedszkolnego i punktami przedszkolnymi. g Bez wypożyczeń międzybibliotecznych. h Bez pokoi gościnnych

a As of 31 XII. b Since 2011 concern establishments possessing 10 and more bed places. c Out-patient departments and pre-primary points. g Excluding interlibrary lending. h Excluding rooms for rent and agrotourism lodgings.

publiczne (z filiami) libraries (with branches)				Widzowie w kinach stałych Audience in indoor cinemas		Baza noclegowa turystyki <sup>b</sup> Tourist accommodation establishments <sup>b</sup>							No.	
wypożyczenia księgozbioru <sup>d</sup> w wol. loans <sup>d</sup> in vol.		czytelnicy <sup>d</sup> borrowers <sup>d</sup>				miejsca noclegowe <sup>e</sup> number of bed places <sup>e</sup>		udzielone noclegi nights spent		korzystający z noclegów tourists accommodated				
1000 ludności 1000 population						ogółem total		stopień wykorzy- stania w % occu- pancy rate in %		w tys. in thous.				
2010 <sup>g</sup>	2017	2010	2017	2010	2017	2010 <sup>h</sup>	2017 <sup>i</sup>	2010 <sup>h</sup>	2017 <sup>i</sup>	2010 <sup>h</sup>	2017 <sup>i</sup>	2010 <sup>h</sup>	2017 <sup>i</sup>	
<b>2512</b>	<b>2260</b>	<b>136</b>	<b>165</b>	<b>1108</b>	<b>1819</b>	<b>80178</b>	<b>114369</b>	<b>41,9</b>	<b>5653,0</b>	<b>9306,7</b>	<b>1628,8</b>	<b>2863,1</b>		1
<b>2396</b>	<b>2029</b>	<b>130</b>	<b>110</b>	<b>55</b>	<b>344</b>	<b>8352</b>	<b>10404</b>	<b>32,3</b>	<b>360,1</b>	<b>578,0</b>	<b>99,9</b>	<b>182,9</b>		2
1991	1809	127	94	128	35	2191	2987	26,7	109,5	139,6	34,3	44,8		3
3351	2806	140	138	-	-	2153	2366	29,7	51,1	114,9	13,6	38,5		4
2161	1712	124	109	-	1033	4008	5051	36,7	199,5	323,5	51,9	99,6		5
<b>2416</b>	<b>2140</b>	<b>130</b>	<b>134</b>	<b>1</b>	<b>657</b>	<b>27547</b>	<b>48541</b>	<b>38,5</b>	<b>1691,3</b>	<b>3107,2</b>	<b>431,9</b>	<b>780,4</b>		6
2866	2659	112	122	-	35	1591	1809	33,4	113,3	181,5	61,3	88,9		7
2198	1374	102	93	-	-	1981	2980	22,4	87,9	168,0	35,4	57,1		8
3020	2613	202	199	-	-	8869	14852	42,5	371,0	857,5	70,3	162,3		9
2522	1961	100	87	-	-	13856	26597	40,4	1016,5	1676,1	210,2	365,7		10
2172	2331	154	173	2	1768	1250	2303	36,3	102,6	224,1	54,6	106,4		11
<b>2910</b>	<b>2216</b>	<b>159</b>	<b>135</b>	<b>125</b>	<b>1330</b>	<b>21973</b>	<b>25807</b>	<b>42,2</b>	<b>1482,3</b>	<b>1809,6</b>	<b>262,0</b>	<b>333,2</b>		12
2927	2436	135	123	23	443	1458	1341	25,0	75,0	76,1	20,1	20,8		13
3149	2471	197	164	365	1147	8625	11170	37,3	534,9	612,3	86,6	110,0		14
2117	1655	110	93	-	139	11160	12352	47,9	827,9	994,0	129,5	159,0		15
3527	2448	200	172	167	3506	730	944	46,6	44,5	127,1	25,9	43,3		16
<b>2587</b>	<b>2132</b>	<b>131</b>	<b>131</b>	<b>114</b>	<b>1266</b>	<b>3258</b>	<b>3810</b>	<b>25,4</b>	<b>209,2</b>	<b>283,1</b>	<b>97,3</b>	<b>124,1</b>		17
1908	2263	128	142	334	668	453	442	29,2	24,6	43,0	10,1	13,4		18
2573	2185	122	119	-	-	1024	1091	21,7	83,8	73,9	39,0	40,9		19
2827	1789	114	118	169	1999	1120	1356	26,4	57,1	87,6	21,4	24,3		20
2123	1597	128	99	-	416	37	67	11,0	1,9	2,7	0,6	0,8		21
2996	2580	159	157	-	1898	624	854	28,0	41,8	75,9	26,2	44,7		22
<b>2391</b>	<b>2518</b>	<b>136</b>	<b>238</b>	<b>3220</b>	<b>3702</b>	<b>19048</b>	<b>25807</b>	<b>50,7</b>	<b>1910,1</b>	<b>3528,7</b>	<b>737,8</b>	<b>1442,5</b>		23
2005	2514	112	254	3265	3782	12372	17315	51,1	1045,0	2421,5	436,3	1009,9		24
2992	2542	173	196	2934	3483	2732	2528	44,7	258,6	315,7	120,7	159,6		25
3104	2399	171	313	4511	4167	3944	5964	52,3	606,5	791,6	180,8	272,9		26

łącznie z praktykami lekarskimi. d Łącznie z punktami bibliotecznymi. e Stan w dniu 31 VII. f Łącznie z zespołami i kwater agroturystycznych. i Z uwzględnieniem imputacji danych dla jednostek, które odmówiły udziału w badaniu.

including medical practices. d Including library service points. e As of 31 VII. f Including pre-primary education groups i Including the imputation of data for units which refused to participate in the survey.

## II. WYBRANE DANE O PODREGIONACH I POWIATACH (dok.)

SELECTED DATA BY SUBREGIONS AND POWIATS (cont.)

Lp.	WYSZCZEGÓLNIENIE SPECIFICATION	Powierzchnia gruntów leśnych <sup>a</sup> w tys. ha Forest land <sup>a</sup> in thous. ha				Produkcja sprzedana przemysłu <sup>b</sup> (ceny bieżące) Sold production of industry <sup>b</sup> (current prices)				Dochody budżetów gmin <sup>c</sup> Revenue of gminas budgets <sup>c</sup>		Wydatki budżetów gmin <sup>d</sup> Expenditure of gminas budgets <sup>d</sup>	
		ogółem total	pu- blicz- nych public	pry- wat- nych private	w mln zł in mln zł		2010	2017	2010	2017	2010	2017	
					2010	2017							
		2010	2017	2010	2017	2010	2017	2010	2017	2010	2017		
1	<b>WOJEWÓDZTWO VOIVODSHIP</b>	<b>680,5</b>	<b>684,8</b>	<b>607,2</b>	<b>77,6</b>	<b>58892,3</b>	<b>84392,1</b>	<b>25936</b>	<b>36380</b>	<b>2977,73</b>	<b>4857,96</b>	<b>3277,89</b>	<b>4906,40</b>
2	<b>Podregion chojnicki .... Subregion</b>	<b>131,2</b>	<b>204,9</b>	<b>177,2</b>	<b>27,8</b>	<b>2502,5</b>	<b>4408,3</b>	<b>11206</b>	<b>19524</b>	<b>3125,19</b>	<b>4853,16</b>	<b>3431,12</b>	<b>4910,98</b>
	Powiaty: Powiats:												
3	chojnicki .....	72,1	72,1	60,7	11,4	1404,2	2507,2	14724	25827	x	x	x	x
4	człuchowski .....	78,8	79,6	77,8	1,8	544,4	927,4	9428	16342	x	x	x	x
5	kościerski .....	53,0	53,2	38,6	14,5	553,9	973,7	7890	13532	x	x	x	x
6	<b>Podregion gdański .....</b>	<b>131,2</b>	<b>131,5</b>	<b>111,3</b>	<b>20,2</b>	<b>5850,9</b>	<b>9428,1</b>	<b>11073</b>	<b>16313</b>	<b>3064,69</b>	<b>5090,63</b>	<b>3385,05</b>	<b>5114,44</b>
	Subregion												
	Powiaty: Powiats:												
7	gdański .....	14,8	15,0	14,0	1,0	1310,7	1540,9	13485	13664	x	x	x	x
8	kartuski .....	35,2	35,2	24,9	10,3	1481,5	2543,6	12502	19214	x	x	x	x
9	nowodworski .....	5,6	5,6	5,6	0,0	169,9	308,0	4654	8569	x	x	x	x
10	pucki .....	18,1	18,2	16,6	1,6	904,5	1696,2	11488	20145	x	x	x	x
11	wejherowski .....	57,5	57,5	50,2	7,3	1984,3	3339,4	10049	15703	x	x	x	x
12	<b>Podregion słupski .....</b>	<b>382,3</b>	<b>233,7</b>	<b>217,0</b>	<b>16,7</b>	<b>4445,3</b>	<b>10863,4</b>	<b>13197</b>	<b>32388</b>	<b>3085,89</b>	<b>5113,99</b>	<b>3449,24</b>	<b>5221,54</b>
	Subregion												
	Powiaty: Powiats:												
13	bytowski .....	117,5	118,2	105,2	13,0	1039,2	1938,8	13305	24568	x	x	x	x
14	łęborski .....	28,9	29,4	28,1	1,3	1012,5	1778,6	15315	26859	x	x	x	x
15	słupski .....	84,6	85,6	83,2	2,4	974,7	4615,5	10112	46829	x	x	x	x
	Miasto na prawach powiatu: City with powiat status:												
16	Słupsk .....	0,5	0,5	0,5	0,0	1418,9	2530,4	14744	27590	x	x	x	x
17	<b>Podregion starogardzki</b>	<b>155,2</b>	<b>102,7</b>	<b>90,1</b>	<b>12,6</b>	<b>12545,3</b>	<b>18504,4</b>	<b>28971</b>	<b>42742</b>	<b>2735,47</b>	<b>4405,73</b>	<b>2972,91</b>	<b>4448,89</b>
	Subregion												
	Powiaty: Powiats:												
18	kwidzyński .....	19,6	19,7	18,5	1,2	4841,8	6115,4	58014	73240	x	x	x	x
19	malborski .....	1,1	1,2	1,1	0,1	747,8	769,8	11534	12043	x	x	x	x
20	starogardzki .....	58,4	58,5	49,6	8,9	2291,3	3442,1	18151	26982	x	x	x	x
21	sztumski .....	12,7	12,9	11,9	1,0	239,9	552,2	5593	13110	x	x	x	x
22	tczewski .....	10,4	10,4	9,1	1,3	4424,5	7624,9	38266	65832	x	x	x	x
23	<b>Podregion trójmiejski</b>	<b>11,8</b>	<b>11,9</b>	<b>11,5</b>	<b>0,4</b>	<b>33548,3</b>	<b>41187,8</b>	<b>44786</b>	<b>55091</b>	<b>x</b>	<b>x</b>	<b>x</b>	<b>x</b>
	Subregion												
	Miasta na prawach powiatu: Cities with powiat status:												
24	Gdańsk .....	4,7	4,8	4,6	0,2	30552,1	35055,1	66358	75502	x	x	x	x
25	Gdynia .....	6,2	6,2	6,0	0,2	2694,6	5460,5	10792	22139	x	x	x	x
26	Sopot .....	0,9	0,9	0,9	0,0	301,6	672,2	7736	18317	x	x	x	x

a Stan w dniu 31 XII. b Dane dotyczą podmiotów gospodarczych, w których liczba pracujących przekracza 9 osób. miasta na prawach powiatu. e W rejestrze REGON; bez osób prowadzących gospodarstwa indywidualne w rolnictwie.

a As of 31 XII. b Data concern economic entities employing more than 9 persons. c Excluding revenue of gminas which REGON register; excluding persons tending private farms in agriculture.

Dochody budżetów powiatów Revenue of powiats budgets		Wydatki budżetów powiatów Expenditure of powiats budgets		Dochody budżetów miast na prawach powiatu Revenue of cities with powiat status budgets		Wydatki budżetów miast na prawach powiatu Expenditure of cities with powiat status budgets		Nakłady inwestycyjne w przedsiębiorstwach <sup>b</sup> według lokalizacji inwestycji (ceny bieżące) Investment outlays in enterprises <sup>b</sup> according to investment location (current prices)		Wartość brutto środków trwałych w przedsiębiorstwach <sup>ab</sup> (bieżące ceny ewidencyjne) Gross value of fixed assets in enterprises <sup>ab</sup> (current book-keeping prices)		Podmioty gospodarki narodowej <sup>ae</sup> na 10 tys. ludności Entities of the national economy <sup>ae</sup> per 10 thous. population		No.
na 1 mieszkańca w zł per capita in zł														
2010	2017	2010	2017	2010	2017	2010	2017	2010	2017	2010	2017	2010	2017	
<b>896,45</b>	<b>1077,85</b>	<b>949,42</b>	<b>1045,14</b>	<b>4471,79</b>	<b>6149,03</b>	<b>4870,32</b>	<b>6104,12</b>	<b>3154</b>	<b>4035</b>	<b>32994</b>	<b>47180</b>	<b>1263,7</b>		1
<b>1052,83</b>	<b>1288,72</b>	<b>1211,93</b>	<b>1260,11</b>	x	x	x	x	<b>1446</b>	<b>1930</b>	<b>16342</b>	<b>24475</b>	<b>891,0</b>		2
907,62	1200,55	1085,13	1193,77	x	x	x	x	1829	2144	18572	27459	900,5		3
1512,11	1692,39	1677,24	1641,48	x	x	x	x	1493	2085	17619	28901	914,6		4
872,34	1089,31	1001,46	1048,86	x	x	x	x	888	1517	12267	16994	859,9		5
<b>703,19</b>	<b>899,64</b>	<b>769,49</b>	<b>886,92</b>	<b>x</b>	<b>x</b>	<b>x</b>	<b>x</b>	<b>1878</b>	<b>1710</b>	<b>16958</b>	<b>20429</b>	<b>1183,1</b>		6
646,35	743,67	716,40	753,17	x	x	x	x	3034	2169	17888	19646	1287,1		7
738,94	899,74	844,36	886,44	x	x	x	x	1505	1463	11992	20281	1052,4		8
1043,32	1316,21	1180,40	1312,06	x	x	x	x	586	721	9620	13086	1152,7		9
718,17	979,62	721,66	938,57	x	x	x	x	2894	3012	22887	32626	1469,5		10
640,84	880,21	693,79	865,83	x	x	x	x	1367	1273	18468	17339	1101,2		11
<b>970,07</b>	<b>1095,15</b>	<b>987,44</b>	<b>1134,17</b>	<b>3916,26</b>	<b>5819,30</b>	<b>4204,06</b>	<b>5630,10</b>	<b>1715</b>	<b>2216</b>	<b>16841</b>	<b>30366</b>	<b>1118,8</b>		12
1155,63	1207,00	1141,54	1282,35	x	x	x	x	1131	2007	12814	21186	862,1		13
976,08	1135,90	995,37	1173,49	x	x	x	x	980	1215	15001	26657	1275,1		14
815,58	978,20	857,15	989,12	x	x	x	x	2823	2784	14180	26974	958,1		15
x	x	x	x	3916,26	5819,30	4204,06	5630,10	1581	2508	24063	44661	1401,2		16
<b>1010,71</b>	<b>1196,04</b>	<b>1012,48</b>	<b>1094,12</b>	<b>x</b>	<b>x</b>	<b>x</b>	<b>x</b>	<b>2576</b>	<b>2982</b>	<b>27941</b>	<b>38148</b>	<b>926,8</b>		17
948,91	1022,48	933,46	995,21	x	x	x	x	3787	5515	61033	73730	955,9		18
1428,42	1371,52	1314,22	1234,58	x	x	x	x	1271	1848	16133	22234	1006,7		19
798,63	1042,66	868,10	1030,87	x	x	x	x	1165	2144	21508	33239	918,7		20
1010,30	1142,76	1021,25	1125,15	x	x	x	x	1185	1556	12556	13801	798,9		21
1052,83	1412,63	1054,74	1146,30	x	x	x	x	4488	3221	23387	35542	916,9		22
<b>x</b>	<b>x</b>	<b>x</b>	<b>x</b>	<b>4543,16</b>	<b>6189,48</b>	<b>4955,92</b>	<b>6162,27</b>	<b>5546</b>	<b>7894</b>	<b>59567</b>	<b>87693</b>	<b>1699,6</b>		23
x	x	x	x	4404,92	6295,16	4701,45	6183,37	7234	10225	66372	106763	1671,3		24
x	x	x	x	4179,25	5715,62	4601,05	5897,75	2678	4091	39799	55360	1633,6		25
xi	xi	xi	xi	8505,59	8036,99	10232,77	7673,06	3980	3959	105832	63339	2503,2		26

c Bez dochodów gmin mających również status miasta na prawach powiatu. d Bez wydatków gmin mających również status

are also cities with powiat status. d Excluding expenditure of gminas which are also cities with powiat status. e In the

## DZIAŁ I STAN I OCHRONA ŚRODOWISKA

### Uwagi ogólne

#### 1. Informacje o **porborze i zużyciu wody** dotyczą:

- 1) w pozycji „na cele produkcyjne (poza rolnictwem, leśnictwem, łowiectwem i rybactwem)” – jednostek organizacyjnych (włączając fermy przemysłowego chowu zwierząt oraz zakłady zajmujące się produkcją roślinną) wnoszących opłaty za pobór z ujęć własnych rocznie 5 dam<sup>3</sup> i więcej wody podziemnej albo 20 dam<sup>3</sup> i więcej wody powierzchniowej lub odprowadzających rocznie 20 dam<sup>3</sup> i więcej ścieków;
- 2) w pozycji „nawodnienia w rolnictwie i leśnictwie oraz napełnianie i uzupełnianie stawów rybnych” – jednostek organizacyjnych rolnictwa, leśnictwa i rybactwa zużywających wodę na potrzeby nawadniania gruntów rolnych i leśnych o powierzchni od 20 ha oraz na potrzeby eksploatacji stawów rybnych o powierzchni od 10 ha;
- 3) w pozycji „eksploatacja sieci wodociągowej” – wszystkich jednostek nadzorujących pracę sieci wodociągowej (w tym również spółdzielni mieszkaniowych, spółek wodnych, zakładów usług wodnych, zakładów pracy itd.).

2. Dane o **ściekach** dotyczą ścieków odprowadzonych do wód lub do ziemi przez jednostki określone w ust. 1, pkt 1) i 3).

Jako **ścieki wymagające oczyszczenia** przyjęto wody odprowadzane siecią kanałów lub rowów otwartych bezpośrednio do wód lub do ziemi albo do sieci kanalizacyjnej z jednostek produkcyjnych (łącznie z zanieczyszczonymi wodami z odwadniania zakładów górniczych i chłodniczymi), z innych jednostek oraz z gospodarstw domowych.

Dane o **ściekach oczyszczanych** dotyczą ścieków oczyszczanych mechanicznie, chemicznie, biologicznie oraz z podwyższonym usuwaniem biogenów i odprowadzonych do wód lub do ziemi.

Przez **ścieki oczyszczane mechanicznie** rozumie się ścieki poddane procesowi usuwania jedynie zanieczyszczeń nierozpuszczalnych, tj. ciał stałych i twardych ulegających osadzeniu lub flotacji.

**Chemiczne oczyszczanie ścieków** polega na wytrącaniu niektórych związków rozpuszczalnych względnie ich neutralizacji metodami chemicznymi, takimi jak koagulacja, sorpcja na węglu aktywnym itp.

**Biologiczne oczyszczanie ścieków** następuje w procesie mineralizacji przez drobnoustroje w środowisku wodnym w sposób naturalny (np. poprzez rolnicze wykorzystanie ścieków, zraszanie pól, stawy rybne) lub w urządzeniach sztucznych (złoża biologiczne, osad czynny) i polega na usu-

## CHAPTER I ENVIRONMENTAL PROTECTION

### General notes

#### 1. Information regarding **water withdrawal and consumption** concerns:

- 1) in the item “for production purposes (excluding agriculture, forestry, hunting and fishing)” – organisational entities (including industrial livestock farming and crop production plants) making payments for the annual withdrawal of 5 dam<sup>3</sup> or more of underground water, or 20 dam<sup>3</sup> or more of surface water from their own sources, or discharging 20 dam<sup>3</sup> or more of wastewater annually;
- 2) in the item “irrigation in agriculture and forestry as well as filling and completing fish ponds” – agricultural, forest and fishing organisational entities, consuming water for irrigating agricultural or forest land of 20 ha or more in area, and for the purpose of exploiting fish ponds of 10 ha and more in area;
- 3) in the item “exploitation of water supply network” – all entities supervising the work of the water supply network (including housing cooperatives, water companies, water service plants, workplaces etc.).

2. Data regarding **wastewater** concern wastewater discharged into waters or into the ground by entities described in item 1, points 1) and 3).

**Wastewater requiring treatment** is understood as water discharged by means of channel or open ditch systems directly into waters or into the ground or to sewage network from production entities (including contaminated drainage water from mines and cooling water), other entities as well as households.

Data regarding **treated wastewater** concern wastewater treated mechanically, chemically, biologically and with increased biogene removal, discharged into waters or into the ground.

**Mechanical treatment of wastewater** is understood as the process of removing only non-soluble pollutants, i.e., solid bodies and fats subject to settlement or floatation.

**Chemical treatment of wastewater** consists in precipitating certain soluble compounds, or their neutralization through chemical methods, such as coagulation, sorption on active carbon, etc.

**Biological treatment of wastewater** occurs through mineralization processes caused by microorganisms in the natural water environment (e.g. through agricultural use of wastewater, field irrigation, fish ponds) or in artificial facilities (biofilters, activated sludge) and consists in the

waniu ze ścieków zanieczyszczeń organicznych oraz związków biogenych i refrakcyjnych.

**Podwyższone usuwanie biogenów w ściekach** następuje w oczyszczalniach ścieków o wysokoeffektywnych technologiach oczyszczania (głównie biologicznych, a także chemicznych) umożliwiającą zwiększoną redukcję azotu i fosforu.

Dane o **ludności korzystającej z oczyszczalni ścieków** podano na podstawie badań Głównego Urzędu Statystycznego, w oparciu o szacunek liczby ludności obsługiwanej przez oczyszczalnię pracującą na sieci kanalizacyjnej. W przypadku, gdy miasto obsługiwane jest przez kilka oczyszczalni o różnym sposobie oczyszczania, o zakwalifikowaniu miasta do obsługiwanego przez poszczególne rodzaje oczyszczalni ścieków decyduje przewaga ilości ścieków oczyszczanych przez dany rodzaj oczyszczalni.

**3. Informacje o emisji i redukcji zanieczyszczeń powietrza** z zakładów szczególnie uciążliwych dla czystości powietrza dotyczą jednostek organizacyjnych ustalonych przez Ministra Ochrony Środowiska i Zasobów Naturalnych na podstawie określonej wysokości opłat wniesionych w 1986 r. za roczną emisję substancji zanieczyszczających powietrze według stawek określonych w rozporządzeniu Rady Ministrów z dnia 22 XII 2017 r. w sprawie jednostkowych stawek opłat za korzystanie ze środowiska (Dz. U. 2017 poz. 2490).

Dane o **emisji pyłów** dotyczą pyłów: ze spalania paliw, cementowo-wapienniczych i materiałów ogniotrwałych, krzemowych, nawozów sztucznych, węglowo-grafitowych, sadzy oraz innych rodzajów zanieczyszczeń pyłowych.

Dane o **emisji gazów** dotyczą: dwutlenku siarki, tlenku węgla, tlenków azotu, węglowodorów oraz innych rodzajów zanieczyszczeń gazowych (bez dwutlenku węgla).

Dane o emisji pyłów i gazów obejmują emisję zorganizowaną (z urządzeń technologicznych i ogrzewczych) oraz niezorganizowaną (z hałd, składowisk, w toku przeładunku, z hal produkcyjnych itp.).

**Wielkość emisji z poszczególnych źródeł i poszczególnych rodzajów zanieczyszczeń** ustalona została na drodze pomiarów lub na podstawie obliczeń z bilansu surowcowo-paliwowego w oparciu o wskaźniki emisji zanieczyszczeń dla charakterystycznych procesów technologicznych.

**4. Ochrona przyrody** polega na zachowaniu, zrównoważonym użytkowaniu oraz odnawianiu zasobów, tworów i składników przyrody (m.in. dziko występujących oraz objętych ochroną gatunkową roślin, zwierząt i grzybów, zwierząt prowadzących wędrowny tryb życia, siedlisk przyrodniczych); formami ochrony przyrody są: parki narodowe, rezerwaty przyrody, parki krajobrazowe, obszary chronionego krajobrazu, stanowiska dokumentacyjne, użytki ekologiczne, zespoły przyrodniczo-krajobrazowe, obszary Natura 2000, pomniki przyrody, ochrona gatunkowa roślin, zwierząt i grzybów.

Podstawą prawną regulującą ustanowienie form ochrony przyrody jest ustawa z dnia 16 IV 2004 r. o ochronie przyrody (tekst jednolity Dz. U. 2018

removal of organic pollutants or biogenous and refractive compounds from wastewater.

**Increased biogene removal from sewage** occurs in treatment plants with highly efficient treatment technologies (mostly biological, and also chemical) allowing for an increased reduction in nitrogen and phosphorus content.

Data on **population connected to wastewater treatment plants** are presented on the basis of surveys of the Statistics Poland based on estimates of the number of the population served by wastewater treatment plants working on sewage network. When urban area is served by several treatment plants with various methods of treatment, the predominate amount of wastewater treated by a given treatment plant determines the classification of the urban area in the appropriate type of wastewater treatment plant.

**3. Information regarding emission and reduction of air pollutants** from plants of significant nuisance to air quality concerns organisational entities established by the Minister of Environmental Protection and Natural Resources on the basis of the defined amount of fees borne in 1986 for the annual emission of substances polluting the air, according to rates defined in the decree of the Council of Ministers, dated 22 XII 2017, regarding unit fees for the use of the environment (Journal of Laws 2017, item 2490).

Data regarding **particulate emission** concern: particulates from the combustion of fuels, particulates from cement and lime, fire-resistant materials, silicates, artificial fertilizers, carbon and graphite, soot, as well as other types of particulates.

Data regarding **gas emission** concern: sulphur dioxide, carbon oxide, nitrogen oxides, hydrocarbons, as well as other types of gaseous pollutants (excluding carbon dioxide).

Data regarding particulate and gas emission include organised emission (from technological and heating facilities) and non-organised emission (from waste dumps and landfills, in the course of reloading, from production halls etc.).

**The emission volumes of different pollutant types from various sources** were estimated through measurements or on the basis of calculations of the raw material and fuel balance, based on pollutant emission indicators for the characteristic technological processes.

**4. Nature protection** consists in maintaining, sustainable use and renovation of nature resources, objects and elements (among others, plants, animals and fungi originally existing in environment as well as subjected to species protection, wandering and migratory animals, habitats); forms of nature protections are: national parks, nature reserves, landscape parks, protected landscape areas, documentation sites, ecological areas, landscape-nature complexes, Natura 2000 areas, monuments of nature, plant, animal and fungi species protection.

The legal basis regulating establishing forms of nature protection is the Law on Nature Protection, dated 16 IV 2004 (uniform text Journal of Laws 2018

poz. 1614); formy te tworzone są w drodze rozporządzenia Rady Ministrów lub Ministra Środowiska, zarządzenia regionalnego dyrektora ochrony środowiska, uchwały sejmiku województwa lub rady gminy.

**Parki narodowe** obejmują obszary wyróżniające się szczególnymi wartościami przyrodniczymi, naukowymi, społecznymi, kulturowymi i edukacyjnymi, o powierzchni nie mniejszej niż 1000 ha, na których ochronie podlega cała przyroda oraz walory krajobrazowe.

Parki narodowe tworzy się w celu zachowania różnorodności biologicznej, zasobów, tworów i składników przyrody nieożywionej i walorów krajobrazowych, przywrócenia właściwego stanu zasobów i składników przyrody oraz odtworzenia zniekształconych siedlisk: przyrodniczych, roślin, zwierząt lub grzybów.

**Rezerwy przyrody** obejmują wyróżniające się szczególnymi wartościami przyrodniczymi, naukowymi, kulturowymi lub walorami krajobrazowymi obszary zachowane w stanie naturalnym lub mało zmienionym, ekosystemy, ostoje i siedliska przyrodnicze, a także siedliska: roślin, zwierząt i grzybów oraz twory i składniki przyrody nieożywionej.

**Parki krajobrazowe** obejmują obszary chronione ze względu na wartości przyrodnicze, historyczne i kulturowe oraz walory krajobrazowe w celu zachowania i popularyzacji tych wartości w warunkach zrównoważonego rozwoju.

**Obszary chronionego krajobrazu** obejmują tereny chronione ze względu na wyróżniający się krajobraz o zróżnicowanych ekosystemach, wartościowe ze względu na możliwość zaspokajania potrzeb związanych z turystyką i wypoczynkiem lub pełnią funkcję korytarzy ekologicznych.

**Pomniki przyrody** są to pojedyncze twory przyrody żywej i nieożywionej lub ich skupiska o szczególnej wartości przyrodniczej, naukowej, kulturowej, historycznej lub krajobrazowej oraz odznaczające się indywidualnymi cechami, wyróżniającymi je wśród innych tworów, okazałych rozmiarów drzewa, krzewy gatunków rodzimych lub obcych, źródła, wodospady, wywierzyśka, skałki, jary, głazy narzutowe oraz jaskinie.

**5. Odpady** oznaczają każdą substancję lub przedmiot, których posiadacz pozbywa się, zamierza się pozbyć lub do których pozbycia się jest obowiązany. Dane o odpadach od 2013 r. są opracowywane w oparciu o ustawę z dnia 14 XII 2012 r. o odpadach (tekst jednolity Dz. U. 2016 poz. 1987, z późniejszymi zmianami).

Prezentowane rodzaje odpadów są zgodne z katalogiem odpadów wprowadzonym rozporządzeniem Ministra Środowiska z dnia 9 XII 2014 r. (Dz. U. 2014 poz. 1923).

Od 2014 r. dane dotyczące odpadów odzyskanych i nieszkodliwionych obejmują odpady zagospodarowane przez wytwórcę we własnym zakresie. Dane za lata poprzednie dotyczą odpadów odzyskanych i nieszkodliwionych zarówno we własnym zakresie, jak i przekazanych innym odbiorcom w celu odzysku lub unieszkodliwienia.

item 1614); the forms are created by way of the decree of the Council of Ministers or the Minister of the Environment, the regulation of regional director for environmental protection, the resolution of voivodship regional council or gmina council.

**National parks** include protected areas distinguishing for particular natural, scientific, social, cultural and educational values, of the area of at least 1000 ha, where all nature elements and specific landscape features are protected.

National parks are created to preserve biodiversity, resources, formations and elements of inanimate nature and landscape features, restore a proper state of resources and elements of nature, reconstruct distorted natural habitats of plants, animals or fungi.

**Nature reserves** include areas having essential value for the environmental, scientific, cultural and landscape reasons in natural or slightly changed state – ecosystems, refuges and natural sites. They also protect habitats of plants, animals, fungi and formations and elements of inanimate nature.

**Landscape parks** are areas protected for natural, historical and cultural values, as well as for landscape features. The aim of landscape park's creation is preservation, popularisation and dissemination of these values in conditions of sustainable development.

**Protected landscape areas** include areas protected for the sake of distinguishing landscape characterised by various ecosystem types. These areas are to be valuable because of their functions satisfying the needs of tourism and recreation and functions of ecological corridors.

**Monuments of nature** are single objects of animate and inanimate nature of special environmental, scientific, cultural, historical or landscape value and of distinctive individual features such as trees of impressive size, native and alien bushes, sources, waterfalls, exsurgents, stones, ravines, erratic boulders and caves.

**5. Waste** means any substance or object which the holder discards or intends, or is required to discard. Data on waste since 2013 have been compiled on the basis of the Law on Waste, dated 14 XII 2012 (uniform text Journal of Laws 2016 item 1987, with later amendments).

Types of waste presented are consistent with the waste catalogue introduced by the decree of the Minister of the Environment dated 9 XII 2014 (Journal of Laws 2014 item 1923).

Since 2014 data on waste recovered and disposed have included waste treated by waste producer on its own. Data on waste recovered and disposed for previous years included waste treated both by waste producer on its own and transferred to other recipient for recovery or disposal.



Informacje o ilości i rodzajach odpadów dotyczą zakładów, które wytworzyły w ciągu roku powyżej 1 tys. t odpadów lub nagromadziły 1 mln t i więcej odpadów (z wyłączeniem odpadów komunalnych).

Przez **odzysk odpadów** rozumie się jakikolwiek proces, którego głównym wynikiem jest to, aby odpady służyły użytecznemu zastosowaniu przez zastąpienie innych materiałów. Pełna definicja odzysku odpadów zawarta jest w ustawie z dnia 14 XII 2012 r. o odpadach.

Przez **unieszkodliwianie odpadów** rozumie się proces niebędący odzyskiem, nawet jeżeli wtórnym skutkiem takiego procesu jest odzysk substancji lub energii.

Przez **odpady składowane** należy rozumieć odpady umieszczone na składowiskach i w obiektach unieszkodliwiania odpadów wydobywczych (w tym hałdach i stawach osadowych) własnych i innych.

**Magazynowanie odpadów** to czasowe przechowywanie odpadów, które obejmuje: wstępne magazynowanie odpadów przez ich wytwórcę, tymczasowe magazynowanie odpadów przez prowadzącego zbieranie odpadów, magazynowanie odpadów przez prowadzącego przetwarzanie odpadów.

Dane o **odpadach dotychczas składowanych (nagromadzonych)** dotyczą ilości odpadów zdeponowanych na terenach własnych zakładów w wyniku składowania w roku sprawozdawczym i w latach poprzednich.

Przez **zreultywowane tereny składowania odpadów** należy rozumieć tereny, których eksploatacja została zakończona i na których zostały przeprowadzone prace polegające na nadaniu lub przywróceniu im wartości użytkowych poprzez m.in. właściwe ukształtowanie rzeźby terenu, poprawienie właściwości fizycznych i chemicznych oraz uregulowanie stosunków wodnych.

**6. Dane o nakładach na środki trwale służące ochronie środowiska i gospodarce wodnej** prezentuje się zgodnie z Polską Klasyfikacją Statystyczną dotyczącą Działalności i Urzędzeń Związanych z Ochroną Środowiska, wprowadzoną rozporządzeniem Rady Ministrów z dnia 2 III 1999 r. (Dz. U. Nr 25, poz. 218). Klasyfikacja ta opracowana została na podstawie Międzynarodowej Standardowej Statystycznej Klasyfikacji EKG/ONZ dotyczącej Działalności i Urzędzeń Związanych z Ochroną Środowiska i Europejskiego Systemu Zbierania Informacji Ekonomicznych dotyczących Środowiska (SERIEE) wdrożonego przez Unię Europejską.

Prezentowane dane dotyczą: osób prawnych i jednostek organizacyjnych niemających osobowości prawnej oraz osób fizycznych prowadzących działalność gospodarczą, w których liczba pracujących przekracza 9 osób (z wyłączeniem gospodarstw indywidualnych w rolnictwie oraz osób fizycznych i spółek cywilnych prowadzących działalność gospodarczą – prowadzących księgi przychodów i rozchodów), jednostek prowadzących działalność zaklasyfikowaną według PKD 2007 do sekcji „Administracja publiczna i obrona narodowa; obowiązkowe zabezpieczenia społeczne”, a także spółek wodno-ściekowych bez względu na liczbę pracujących.

Information regarding the **quantity and type of waste** concerns plants which generated over 1 thous. t of waste in the course of the year or accumulated 1 mln t of waste and more (excluding municipal waste).

**Recovery of waste** shall mean any operation the principal result of which is waste serving a useful purpose by replacing other materials. Full definition of waste recovery is included in the Law on Waste dated 14 XII 2012.

**Disposal of waste** shall mean any operation which is not recovery even when the operation has as a secondary consequence the reclamation of substances or energy.

**Landfilled waste** is understood as waste transferred to own and other landfills and facilities servicing the extractive industries (including heaps and settling ponds).

**Waste storage** means a temporary waste accumulation, which includes: preliminary storage of waste by its producer, temporary storage of waste by the unit collecting waste, storage of waste by the unit processing waste.

Data regarding **landfilled up to now (accumulated) waste** concern the quantity of waste deposited on the grounds of the plants generating it as a result of depositing it during the reporting and previous years.

**Reclaimed waste landfills** mean areas the exploitation of which has come to an end and where the works targeted at creating or restoring their usability through proper relief of the land, enhancement of physical and chemical features as well as regulation of hydrographic conditions.

**6. Data regarding outlays on fixed assets in environmental protection and water management** are presented in accordance with the Polish Statistical Classification of Environmental Protection and Facilities, introduced on the basis of the decree of the Council of Ministers, dated 2 III 1999 (Journal of Laws No. 25, item 218). This classification was compiled on the basis of ECE/UN Single European Standard Statistical Classification of Environmental Protection Activities and Facilities as well as with European System for the Collection of Economic Information on the Environment (SERIEE), implemented by the European Union.

The presented data refer to: legal persons and organisational entities without legal personality as well as natural persons conducting economic activity employing more than 9 persons (with the exception of private farms in agriculture as well as natural persons and civil law partnerships conducting economic activity – keeping the so-called revenues and expenses books), budgetary entities conducting economic activity classified according to NACE Rev. 2 to the section “Public administration and defence; compulsory social security” as well as water and sewage companies, regardless of the number of employees.

7. Podziału nakładów na środki trwałe służące ochronie środowiska i gospodarce wodnej według podregionów i powiatów dokonano na podstawie faktycznej lokalizacji inwestycji.

7. The division of outlays on fixed assets in environmental protection and water management by subregions and powiats is made on the basis of the actual location of the investment.

TABL. 1. POBÓR WODY NA POTRZEBY GOSPODARKI NARODOWEJ I LUDNOŚCI W 2017 R.

WATER WITHDRAWAL FOR NEEDS OF THE NATIONAL ECONOMY AND POPULATION IN 2017

WYSZCZEGÓLNIENIE SPECIFICATION	Ogółem Grand total	Na cele For purposes of							Na 1 km <sup>2</sup> Per 1 km <sup>2</sup>
		produkcyjne <sup>a</sup> production <sup>a</sup>			nawodnień w rolnictwie i leśnictwie oraz napełniania i uzupełniania stawów rybnych irrigation in agriculture and forestry as well as filling and completing fish ponds	eksploatacji sieci wodociągowej <sup>b</sup> exploitation of water supply network <sup>b</sup>			
		razem total	w tym wody of which waters			razem total	wody waters		
			powierzchniowe <sup>c</sup> surface <sup>c</sup>	podziemne underground			powierzchniowe surface	podziemne underground	
w dam <sup>3</sup> in dam <sup>3</sup>									
<b>WOJEWÓDZTWO VOIVODSHIP</b>	<b>213000</b>	<b>85768</b>	<b>73288</b>	<b>12190</b>	<b>8451</b>	<b>118781</b>	<b>3968</b>	<b>114814</b>	<b>11,6</b>
<b>Podregion chojnicki .... Subregion</b>	<b>11380</b>	<b>1729</b>	<b>104</b>	<b>1625</b>	<b>-</b>	<b>9651</b>	<b>2</b>	<b>9649</b>	<b>2,8</b>
Powiaty: Powiats:									
chojnicki .....	4610	369	-	369	-	4241	2	4239	3,4
człuchowski .....	3743	945	-	945	-	2798	-	2798	2,4
kościerski .....	3027	415	104	311	-	2612	-	2612	2,6
<b>Podregion gdański .....</b>	<b>35363</b>	<b>1090</b>	<b>2</b>	<b>970</b>	<b>6667</b>	<b>27606</b>	<b>2</b>	<b>27604</b>	<b>8,0</b>
<b>Subregion</b>									
Powiaty: Powiats:									
gdański .....	6038	115	-	115	18	5905	-	5905	7,6
kartuski .....	6906	600	-	482	-	6306	-	6306	6,2
nowodworski .....	423	-	-	0	-	423	-	423	0,6
pucki .....	12568	206	-	206	6249	6113	-	6113	22,0
wejherowski .....	9429	169	2	167	400	8860	2	8858	7,3
<b>Podregion słupski .....</b>	<b>20944</b>	<b>2423</b>	<b>220</b>	<b>2203</b>	<b>1767</b>	<b>16754</b>	<b>2</b>	<b>16751</b>	<b>4,0</b>
<b>Subregion</b>									
Powiaty: Powiats:									
bytowski .....	3550	334	83	251	300	2916	-	2916	1,6
łębski .....	4036	477	-	477	-	3559	-	3559	5,7
słupski .....	7922	1339	137	1202	1467	5116	2	5113	3,4
Miasto na prawach powiatu: City with powiat status:									
Słupsk .....	5436	273	-	273	-	5163	-	5163	126,4
<b>Podregion starogardzki</b>	<b>68616</b>	<b>45605</b>	<b>43569</b>	<b>2036</b>	<b>17</b>	<b>22994</b>	<b>0</b>	<b>22994</b>	<b>16,7</b>
<b>Subregion</b>									
Powiaty: Powiats:									
kwidziński .....	44787	40671	40242	429	11	4105	-	4105	53,6
malborski .....	6120	31	-	31	6	6083	-	6083	12,4
starogardzki .....	9915	4439	3327	1112	-	5476	-	5476	7,4
sztumski .....	2179	358	-	358	-	1821	-	1821	3,0
tczewski .....	5615	106	-	106	-	5509	0	5509	8,1
<b>Podregion trójmiejski</b>	<b>76698</b>	<b>34921</b>	<b>29393</b>	<b>5356</b>	<b>-</b>	<b>41777</b>	<b>3961</b>	<b>37815</b>	<b>185,3</b>
<b>Subregion</b>									
Miasta na prawach powiatu: Cities with powiat status:									
Gdańsk .....	59767	33810	29393	4417	-	25957	3961	21996	228,1
Gdynia .....	13732	1068	-	896	-	12664	-	12664	101,7
Sopot .....	3199	43	-	43	-	3156	-	3156	188,2

a Poza rolnictwem, leśnictwem, łowiectwem i rybactwem – z ujęć własnych; patrz uwagi ogólne, ust. 1 na str. 46.  
b Pobór wody na ujęciach przed wtłoczeniem do sieci. c Łącznie z morskimi wodami wewnętrznymi.

a Excluding agriculture, forestry, hunting and fishing – from own intakes; see general notes, item 1 on page 46. b Water withdrawal by intakes before entering the network. c Including internal seawaters.

**TABL. 2. POWIERZCHNIA I POBÓR WODY DO NAWODNIENI W ROLNICTWIE I LEŚNICTWIE ORAZ NAPEŁNIANIA STAWÓW RYBNYCH W 2017 R.**

AREA AND WATER WITHDRAWAL FOR IRRIGATION IN AGRICULTURE AND FORESTRY AS WELL AS WATER FOR FILLING FISH PONDS IN 2017

WYSZCZEGÓLNIENIE SPECIFICATION	Powierzchnia w ha Total area in ha		Pobór wody w dam <sup>3</sup> Water withdrawal in dam <sup>3</sup>			
	nawadnianych użytków rolnych i gruntów leśnych <sup>a</sup> irrigated agricultural land and forest land <sup>a</sup>	napęlnianych stawów rybnych <sup>b</sup> filled fish ponds <sup>b</sup>	do nawadniania użytków rolnych i gruntów leśnych <sup>c</sup> for irrigation of agricultural and forest lands <sup>c</sup>		do napęlniania i uzupełniania stawów rybnych for filling and completing fish ponds	
			ogółem total	na 1 ha per 1 ha	ogółem total	na 1 ha per 1 ha
<b>WOJEWÓDZTWO VOIVODSHIP</b>	<b>7267</b>	<b>95</b>	<b>6701</b>	<b>0,9</b>	<b>1750</b>	<b>18,4</b>
<b>Podregion gdański ..... Subregion</b>	<b>6848</b>	<b>-</b>	<b>6667</b>	<b>1,0</b>	<b>-</b>	<b>-</b>
Powiaty: Powiats:						
gdański .....	199	-	18	0,1	-	-
pucki .....	6249	-	6249	1,0	-	-
wejherowski.....	400	-	400	1,0	-	-
<b>Podregion słupski ..... Subregion</b>	<b>350</b>	<b>95</b>	<b>17</b>	<b>0,0</b>	<b>1750</b>	<b>18,4</b>
Powiaty: Powiats:						
bytowski .....	-	15	-	-	300	20,0
słupski .....	350	80	17	0,0	1450	18,1
<b>Podregion starogardzki Subregion</b>	<b>69</b>	<b>-</b>	<b>17</b>	<b>0,2</b>	<b>-</b>	<b>-</b>
Powiaty: Powiats:						
malborski .....	40	-	6	0,2	-	-
kwidziński .....	29	-	11	0,4	-	-
tczewski .....	-	-	-	-	-	-

ab O powierzchni co najmniej: a – 20 ha, b – 10 ha. c Łącznie z poborem ścieków do nawodnień.

ab Area of at least: a – 20 ha, b – 10 ha. c Including wastewater withdrawal for irrigation.

TABL. 3. ZUŻYCIE WODY NA POTRZEBY GOSPODARKI NARODOWEJ I LUDNOŚCI W 2017 R.

WATER CONSUMPTION FOR NEEDS OF THE NATIONAL ECONOMY AND POPULATION IN 2017

WYSZCZEGÓLNIENIE SPECIFICATION	Ogółem Total	Przemysł Industry	Rolnictwo i leśnic- two <sup>a</sup> Agriculture and forestry <sup>a</sup>	Eksploata cja sieci wodociągo- wej <sup>b</sup> Exploitation of water supply network <sup>b</sup>	Przemysł Industry	Rolnictwo i leśnic- two <sup>a</sup> Agriculture and forestry <sup>a</sup>	Eksploata cja sieci wodociągo- wej <sup>b</sup> Exploitation of water supply network <sup>b</sup>
	w dam <sup>3</sup>		in dam <sup>3</sup>	w % ogółem		in % of total	
<b>WOJEWÓDZTWO VOIVODSHIP</b>	<b>190914</b>	<b>84084</b>	<b>8451</b>	<b>98379</b>	<b>44,0</b>	<b>4,4</b>	<b>51,5</b>
<b>Podregion chojnicki .... Subregion</b>	<b>9791</b>	<b>1904</b>	<b>-</b>	<b>7887</b>	<b>19,4</b>	<b>-</b>	<b>80,6</b>
Powiaty: Powiats:							
chojnicki .....	4200	649	-	3551	15,5	-	84,5
człuchowski .....	3093	858	-	2235	27,7	-	72,3
kościerski .....	2499	397	-	2102	15,9	-	84,1
<b>Podregion gdański ..... Subregion</b>	<b>32340</b>	<b>1049</b>	<b>6667</b>	<b>24624</b>	<b>3,2</b>	<b>20,6</b>	<b>76,1</b>
Powiaty: Powiats:							
gdański .....	5343	108	18	5217	2,0	0,3	97,6
kartuski .....	5819	585	-	5234	10,1	-	89,9
nowodworski .....	2035	-	-	2035	-	-	100,0
pucki .....	11269	188	6249	4832	1,7	55,5	42,9
wejherowski .....	7874	168	400	7306	2,1	5,1	92,8
<b>Podregion słupski ..... Subregion</b>	<b>18306</b>	<b>2568</b>	<b>1767</b>	<b>13971</b>	<b>14,0</b>	<b>9,7</b>	<b>76,3</b>
Powiaty: Powiats:							
bytowski .....	3154	323	300	2531	10,2	9,5	80,2
łęborski .....	3801	687	-	3114	18,1	-	81,9
słupski .....	7039	1287	1467	4285	18,3	20,8	60,9
Miasto na prawach powiatu: City with powiat status:							
Słupsk .....	4312	271	-	4041	6,3	-	93,7
<b>Podregion starogardzki Subregion</b>	<b>60115</b>	<b>44290</b>	<b>17</b>	<b>15808</b>	<b>73,7</b>	<b>0,0</b>	<b>26,3</b>
Powiaty: Powiats:							
kwidzyński .....	42844	39648	11	3185	92,5	0,0	7,4
malborski .....	2595	31	6	2558	1,2	0,2	98,6
starogardzki .....	8370	4128	-	4242	49,3	-	50,7
sztumski .....	1915	386	-	1529	20,2	-	79,8
tczewski .....	4391	97	-	4294	2,2	-	97,8
<b>Podregion trójmiejski Subregion</b>	<b>70362</b>	<b>34273</b>	<b>-</b>	<b>36089</b>	<b>48,7</b>	<b>-</b>	<b>51,3</b>
Miasta na prawach powiatu: Cities with powiat status:							
Gdańsk .....	55856	33211	-	22645	59,5	-	40,5
Gdynia .....	12220	1007	-	11213	8,2	-	91,8
Sopot .....	2286	55	-	2231	2,4	-	97,6

a Woda zużyta do nawadniania w rolnictwie i leśnictwie oraz do napełniania i uzupełniania stawów rybnych. b Bez zużycia wody na cele przemysłowe z wodociągów stanowiących własność gmin, wojewódzkich zakładów usług wodnych i spółek wodnych.

a A water consumption for irrigation in agriculture and forestry as well as for filling and completing fish ponds. b Excluding consumption of water for industrial purposes from water supply networks owned by gminas, voivodship waterworks and water companies.

TABL. 4. ŚCIEKI PRZEMYSŁOWE I KOMUNALNE <sup>a</sup> ORAZ LUDNOŚĆ KORZYSTAJĄCA Z OCZYSZCZALNI ŚCIEKÓW W 2017 R.INDUSTRIAL AND MUNICIPAL WASTEWATER <sup>a</sup> AND POPULATION CONNECTED TO WASTEWATER TREATMENT PLANTS IN 2017

WYSZCZEGÓLNIENIE SPECIFICATION	Ogółem Grand total	Oczyszczone Treated				Nieoczyszczone w dam <sup>3</sup> Untreated in dam <sup>3</sup>	Ludność korzystająca z oczyszczalni ścieków w % ludności ogółem <sup>b</sup> Population connected to wastewater treatment plants in % of total population <sup>b</sup>
		razem total	mechanicznie mechanically	chemicznie <sup>c</sup> i biologicznie chemically <sup>c</sup> and biologically	z podwyższonym usuwaniem biogenów with increased biogene removal		
<b>WOJEWÓDZTWO VOIVODSHIP</b>	<b>135610,0</b>	<b>135560,0</b>	<b>4,9</b>	<b>41,2</b>	<b>53,9</b>	<b>50,0</b>	<b>82,7</b>
<b>Podregion chojnicki .... Subregion</b>	<b>8367,0</b>	<b>8359,0</b>	<b>3,2</b>	<b>41,7</b>	<b>55,1</b>	<b>8,0</b>	<b>80,7</b>
Powiaty: Powiats:							
chojnicki .....	3880,0	3872,0	0,3	22,8	76,9	8,0	84,1
człuchowski .....	2235,0	2235,0	0,4	42,5	57,1	-	86,6
kościerski .....	2252,0	2252,0	10,9	73,3	15,8	-	71,7
<b>Podregion gdański .... Subregion</b>	<b>18822,0</b>	<b>18818,0</b>	<b>0,0</b>	<b>84,7</b>	<b>15,3</b>	<b>4,0</b>	<b>72,8</b>
Powiaty: Powiats:							
gdański .....	3405,0	3405,0	-	79,0	21,0	-	76,9
kartuski .....	3424,0	3424,0	0,1	90,6	9,3	-	57,8
nowodworski .....	1434,0	1434,0	-	36,4	63,6	-	64,4
pucki .....	4379,0	4377,0	-	97,8	2,2	2,0	85,1
wejherowski .....	6180,0	6178,0	-	86,5	13,5	2,0	76,7
<b>Podregion słupski .... Subregion</b>	<b>13862,0</b>	<b>13862,0</b>	<b>0,2</b>	<b>86,7</b>	<b>13,1</b>	<b>-</b>	<b>85,9</b>
Powiaty: Powiats:							
bytowski .....	2005,0	2005,0	-	46,2	53,8	-	79,7
lęborski .....	2881,0	2881,0	-	97,3	2,7	-	79,6
słupski .....	4563,0	4563,0	0,6	84,9	14,5	-	86,0
Miasto na prawach powiatu: City with powiat status:							
Słupsk .....	4413,0	4413,0	-	100,0	-	-	95,5
<b>Podregion starogardzki Subregion</b>	<b>53057,0</b>	<b>53048,0</b>	<b>5,9</b>	<b>15,4</b>	<b>78,6</b>	<b>9,0</b>	<b>75,7</b>
Powiaty: Powiats:							
kwidzyński .....	39138,0	39138,0	7,5	0,6	91,8	-	73,8
malborski .....	2151,0	2151,0	0,0	88,1	11,9	-	83,6
starogardzki .....	6722,0	6720,0	2,9	38,2	58,9	2,0	67,2
sztumski .....	1220,0	1220,0	-	-	100,0	-	66,1
tczewski .....	3826,0	3819,0	0,1	90,8	9,1	7,0	85,4
<b>Podregion trójmiejski Subregion</b>	<b>41502,0</b>	<b>41473,0</b>	<b>7,8</b>	<b>80,5</b>	<b>11,7</b>	<b>29,0</b>	<b>93,7</b>
Miasta na prawach powiatu: Cities with powiat status:							
Gdańsk .....	28333,0	28333,0	11,3	72,1	16,6	-	93,3
Gdynia .....	11328,0	11299,0	0,3	98,5	1,2	29,0	94,1
Sopot .....	1841,0	1841,0	-	100,0	-	-	96,7

<sup>a</sup> Wymagające oczyszczenia, odprowadzone do wód lub do ziemi. <sup>b</sup> Ludność korzystająca z oczyszczalni ścieków – na podstawie szacunków, ludność ogółem – na podstawie bilansów; patrz uwagi ogólne, ust. 2 na str. 46. <sup>c</sup> Dotyczy tylko ścieków przemysłowych.

<sup>a</sup> Requiring treatment, discharged into waters or into the ground. <sup>b</sup> Population connected to wastewater treatment plants – estimated data, total population – based on balances; see general notes, item 2 on page 46. <sup>c</sup> Concerns only industrial wastewater.

TABL. 5. OCZYSZCZALNIE ŚCIEKÓW W 2017 R.

Stan w dniu 31 XII

WASTEWATER TREATMENT PLANTS IN 2017

As of 31 XII

Lp.	WYSZCZEGÓLNIENIE SPECIFICATION	Przemysłowe Industrial					
		ogółem total		w tym of which			
				biologiczne biological		z podwyższonym usuwaniami biogenów with increased biogene removal	
liczba number	przepusto- wość w m <sup>3</sup> /d capacity in m <sup>3</sup> /24 h	liczba number	przepusto- wość w m <sup>3</sup> /d capacity in m <sup>3</sup> /24 h	liczba number	przepusto- wość w m <sup>3</sup> /d capacity in m <sup>3</sup> /24 h		
1	<b>WOJEWÓDZTWO</b> ..... <b>VOIVODSHIP</b>	<b>22</b>	<b>212195</b>	<b>10</b>	<b>200214</b>	<b>1</b>	<b>800</b>
2	<b>Podregion chojnicki</b> ..... Subregion	<b>3</b>	<b>2117</b>	<b>2</b>	<b>707</b>	-	-
	Powiaty: Powiats:						
3	chojnicki .....	1	670	1	670	-	-
4	człuchowski .....	-	-	-	-	-	-
5	kościerski .....	2	1447	1	37	-	-
6	<b>Podregion gdański</b> ..... Subregion	<b>1</b>	<b>385</b>	<b>1</b>	<b>385</b>	-	-
	Powiaty: Powiats:						
7	gdański .....	-	-	-	-	-	-
8	kartuski .....	-	-	-	-	-	-
9	nowodworski .....	-	-	-	-	-	-
10	pucki .....	-	-	-	-	-	-
11	wejherowski .....	1	385	1	385	-	-
12	<b>Podregion słupski</b> ..... Subregion	<b>1</b>	<b>214</b>	-	-	-	-
	Powiaty: Powiats:						
13	bytowski .....	-	-	-	-	-	-
14	łęborski .....	-	-	-	-	-	-
15	słupski .....	1	214	-	-	-	-
	Miasto na prawach powiatu: City with powiat status:						
16	Słupsk .....	-	-	-	-	-	-
17	<b>Podregion starogardzki</b> ..... Subregion	<b>6</b>	<b>183897</b>	<b>5</b>	<b>183872</b>	-	-
	Powiaty: Powiats:						
18	kwidzyński .....	1	163200	1	163200	-	-
19	malborski .....	1	100	1	100	-	-
20	starogardzki .....	2	20100	2	20100	-	-
21	sztumski .....	1	472	1	472	-	-
22	tczewski .....	1	25	-	-	-	-
23	<b>Podregion trójmiejski</b> ..... Subregion	<b>11</b>	<b>25582</b>	<b>2</b>	<b>15250</b>	<b>1</b>	<b>800</b>
	Miasta na prawach powiatu: Cities with powiat status:						
24	Gdańsk .....	8	21387	2	15250	1	800
25	Gdynia .....	3	4195	-	-	-	-

a Miejskie i wiejskie pracujące na sieci kanalizacyjnej.

a Treatment plants of urban and rural areas working on sewage network.

ogółem total		Komunalne <sup>a</sup> Municipal <sup>a</sup>				No.
		w tym of which				
		biologiczne biological		z podwyższonym usuwaniam biogenów with increased biogene removal		
liczba number	przepustowość w m <sup>3</sup> /d capacity in m <sup>3</sup> /24 h	liczba number	przepustowość w m <sup>3</sup> /d capacity in m <sup>3</sup> /24 h	liczba number	przepustowość w m <sup>3</sup> /d capacity in m <sup>3</sup> /24 h	
<b>167</b>	<b>505810</b>	<b>119</b>	<b>66020</b>	<b>48</b>	<b>439790</b>	1
<b>31</b>	<b>34838</b>	<b>20</b>	<b>17333</b>	<b>11</b>	<b>17505</b>	2
8	15751	5	9853	3	5898	3
8	10959	7	5559	1	5400	4
15	8128	8	1921	7	6207	5
<b>36</b>	<b>155480</b>	<b>20</b>	<b>19253</b>	<b>16</b>	<b>136227</b>	6
8	3949	7	3373	1	576	7
7	21492	2	2640	5	18852	8
4	15364	3	8564	1	6800	9
9	109241	2	906	7	108335	10
8	5434	6	3770	2	1664	11
<b>51</b>	<b>114300</b>	<b>41</b>	<b>12225</b>	<b>10</b>	<b>102075</b>	12
17	9324	15	5404	2	3920	13
12	19699	10	529	2	19170	14
21	25277	16	6292	5	18985	15
1	60000	-	-	1	60000	16
<b>46</b>	<b>80809</b>	<b>36</b>	<b>16826</b>	<b>10</b>	<b>63983</b>	17
9	3625	8	1625	1	2000	18
5	19157	4	1157	1	18000	19
11	20977	6	3599	5	17378	20
11	8485	11	8485	-	-	21
10	28565	7	1960	3	26605	22
<b>3</b>	<b>120383</b>	<b>2</b>	<b>383</b>	<b>1</b>	<b>120000</b>	23
3	120383	2	383	1	120000	24
-	-	-	-	-	-	25

TABL. 6. EMISJA I REDUKCJA ZANIECZYSZCZEŃ POWIETRZA <sup>a</sup> W 2017 R.EMISSION AND REDUCTION OF AIR POLLUTANTS <sup>a</sup> IN 2017

WYSZCZEGÓLNIENIE SPECIFICATION	Emisja zanieczyszczeń w t Emission of pollutants in t				Zanieczyszczenia zatrzymane w urządzeniach do redukcji zanieczyszczeń w % zanie- czyszczeń wytworzonych Pollutants retained in pollutant reduction systems in % of pollutants produced	
	pyłowych particulates		gazowych (bez dwutlenku węgla) gases (excluding carbon dioxide)		pyłowe particulates	gazowe (bez dwu- tlenku węgla) gases (excluding carbon dioxide)
	ogółem total	w tym ze spa- lania paliw of which from the combustion of fuels	ogółem total	w tym dwutle- nek siarki of which sulphur dioxide		
<b>WOJEWÓDZTWO VOIVODSHIP</b>	<b>1521</b>	<b>701</b>	<b>20250</b>	<b>7514</b>	<b>99,5</b>	<b>85,4</b>
<b>Podregion chojnicki .... Subregion</b>	<b>62</b>	<b>39</b>	<b>871</b>	<b>276</b>	<b>94,3</b>	<b>0,5</b>
Powiaty: Powiats:						
chojnicki .....	26	17	319	125	82,1	-
człuchowski .....	11	11	229	53	96,2	-
kościerski .....	25	11	323	98	96,2	1,2
<b>Podregion gdański .....</b>	<b>44</b>	<b>43</b>	<b>1062</b>	<b>299</b>	<b>93,2</b>	<b>19,0</b>
<b>Subregion</b>						
Powiaty: Powiats:						
gdański .....	-	-	14	-	-	93,5
kartuski .....	11	11	147	40	50,0	-
nowodworski .....	5	4	82	17	89,8	37,4
pucki .....	12	12	120	23	86,0	-
wejherowski .....	16	16	699	219	96,7	-
<b>Podregion słupski .....</b>	<b>321</b>	<b>307</b>	<b>1841</b>	<b>662</b>	<b>89,2</b>	<b>0,3</b>
<b>Subregion</b>						
Powiaty: Powiats:						
bytowski .....	37	29	290	119	93,2	-
łęborski .....	22	16	495	86	96,6	-
słupski .....	11	11	273	61	96,3	-
Miasto na prawach powiatu: City with powiat status:						
Słupsk .....	251	251	783	396	83,2	0,6
<b>Podregion starogardzki</b>	<b>861</b>	<b>166</b>	<b>9967</b>	<b>4168</b>	<b>99,5</b>	<b>10,5</b>
<b>Subregion</b>						
Powiaty: Powiats:						
kwidzyński .....	705	97	6151	2907	99,6	11,1
malborski .....	34	28	631	303	88,6	-
starogardzki .....	76	26	1182	532	98,7	25,4
sztumski .....	2	2	361	22	33,3	-
tczewski .....	44	13	1642	404	99,5	-
<b>Podregion trójmiejski</b>	<b>233</b>	<b>146</b>	<b>6509</b>	<b>2109</b>	<b>99,8</b>	<b>94,7</b>
<b>Subregion</b>						
Miasta na prawach powiatu: Cities with powiat status:						
Gdańsk .....	176	116	4747	1496	99,7	95,9
Gdynia .....	57	30	1761	613	99,9	74,4
Sopot .....	-	-	1	-	-	-

a Z zakładów szczególnie uciążliwych dla czystości powietrza emitujących pyły, gazy lub równocześnie pyły i gazy.

a From plants of significant nuisance to air quality emitting particulates, gases or particulates and gases.



TABL. 7. OCHRONA PRZYRODY I KRAJOBRAZU <sup>a</sup> W 2017 R.

Stan w dniu 31 XII

NATURE AND LANDSCAPE PROTECTION <sup>a</sup> IN 2017

As of 31 XII

WYSZCZEGÓLNIENIE SPECIFICATION	Powierzchnia o szczególnych walorach przyrodniczych prawnie chroniona Area of special nature value under legal protection						Pomniki przyrody Monuments of nature
	ogółem total		w tym of which				
	w ha in ha	w % po- wierzchni ogólnej in % of total area	parki narodowe <sup>b</sup> national parks <sup>b</sup>	rezerwy przyrody nature reserves	parki kra- jobrazowe <sup>c</sup> landscape parks <sup>c</sup>	obszary chronione- go krajo- brazu <sup>c</sup> protected landscape areas <sup>c</sup>	
<b>WOJEWÓDZTWO VOIVODSHIP</b>	<b>597714,0</b>	<b>32,6</b>	<b>26185,9</b>	<b>8877,8</b>	<b>152189,7</b>	<b>390292,7</b>	<b>2798</b>
<b>Podregion chojnicki .... Subregion</b>	<b>160851,7</b>	<b>39,2</b>	<b>4613,0</b>	<b>1171,0</b>	<b>62646,5</b>	<b>91685,0</b>	<b>396</b>
Powiaty: Powiats:							
chojnicki .....	80183,8	58,8	4613,0	480,0	44800,9	29796,4	226
człuchowski .....	16680,1	10,6	-	641,6	-	16025,3	89
kościerski .....	63987,8	54,9	-	49,4	17845,6	45863,3	81
<b>Podregion gdański .....</b>	<b>195058,5</b>	<b>43,9</b>	<b>-</b>	<b>3487,4</b>	<b>42790,5</b>	<b>135505,7</b>	<b>630</b>
<b>Subregion</b>							
Powiaty: Powiats:							
gdański .....	38874,7	49,0	-	86,1	-	38762,3	82
kartuski .....	54524,8	48,7	-	832,2	19233,9	22838,7	112
nowodworski .....	16843,5	25,1	-	241,1	4300,5	12301,0	28
pucki .....	25980,0	45,4	-	1864,6	6202,0	17471,0	113
wejherowski .....	58835,5	45,8	-	463,5	13054,1	44132,7	295
<b>Podregion słupski .....</b>	<b>117897,3</b>	<b>22,5</b>	<b>21572,9</b>	<b>2910,3</b>	<b>36870,3</b>	<b>51161,4</b>	<b>1045</b>
<b>Subregion</b>							
Powiaty: Powiats:							
bytowski .....	45664,8	20,8	-	724,4	20510,5	23204,3	333
lęborski .....	19596,2	27,8	2744,0	670,1	-	16115,9	123
słupski .....	52636,3	22,8	18828,9	1515,8	16359,8	11841,2	496
Miasto na prawach powiatu: City with powiat status:							
Słupsk .....	-	-	-	-	-	-	93
<b>Podregion starogardzki</b>	<b>112294,7</b>	<b>27,4</b>	<b>-</b>	<b>858,1</b>	<b>2640,3</b>	<b>108603,9</b>	<b>454</b>
<b>Subregion</b>							
Powiaty: Powiats:							
kwidzyński .....	25885,5	31,0	-	117,1	-	25725,5	113
malborski .....	4080,2	8,3	-	224,2	-	3839,4	71
starogardzki .....	57100,6	42,4	-	422,3	-	56599,0	113
sztumski .....	16374,7	22,4	-	34,2	2640,3	13682,8	76
tczewski .....	8853,7	12,7	-	60,3	-	8757,3	81
<b>Podregion trójmiejski</b>	<b>11611,9</b>	<b>28,0</b>	<b>-</b>	<b>451,0</b>	<b>7242,2</b>	<b>3336,7</b>	<b>273</b>
<b>Subregion</b>							
Miasta na prawach powiatu: Cities with powiat status:							
Gdańsk .....	6545,9	25,0	-	270,3	2395,9	3336,7	160
Gdynia .....	4360,3	32,3	-	169,0	4153,9	-	75
Sopot .....	705,7	40,8	-	11,7	692,3	-	38

a Patrz uwagi ogólne, ust. 4 na str. 47. b Powierzchnia Słowińskiego Parku Narodowego i Borów Tucholskich w granicach województwa; bez wód przybrzeżnych Morza Bałtyckiego, których powierzchnia wynosi 11171 ha. c Bez powierzchni rezerwatów przyrody i innych form ochrony przyrody położonych na ich terenie (ok. 1% powierzchni obszarów prawnie chronionych).

a See general notes, item 4 on page 47. b Area of Słowiński National Park and Bory Tucholskie in boundaries of the Voivodship; excluding coastal waters of the Baltic Sea – 11171 ha. c Excluding nature reserves and other forms of nature protection located within those areas (approximately 1% of areas under legal protection).

TABL. 8. **ODPADY <sup>a</sup> WYTWORZONE I DOTYCHCZAS SKŁADOWANE (NAGROMADZONE) ORAZ TERENY ICH SKŁADOWANIA W 2017 R.**WASTE <sup>a</sup> GENERATED AND LANDFILLED UP TO NOW (ACCUMULATED) AS WELL AS THEIR STORAGE YARDS AREAS IN 2017

WYSZCZEGÓLNIENIE SPECIFICATION	Odpady w tys. t Waste in thous. t					dotychczas składowane (nagroma- dzone <sup>b</sup> , stan w końcu roku) landfilled up to now (accumu- lated <sup>b</sup> ; as of the end of year)	Tereny składowania odpadów, nie zrekul- tywowane (stan w końcu roku) w ha Area of storage yards, non- reclaimed (as of the end of year) in ha
	wytworzone w ciągu roku generated during the year						
	ogółem total	poddane odzysko- wi <sup>c</sup> recovered <sup>c</sup>	unieszko- dliwione <sup>c</sup> disposed <sup>c</sup>	przekazane innym odbiorcom transferred to other recipients	magazyno- wane czasowo temporarily stored		
<b>WOJEWÓDZTWO VOIVODSHIP</b>	<b>1691,0</b>	<b>763,1</b>	<b>63,0</b>	<b>787,1</b>	<b>77,8</b>	<b>3929,4</b>	<b>124,5</b>
<b>Podregion chojnicki .... Subregion</b>	<b>29,0</b>	<b>0,9</b>	<b>0,5</b>	<b>26,2</b>	<b>1,4</b>	<b>8,8</b>	<b>4,5</b>
Powiaty: Powiats:							
chojnicki .....	8,9	-	-	8,9	-	-	-
człuchowski .....	7,4	-	-	7,2	0,2	-	-
kościerski .....	12,7	0,9	0,5	10,1	1,2	8,8	4,5
<b>Podregion gdański ..... Subregion</b>	<b>434,0</b>	<b>321,5</b>	<b>22,9</b>	<b>80,6</b>	<b>9,0</b>	<b>32,2</b>	<b>2,2</b>
Powiaty: Powiats:							
gdański .....	8,5	-	-	8,5	-	-	-
kartuski .....	37,3	-	-	37,3	-	-	-
nowodworski .....	313,6	306,9	-	6,7	-	-	-
pucki .....	48,3	8,8	22,9	7,6	9,0	32,2	2,2
wejherowski .....	26,3	5,8	-	20,5	-	-	-
<b>Podregion słupski ..... Subregion</b>	<b>197,5</b>	<b>56,1</b>	<b>1,5</b>	<b>136,9</b>	<b>3,0</b>	<b>29,9</b>	<b>2,3</b>
Powiaty: Powiats:							
bytowski .....	42,0	33,5	-	8,5	-	-	-
łębski .....	78,6	5,1	-	71,7	1,8	-	-
słupski .....	55,1	17,5	1,5	36,1	-	29,9	2,3
Miasto na prawach powiatu: City with powiat status:							
Słupsk .....	21,8	-	-	20,6	1,2	-	-
<b>Podregion starogardzki Subregion</b>	<b>714,0</b>	<b>346,6</b>	<b>38,1</b>	<b>266,8</b>	<b>62,5</b>	<b>1546,8</b>	<b>42,3</b>
Powiaty: Powiats:							
kwidziński .....	568,2	334,9	37,6	134,3	61,4	1546,8	42,3
malborski .....	25,4	5,6	-	18,7	1,1	-	-
starogardzki .....	72,7	6,1	0,5	66,1	-	-	-
sztumski .....	9,9	-	-	9,9	-	-	-
tczewski .....	37,8	-	-	37,8	-	-	-
<b>Podregion trójmiejski Subregion</b>	<b>316,5</b>	<b>38,0</b>	<b>-</b>	<b>276,6</b>	<b>1,9</b>	<b>2311,7</b>	<b>73,2</b>
Miasta na prawach powiatu: Cities with powiat status:							
Gdańsk .....	261,7	38,0	-	222,8	0,9	1912,7	30,4
Gdynia .....	54,8	-	-	53,8	1,0	399,0	42,8

a Z wyłączeniem odpadów komunalnych. b Na składowiskach i w obiektach unieszkodliwiania odpadów wydobywczych (w tym hałdach i stawach osadowych) własnych. c We własnym zakresie przez wytwórcę, patrz uwagi ogólne, ust. 5 na str. 48.

a Excluding municipal waste. b On own landfills and in facilities servicing the extractive industries (of which heaps and settling ponds). c By waste producer on its own, see general notes, item 5 on page 48.

**TABL. 9. NAKŁADY <sup>a</sup> NA ŚRODKI TRWAŁE SŁUŻĄCE OCHRONIE ŚRODOWISKA I GOSPODARCE WODNEJ WEDŁUG WYBRANYCH KIERUNKÓW INWESTOWANIA W 2017 R. (ceny bieżące)**

OUTLAYS <sup>a</sup> ON FIXED ASSETS FOR ENVIRONMENTAL PROTECTION AND WATER MANAGEMENT BY SELECTED DIRECTIONS OF INVESTING IN 2017 (current prices)

WYSZCZEGÓLNIENIE SPECIFICATION	Ochrona środowiska Environmental protection				Gospodarka wodna Water management	
	ogółem total	w tym of which			ogółem total	w tym na ujęcia i doprowa- dzenia wody of which on water intakes and systems
		ochrona powietrza atmosfe- rycznego i klimatu protection of air and climate	gospodarka ściekowa i ochrona wód wastewater management and protection of waters	gospodarka odpadami, ochrona i przywróce- nie wartości użytkowej gleb, ochrona wód podziem- nych i po- wierzchnio- wych waste management, protection and recovery of soils, protection of underground and surface waters		
		w tys. zł in thous. zł				
<b>WOJEWÓDZTWO VOIVODSHIP</b>	<b>564622,4</b>	<b>341954,2</b>	<b>156141,6</b>	<b>17735,7</b>	<b>74098,1</b>	<b>47911,4</b>
<b>Podregion chojnicki .... Subregion</b>	<b>47657,9</b>	<b>1043,2</b>	<b>39348,8</b>	<b>108,0</b>	<b>9023,0</b>	<b>6818,0</b>
Powiaty: Powiats:						
chojnicki .....	10985,3	63,6	7374,3	108,0	2696,3	2696,3
człuchowski .....	24063,3	858,5	19486,3	-	1719,5	1040,5
kościerski .....	12609,3	121,1	12488,2	-	4607,2	3081,2
<b>Podregion gdański .....</b>	<b>49990,2</b>	<b>287,5</b>	<b>43884,8</b>	<b>3477,5</b>	<b>12769,6</b>	<b>12251,0</b>
<b>Subregion</b>						
Powiaty: Powiats:						
gdański .....	6266,6	-	6226,4	40,2	2178,0	2178,0
kartuski .....	15961,7	-	15760,4	7,3	2855,8	2855,8
nowodworski .....	52,0	-	52,0	-	930,2	857,0
pucki .....	4687,7	-	4478,0	-	1520,7	1474,9
wejherowski .....	23022,2	287,5	17368,0	3430,0	5284,9	4885,3
<b>Podregion słupski .....</b>	<b>78123,6</b>	<b>43512,8</b>	<b>12148,0</b>	<b>4399,7</b>	<b>7099,5</b>	<b>5589,3</b>
<b>Subregion</b>						
Powiaty: Powiats:						
bytowski .....	7089,7	2519,0	2296,8	-	2670,1	1568,4
lęborski .....	46112,4	40906,9	3795,7	1409,8	1616,0	1207,5
słupski .....	7919,2	20,9	5447,6	1723,5	2052,4	2052,4
Miasto na prawach powiatu: City with powiat status:						
Słupsk .....	17002,3	66,0	607,9	1266,4	761,0	761,0
<b>Podregion starogardzki Subregion</b>	<b>207461,9</b>	<b>171999,9</b>	<b>24394,7</b>	<b>3475,8</b>	<b>11882,7</b>	<b>9160,9</b>
Powiaty: Powiats:						
kwidziński .....	175207,4	168106,3	4783,1	260,0	590,1	590,1
malborski .....	7480,9	14,0	5630,1	16,0	1159,2	1159,2
starogardzki .....	10622,0	12,3	6327,6	1160,7	3414,8	1678,8
sztumski .....	4814,2	2510,4	720,9	1054,4	1532,0	1522,0
tczewski .....	9337,4	1356,9	6933,0	984,7	5186,6	4210,8
<b>Podregion trójmiejski Subregion</b>	<b>181388,8</b>	<b>125110,8</b>	<b>36365,3</b>	<b>6274,7</b>	<b>33323,3</b>	<b>14092,2</b>
Miasta na prawach powiatu: Cities with powiat status:						
Gdańsk .....	157770,2	124996,3	21067,6	6274,7	29638,8	10897,7
Gdynia .....	22095,8	114,5	13774,9	-	3010,8	2520,8
Sopot .....	1522,8	-	1522,8	-	673,7	673,7

a Według lokalizacji inwestycji.

a By investment's location.

TABL. 10. NAKŁADY NA ŚRODKI TRWAŁE SŁUŻĄCE OCHRONIE ŚRODOWISKA I GOSPODARCE WODNEJ WEDŁUG ŹRÓDEŁ FINANSOWANIA W 2017 R. (ceny bieżące)

OUTLAYS ON FIXED ASSETS FOR ENVIRONMENTAL PROTECTION AND WATER MANAGEMENT BY FINANCING SOURCE IN 2017 (current prices)

A. OCHRONA ŚRODOWISKA

ENVIRONMENTAL PROTECTION

WYSZCZEGÓLNIENIE SPECIFICATION	Ogółem Total	Środki Funds						Fundusze ekologiczne (pożyczki, kredyty i dotacje) Ecological funds (loans, credits and grants)	Kredyty i pożyczki krajowe, w tym bankowe Domestic credits and loans, of which bank	Inne środki, w tym nakłady niesfinansowane Other funds, of which non-financed outlays
		z budżetu		from budget						
		własne <sup>a</sup> own <sup>a</sup>	centralnego central	wojewódzwa voivodship	powiatu powiat	gminy (współudział) gmina (cooperation)	z zagranicy <sup>b</sup> foreign <sup>b</sup>			
w tys. zł					in thous. zł					
<b>WOJEWÓDZTWO VOIVODSHIP</b>	<b>564622,4</b>	<b>442431,6</b>	<b>3312,8</b>	<b>580,0</b>	<b>205,0</b>	<b>2789,6</b>	<b>91145,2</b>	<b>17454,9</b>	<b>5288,6</b>	<b>1414,7</b>
<b>Podregion chojnicki .... Subregion</b>	<b>47657,9</b>	<b>22454,9</b>	<b>1548,8</b>	<b>220,0</b>	<b>205,0</b>	<b>1487,0</b>	<b>17001,3</b>	<b>2942,6</b>	<b>1743,7</b>	<b>54,6</b>
Powiaty: Powiats:										
chojnicki .....	10985,3	6119,4	246,8	-	205,0	238,0	2120,8	306,0	1743,7	5,6
człuchowski .....	24063,3	10888,1	-	220,0	-	1089,0	10199,3	1661,4	-	5,5
kościerski .....	12609,3	5447,4	1302,0	-	-	160,0	4681,2	975,2	-	43,5
<b>Podregion gdański ..... Subregion</b>	<b>49990,2</b>	<b>30708,2</b>	<b>28,0</b>	<b>360,0</b>	<b>-</b>	<b>-</b>	<b>12159,8</b>	<b>5591,6</b>	<b>677,4</b>	<b>465,2</b>
Powiaty: Powiats:										
gdański .....	6266,6	5147,0	-	360,0	-	-	573,3	140,0	-	46,3
kartuski .....	15961,7	3346,0	28,0	-	-	-	9120,2	2951,6	97,0	418,9
nowodworski .....	52,0	52,0	-	-	-	-	-	-	-	-
pucki .....	4687,7	3822,6	-	-	-	-	284,7	-	580,4	-
wejherowski .....	23022,2	18340,6	-	-	-	-	2181,6	2500,0	-	-
<b>Podregion słupski ..... Subregion</b>	<b>78123,6</b>	<b>24932,4</b>	<b>523,6</b>	<b>-</b>	<b>-</b>	<b>279,9</b>	<b>48006,9</b>	<b>2553,2</b>	<b>932,7</b>	<b>894,9</b>
Powiaty: Powiats:										
bytowski .....	7089,7	2451,0	-	-	-	13,0	2624,1	1991,0	-	10,6
łębski .....	46112,4	10919,8	482,8	-	-	114,0	34544,9	-	-	50,9
słupski .....	7919,2	3947,4	40,8	-	-	-	1602,7	562,2	932,7	833,4
Miasto na prawach powiatu: City with powiat status:										
Słupsk .....	17002,3	7614,2	-	-	-	152,9	9235,2	-	-	-
<b>Podregion starogardzki Subregion</b>	<b>207461,9</b>	<b>194004,7</b>	<b>500,0</b>	<b>-</b>	<b>-</b>	<b>-</b>	<b>6825,7</b>	<b>4196,7</b>	<b>1934,8</b>	<b>-</b>
Powiaty: Powiats:										
kwidziński .....	175207,4	173802,4	-	-	-	-	315,0	1090,0	-	-
malborski .....	7480,9	6062,9	500,0	-	-	-	918,0	-	-	-
starogardzki .....	10622,0	5187,4	-	-	-	-	3499,8	-	1934,8	-
sztumski .....	4814,2	2814,1	-	-	-	-	1385,9	614,2	-	-
tczewski .....	9337,4	6137,9	-	-	-	-	707,0	2492,5	-	-
<b>Podregion trójmiejski Subregion</b>	<b>181388,8</b>	<b>170331,4</b>	<b>712,4</b>	<b>-</b>	<b>-</b>	<b>1022,7</b>	<b>7151,5</b>	<b>2170,8</b>	<b>-</b>	<b>-</b>
Miasta na prawach powiatu: Cities with powiat status:										
Gdańsk .....	157770,2	150056,3	712,4	-	-	-	4830,7	2170,8	-	-
Gdynia .....	22095,8	19775,0	-	-	-	-	2320,8	-	-	-
Sopot .....	1522,8	500,1	-	-	-	1022,7	-	-	-	-

a Łącznicze ze środkami z budżetu gmin będących inwestorami. b Środki bezzwrotne i zwrotne uzyskane w ramach międzynarodowych programów, funduszy pomocowych (w tym Fundusz Spójności), funduszy strukturalnych, pomocy bilateralnej, ekokonwersji.

a Including funds from budgets of gminas which are investors. b Non-refundable and refundable funds receive from international programs, assistance funds (including Cohesion Fund), structural funds, bilateral assistance, ecological conversion.

**TABL. 10. NAKŁADY NA ŚRODKI TRWAŁE SŁUŻĄCE OCHRONIE ŚRODOWISKA I GOSPODARCE WODNEJ WEDŁUG ŹRÓDEŁ FINANSOWANIA W 2017 R. (ceny bieżące) (dok.)**

OUTLAYS ON FIXED ASSETS FOR ENVIRONMENTAL PROTECTION AND WATER MANAGEMENT BY FINANCING SOURCE IN 2017 (current prices) (cont.)

 B. GOSPODARKA WODNA  
 WATER MANAGEMENT

WYSZCZEGÓLNIENIE SPECIFICATION	Ogółem Total	Środki Funds						Fundusze ekologiczne (pożyczki, kredyty i dotacje) Ecological funds (loans, credits and grants)	Kredyty i pożyczki krajowe, w tym bankowe Domestic credits and loans, of which bank	Inne środki, w tym nakłady niesfinansowane Other funds, of which non-financed outlays
		z budżetu		from budget		z zagranicy <sup>b</sup> foreign <sup>b</sup>				
		własne <sup>a</sup> own <sup>a</sup>	centralnego central	wojewódzkiego voivodship	powiatu powiat					
		w tys. zł		in thous. zł						
<b>WOJEWÓDZTWO VOIVODSHIP</b>	<b>74098,1</b>	<b>55128,5</b>	<b>586,2</b>	-	-	<b>2545,0</b>	<b>12797,0</b>	<b>248,0</b>	<b>1987,7</b>	<b>805,7</b>
<b>Podregion chojnicki .... Subregion</b>	<b>9023,0</b>	<b>5900,8</b>	-	-	-	<b>1386,0</b>	<b>124,2</b>	-	<b>1604,7</b>	<b>7,3</b>
Powiaty: Powiats:										
chojnicki .....	2696,3	2359,0	-	-	-	330,0	-	-	-	7,3
człuchowski .....	1719,5	943,5	-	-	-	143,0	-	-	633,0	-
kościerski .....	4607,2	2598,3	-	-	-	913,0	124,2	-	971,7	-
<b>Podregion gdański .....</b>	<b>12769,6</b>	<b>10205,3</b>	<b>96,2</b>	-	-	<b>1116,0</b>	<b>941,7</b>	<b>248,0</b>	-	<b>162,4</b>
<b>Subregion</b>										
Powiaty: Powiats:										
gdański .....	2178,0	1663,0	-	-	-	515,0	-	-	-	-
kartuski .....	2855,8	2443,8	-	-	-	-	49,6	200,0	-	162,4
nowodworski .....	930,2	857,0	50,4	-	-	-	22,8	-	-	-
pucki .....	1520,7	1066,5	45,8	-	-	-	408,4	-	-	-
wejherowski .....	5284,9	4175,0	-	-	-	601,0	460,9	48,0	-	-
<b>Podregion słupski .....</b>	<b>7099,5</b>	<b>6509,4</b>	-	-	-	<b>13,0</b>	-	-	<b>73,0</b>	<b>504,1</b>
<b>Subregion</b>										
Powiaty: Powiats:										
bytowski .....	2670,1	2563,7	-	-	-	13,0	-	-	-	93,4
łęborski .....	1616,0	1561,6	-	-	-	-	-	-	-	54,4
słupski .....	2052,4	1623,1	-	-	-	-	-	-	73,0	356,3
Miasto na prawach powiatu: City with powiat status:										
Słupsk .....	761,0	761,0	-	-	-	-	-	-	-	-
<b>Podregion starogardzki .....</b>	<b>11882,7</b>	<b>11410,8</b>	-	-	-	<b>30,0</b>	-	-	<b>310,0</b>	<b>131,9</b>
<b>Subregion</b>										
Powiaty: Powiats:										
kwidzyński .....	590,1	560,1	-	-	-	30,0	-	-	-	-
malborski .....	1159,2	1159,2	-	-	-	-	-	-	-	-
starogardzki .....	3414,8	3355,8	-	-	-	-	-	-	-	59,0
sztumski .....	1532,0	1222,0	-	-	-	-	-	-	310,0	-
tczewski .....	5186,6	5113,7	-	-	-	-	-	-	-	72,9
<b>Podregion trójmiejski .....</b>	<b>33323,3</b>	<b>21102,2</b>	<b>490,0</b>	-	-	-	<b>11731,1</b>	-	-	-
<b>Subregion</b>										
Miasta na prawach powiatu: Cities with powiat status:										
Gdańsk .....	29638,8	18126,3	-	-	-	-	11512,5	-	-	-
Gdynia .....	3010,8	2302,2	490,0	-	-	-	218,6	-	-	-
Sopot .....	673,7	673,7	-	-	-	-	-	-	-	-

a Łącznie ze środkami z budżetu gmin będących inwestorami. b Środki bezzwrotne i zwrotne uzyskane w ramach międzynarodowych programów, funduszy pomocowych (w tym Fundusz Spójności), funduszy strukturalnych, pomocy bilateralnej, ekokonwersji.

a Including funds from budgets of gminas which are investors. b Non-refundable and refundable funds receive from international programs, assistance funds (including Cohesion Fund), structural funds, bilateral assistance, ecological conversion.

**DZIAŁ II**  
**PODZIAŁ ADMINISTRACYJNY**  
**I SAMORZĄD TERYTORIALNY**

**CHAPTER II**  
**ADMINISTRATIVE DIVISION**  
**AND TERRITORIAL GOVERNMENT**

**Uwagi ogólne**

1. Z dniem 1 I 1999 r. na mocy ustawy z dnia 24 VII 1998 r. (Dz. U. Nr 96, poz. 603, z późniejszymi zmianami) wprowadzono nowy zasadniczy trójstopniowy podział terytorialny państwa, którego jednostkami są: gminy, powiaty i województwa.

Gmina jest podstawową jednostką terytorialnego podziału kraju. Jednostkami pomocniczymi w gminach są m.in. sołectwa, których organizację i zakres działania określa właściwa rada gminy odrębnym statutem.

2. Kadencja rad gmin, rad miejskich na prawach powiatu i rad powiatów trwa 4 lata, licząc od dnia wyborów.

3. Charakterystykę radnych w jednostkach samorządu terytorialnego oparto o wyniki sprawozdawczości za 2017 r., aktualizującej dane o radnych zawarte w obwieszczeniach terytorialnych komisji wyborczych z wyborów samorządowych w dniu 16 XI 2014 r.

**General notes**

1. On 1 I 1999 a new fundamental three-tier territorial division of the country on the basis of Law of 24 VII 1998 (Journal of Laws No. 96, item 603, with later amendments) was introduced, the entities of which are: gminas, powiats and voivodships.

The gmina is the basic unit of the country's territorial structure. Auxiliary entities in gminas are, among others, village administrator's offices. Their organisation and scope of activity is outlined by individual gmina councils in a separate statute

2. Terms of gmina councils, city councils in cities with powiat status and powiat councils lasts 4 years, counting from the day of election.

3. The characteristic of councillors in local government units is based on reporting results for 2017, updating information concerning councillors included in announcements of local election commissions from the 16 XI 2014 local government elections.

**TABL. 1 (11). JEDNOSTKI PODZIAŁU TERYTORIALNEGO W 2017 R.**

Stan w dniu 31 XII

TERRITORIAL DIVISION UNITS IN 2017

As of 31 XII

WYSZCZEGÓLNIENIE SPECIFICATION	Gminy Gminas				Miasta Townns	Miejscowości wiejskie Rural localities	Sołectwa Village administrator's offices
	ogółem total	miejskie urban	wiejskie rural	miejsko-wiejskie urban-rural			
<b>WOJEWÓDZTWO VOIVODSHIP</b>	<b>123</b>	<b>22</b>	<b>81</b>	<b>20</b>	<b>42</b>	<b>2876</b>	<b>1637</b>
<b>Podregion chojnicki .... Subregion</b>	<b>20</b>	<b>3</b>	<b>13</b>	<b>4</b>	<b>7</b>	<b>686</b>	<b>279</b>
Powiaty: Powiats:							
chojnicki .....	5	1	2	2	3	257	83
człuchowski .....	7	1	4	2	3	191	80
kościerski .....	8	1	7	-	1	238	116
<b>Podregion gdański .....</b>	<b>38</b>	<b>7</b>	<b>26</b>	<b>5</b>	<b>12</b>	<b>689</b>	<b>499</b>
<b>Subregion</b>							
Powiaty: Powiats:							
gdański .....	8	1	7	-	1	150	119
kartuski .....	8	-	6	2	2	177	136
nowodworski .....	5	1	3	1	2	87	65
pucki .....	7	2	3	2	4	94	70
wejherowski .....	10	3	7	-	3	181	109
<b>Podregion słupski .....</b>	<b>26</b>	<b>4</b>	<b>19</b>	<b>3</b>	<b>7</b>	<b>753</b>	<b>405</b>
<b>Subregion</b>							
Powiaty: Powiats:							
bytowski .....	10	-	8	2	2	327	154
lęborski .....	5	2	3	-	2	85	47
słupski .....	10	1	8	1	2	341	204

TABL. 1 (11). JEDNOSTKI PODZIAŁU TERYTORIALNEGO W 2017 R. (dok.)

Stan w dniu 31 XII

TERRITORIAL DIVISION UNITS IN 2017 (cont.)

As of 31 XII

WYSZCZEGÓLNIENIE SPECIFICATION	Gminy Gminas				Miasta Townns	Miejsco- wości wiej- skie Rural localities	Sołectwa Village administra- tor's offices
	ogółem total	miejskie urban	wiejskie rural	miejsko- wiejskie urban- -rural			
<b>Podregion słupski (dok.):</b> Subregion (cont.): Miasto na prawach powiatu: City with powiat status:							
Słupsk .....	1	1	-	-	1	-	-
<b>Podregion starogardzki</b> Subregion	<b>36</b>	<b>5</b>	<b>23</b>	<b>8</b>	<b>13</b>	<b>748</b>	<b>454</b>
Powiaty: Powiats:							
kwidziński .....	6	1	4	1	2	132	97
malborski .....	6	1	4	1	2	82	67
starogardzki .....	13	2	9	2	4	246	134
sztumski .....	5	-	3	2	2	157	75
tczewski .....	6	1	3	2	3	131	81
<b>Podregion trójmiejski</b> Subregion	<b>3</b>	<b>3</b>	<b>-</b>	<b>-</b>	<b>3</b>	<b>-</b>	<b>-</b>
Miasta na prawach powiatu: Cities with powiat status:							
Gdańsk .....	1	1	-	-	1	-	-
Gdynia .....	1	1	-	-	1	-	-
Sopot .....	1	1	-	-	1	-	-

TABL. 2 (12). RADNI RAD GMIN<sup>a</sup> WEDŁUG PŁCI, WIEKU I POZIOMU WYKSZTAŁCENIA W 2017 R.

Stan w dniu 31 XII

COUNCILLORS OF GMINA COUNCILS<sup>a</sup> BY SEX, AGE AND EDUCATIONAL LEVEL IN 2017

As of 31 XII

WYSZCZEGÓLNIENIE SPECIFICATION	Ogółem Total	W tym kobiety Of which women	Z liczby ogółem – w wieku Of total number – at age					Z liczby ogółem – z wykształceniem Of total number – with education			
			18-29 lat	30-39	40-49	50-59	60 lat i wię- cej and more	wyż- szym ter- tiary	police- alnym i śred- nim post- sec- ondary and second- ary	zasad- niczym zawo- dowym basic voca- tional	gimna- zjal- nym i pod- stawo- wym lower sec- ondary and primary
<b>WOJEWÓDZTWO VOIVODSHIP</b>	<b>1885</b>	<b>563</b>	<b>40</b>	<b>287</b>	<b>527</b>	<b>548</b>	<b>483</b>	<b>720</b>	<b>730</b>	<b>377</b>	<b>58</b>
<b>PODREGION CHOJNICKI SUBREGION</b>	<b>314</b>	<b>91</b>	<b>6</b>	<b>54</b>	<b>89</b>	<b>93</b>	<b>72</b>	<b>115</b>	<b>135</b>	<b>55</b>	<b>9</b>
POWIATY: POWIATS:											
<b>Chojnicki</b> .....	<b>85</b>	<b>29</b>	<b>3</b>	<b>10</b>	<b>22</b>	<b>27</b>	<b>23</b>	<b>36</b>	<b>33</b>	<b>11</b>	<b>5</b>
Gmina miejska: Urban gmina:											
Chojnice .....	20	5	-	-	3	7	10	13	5	2	-
Gminy miejsko-wiejskie: Urban-rural gminas:											
Brusy .....	15	3	-	2	6	5	2	5	6	4	-
Czersk .....	20	6	-	5	6	6	3	10	9	1	-
Gminy wiejskie: Rural gminas:											
Chojnice .....	15	5	1	1	3	5	5	4	7	3	1
Konarzyny .....	15	10	2	2	4	4	3	4	6	1	4

a Bez radnych rad miast na prawach powiatu.

a Excluding councillors of city with powiat status councils.

TABL. 2 (12). RADNI RAD GMIN <sup>a</sup> WEDŁUG PŁCI, WIEKU I POZIOMU WYKSZTAŁCENIA W 2017 R. (cd.)

Stan w dniu 31 XII

COUNCILLORS OF GMINA COUNCILS <sup>a</sup> BY SEX, AGE AND EDUCATIONAL LEVEL IN 2017 (cont.)

As of 31 XII

WYSZCZEGÓLNIENIE SPECIFICATION	Ogółem Total	W tym kobiety Of which women	Z liczby ogółem – w wieku Of total number – at age					Z liczby ogółem – z wykształceniem Of total number – with education				
			18-29 lat	30-39	40-49	50-59	60 lat i więcej and more	wyż- szym ter- tiary	police- alnym i śred- nim post- sec- ondary and second- ary	zasad- niczym zawo- dowym basic voca- tional	gimna- zjal- nym i pod- stawo- wym lower sec- ondary and primary	
<b>PODREGION CHOJNICKI (dok.): SUBREGION (cont.):</b>												
<b>POWIATY (dok.): POWIATS (cont.):</b>												
<b>Człuchowski .....</b>	<b>104</b>	<b>32</b>	<b>1</b>	<b>20</b>	<b>32</b>	<b>25</b>	<b>26</b>	<b>33</b>	<b>50</b>	<b>19</b>	<b>2</b>	
Gmina miejska: Urban gmina:												
Człuchów .....	15	4	-	2	3	4	6	8	7	-	-	
Gminy miejsko-wiejskie: Urban-rural gminas:												
Czarne .....	15	1	-	3	5	6	1	7	6	2	-	
Debrzno .....	15	5	-	2	4	4	5	3	10	2	-	
Gminy wiejskie: Rural gminas:												
Człuchów .....	15	5	1	3	1	5	5	3	4	7	1	
Koczała .....	15	7	-	2	7	2	4	3	9	3	-	
Przechlewo .....	15	3	-	4	5	3	3	3	9	2	1	
Rzeczenica .....	14	7	-	4	7	1	2	6	5	3	-	
<b>Kościerski .....</b>	<b>125</b>	<b>30</b>	<b>2</b>	<b>24</b>	<b>35</b>	<b>41</b>	<b>23</b>	<b>46</b>	<b>52</b>	<b>25</b>	<b>2</b>	
Gmina miejska: Urban gmina:												
Kościerzyna .....	21	6	1	8	6	3	3	14	6	1	-	
Gminy wiejskie: Rural gminas:												
Dziemiany .....	15	5	-	2	4	7	2	3	12	-	-	
Karsin .....	15	4	-	2	8	3	2	8	3	2	2	
Kościerzyna .....	15	2	-	4	5	4	2	7	6	2	-	
Liniewo .....	15	1	-	2	4	5	4	1	7	7	-	
Lipusz .....	14	3	1	2	2	6	3	4	6	4	-	
Nowa Karczma .....	15	4	-	2	1	9	3	3	6	6	-	
Stara Kiszewa .....	15	5	-	2	5	4	4	6	5	3	-	
<b>PODREGION GDAŃSKI SUBREGION</b>	<b>622</b>	<b>184</b>	<b>14</b>	<b>92</b>	<b>165</b>	<b>184</b>	<b>167</b>	<b>249</b>	<b>231</b>	<b>123</b>	<b>19</b>	
<b>POWIATY: POWIATS:</b>												
<b>Gdański .....</b>	<b>132</b>	<b>47</b>	<b>7</b>	<b>19</b>	<b>36</b>	<b>40</b>	<b>30</b>	<b>54</b>	<b>49</b>	<b>25</b>	<b>4</b>	
Gmina miejska: Urban gmina:												
Pruszcz Gdański .....	21	4	-	6	4	5	6	16	5	-	-	
Gminy wiejskie: Rural gminas:												
Cedry Wielkie .....	15	10	-	-	5	8	2	2	5	7	1	
Kolbudy .....	15	3	1	2	3	6	3	8	6	1	-	
Pruszcz Gdański .....	21	7	1	2	3	6	9	8	7	5	1	
Przywidz .....	15	5	1	2	6	4	2	4	9	2	-	
Pszczółki .....	15	7	4	2	5	2	2	7	6	2	-	
Suchy Dąb .....	15	8	-	1	6	5	3	3	4	6	2	
Trąbki Wielkie .....	15	3	-	4	4	4	3	6	7	2	-	

a Bez radnych rad miast na prawach powiatu.

a Excluding councillors of city with powiat status councils.



TABL. 2 (12). RADNI RAD GMIN <sup>a</sup> WEDŁUG PŁCI, WIEKU I POZIOMU WYKSZTAŁCENIA W 2017 R. (cd.)

Stan w dniu 31 XII

COUNCILLORS OF GMINA COUNCILS <sup>a</sup> BY SEX, AGE AND EDUCATIONAL LEVEL IN 2017 (cont.)

As of 31 XII

WYSZCZEGÓLNIENIE SPECIFICATION	Ogółem Total	W tym kobiety Of which women	Z liczby ogółem – w wieku Of total number – at age					Z liczby ogółem – z wykształceniem Of total number – with education			
			18-29 lat	30-39	40-49	50-59	60 lat i wię- cej and more	wyż- szym ter- tiary	police- alnym i śred- nim post- sec- ondary and second- ary	zasad- niczym zawo- dowym basic voca- tional	gimna- zjal- nym i pod- stawa- wym lower sec- ondary and primary
<b>PODREGION GDAŃSKI (cd.): SUBREGION (cont.):</b>											
<b>POWIATY (cd.): POWIATS (cont.):</b>											
<b>Kartuski .....</b>	<b>132</b>	<b>24</b>	-	<b>22</b>	<b>33</b>	<b>38</b>	<b>39</b>	<b>48</b>	<b>43</b>	<b>36</b>	<b>5</b>
Gminy miejsko-wiejskie: Urban-rural gminas:											
Kartuzy .....	21	4	-	2	4	6	9	15	5	1	-
Żukowo .....	21	2	-	5	4	8	4	13	5	3	-
Gminy wiejskie: Rural gminas:											
Chmielno .....	15	6	-	2	3	6	4	4	6	4	1
Przodkowo .....	15	2	-	1	4	4	6	1	5	6	3
Sierakowice .....	15	2	-	-	5	5	5	4	3	7	1
Somonino .....	15	-	-	3	3	3	6	2	7	6	-
Stężycza .....	15	3	-	3	6	3	3	6	6	3	-
Sulęcyno .....	15	5	-	6	4	3	2	3	6	6	-
<b>Nowodworski .....</b>	<b>75</b>	<b>36</b>	-	<b>14</b>	<b>23</b>	<b>22</b>	<b>16</b>	<b>25</b>	<b>41</b>	<b>6</b>	<b>3</b>
Gmina miejska: Urban gmina:											
Krynica Morska .....	15	10	-	3	4	4	4	4	10	1	-
Gmina miejsko-wiejska: Urban-rural gmina:											
Nowy Dwór Gdański	15	5	-	2	3	8	2	5	8	1	1
Gminy wiejskie: Rural gminas:											
Ostaszewo .....	15	6	-	2	7	3	3	5	8	1	1
Stegna .....	15	9	-	5	7	2	1	7	8	-	-
Sztutowo .....	15	6	-	2	2	5	6	4	7	3	1
<b>Pucki .....</b>	<b>110</b>	<b>33</b>	<b>2</b>	<b>14</b>	<b>31</b>	<b>27</b>	<b>36</b>	<b>47</b>	<b>48</b>	<b>13</b>	<b>2</b>
Gminy miejskie: Urban gminas:											
Hel .....	15	7	-	1	4	4	6	2	13	-	-
Puck .....	15	4	-	-	4	8	3	13	2	-	-
Gminy miejsko-wiejskie: Urban-rural gminas:											
Jastarnia .....	15	5	1	5	6	2	1	6	3	6	-
Władysławowo .....	15	4	-	2	2	6	5	10	5	-	-
Gminy wiejskie: Rural gminas:											
Kosakowo .....	15	7	-	2	2	4	7	8	6	1	-
Krokowa .....	15	3	-	2	6	-	7	3	6	4	2
Puck .....	20	3	1	2	7	3	7	5	13	2	-
<b>Wejherowski .....</b>	<b>173</b>	<b>44</b>	<b>5</b>	<b>23</b>	<b>42</b>	<b>57</b>	<b>46</b>	<b>75</b>	<b>50</b>	<b>43</b>	<b>5</b>
Gminy miejskie: Urban gminas:											
Reda .....	21	6	-	5	8	4	4	15	5	1	-
Rumia .....	21	9	-	4	8	7	2	16	5	-	-
Wejherowo .....	21	1	1	7	4	5	4	11	10	-	-

a Bez radnych rad miast na prawach powiatu.

a Excluding councillors of city with powiat status councils.

TABL. 2 (12). RADNI RAD GMIN <sup>a</sup> WEDŁUG PŁCI, WIEKU I POZIOMU WYKSZTAŁCENIA W 2017 R. (cd.)

Stan w dniu 31 XII

COUNCILLORS OF GMINA COUNCILS <sup>a</sup> BY SEX, AGE AND EDUCATIONAL LEVEL IN 2017 (cont.)

As of 31 XII

WYSZCZEGÓLNIENIE SPECIFICATION	Ogółem Total	W tym kobiety Of which women	Z liczby ogółem – w wieku Of total number – at age					Z liczby ogółem – z wykształceniem Of total number – with education				
			18-29 lat	30-39	40-49	50-59	60 lat i więcej and more	wyż- szym ter- tiary	police- alnym i śred- nim post- sec- ondary and second- ary	zasad- niczym zawo- dowym basic voca- tional	gimna- zjal- nym i pod- stawo- wym lower sec- ondary and primary	
<b>PODREGION GDAŃSKI (dok.): SUBREGION (cont.):</b>												
<b>POWIATY (dok.): POWIATS (cont.):</b>												
<b>Wejherowski (dok.) (cont.):</b>												
Gminy wiejskie: Rural gminas:												
Choczewo .....	15	3	1	1	3	6	4	6	3	5	1	
Gniewino .....	15	5	-	-	1	7	7	-	2	12	1	
Linia .....	15	5	-	-	-	8	7	2	3	7	3	
Luzino .....	15	3	1	3	-	7	4	4	5	6	-	
Łęczycze .....	15	5	-	2	4	3	6	5	7	3	-	
Szemud .....	14	3	1	-	7	5	1	8	3	3	-	
Wejherowo .....	21	4	1	1	7	5	7	8	7	6	-	
<b>PODREGION SŁUPSKI SUBREGION</b>	<b>384</b>	<b>119</b>	<b>6</b>	<b>65</b>	<b>115</b>	<b>117</b>	<b>81</b>	<b>139</b>	<b>150</b>	<b>80</b>	<b>15</b>	
<b>POWIATY: POWIATS:</b>												
<b>Bytowski .....</b>	<b>155</b>	<b>46</b>	<b>2</b>	<b>22</b>	<b>57</b>	<b>43</b>	<b>31</b>	<b>55</b>	<b>53</b>	<b>42</b>	<b>5</b>	
Gminy miejsko-wiejskie: Urban-rural gminas:												
Bytów .....	21	7	1	2	7	6	5	13	6	1	1	
Miastko .....	15	3	-	1	3	8	3	7	6	2	2	
Gminy wiejskie: Rural gminas:												
Borzytucho .....	15	4	-	2	7	4	2	3	3	9	-	
Czarna Dąbrówka .....	15	2	-	3	7	2	3	6	6	2	1	
Kolczygłowy .....	15	6	-	2	4	2	7	3	5	7	-	
Lipnica .....	15	-	-	1	6	5	3	3	7	3	2	
Parchowo .....	15	6	1	3	5	5	1	2	4	9	-	
Studzienice .....	14	7	-	5	6	2	1	7	5	2	-	
Trzebielino .....	15	6	-	2	5	4	4	6	6	3	-	
Tuchomie .....	15	5	-	1	7	5	2	5	5	4	1	
<b>Lęborski .....</b>	<b>81</b>	<b>27</b>	<b>1</b>	<b>21</b>	<b>16</b>	<b>28</b>	<b>15</b>	<b>33</b>	<b>29</b>	<b>17</b>	<b>2</b>	
Gminy miejskie: Urban gminas:												
Lębork .....	21	8	-	3	3	10	5	14	5	2	-	
Łeba .....	15	6	1	4	2	5	3	4	7	4	-	
Gminy wiejskie: Rural gminas:												
Cewice .....	15	5	-	6	3	4	2	5	6	4	-	
Nowa Wieś Lęborska .....	15	5	-	4	4	4	3	5	7	3	-	
Wicko .....	15	3	-	4	4	5	2	5	4	4	2	
<b>Słupski .....</b>	<b>148</b>	<b>46</b>	<b>3</b>	<b>22</b>	<b>42</b>	<b>46</b>	<b>35</b>	<b>51</b>	<b>68</b>	<b>21</b>	<b>8</b>	
Gmina miejska: Urban gmina:												
Ustka .....	15	5	-	3	4	3	5	9	5	1	-	
Gmina miejsko-wiejska: Urban-rural gmina:												
Kępice .....	15	2	-	5	5	2	3	8	6	-	1	

a Bez radnych rad miast na prawach powiatu.

a Excluding councillors of city with powiat status councils.

TABL. 2 (12). RADNI RAD GMIN <sup>a</sup> WEDŁUG PŁCI, WIEKU I POZIOMU WYKSZTAŁCENIA W 2017 R. (cd.)

Stan w dniu 31 XII

COUNCILLORS OF GMINA COUNCILS <sup>a</sup> BY SEX, AGE AND EDUCATIONAL LEVEL IN 2017 (cont.)

As of 31 XII

WYSZCZEGÓLNIENIE SPECIFICATION	Ogółem Total	W tym kobiety Of which women	Z liczby ogółem – w wieku Of total number – at age					Z liczby ogółem – z wykształceniem Of total number – with education				
			18-29 lat	30-39	40-49	50-59	60 lat i wię- cej and more	wyż- szym ter- tiary	police- alnym i śred- nim post- sec- ondary and second- ary	zasad- niczym zawo- dowym basic voca- tional	gimna- zjal- nym i pod- stawo- wym lower sec- ondary and primary	
<b>PODREGION SŁUPSKI (dok.):</b>												
<b>SUBREGION (cont.):</b>												
<b>POWIATY (dok.):</b>												
<b>POWIATS (cont.):</b>												
<b>Słupski (dok.) (cont.):</b>												
Gminy wiejskie:												
Rural gminas:												
Damnica .....	13	2	2	1	2	7	1	5	5	3	-	
Dębica Kaszubska .....	15	7	-	2	7	3	3	5	7	2	1	
Główczyce .....	15	4	-	3	4	6	2	2	9	2	2	
Kobylnica .....	15	6	-	2	4	5	4	5	6	4	-	
Potęgowo .....	15	6	-	3	4	4	4	4	8	3	-	
Słupsk .....	15	5	-	4	6	6	5	5	9	1	-	
Smoldzino .....	15	5	1	1	6	4	3	7	4	1	3	
Ustka .....	15	4	-	2	2	6	5	1	9	4	1	
<b>PODREGION STARO- GARDZKI .....</b>	<b>565</b>	<b>169</b>	<b>14</b>	<b>76</b>	<b>158</b>	<b>154</b>	<b>163</b>	<b>217</b>	<b>214</b>	<b>119</b>	<b>15</b>	
<b>SUBREGION</b>												
<b>POWIATY: POWIATS:</b>												
<b>Kwidziński .....</b>	<b>96</b>	<b>21</b>	<b>1</b>	<b>16</b>	<b>29</b>	<b>24</b>	<b>26</b>	<b>47</b>	<b>32</b>	<b>14</b>	<b>3</b>	
Gmina miejska:												
Urban gmina:												
Kwidzyn .....	21	3	-	2	7	4	8	18	2	1	-	
Gmina miejsko-wiejska:												
Urban-rural gmina:												
Prabuty .....	15	3	-	1	5	6	3	5	6	4	-	
Gminy wiejskie:												
Rural gminas:												
Gardeja .....	15	6	-	6	5	3	1	6	4	4	1	
Kwidzyn .....	15	2	-	4	2	3	6	6	7	2	-	
Ryjewo .....	15	3	-	2	5	4	4	6	8	1	-	
Sadlinki .....	15	4	1	1	5	4	4	6	5	2	2	
<b>Malborski .....</b>	<b>96</b>	<b>36</b>	<b>1</b>	<b>13</b>	<b>33</b>	<b>29</b>	<b>20</b>	<b>33</b>	<b>43</b>	<b>17</b>	<b>3</b>	
Gmina miejska:												
Urban gmina:												
Malbork .....	21	6	-	3	4	4	10	17	3	1	-	
Gmina miejsko-wiejska:												
Urban-rural gmina:												
Nowy Staw .....	15	4	1	2	6	3	3	4	8	3	-	
Gminy wiejskie:												
Rural gminas:												
Lichnowy .....	15	7	-	1	5	4	5	2	7	3	3	
Malbork .....	15	8	-	1	8	5	1	1	10	4	-	
Miłoradz .....	15	6	-	4	4	7	-	6	6	3	-	
Stare Pole .....	15	5	-	2	6	6	1	3	9	3	-	
<b>Starogardzki .....</b>	<b>200</b>	<b>63</b>	<b>4</b>	<b>29</b>	<b>55</b>	<b>52</b>	<b>60</b>	<b>73</b>	<b>66</b>	<b>58</b>	<b>3</b>	
Gminy miejskie:												
Urban gminas:												
Skórcz .....	15	5	-	1	5	3	6	6	5	4	-	
Starogard Gdański ....	21	5	1	5	5	3	7	15	5	1	-	

a Bez radnych rad miast na prawach powiatu.

a Excluding councillors of city with powiat status councils.

TABL. 2 (12). RADNI RAD GMIN <sup>a</sup> WEDŁUG PŁCI, WIEKU I POZIOMU WYKSZTAŁCENIA W 2017 R. (dok.)

Stan w dniu 31 XII

COUNCILLORS OF GMINA COUNCILS <sup>a</sup> BY SEX, AGE AND EDUCATIONAL LEVEL IN 2017 (cont.)

As of 31 XII

WYSZCZEGÓLNIENIE SPECIFICATION	Ogółem Total	W tym kobiety Of which women	Z liczby ogółem – w wieku Of total number – at age					Z liczby ogółem – z wykształceniem Of total number – with education				
			18-29 lat	30-39	40-49	50-59	60 lat i więcej and more	wyż- szym ter- tiary	police- alnym i śred- nim post- sec- ondary and second- ary	zasad- niczym zawo- dowym basic voca- tional	gimna- zjal- nym i pod- stawo- wym lower sec- ondary and primary	
<b>PODREGION STARO- GARDZKI (dok.): SUBREGION (cont.):</b>												
<b>POWIATY (dok.): POWIATS (cont.):</b>												
<b>Starogardzki (dok.) (cont.):</b>												
Gminy miejsko-wiejskie: Urban-rural gminas:												
Czarna Woda .....	15	4	1	3	5	4	2	8	3	4	-	
Skarszewy .....	15	5	-	-	1	4	10	8	3	4	-	
Gminy wiejskie: Rural gminas:												
Bobowo .....	14	5	-	-	6	4	4	2	3	9	-	
Kaliska .....	15	4	-	2	2	6	5	8	4	3	-	
Lubichowo .....	15	-	-	6	3	2	4	7	6	2	-	
Osieczna .....	15	4	-	2	4	4	5	2	6	5	2	
Osiek .....	15	8	-	3	5	5	2	2	6	6	1	
Skórcz .....	15	7	1	2	6	5	1	1	9	5	-	
Śmętowo Graniczne	15	8	-	3	4	5	3	4	8	3	-	
Starogard Gdański ....	15	6	1	1	3	3	7	5	4	6	-	
Zblewo .....	15	2	-	1	6	4	4	5	4	6	-	
<b>Sztumski .....</b>	<b>75</b>	<b>20</b>	<b>1</b>	<b>12</b>	<b>19</b>	<b>20</b>	<b>23</b>	<b>24</b>	<b>34</b>	<b>13</b>	<b>4</b>	
Gminy miejsko-wiejskie: Urban-rural gminas:												
Dzierżoń .....	15	3	-	2	4	6	3	3	9	2	1	
Sztum .....	15	5	-	1	5	2	7	10	4	-	1	
Gminy wiejskie: Rural gminas:												
Mikołajki Pomorskie	15	4	1	2	3	4	5	3	7	4	1	
Stary Dzierżoń .....	15	4	-	4	5	1	5	2	9	3	1	
Stary Targ .....	15	4	-	3	2	7	3	6	5	4	-	
<b>Tczewski .....</b>	<b>98</b>	<b>29</b>	<b>7</b>	<b>6</b>	<b>22</b>	<b>29</b>	<b>34</b>	<b>40</b>	<b>39</b>	<b>17</b>	<b>2</b>	
Gmina miejska: Urban gmina:												
Tczew .....	23	4	1	1	7	5	9	19	2	2	-	
Gminy miejsko-wiejskie: Urban-rural gminas:												
Gniew .....	15	4	1	2	2	3	7	5	7	3	-	
Pelplin .....	15	3	1	-	3	5	6	3	9	3	-	
Gminy wiejskie: Rural gminas:												
Morzeszczyn .....	15	8	-	1	4	4	6	5	8	2	-	
Subkowy .....	15	4	2	1	4	4	4	5	6	2	2	
Tczew .....	15	6	2	1	2	8	2	3	7	5	-	

a Bez radnych rad miast na prawach powiatu.

a Excluding councillors of city with powiat status councils.

TABL. 3 (13). RADNI RAD POWIATÓW I RAD MIAST W MIASTACH NA PRAWACH POWIATU WEDŁUG PŁCI, WIEKU I POZIOMU WYKSZTAŁCENIA W 2017 R.

Stan w dniu 31 XII

COUNCILLORS OF POWIAT COUNCILS AND CITY COUNCILS IN CITIES WITH POWIAT STATUS BY SEX, AGE AND EDUCATIONAL LEVEL IN 2017

As of 31 XII

WYSZCZEGÓLNIENIE SPECIFICATION	Ogółem Total	W tym kobiety Of which women	Z liczby ogółem – w wieku Of total number – at age					Z liczby ogółem – z wykształceniem Of total number – with education			
			18-29 lat	30-39	40-49	50-59	60 lat i wię- cej and more	wyż- szym ter- tiary	police- alnym i śred- nim post- sec- ondary and second- ary	zasad- niczym zawo- dowym basic voca- tional	gimna- zjal- nym i pod- stawo- wym lower sec- ondary and primary
<b>WOJEWÓDZTWO VOIVODSHIP</b>	<b>440</b>	<b>103</b>	<b>6</b>	<b>43</b>	<b>95</b>	<b>132</b>	<b>164</b>	<b>358</b>	<b>66</b>	<b>13</b>	<b>3</b>
<b>Podregion chojnicki .... Subregion</b>	<b>57</b>	<b>11</b>	-	<b>2</b>	<b>16</b>	<b>13</b>	<b>26</b>	<b>38</b>	<b>14</b>	<b>5</b>	-
Powiaty: Powiats:											
chojnicki .....	21	5	-	1	8	6	6	16	4	1	-
człuchowski .....	17	2	-	-	3	3	11	11	6	-	-
kościerski .....	19	4	-	1	5	4	9	11	4	4	-
<b>Podregion gdański .....</b>	<b>113</b>	<b>24</b>	-	<b>5</b>	<b>20</b>	<b>47</b>	<b>41</b>	<b>90</b>	<b>17</b>	<b>6</b>	-
<b>Subregion</b>											
Powiaty: Powiats:											
gdański .....	23	4	-	2	5	9	7	21	2	-	-
kartuski .....	25	4	-	-	6	10	9	21	2	2	-
nowodworski .....	15	3	-	1	3	5	6	10	5	-	-
pucki .....	21	4	-	1	3	12	5	15	2	4	-
wejherowski .....	29	9	-	1	3	11	14	23	6	-	-
<b>Podregion słupski .....</b>	<b>82</b>	<b>17</b>	-	<b>9</b>	<b>25</b>	<b>20</b>	<b>28</b>	<b>66</b>	<b>11</b>	<b>2</b>	<b>3</b>
<b>Subregion</b>											
Powiaty: Powiats:											
bytowski .....	19	3	-	2	7	6	4	16	2	1	-
lęborski .....	19	2	-	1	7	5	6	15	3	-	1
słupski .....	21	5	-	3	6	5	7	16	3	1	1
Miasto na prawach powiatu: City with powiat status:											
Słupsk .....	23	7	-	3	5	4	11	19	3	-	1
<b>Podregion starogardzki Subregion</b>	<b>105</b>	<b>23</b>	<b>1</b>	<b>9</b>	<b>14</b>	<b>38</b>	<b>43</b>	<b>88</b>	<b>17</b>	-	-
Powiaty: Powiats:											
kwidzyński .....	21	7	-	1	3	8	9	18	3	-	-
malborski .....	19	2	-	2	1	8	8	16	3	-	-
starogardzki .....	25	3	-	3	7	5	10	19	6	-	-
sztumski .....	17	4	1	1	-	8	7	14	3	-	-
tczewski .....	23	7	-	2	3	9	9	21	2	-	-
<b>Podregion trójmiejski Subregion</b>	<b>83</b>	<b>28</b>	<b>5</b>	<b>18</b>	<b>20</b>	<b>14</b>	<b>26</b>	<b>76</b>	<b>7</b>	-	-
Miasta na prawach powiatu: Cities with powiat status:											
Gdańsk .....	34	11	2	9	8	6	9	30	4	-	-
Gdynia .....	28	12	2	6	8	6	6	25	3	-	-
Sopot .....	21	5	1	3	4	2	11	21	-	-	-

## Uwagi ogólne

1. W dziale prezentowane są dane statystyczne o przestępstwach stwierdzonych w zakończonych postępowaniach przygotowawczych na podstawie systemu statystyki Komendy Głównej Policji.

2. **Przestępstwo stwierdzone** jest to zdarzenie, co do którego w zakończonym postępowaniu przygotowawczym potwierdzono, że jest przestępstwem. Przestępstwo – zgodnie z Kodeksem karnym z 1997 r. obowiązującym od 1 IX 1998 r. (ustawa z dnia 6 VI 1997 r., tekst jednolity Dz. U. 2018 poz. 1600, z późniejszymi zmianami) – jest to zbrodnia lub występki ścigany z oskarżenia publicznego lub z oskarżenia prywatnego, zgodnie z Kodeksem karnym skarbowym – jest to przestępstwo skarbowe.

Dane o przestępstwach stwierdzonych od 2014 r. nie obejmują czynów karalnych popełnionych przez nieletnich. Zgodnie z obowiązującą metodologią stwierdzenie popełnienia czynów karalnych przez nieletnich dokonywane jest w postępowaniu sądowym po uprzednim przekazaniu przez Policję akt w sprawach nieletnich do sądu rodzinnego.

3. **Wskaźnik wykrywalności sprawców przestępstw** jest to stosunek liczby przestępstw wykrytych w danym roku (łącznie z wykrytymi po podjęciu z umorzenia) do liczby przestępstw stwierdzonych w danym roku, powiększonej o liczbę przestępstw stwierdzonych w podjętych postępowaniach, a umorzonych w latach poprzednich z powodu niewykrycia sprawców.

## General notes

1. In the chapter statistical data are presented concerning ascertained crimes in completed preparatory proceedings, on the basis of the statistics system of the National Police Headquarters.

2. **An ascertained crime** is an event, which after the completion of preparatory proceedings was confirmed as a crime. In connection with the Criminal Code of 1997, valid since 1 IX 1998 (the Law dated 6 VI 1997, uniform text Journal of Laws 2018 item 1600, with later amendments) crime is a felony or misdemeanour prosecuted upon by public accusation or private accusation, in connection with the Penal Fiscal Code – is a fiscal offence.

Data about ascertained crimes since 2014 do not include punishable acts committed by juveniles. In accordance with the existing methodology, the specification of the number of juveniles committing punishable acts takes place during court proceedings after the Police provides records in juvenile cases to the family court.

3. **The rate of detectability of delinquents** is the relation of the number of detected crimes in a given year (including those detected after resumption following discontinuance) to the total number of crimes ascertained in a given year, plus the number of crimes recorded in commenced proceeding and discontinued in previous years due to undetected delinquents.

**Uwaga do tablic 1 (14) i 2 (15).**

Dane nie obejmują czynów karalnych popełnionych przez nieletnich, patrz uwagi ogólne, ust. 2 na str. 70.

**Note to tables 1 (14) i 2 (15).**

Data do not include punishable acts committed by juveniles, see general notes, item 2 on page 70.

**TABL. 1 (14). PRZESTĘPSTWA STWIERDZONE PRZEZ POLICJĘ W ZAKOŃCZONYCH POSTĘPOWANIACH PRZYGOTOWAWCZYCH W 2017 R.**

ASCERTAINED CRIMES BY THE POLICE IN COMPLETED PREPARATORY PROCEEDINGS IN 2017

WYSZCZEGÓLNIENIE SPECIFICATION	Ogółem Grand total	W tym przestępstwa Of which crimes			Z liczby ogółem przestępstwa Of grand total number crimes		
		o charakterze kryminalnym criminal	o charakterze gospodarczym commercial	drogowe traffic	przeciwko życiu i zdrowiu against life and health	przeciwko mieniu against property	
						razem total	w tym kradzież samochodu of which automobile theft
<b>WOJEWÓDZTWO VOIVODSHIP</b>	<b>44110</b>	<b>28963</b>	<b>9838</b>	<b>3716</b>	<b>1269</b>	<b>23999</b>	<b>874</b>
<b>Podregion chojnicki .... Subregion</b>	<b>2962</b>	<b>1805</b>	<b>517</b>	<b>473</b>	<b>88</b>	<b>1373</b>	<b>45</b>
Powiaty: Powiats:							
chojnicki .....	1380	839	251	219	26	644	21
człuchowski .....	561	338	57	115	19	237	8
kościerski .....	1021	628	209	139	43	492	16
<b>Podregion gdański ..... Subregion</b>	<b>9736</b>	<b>6522</b>	<b>1899</b>	<b>926</b>	<b>324</b>	<b>5155</b>	<b>231</b>
Powiaty: Powiats:							
gdański .....	2454	1577	592	196	65	1397	56
kartuski .....	1896	1300	276	228	59	906	56
nowodworski .....	674	444	108	93	33	323	16
pucki .....	1580	1016	411	111	68	843	31
wejherowski .....	3132	2185	512	298	99	1686	72
<b>Podregion słupski ..... Subregion</b>	<b>5377</b>	<b>3630</b>	<b>785</b>	<b>692</b>	<b>161</b>	<b>2637</b>	<b>66</b>
Powiaty: Powiats:							
bytowski .....	931	566	113	185	24	323	14
lęborski .....	1339	1010	154	131	55	813	19
słupski .....	1394	912	174	214	40	568	18
Miasto na prawach powiatu: City with powiat status:							
Słupsk .....	1713	1142	344	162	42	933	15
<b>Podregion starogardzki Subregion</b>	<b>7455</b>	<b>4753</b>	<b>1606</b>	<b>746</b>	<b>252</b>	<b>4062</b>	<b>96</b>
Powiaty: Powiats:							
kwidziński .....	1325	764	364	153	42	754	21
malborski .....	1006	683	146	79	40	459	11
starogardzki .....	2434	1558	501	262	64	1349	31
sztumski .....	617	388	121	79	18	288	6
tczewski .....	2073	1360	474	173	88	1212	27
<b>Podregion trójmiejski Subregion</b>	<b>18580</b>	<b>12253</b>	<b>5031</b>	<b>879</b>	<b>444</b>	<b>10772</b>	<b>436</b>
Miasta na prawach powiatu: Cities with powiat status:							
Gdańsk .....	11622	7639	3202	533	265	6701	302
Gdynia .....	5581	3661	1526	261	132	3273	105
Sopot .....	1377	953	303	85	47	798	29

U w a g a. Dane dotyczą terenów działania Komend Powiatowych Policji, które nie zawsze są tożsame z podziałem administracyjnym kraju na powiaty.

Ź r ó d ł o: dane Komendy Głównej Policji.

N o t e. Data concern areas of Powiats Police Headquarters activities, which are not always identical to the administrative division of the country on powiats.

S o u r c e: data of the National Police Headquarters.

TABL. 2 (15). **WSKAŹNIKI WYKRYWALNOŚCI SPRAWCÓW PRZESTĘPSTW STWIERDZONYCH PRZEZ POLICJĘ W 2017 R.**

RATES OF DETECTABILITY OF DELINQUENTS IN ASCERTAINED CRIMES BY THE POLICE IN 2017

WYSZCZEGÓLNIENIE SPECIFICATION	Ogółem Total	W tym przestępstw Of which crimes		
		o charakterze kryminalnym criminal	o charakterze gospodarczym commercial	drogowych traffic
		w %	in %	
<b>WOJEWÓDZTWO VOIVODSHIP</b>	<b>65,3</b>	<b>54,4</b>	<b>80,4</b>	<b>98,4</b>
<b>Podregion chojnicki .... Subregion</b>	<b>75,7</b>	<b>66,9</b>	<b>79,0</b>	<b>98,7</b>
Powiaty: Powiats:				
chojnicki .....	78,6	71,1	81,7	99,1
człuchowski .....	76,3	66,9	68,4	99,1
kościerski .....	71,5	61,4	78,6	97,8
<b>Podregion gdański ..... Subregion</b>	<b>67,3</b>	<b>59,0</b>	<b>75,2</b>	<b>99,0</b>
Powiaty: Powiats:				
gdański .....	63,2	53,1	74,2	99,0
kartuski .....	68,6	61,5	68,5	98,7
nowodworski .....	67,0	55,7	78,9	100,0
pucki .....	76,5	67,9	89,8	100,0
wejherowski .....	65,2	58,2	67,5	98,7
<b>Podregion słupski ..... Subregion</b>	<b>72,7</b>	<b>64,4</b>	<b>79,9</b>	<b>98,9</b>
Powiaty: Powiats:				
bytowski .....	83,2	76,1	84,2	98,9
lęborski .....	63,3	54,1	83,3	99,2
słupski .....	76,8	69,4	77,7	99,1
Miasto na prawach powiatu: City with powiat status:				
Słupsk .....	71,0	63,7	78,1	98,1
<b>Podregion starogardzki Subregion</b>	<b>74,0</b>	<b>63,6</b>	<b>89,2</b>	<b>98,9</b>
Powiaty: Powiats:				
kwidziński .....	77,7	67,5	89,6	98,7
malborski .....	70,5	60,5	83,7	100,0
starogardzki .....	74,3	63,6	91,0	98,9
sztumski .....	81,7	72,0	96,7	100,0
tczewski .....	70,9	60,5	86,7	98,3
<b>Podregion trójmiejski Subregion</b>	<b>56,9</b>	<b>43,6</b>	<b>79,8</b>	<b>96,6</b>
Miasta na prawach powiatu: Cities with powiat status:				
Gdańsk .....	54,4	39,7	80,2	96,4
Gdynia .....	62,1	51,3	79,3	97,3
Sopot .....	57,4	46,3	77,6	95,3

U w a g a. Dane dotyczą terenów działania Komend Powiatowych Policji, które nie zawsze są tożsame z podziałem administracyjnym kraju na powiaty.

Ź r ó d ł o: dane Komendy Głównej Policji.

N o t e. Data concern areas of Powiats Police Headquarters activities, which are not always identical to the administrative division of the country on powiats.

S o u r c e: data of the National Police Headquarters.



TABL. 3 (16). ZAREJESTROWANA DZIAŁALNOŚĆ PAŃSTWOWEJ STRAŻY POŻARNEJ <sup>a</sup> W 2017 R.  
REGISTERED ACTIVITY OF THE STATE FIRE SERVICE <sup>a</sup> IN 2017

WYSZCZEGÓLNIENIE SPECIFICATION	Liczba zdarzeń (akcji ratowniczych) Number of events (rescue operations)			Obiekty mieszkalne dotknięte pożarami Residential buildings affected by fires	Powierzchnia lasów dotkniętych pożarami w ha Forest area affected by fires in ha	Wypadki z ludźmi Casualties		Ratownicy biorący udział w akcjach ratowniczych przy pożarach Rescue personnel participating in rescue operations during fires
	pożary fires	miejscowe zagrożenia <sup>b</sup> local threats <sup>b</sup>	wyjazdy do fałszywych alarmów false alarms			ogółem total	w tym przy pożarach of which during fires	
<b>WOJEWÓDZTWO VOIVODSHIP</b>	<b>6099</b>	<b>23827</b>	<b>1592</b>	<b>1955</b>	<b>6,79</b>	<b>4994</b>	<b>300</b>	<b>51980</b>
<b>Podregion chojnicki .... Subregion</b>	<b>543</b>	<b>4268</b>	<b>177</b>	<b>239</b>	<b>0,77</b>	<b>669</b>	<b>45</b>	<b>5344</b>
Powiaty: Powiats:								
chojnicki .....	183	2099	62	89	0,02	280	18	1839
człuchowski .....	170	598	30	68	0,05	147	7	1344
kościerski .....	190	1571	85	82	0,70	242	20	2161
<b>Podregion gdański ..... Subregion</b>	<b>1484</b>	<b>6916</b>	<b>283</b>	<b>562</b>	<b>2,24</b>	<b>1340</b>	<b>59</b>	<b>14622</b>
Powiaty: Powiats:								
gdański .....	408	1010	21	113	0,27	225	12	3660
kartuski .....	282	2476	56	140	0,51	414	16	3324
nowodworski .....	165	886	60	56	0,27	100	2	1541
pucki .....	176	813	63	82	0,48	166	10	1812
wejherowski .....	453	1731	83	171	0,71	435	19	4285
<b>Podregion słupski ..... Subregion</b>	<b>1000</b>	<b>3373</b>	<b>236</b>	<b>373</b>	<b>1,02</b>	<b>749</b>	<b>58</b>	<b>8279</b>
Powiaty: Powiats:								
bytowski .....	164	1283	37	83	0,06	200	9	1365
łęborski .....	309	910	56	85	0,05	180	13	2463
słupski .....	279	666	57	138	0,71	211	12	2553
Miasto na prawach powiatu: City with powiat status:								
Słupsk .....	248	514	86	67	0,20	158	24	1898
<b>Podregion starogardzki Subregion</b>	<b>1276</b>	<b>3688</b>	<b>237</b>	<b>304</b>	<b>0,47</b>	<b>863</b>	<b>43</b>	<b>11066</b>
Powiaty: Powiats:								
kwidziński .....	235	465	67	78	0,44	119	14	1951
malborski .....	244	490	44	44	-	129	6	1779
starogardzki .....	292	1220	26	46	0,02	283	7	3144
sztumski .....	156	524	32	61	0,00	98	8	1061
tczewski .....	349	989	68	75	0,01	234	8	3131
<b>Podregion trójmiejski Subregion</b>	<b>1796</b>	<b>5582</b>	<b>659</b>	<b>477</b>	<b>2,28</b>	<b>1373</b>	<b>95</b>	<b>12669</b>
Miasta na prawach powiatu: Cities with powiat status:								
Gdańsk .....	1186	2975	331	296	1,04	940	74	8003
Gdynia .....	513	2059	174	151	1,15	373	17	4033
Sopot .....	97	548	154	30	0,09	60	4	633

a Łącznie z działalnością innych jednostek ochrony przeciwpożarowej (m.in. ochotniczych i zakładowych straży pożarnych, zakładowych i terenowych służb ratowniczych). b Katastrofy naturalne, awarie techniczne, wypadki w komunikacji i inne zagrożenia życia i mienia.

Ź r ó d ł o: dane Komendy Wojewódzkiej Państwowej Straży Pożarnej w Gdańsku.

a Including activity of other fire protection entities (among others volunteer and company fire services, company and local rescue services). b Natural catastrophes, technical failures, transportation accidents and other threats to life and property.

S o u r c e: data of the Regional Headquarters of State Fire Service in Gdańsk.

## DZIAŁ IV POWIERZCHNIA I LUDNOŚĆ

### Uwagi ogólne

#### 1. Dane opracowano na podstawie:

- 1) do 2009 r. – wyników Narodowego Spisu Powszechnego Ludności i Mieszkań 2002, a od 2010 r. w oparciu o wyniki Narodowego Spisu Powszechnego Ludności i Mieszkań 2011;
- 2) szacunków stanu i struktury ludności na terenie gminy opracowanych **metodą bilansową**. Bilanse ludności sporządza się dla okresów międzyspisowych w oparciu o wyniki ostatniego spisu powszechnego (z wyjątkiem danych dla lat 2000-2001 i 2010 r. – patrz ust. 2) przy uwzględnieniu zmian w danym okresie spowodowanych ruchem naturalnym (urodzenia, zgony) i migracjami ludności (zameldowania i wymeldowania na pobyt stały z innych gmin i z zagranicy na pobyt stały oraz czasowy), a także przesunięciami adresowymi ludności z tytułu zmian administracyjnych;
- 3) rejestrów Ministerstwa Cyfryzacji – o migracjach wewnętrznych i zagranicznych ludności na pobyt stały oraz pobyt czasowy;
- 4) sprawozdawczości gmin – o migracjach wewnętrznych i zagranicznych na pobyt czasowy;
- 5) sprawozdawczości urzędów stanu cywilnego – o zarejestrowanych małżeństwach, urodzeniach i zgonach;
- 6) sprawozdawczości sądów – o prawomocnie orzeczonych separacjach i rozwodach.

**2. Dane o ludności** (według stanu w dniu 30 VI i 31 XII) oraz współczynniki demograficzne, a także przeliczenia na 1000 ludności itp. opracowano przyjmując jako bazę wyjściową:

- dla lat 2000-2009 – wyniki Narodowego Spisu Powszechnego Ludności i Mieszkań 2002 (dla lat 2000-2001 według podziału administracyjnego obowiązującego w dniu 31 XII 2002 r.; dla pozostałych lat – każdorazowy podział administracyjny),
- dla lat 2010-2017 – wyniki Narodowego Spisu Powszechnego Ludności i Mieszkań 2011, z tym że dla 2010 r. według podziału administracyjnego obowiązującego w dniu 31 XII 2011 r. (dla pozostałych lat – każdorazowy podział administracyjny).

**3. Przez ludność w wieku produkcyjnym** rozumie się ludność w wieku zdolności do pracy. Dla mężczyzn przyjęto wiek 18-64 lata, dla kobiet 18-59 lat. Wśród ludności w wieku produkcyjnym wyróżnia się ludność w wieku **mobilnym**, tj. w wieku 18-44 lata i **niemobilnym**, tj. mężczyźni

## CHAPTER IV AREA AND POPULATION

### General notes

#### 1. Data were compiled on the basis of:

- 1) until 2009 – the results of the Population and Housing Census 2002, and since 2010 – on the basis of the Population and Housing Census 2011;
- 2) the estimates of the size and structure of the population in a gmina prepared using the **balance method**. Population balances are compiled for periods between censuses on the basis of the last census (with the exception of data for 2000-2001 and 2010 – see item 2), taking into account changes in a given period connected with vital statistics (births, deaths) and migration of the population (registering and cancelling registration for permanent residence from other gminas and from abroad for permanent residence and temporary stay) as well as address changes of the population due to changes in the administrative division;
- 3) the registers of the Ministry of Digital Affairs – on internal and international migration of population for permanent residence and temporary stay;
- 4) documentation of gminas regarding internal and international migration of population for temporary stay;
- 5) documentation of Civil Status Offices regarding registered marriages, births and deaths;
- 6) documentation of courts – regarding legally valid decisions in actions for separations and divorces.

**2. Data on population** (as of 30 VI and 31 XII) as well as demographic rates and indicators per 1000 population etc. were compiled on the basis:

- for 2000-2009 – of the results of the Population and Housing Census 2002 (for 2000-2001 by the administrative division valid as of 31 XII 2002; for remaining years – on administrative division in force at a given moment),
- for 2010-2017 – of the results of the Population and Housing Census 2011, for 2010 by the administrative division valid as of 31 XII 2011 (for remaining years – on administrative division in force at a given moment).

**3. The working age population** refers to males, aged 18-64, and females, aged 18-59. In this category the age groups of **mobility** (i.e. 18-44) and **non-mobility** (i.e. 45-64 for males and 45-59 for females) are distinguished. The **non-working age population** is defined as the **pre-working**

– 45-64 lata, kobiety – 45-59 lat. Przez ludność **w wieku nieprodukcyjnym** rozumie się ludność **w wieku przedprodukcyjnym**, tj. do 17 lat oraz ludność **w wieku poprodukcyjnym**, tj. mężczyźni – 65 lat i więcej, kobiety – 60 lat i więcej.

**4. Dane o ruchu naturalnym ludności** w podziale terytorialnym opracowano: małżeństwa – według miejsca zamieszkania męża przed ślubem, separacje – według miejsca zamieszkania osoby wnoszącej powództwo, rozwody – według miejsca zamieszkania osoby wnoszącej powództwo, urodzenia – według miejsca zamieszkania matki noworodka, zgony – według miejsca zamieszkania osoby zmarłej.

Dane o **małżeństwach** uwzględniają związki małżeńskie zawarte w formie przewidzianej prawem w urzędach stanu cywilnego. Na mocy ustawy z dnia 24 VII 1998 r. (Dz. U. Nr 117, poz. 757) w urzędach stanu cywilnego rejestrowane są także małżeństwa podlegające prawu wewnętrznemu kościoła lub związku wyznaniowego zawarte w obecności duchownego. Małżeństwo zawarte w tej formie podlega prawu polskiemu i pociąga za sobą takie same skutki cywilnoprawne, jak małżeństwo zawarte przed kierownikiem urzędu stanu cywilnego.

**Przyrost naturalny ludności** stanowi różnicę między liczbą urodzeń żywych i zgonów w danym okresie.

Przez **niemowlęta** rozumie się dzieci w wieku poniżej 1 roku.

Informacje o urodzeniach i zgonach (w tym zgonach niemowląt) prezentowane są według kryteriów definicji urodzenia i zgonu noworodka rekomendowanej przez Światową Organizację Zdrowia.

**5. Migracje wewnętrzne ludności** są to zmiany miejsca zamieszkania w kraju; prezentowane dane pochodzą z rejestru PESEL i w przypadku migracji na pobyt stały zostały opracowane na podstawie informacji ewidencyjnych gmin o zameldowaniu osób na pobyt stały.

Informacje te nie uwzględniają zmian adresu w obrębie tej samej gminy, z wyjątkiem gmin miejsko-wiejskich, dla których został zachowany podział na tereny miejskie i wiejskie.

**6. Migracje zagraniczne ludności** to przemieszczenia ludności związane ze zmianą kraju zamieszkania. Obowiązujące w Unii Europejskiej rozporządzenie (WE) nr 862/2007 Parlamentu Europejskiego i Rady z dnia 11 VII 2007 r. zawiera definicję migracji uwzględniającą zamierzony okres zamieszkiwania w innym kraju wynoszący co najmniej 12 miesięcy.

Dane pochodzące z rejestru PESEL zostały opracowane na podstawie informacji ewidencyjnych gmin o zameldowaniach/wymeldowaniach na pobyt stały.

**7. Współczynniki dotyczące ruchu naturalnego i migracji ludności** w podziale terytorialnym obliczono jako iloraz liczby faktów określonego rodzaju i liczby ludności (według stanu w dniu 30 VI).

**age population**, i.e., up to the age of 17 and the **post-working age population**, i.e., 65 and more for males and 60 and more for females.

**4. Data regarding the vital statistics of population** according to territorial division were compiled as follows: marriages – according to the husband's place of residence before the marriage, separations – according to the plaintiff's place of residence, divorces – according to the plaintiff's place of residence, births – according to the mother's place of residence, deaths – according to the place of residence of the deceased.

Data regarding **marriages** refer to marriages contracted in a form provided by law at the civil status offices. On the basis of the Act dated 24 VII 1998 (Journal of Laws, No. 117, item 757), all marriages are registered in local civil status offices in Poland, including those based on the internal law of the churches or the religious associations, contracted in the presence of a priest. Marriages contracted on the basis of the canon law are subject to the civil Polish laws and entail the same civil law consequences as marriages contracted in the local civil status offices.

**Natural increase of the population** means the difference between the number of live births and deaths in a given period.

**Infant** is a child under the age of 1.

Information on births and deaths (including infant deaths) is presented according to criteria of the definition of infant births and deaths recommended by the World Health Organization (WHO).

**5. Internal migration of the population** is understood as changes in the place of residence within the country; presented data come from the PESEL register and in case of migration for permanent residence was compiled on the basis of gmina documentation regarding the registration of persons for permanent residence.

This information does not include changes of address within the same gmina, with the exception of urban-rural gminas for which the division into urban and rural areas has been kept.

**6. International migration of the population** is understood as moves of the persons related to the change of country of residence. Regulation (EC) No. 862/2007 of the European Parliament and the Council of 11 VII 2007 contains definition of migration taking into account international period of residence in another country for at least 12 months.

Data come from the PESEL register and are compiled on the basis of gmina documentation regarding registration/deregistration for permanent residence.

**7. Rates concerning vital statistics and migration** of the population according to territorial division were calculated as the ratio of the number of defined events to the number of population (as of 30 VI).

TABL. 1 (17). POWIERZCHNIA I LUDNOŚĆ W 2017 R.

Stan w dniu 31 XII

AREA AND POPULATION IN 2017

As of 31 XII

Lp.	WYSZCZEGÓLNIENIE SPECIFICATION	Powierzchnia w km <sup>2</sup> Area in km <sup>2</sup>	Ludność				
			ogółem grand total	mężczyźni males	kobiety females	w wieku	
						przedprodukcyjnym pre-working	
						razem total	w tym kobiety of which females
1	<b>WOJEWÓDZTWO VOIVODSHIP</b>	<b>18310</b>	<b>2324251</b>	<b>1131951</b>	<b>1192300</b>	<b>454426</b>	<b>221136</b>
2	miasta .....	1063	1484837	708833	776004	262488	127575
3	urban areas						
3	wieś .....	17247	839414	423118	416296	191938	93561
	rural areas						
4	<b>PODREGION CHOJNICKI SUBREGION</b>	<b>4105</b>	<b>226240</b>	<b>112169</b>	<b>114071</b>	<b>47463</b>	<b>23094</b>
	POWIATY: POWIATS:						
5	<b>Chojnicki .....</b>	<b>1364</b>	<b>97251</b>	<b>48032</b>	<b>49219</b>	<b>20451</b>	<b>9934</b>
	Gmina miejska:						
	Urban gmina:						
6	Chojnice .....	21	39937	19272	20665	7518	3682
	Gminy miejsko-wiejskie:						
	Urban-rural gminas:						
7	Brusy .....	400	14494	7300	7194	3492	1696
8	w tym miasto .....	5	5209	2592	2617	1296	626
	of which city						
9	Czersk .....	380	21612	10730	10882	4566	2231
10	w tym miasto .....	10	9909	4834	5075	1974	968
	of which city						
	Gminy wiejskie:						
	Rural gminas:						
11	Chojnice .....	458	18931	9572	9359	4354	2064
12	Konarzyny .....	105	2277	1158	1119	521	261
13	<b>Człuchowski .....</b>	<b>1575</b>	<b>56678</b>	<b>28010</b>	<b>28668</b>	<b>10870</b>	<b>5305</b>
	Gmina miejska:						
	Urban gmina:						
14	Człuchów .....	13	13869	6634	7235	2339	1147
	Gminy miejsko-wiejskie:						
	Urban-rural gminas:						
15	Czarne .....	235	9193	4496	4697	1747	853
16	w tym miasto .....	46	5983	2870	3113	1128	548
	of which city						
17	Debrzno .....	224	9144	4510	4634	1815	890
18	w tym miasto .....	7	5152	2526	2626	1008	455
	of which city						
	Gminy wiejskie:						
	Rural gminas:						
19	Człuchów .....	361	11038	5648	5390	2395	1155
20	Koczała .....	223	3403	1682	1721	611	301
21	Przechlewo .....	244	6378	3242	3136	1285	626
22	Rzeczynica .....	275	3653	1798	1855	678	333
23	<b>Kościerski .....</b>	<b>1166</b>	<b>72311</b>	<b>36127</b>	<b>36184</b>	<b>16142</b>	<b>7855</b>
	Gmina miejska:						
	Urban gmina:						
24	Kościerzyna .....	16	23809	11539	12270	4898	2402
	Gminy wiejskie:						
	Rural gminas:						
25	Dziemiany .....	125	4340	2166	2174	980	501
26	Karsin .....	169	6297	3136	3161	1377	680
27	Kościerzyna .....	311	15895	8031	7864	3779	1831
28	Liniewo .....	110	4618	2325	2293	965	484
29	Lipusz .....	109	3723	1928	1795	891	406
30	Nowa Karczma .....	113	6913	3488	3425	1738	862
31	Stara Kiszewa .....	213	6716	3514	3202	1514	689

Population at age								No.
produkcyjnym working			poprodukcyjnym post-working		na 1 km <sup>2</sup> per 1 km <sup>2</sup>	kobiety na 100 mężczyzn females per 100 males	w wieku nieprodukcyjnym na 100 osób w wieku produkcyjnym non-working age per 100 persons of working age	
razem total	w tym kobiety of which females	z liczby razem w wieku mobilnym of total number of mobility age	razem total	w tym kobiety of which females				
<b>1415748</b>	<b>667188</b>	<b>910062</b>	<b>454077</b>	<b>303976</b>	<b>127</b>	<b>105</b>	<b>64,2</b>	1
887501	422768	566643	334848	225661	1395	109	67,3	2
528247	244420	343419	119229	78315	49	98	58,9	3
<b>139065</b>	<b>64475</b>	<b>88605</b>	<b>39712</b>	<b>26502</b>	<b>55</b>	<b>102</b>	<b>62,7</b>	4
<b>59575</b>	<b>27726</b>	<b>38103</b>	<b>17225</b>	<b>11559</b>	<b>71</b>	<b>102</b>	<b>63,2</b>	5
24241	11412	15367	8178	5571	1898	107	64,7	6
8828	4073	5803	2174	1425	36	99	64,2	7
3145	1481	2048	768	510	1002	101	65,6	8
13301	6129	8344	3745	2522	57	101	62,5	9
6084	2849	3802	1851	1258	1018	105	62,9	10
11794	5475	7686	2783	1820	41	98	60,5	11
1411	637	903	345	221	22	97	61,4	12
<b>35321</b>	<b>16283</b>	<b>22137</b>	<b>10487</b>	<b>7080</b>	<b>36</b>	<b>102</b>	<b>60,5</b>	13
8376	3922	5055	3154	2166	1085	109	65,6	14
5733	2654	3578	1713	1190	39	104	60,4	15
3699	1737	2314	1156	828	129	108	61,7	16
5571	2582	3512	1758	1162	41	103	64,1	17
3066	1458	1910	1078	713	686	104	68,0	18
7116	3236	4651	1527	999	31	95	55,1	19
2145	977	1275	647	443	15	102	58,6	20
4027	1812	2586	1066	698	26	97	58,4	21
2353	1100	1480	622	422	13	103	55,2	22
<b>44169</b>	<b>20466</b>	<b>28365</b>	<b>12000</b>	<b>7863</b>	<b>62</b>	<b>100</b>	<b>63,7</b>	23
14273	6760	9111	4638	3108	1501	106	66,8	24
2709	1245	1734	651	428	35	100	60,2	25
3825	1753	2425	1095	728	37	101	64,6	26
9949	4636	6470	2167	1397	51	98	59,8	27
2830	1279	1804	823	530	42	99	63,2	28
2327	1072	1486	505	317	34	93	60,0	29
4157	1915	2704	1018	648	61	98	66,3	30
4099	1806	2631	1103	707	32	91	63,8	31

TABL. 1 (17). POWIERZCHNIA I LUDNOŚĆ W 2017 R. (cd.)

Stan w dniu 31 XII

AREA AND POPULATION IN 2017 (cont.)

As of 31 XII

Lp.	WYSZCZEGÓLNIENIE SPECIFICATION	Powierzchnia w km <sup>2</sup> Area in km <sup>2</sup>	Ludność				
			w wieku				
			ogółem grand total	mężczyźni males	kobiety females	przedprodukcyjnym pre-working	
						razem total	w tym kobiety of which females
1	<b>PODREGION GDAŃSKI SUBREGION</b>	<b>4444</b>	<b>582205</b>	<b>288383</b>	<b>293822</b>	<b>133404</b>	<b>65000</b>
	<b>POWIATY: POWIATS:</b>						
2	<b>Gdański .....</b>	<b>794</b>	<b>113983</b>	<b>56007</b>	<b>57976</b>	<b>25532</b>	<b>12520</b>
	Gmina miejska: Urban gmina:						
3	Pruszcz Gdański .....	16	30468	14501	15967	6649	3256
	Gminy wiejskie: Rural gminas:						
4	Cedry Wielkie .....	124	6979	3487	3492	1469	710
5	Kolbudy .....	83	16826	8264	8562	3761	1841
6	Pruszcz Gdański .....	144	29186	14384	14802	7106	3520
7	Przywidz .....	129	5855	2988	2867	1286	646
8	Pszczółki .....	50	9425	4681	4744	2006	982
9	Suchy Dąb .....	85	4201	2147	2054	885	433
10	Trąbki Wielkie .....	163	11043	5555	5488	2370	1132
11	<b>Kartuski .....</b>	<b>1121</b>	<b>133841</b>	<b>66336</b>	<b>67005</b>	<b>34558</b>	<b>16881</b>
	Gminy miejsko-wiejskie: Urban-rural gminas:						
12	Kartuzy .....	206	33700	16539	17161	7795	3852
13	w tym miasto .....	7	14611	6984	7627	2949	1433
	of which city						
14	Żukowo .....	164	37326	18598	18728	9615	4663
15	w tym miasto .....	5	6677	3316	3361	1423	650
	of which city						
	Gminy wiejskie: Rural gminas:						
16	Chmielno .....	79	7658	3833	3825	2024	1007
17	Przodkowo .....	85	9197	4611	4586	2481	1244
18	Sierakowice .....	183	19593	9901	9692	5642	2709
19	Somonino .....	112	10527	5352	5175	2693	1329
20	Stężycza .....	161	10360	5260	5100	2896	1391
21	Sulęczyno .....	131	5480	2742	2738	1412	686
22	<b>Nowodworski .....</b>	<b>672</b>	<b>35891</b>	<b>17787</b>	<b>18104</b>	<b>6637</b>	<b>3266</b>
	Gmina miejska: Urban gmina:						
23	Krynica Morska .....	116	1302	627	675	194	93
	Gmina miejsko-wiejska: Urban-rural gmina:						
24	Nowy Dwór Gdański ....	213	17883	8761	9122	3374	1669
25	w tym miasto .....	5	9964	4744	5220	1787	887
	of which city						
	Gminy wiejskie: Rural gminas:						
26	Ostaszewo .....	61	3234	1666	1568	621	291
27	Stegna .....	170	9817	4904	4913	1775	869
28	Szututowo .....	112	3655	1829	1826	673	344
29	<b>Pucki .....</b>	<b>572</b>	<b>84687</b>	<b>41966</b>	<b>42721</b>	<b>18369</b>	<b>8986</b>
	Gminy miejskie: Urban gminas:						
30	Hel .....	22	3373	1683	1690	531	255
31	Puck .....	5	11265	5429	5836	2098	1014

Population at age								No.
produkcyjnym working			poprodukcyjnym post-working		na 1 km <sup>2</sup> per 1 km <sup>2</sup>	kobiety na 100 mężczyzn females per 100 males	w wieku nieprodukcyjnym na 100 osób w wieku produkcyjnym non-working age per 100 persons of working age	
razem total	w tym kobiety of which females	z liczby razem w wieku mobilnym of total number of mobility age	razem total	w tym kobiety of which females				
<b>359718</b>	<b>169962</b>	<b>236300</b>	<b>89083</b>	<b>58860</b>	<b>131</b>	<b>102</b>	<b>61,9</b>	1
<b>71628</b>	<b>34269</b>	<b>48133</b>	<b>16823</b>	<b>11187</b>	<b>144</b>	<b>104</b>	<b>59,1</b>	2
18432	9068	12494	5387	3643	1850	110	65,3	3
4527	2114	2975	983	668	56	100	54,2	4
10645	5161	6982	2420	1560	204	104	58,1	5
18473	8917	12937	3607	2365	203	103	58,0	6
3629	1630	2327	940	591	45	96	61,3	7
6061	2854	3939	1358	908	188	101	55,5	8
2747	1223	1835	569	398	50	96	52,9	9
7114	3302	4644	1559	1054	68	99	55,2	10
<b>81119</b>	<b>38357</b>	<b>53642</b>	<b>18164</b>	<b>11767</b>	<b>119</b>	<b>100</b>	<b>65,0</b>	11
20240	9521	13135	5665	3788	163	104	66,5	12
8446	4013	5401	3216	2181	2149	109	73,0	13
23151	11137	15292	4560	2928	228	101	61,2	14
4205	2033	2630	1049	678	1412	101	58,8	15
4548	2146	3030	1086	672	97	100	68,4	16
5594	2628	3749	1122	714	108	99	64,4	17
11621	5483	7891	2330	1500	108	98	68,6	18
6579	3022	4305	1255	824	94	97	60,0	19
6133	2874	4106	1331	835	65	97	68,9	20
3253	1546	2134	815	506	42	100	68,5	21
<b>22644</b>	<b>10328</b>	<b>14260</b>	<b>6610</b>	<b>4510</b>	<b>53</b>	<b>102</b>	<b>58,5</b>	22
827	388	483	281	194	11	108	57,4	23
11272	5179	7183	3237	2274	84	104	58,6	24
6135	2879	3891	2042	1454	1965	110	62,4	25
2067	917	1270	546	360	53	94	56,5	26
6190	2815	3882	1852	1229	58	100	58,6	27
2288	1029	1442	694	453	33	100	59,7	28
<b>52630</b>	<b>24704</b>	<b>33678</b>	<b>13688</b>	<b>9031</b>	<b>148</b>	<b>102</b>	<b>60,9</b>	29
2121	938	1272	721	497	155	100	59,0	30
6589	3099	4048	2578	1723	2352	107	71,0	31

TABL. 1 (17). POWIERZCHNIA I LUDNOŚĆ W 2017 R. (cd.)

Stan w dniu 31 XII

AREA AND POPULATION IN 2017 (cont.)

As of 31 XII

Lp.	WYSZCZEGÓLNIENIE SPECIFICATION	Powierzchnia w km <sup>2</sup> Area in km <sup>2</sup>	Ludność				
			ogółem grand total	mężczyźni males	kobiety females	w wieku	
						przedprodukcyjnym pre-working	
						razem total	w tym kobiety of which females
	<b>PODREGION GDAŃSKI (dok.): SUBREGION (cont.): POWIATY (dok.): POWIATS (cont.): Pucki (dok.) (cont.): Gminy miejsko-wiejskie: Urban-rural gminas:</b>						
1	Jastarnia .....	8	3760	1832	1928	667	313
2	w tym miasto .....	4	2736	1260	1476	489	240
	of which city						
3	Władysławowo .....	39	15482	7572	7910	3024	1485
4	w tym miasto .....	12	10009	4851	5158	1956	967
	of which city						
	Gminy wiejskie: Rural gminas:						
5	Kosakowo .....	50	14029	6960	7069	3271	1620
6	Krokowa .....	211	10760	5455	5305	2538	1218
7	Puck .....	237	26018	13035	12983	6240	3081
8	<b>Wejherowski .....</b>	<b>1285</b>	<b>213803</b>	<b>105787</b>	<b>108016</b>	<b>48308</b>	<b>23347</b>
	Gminy miejskie: Urban gminas:						
9	Reda .....	34	25102	12342	12760	5649	2725
10	Rumia .....	30	48632	23639	24993	9415	4599
11	Wejherowo .....	27	49927	24204	25723	10369	4953
	Gminy wiejskie: Rural gminas:						
12	Choczewo .....	183	5539	2839	2700	1133	559
13	Gniewino .....	176	7497	3946	3551	1747	796
14	Linia .....	120	6323	3161	3162	1616	820
15	Luzino .....	111	15964	8024	7940	4258	2062
16	Łęczyce .....	233	12035	6051	5984	2937	1447
17	Szemud .....	177	17452	8876	8576	4678	2264
18	Wejherowo .....	194	25332	12705	12627	6506	3122
19	<b>PODREGION SŁUPSKI SUBREGION POWIATY: POWIATS:</b>	<b>5245</b>	<b>335669</b>	<b>164490</b>	<b>171179</b>	<b>63251</b>	<b>30663</b>
20	<b>Bytowski .....</b>	<b>2192</b>	<b>79134</b>	<b>39402</b>	<b>39732</b>	<b>16426</b>	<b>7931</b>
	Gminy miejsko-wiejskie: Urban-rural gminas:						
21	Bytów .....	197	25406	12444	12962	5348	2569
22	w tym miasto .....	8	16983	8188	8795	3305	1603
	of which city						
23	Miastko .....	466	19734	9764	9970	3603	1727
24	w tym miasto .....	6	10605	5119	5486	1698	845
	of which city						
	Gminy wiejskie: Rural gminas:						
25	Borzytucho .....	109	3232	1651	1581	747	357
26	Czarna Dąbrówka .....	298	5889	2983	2906	1354	679
27	Kołczygłowy .....	170	4259	2147	2112	879	437
28	Lipnica .....	308	5225	2672	2553	1094	512
29	Parchowo .....	131	3724	1854	1870	889	426
30	Studzienice .....	176	3686	1838	1848	815	430



Population at age									No.
produkcyjnym working			poprodukcyjnym post-working		na 1 km <sup>2</sup> per 1 km <sup>2</sup>	kobiety na 100 mężczyzn females per 100 males	w wieku nieprodukcyjnym na 100 osób w wieku produkcyjnym non-working age per 100 persons of working age		
razem total	w tym kobiety of which females	z liczby razem w wieku mobilnym of total number of mobility age	razem total	w tym kobiety of which females					
2309	1057	1394	784	558	482	105	62,8	1	
1663	804	1016	584	432	635	117	64,5	2	
9644	4547	6002	2814	1878	395	104	60,5	3	
6244	2970	3888	1809	1221	795	106	60,3	4	
8982	4325	5984	1776	1124	280	102	56,2	5	
6667	3093	4306	1555	994	51	97	61,4	6	
16318	7645	10672	3460	2257	110	100	59,4	7	
<b>131697</b>	<b>62304</b>	<b>86587</b>	<b>33798</b>	<b>22365</b>	<b>166</b>	<b>102</b>	<b>62,3</b>	8	
16101	7797	10914	3352	2238	750	103	55,9	9	
29618	13993	19009	9599	6401	1616	106	64,2	10	
29871	14251	19692	9687	6519	1850	106	67,1	11	
3497	1538	2164	909	603	30	95	58,4	12	
4783	2139	3067	967	616	43	90	56,7	13	
3893	1822	2604	814	520	53	100	62,4	14	
9988	4732	6672	1718	1146	143	99	59,8	15	
7393	3412	4929	1705	1125	52	99	62,8	16	
10702	5031	6988	2072	1281	99	97	63,1	17	
15851	7589	10548	2975	1916	130	99	59,8	18	
<b>207377</b>	<b>96520</b>	<b>130597</b>	<b>65041</b>	<b>43996</b>	<b>64</b>	<b>104</b>	<b>61,9</b>	19	
<b>49368</b>	<b>22961</b>	<b>31588</b>	<b>13340</b>	<b>8840</b>	<b>36</b>	<b>101</b>	<b>60,3</b>	20	
15696	7466	10091	4362	2927	129	104	61,9	21	
10346	4937	6580	3332	2255	1948	107	64,2	22	
12295	5644	7653	3836	2599	42	102	60,5	23	
6353	2908	3907	2554	1733	1867	107	66,9	24	
2095	974	1416	390	250	30	96	54,3	25	
3657	1652	2357	878	575	20	97	61,0	26	
2729	1250	1793	651	425	25	98	56,1	27	
3267	1493	2080	864	548	17	96	59,9	28	
2270	1080	1469	565	364	28	101	64,1	29	
2285	1064	1475	586	354	21	101	61,3	30	

TABL. 1 (17). POWIERZCHNIA I LUDNOŚĆ W 2017 R. (cd.)

Stan w dniu 31 XII

AREA AND POPULATION IN 2017 (cont.)

As of 31 XII

Lp.	WYSZCZEGÓLNIENIE SPECIFICATION	Powierzchnia w km <sup>2</sup> Area in km <sup>2</sup>	Ludność				
			w wieku				
			ogółem grand total	mężczyźni males	kobiety females	przedprodukcyjnym pre-working	
						razem total	w tym kobiety of which females
	<b>PODREGION SŁUPSKI (dok.): SUBREGION (cont.): POWIATY (dok.): POWIATS (cont.): Bytowski (dok.) (cont.): Gminy wiejskie (dok.): Rural gminas (cont.):</b>						
1	Trzebielino .....	226	3711	1860	1851	741	359
2	Tuchomie .....	111	4268	2189	2079	956	435
3	<b>Lęborski .....</b>	<b>706</b>	<b>66333</b>	<b>32639</b>	<b>33694</b>	<b>13021</b>	<b>6288</b>
	Gminy miejskie: Urban gminas:						
4	Lębork .....	18	35413	17093	18320	6383	3080
5	Łeba .....	15	3694	1779	1915	530	256
	Gminy wiejskie: Rural gminas:						
6	Cewice .....	188	7545	3801	3744	1866	914
7	Nowa Wieś Lęborska .....	270	13617	6931	6686	2963	1402
8	Wicko .....	215	6064	3035	3029	1279	636
9	<b>Słupski .....</b>	<b>2304</b>	<b>98737</b>	<b>49404</b>	<b>49333</b>	<b>19225</b>	<b>9325</b>
	Gmina miejska: Urban gmina:						
10	Ustka .....	10	15709	7539	8170	2379	1118
	Gmina miejsko-wiejska: Urban-rural gmina:						
11	Kępice .....	293	9294	4780	4514	1705	825
12	w tym miasto .....	6	3646	1816	1830	580	279
	of which city						
	Gminy wiejskie: Rural gminas:						
13	Damnica .....	168	6171	3143	3028	1259	602
14	Dębica Kaszubska .....	300	9736	4891	4845	1965	963
15	Główczyce .....	322	9148	4642	4506	1907	930
16	Kobylnica .....	244	12186	6082	6104	2571	1280
17	Potęgowo .....	228	6979	3526	3453	1475	711
18	Słupsk .....	262	17724	8882	8842	3725	1811
19	Smoldzino .....	260	3430	1685	1745	604	311
20	Ustka .....	217	8360	4234	4126	1635	774
	MIASTO NA PRAWACH POWIATU: CITY WITH POWIAT STATUS:						
21	<b>Słupsk .....</b>	<b>43</b>	<b>91465</b>	<b>43045</b>	<b>48420</b>	<b>14579</b>	<b>7119</b>
22	<b>PODREGION STARO- GARDZKI .....</b>	<b>4102</b>	<b>433044</b>	<b>213371</b>	<b>219673</b>	<b>86611</b>	<b>42313</b>
	SUBREGION POWIATY: POWIATS:						
23	<b>Kwidzyński .....</b>	<b>835</b>	<b>83423</b>	<b>41403</b>	<b>42020</b>	<b>16973</b>	<b>8232</b>
	Gmina miejska: Urban gmina:						
24	Kwidzyn .....	22	38553	18686	19867	7608	3726

Population at age								No.
produkcyjnym working			poprodukcyjnym post-working		na 1 km <sup>2</sup> per 1 km <sup>2</sup>	kobiety na 100 mężczyzn females per 100 males	w wieku nieprodukcyjnym na 100 osób w wieku produkcyjnym non-working age per 100 persons of working age	
razem total	w tym kobiety of which females	z liczby razem w wieku mobilnym of total number of mobility age	razem total	w tym kobiety of which females				
2353	1075	1478	617	417	16	100	57,7	1
2721	1263	1776	591	381	39	95	56,9	2
<b>41119</b>	<b>19153</b>	<b>26093</b>	<b>12193</b>	<b>8253</b>	<b>94</b>	<b>103</b>	<b>61,3</b>	3
21731	10237	13668	7299	5003	1983	107	63,0	4
2289	1062	1357	875	597	249	108	61,4	5
4652	2149	3081	1027	681	40	99	62,2	6
8640	3960	5514	2014	1324	50	96	57,6	7
3807	1745	2473	978	648	28	100	59,3	8
<b>62276</b>	<b>28409</b>	<b>39373</b>	<b>17236</b>	<b>11599</b>	<b>43</b>	<b>100</b>	<b>58,5</b>	9
9157	4248	5637	4173	2804	1542	108	71,6	10
5907	2568	3699	1682	1121	32	94	57,3	11
2270	1007	1418	796	544	597	101	60,6	12
3969	1775	2477	943	651	37	96	55,5	13
6195	2808	3920	1576	1074	33	99	57,2	14
5828	2598	3781	1413	978	28	97	57,0	15
7783	3581	5043	1832	1243	50	100	56,6	16
4413	1996	2864	1091	746	31	98	58,1	17
11448	5347	7304	2551	1684	68	100	54,8	18
2215	1016	1367	611	418	13	104	54,9	19
5361	2472	3281	1364	880	38	97	55,9	20
<b>54614</b>	<b>25997</b>	<b>33543</b>	<b>22272</b>	<b>15304</b>	<b>2120</b>	<b>112</b>	<b>67,5</b>	21
<b>269394</b>	<b>125082</b>	<b>171802</b>	<b>77039</b>	<b>52278</b>	<b>106</b>	<b>103</b>	<b>60,7</b>	22
<b>52267</b>	<b>24102</b>	<b>33634</b>	<b>14183</b>	<b>9686</b>	<b>100</b>	<b>101</b>	<b>59,6</b>	23
23648	11077	15194	7297	5064	1790	106	63,0	24

TABL. 1 (17). POWIERZCHNIA I LUDNOŚĆ W 2017 R. (cd.)

Stan w dniu 31 XII

AREA AND POPULATION IN 2017 (cont.)

As of 31 XII

Lp.	WYSZCZEGÓLNIENIE SPECIFICATION	Powierzchnia w km <sup>2</sup> Area in km <sup>2</sup>	Ludność				
			ogółem grand total	mężczyźni males	kobiety females	w wieku przedprodukcyjnym pre-working	
						razem total	w tym kobiety of which females
	<b>PODREGION STARO- GARDZKI (cd.):</b>						
	<b>SUBREGION (cont.):</b>						
	<b>POWIATY (cd.):</b>						
	<b>POWIATS (cont.):</b>						
	<b>Kwidziński (dok.) (cont.):</b>						
	Gmina miejsko-wiejska:						
	Urban-rural gmina:						
1	Prabuty .....	197	13165	6555	6610	2632	1250
2	w tym miasto .....	7	8710	4241	4469	1678	809
	of which city						
	Gminy wiejskie:						
	Rural gminas:						
3	Gardeja .....	193	8469	4297	4172	1911	939
4	Kwidzyn .....	207	11374	5845	5529	2375	1121
5	Ryjewo .....	104	5878	3030	2848	1152	560
6	Sadlinki .....	112	5984	2990	2994	1295	636
7	<b>Malborski .....</b>	<b>494</b>	<b>63911</b>	<b>31151</b>	<b>32760</b>	<b>11815</b>	<b>5785</b>
	Gmina miejska:						
	Urban gmina:						
8	Malbork .....	17	38723	18595	20128	6733	3285
	Gmina miejsko-wiejska:						
	Urban-rural gmina:						
9	Nowy Staw .....	114	7651	3786	3865	1478	722
10	w tym miasto .....	5	4196	2012	2184	760	374
	of which city						
	Gminy wiejskie:						
	Rural gminas:						
11	Lichnowy .....	89	4648	2334	2314	986	496
12	Malbork .....	101	4791	2412	2379	1018	498
13	Miłoradz .....	94	3397	1710	1687	668	323
14	Stare Pole .....	79	4701	2314	2387	932	461
15	<b>Starogardzki .....</b>	<b>1345</b>	<b>127868</b>	<b>63022</b>	<b>64846</b>	<b>26439</b>	<b>13002</b>
	Gminy miejskie:						
	Urban gminas:						
16	Skórcz .....	4	3609	1790	1819	787	372
17	Starogard Gdański .....	25	48060	23125	24935	9239	4481
	Gminy miejsko-wiejskie:						
	Urban-rural gminas:						
18	Czarna Woda .....	28	3227	1593	1634	554	284
19	w tym miasto .....	10	2841	1387	1454	478	245
	of which city						
20	Skarszewy .....	170	14808	7317	7491	3424	1732
21	w tym miasto .....	10	7103	3419	3684	1520	784
	of which city						
	Gminy wiejskie:						
	Rural gminas:						
22	Bobowo .....	52	3155	1596	1559	733	375
23	Kaliska .....	111	5387	2685	2702	1101	540
24	Lubichowo .....	160	6535	3299	3236	1458	663
25	Osieczna .....	123	2858	1455	1403	582	272
26	Osiek .....	156	2410	1231	1179	406	189
27	Skórcz .....	97	4643	2405	2238	989	474
28	Smętowo Graniczne .....	86	5250	2623	2627	1062	485
29	Starogard Gdański .....	195	16308	8178	8130	3543	1818
30	Zblewo .....	138	11618	5725	5893	2561	1317

Population at age								No.
produkcyjnym working			poprodukcyjnym post-working		na 1 km <sup>2</sup> per 1 km <sup>2</sup>	kobiety na 100 mężczyzn females per 100 males	w wieku nieprodukcyjnym na 100 osób w wieku produkcyjnym non-working age per 100 persons of working age	
razem total	w tym kobiety of which females	z liczby razem w wieku mobilnym of total number of mobility age	razem total	w tym kobiety of which females				
8246	3799	5188	2287	1561	67	101	59,7	1
5404	2542	3350	1628	1118	1195	105	61,2	2
5257	2383	3523	1301	850	44	97	61,1	3
7482	3366	4804	1517	1042	55	95	52,0	4
3745	1659	2338	981	629	57	94	57,0	5
3889	1818	2587	800	540	53	100	53,9	6
<b>39644</b>	<b>18428</b>	<b>24743</b>	<b>12452</b>	<b>8547</b>	<b>129</b>	<b>105</b>	<b>61,2</b>	7
23531	11056	14593	8459	5787	2257	108	64,6	8
4771	2158	2991	1402	985	67	102	60,4	9
2576	1189	1581	860	621	899	109	62,9	10
3023	1380	1945	639	438	52	99	53,8	11
3083	1419	1949	690	462	48	99	55,4	12
2198	1008	1382	531	356	36	99	54,5	13
3038	1407	1883	731	519	59	103	54,7	14
<b>79586</b>	<b>37077</b>	<b>50919</b>	<b>21843</b>	<b>14767</b>	<b>95</b>	<b>103</b>	<b>60,7</b>	15
2269	1071	1415	553	376	994	102	59,1	16
28899	13604	18530	9922	6850	1901	108	66,3	17
2020	914	1192	653	436	116	103	59,8	18
1765	801	1041	598	408	286	105	61,0	19
9247	4316	5964	2137	1443	87	102	60,1	20
4511	2150	2850	1072	750	658	108	57,5	21
1988	903	1312	434	281	61	98	58,7	22
3438	1601	2157	848	561	49	101	56,7	23
4056	1882	2560	1021	691	41	98	61,1	24
1825	834	1137	451	297	23	96	56,6	25
1475	665	882	529	325	15	96	63,4	26
2941	1301	1901	713	463	48	93	57,9	27
3290	1524	2097	898	618	61	100	59,6	28
10696	4963	6962	2069	1349	83	99	52,5	29
7442	3499	4810	1615	1077	84	103	56,1	30

TABL. 1 (17). **POWIERZCHNIA I LUDNOŚĆ W 2017 R. (dok.)**

Stan w dniu 31 XII

AREA AND POPULATION IN 2017 (cont.)

As of 31 XII

Lp.	WYSZCZEGÓLNIENIE SPECIFICATION	Powierzchnia w km <sup>2</sup> Area in km <sup>2</sup>	Ludność				
			ogółem grand total	mężczyźni males	kobiety females	w wieku przedprodukcyjnym pre-working	
						razem total	w tym kobiety of which females
	<b>PODREGION STARO-GARDZKI (dok.): SUBREGION (cont.): POWIATY (dok.): POWIATS (cont.):</b>						
1	<b>Sztumski .....</b>	<b>731</b>	<b>41946</b>	<b>20826</b>	<b>21120</b>	<b>8187</b>	<b>4021</b>
	Gminy miejsko-wiejskie: Urban-rural gminas:						
2	Dzierżoń .....	131	9329	4655	4674	1808	835
3	w tym miasto .....	4	5413	2648	2765	961	445
	of which city						
4	Sztum .....	181	18578	9065	9513	3498	1756
5	w tym miasto .....	5	10127	4777	5350	1723	886
	of which city						
	Gminy wiejskie: Rural gminas:						
6	Mikołajki Pomorskie ....	92	3682	1852	1830	817	415
7	Stary Dzierżoń .....	186	4046	2045	2001	791	398
8	Stary Targ .....	141	6311	3209	3102	1273	617
9	<b>Tczewski .....</b>	<b>697</b>	<b>115896</b>	<b>56969</b>	<b>58927</b>	<b>23197</b>	<b>11273</b>
	Gmina miejska: Urban gmina:						
10	Tczew .....	22	60257	28959	31298	11481	5618
	Gminy miejsko-wiejskie: Urban-rural gminas:						
11	Gniew .....	194	15651	7804	7847	3047	1498
12	w tym miasto .....	7	6791	3267	3524	1267	618
	of which city						
13	Pelplin .....	141	16410	8198	8212	3323	1600
14	w tym miasto .....	4	7912	3963	3949	1432	666
	of which city						
	Gminy wiejskie: Rural gminas:						
15	Morzeszczyn .....	91	3674	1876	1798	832	403
16	Subkowy .....	78	5493	2806	2687	1220	608
17	Tczew .....	171	14411	7326	7085	3294	1546
18	<b>PODREGION TRÓJMIEJSKI .....</b>	<b>414</b>	<b>747093</b>	<b>353538</b>	<b>393555</b>	<b>123697</b>	<b>60066</b>
	<b>SUBREGION MIASTA NA PRAWACH POWIATU: CITIES WITH POWIAT STATUS:</b>						
19	<b>Gdańsk .....</b>	<b>262</b>	<b>464254</b>	<b>220167</b>	<b>244087</b>	<b>79252</b>	<b>38380</b>
20	<b>Gdynia .....</b>	<b>135</b>	<b>246306</b>	<b>116372</b>	<b>129934</b>	<b>39893</b>	<b>19475</b>
21	<b>Sopot .....</b>	<b>17</b>	<b>36533</b>	<b>16999</b>	<b>19534</b>	<b>4552</b>	<b>2211</b>

Population at age								No.
produkcyjnym working			poprodukcyjnym post-working		na 1 km <sup>2</sup> per 1 km <sup>2</sup>	kobiety na 100 mężczyzn females per 100 males	w wieku nieprodukcyjnym na 100 osób w wieku produkcyjnym non-working age per 100 persons of working age	
razem total	w tym kobiety of which females	z liczby razem w wieku mobilnym of total number of mobility age	razem total	w tym kobiety of which females				
<b>26568</b>	<b>12188</b>	<b>16813</b>	<b>7191</b>	<b>4911</b>	<b>57</b>	<b>101</b>	<b>57,9</b>	1
5968	2737	3771	1553	1102	71	100	56,3	2
3450	1612	2168	1002	708	1388	104	56,9	3
11686	5454	7381	3394	2303	103	105	59,0	4
6263	2990	3897	2141	1474	2206	112	61,7	5
2307	1052	1434	558	363	40	99	59,6	6
2567	1150	1598	688	453	22	98	57,6	7
4040	1795	2629	998	690	45	97	56,2	8
<b>71329</b>	<b>33287</b>	<b>45693</b>	<b>21370</b>	<b>14367</b>	<b>166</b>	<b>103</b>	<b>62,5</b>	9
36212	17183	23278	12564	8497	2692	108	66,4	10
9720	4403	6102	2884	1946	81	101	61,0	11
4000	1877	2484	1524	1029	1124	108	69,8	12
10303	4755	6583	2784	1857	116	100	59,3	13
4883	2219	3049	1597	1064	1790	100	62,0	14
2316	1053	1452	526	342	40	96	58,6	15
3516	1583	2196	757	496	71	96	56,2	16
9262	4310	6082	1855	1229	84	97	55,6	17
<b>440194</b>	<b>211149</b>	<b>282758</b>	<b>183202</b>	<b>122340</b>	<b>1803</b>	<b>111</b>	<b>69,7</b>	18
<b>274719</b>	<b>131994</b>	<b>178679</b>	<b>110283</b>	<b>73713</b>	<b>1772</b>	<b>111</b>	<b>69,0</b>	19
<b>144676</b>	<b>69335</b>	<b>91275</b>	<b>61737</b>	<b>41124</b>	<b>1823</b>	<b>112</b>	<b>70,2</b>	20
<b>20799</b>	<b>9820</b>	<b>12804</b>	<b>11182</b>	<b>7503</b>	<b>2114</b>	<b>115</b>	<b>75,6</b>	21

TABL. 2 (18). LUDNOŚĆ WEDŁUG PŁCI ORAZ BIOLOGICZNYCH I EDUKACYJNYCH GRUP WIEKU W 2017 R.

Stan w dniu 31 XII

POPULATION BY SEX AND BIOLOGICAL AND EDUCATIONAL AGE GROUPS IN 2017

As of 31 XII

WYSZCZEGÓLNIENIE SPECIFICATION	Biologiczne grupy wieku Biological age groups			Edukacyjne grupy wieku Educational age groups					
	0–14 lat	15–64	65 lat i więcej and more	3–6 lat	7–12	13–15	16–18	19–24 lata	
o – ogółem total									
k – w tym kobiety of which females									
<b>WOJEWÓDZTWO VOIVODSHIP</b>	<b>o</b>	<b>385138</b>	<b>1570901</b>	<b>368212</b>	<b>100964</b>	<b>160440</b>	<b>67994</b>	<b>70644</b>	<b>157564</b>
	<b>k</b>	<b>187287</b>	<b>786902</b>	<b>218111</b>	<b>49167</b>	<b>77916</b>	<b>33078</b>	<b>34490</b>	<b>77153</b>
miasta .....	o	223630	987629	273578	59135	91748	38099	39524	88034
urban areas	k	108713	502900	164391	28839	44480	18483	19161	43463
wieś .....	o	161508	583272	94634	41829	68692	29895	31120	69530
rural areas	k	78574	284002	53720	20328	33436	14595	15329	33690
<b>Podregion chojnicki .....</b>	<b>o</b>	<b>39734</b>	<b>154593</b>	<b>31913</b>	<b>10073</b>	<b>16924</b>	<b>7559</b>	<b>7717</b>	<b>17474</b>
<b>Subregion</b>	<b>k</b>	<b>19314</b>	<b>76054</b>	<b>18703</b>	<b>4869</b>	<b>8204</b>	<b>3767</b>	<b>3811</b>	<b>8485</b>
Powiaty:									
Powiaty:									
chojnicki .....	o	17145	66199	13907	4277	7372	3141	3419	7466
	k	8322	32656	8241	2061	3590	1548	1681	3620
człuchowski .....	o	9012	39405	8261	2301	3860	1887	1756	4345
	k	4419	19395	4854	1121	1896	953	847	2140
kościerski .....	o	13577	48989	9745	3495	5692	2531	2542	5663
	k	6573	24003	5608	1687	2718	1266	1283	2725
<b>Podregion gdański .....</b>	<b>o</b>	<b>113534</b>	<b>397622</b>	<b>71049</b>	<b>29764</b>	<b>47171</b>	<b>19932</b>	<b>20146</b>	<b>43377</b>
<b>Subregion</b>	<b>k</b>	<b>55202</b>	<b>197794</b>	<b>40826</b>	<b>14437</b>	<b>22939</b>	<b>9680</b>	<b>9902</b>	<b>21168</b>
Powiaty:									
Powiaty:									
gdański .....	o	21899	78794	13290	5691	9262	3711	3732	7751
	k	10733	39589	7654	2799	4546	1772	1819	3816
kartuski .....	o	29450	89739	14652	7587	11994	5226	5094	10853
	k	14344	44406	8255	3671	5792	2556	2541	5310
nowodworski .....	o	5580	25116	5195	1442	2411	1049	1118	2860
	k	2728	12281	3095	705	1171	517	572	1369
pucki .....	o	15445	58318	10924	4013	6600	2931	2933	6317
	k	7539	28915	6267	1992	3207	1419	1440	3086
wejherowski .....	o	41160	145655	26988	11031	16904	7015	7269	15596
	k	19858	72603	15555	5270	8223	3416	3530	7587
<b>Podregion słupski .....</b>	<b>o</b>	<b>52978</b>	<b>230896</b>	<b>51795</b>	<b>13876</b>	<b>22396</b>	<b>9813</b>	<b>10617</b>	<b>24086</b>
<b>Subregion</b>	<b>k</b>	<b>25732</b>	<b>114697</b>	<b>30750</b>	<b>6720</b>	<b>10863</b>	<b>4777</b>	<b>5143</b>	<b>11728</b>
Powiaty:									
Powiaty:									
bytowski .....	o	13755	54714	10665	3621	5589	2569	2787	6324
	k	6658	26909	6165	1751	2719	1251	1336	3130
łęborski .....	o	10978	45710	9645	2850	4726	2021	2071	5075
	k	5331	22658	5705	1379	2309	976	988	2426
słupski .....	o	15952	69300	13485	4127	7002	3004	3420	7397
	k	7728	33757	7848	2005	3363	1464	1686	3539
Miasto na prawach powiatu:									
City with powiat status:									
Słupsk .....	o	12293	61172	18000	3278	5079	2219	2339	5290
	k	6015	31373	11032	1585	2472	1086	1133	2633
<b>Podregion starogardzki .....</b>	<b>o</b>	<b>72497</b>	<b>299066</b>	<b>61481</b>	<b>18648</b>	<b>31563</b>	<b>13398</b>	<b>14461</b>	<b>32464</b>
<b>Subregion</b>	<b>k</b>	<b>35338</b>	<b>147615</b>	<b>36720</b>	<b>9149</b>	<b>15397</b>	<b>6448</b>	<b>7098</b>	<b>15758</b>
Powiaty:									
Powiaty:									
kwidziński .....	o	14164	58118	11141	3631	6164	2771	2866	6385
	k	6859	28517	6644	1758	3024	1307	1409	3084
malborski .....	o	9831	44197	9883	2472	4322	1880	2044	4571
	k	4809	21973	5978	1225	2085	906	1004	2271
starogardzki .....	o	22271	88013	17584	5752	9710	3970	4256	9900
	k	10911	43427	10508	2835	4797	1899	2119	4828
sztumski .....	o	6807	29503	5636	1780	2901	1301	1422	3339
	k	3331	14433	3356	883	1392	654	686	1574
tczewski .....	o	19424	79235	17237	5013	8466	3476	3873	8269
	k	9428	39265	10234	2448	4099	1682	1880	4001



TABL. 2 (18). LUDNOŚĆ WEDŁUG PŁCI ORAZ BIOLOGICZNYCH I EDUKACYJNYCH GRUP WIEKU W 2017 R. (dok.)

Stan w dniu 31 XII

POPULATION BY SEX AND BIOLOGICAL AND EDUCATIONAL AGE GROUPS IN 2017 (cont.)

As of 31 XII

WYSZCZEGÓLNIENIE SPECIFICATION	o – ogółem total k – w tym kobiety of which females	Biologiczne grupy wieku Biological age groups			Edukacyjne grupy wieku Educational age groups				
		0–14 lat	15–64	65 lat i więcej and more	3–6 lat	7–12	13–15	16–18	19–24 lata
<b>Podregion trójmiejski ....</b> <b>Subregion</b>	<b>o</b> <b>k</b>	<b>106395</b> <b>51701</b>	<b>488724</b> <b>250742</b>	<b>151974</b> <b>91112</b>	<b>28603</b> <b>13992</b>	<b>42386</b> <b>20513</b>	<b>17292</b> <b>8406</b>	<b>17703</b> <b>8536</b>	<b>40163</b> <b>20014</b>
Miasta na prawach powiatu: Cities with powiat status:									
Gdańsk .....	o k	68740 33301	304314 156156	91200 54630	18453 8973	27020 13074	10619 5144	10807 5195	24635 12403
Gdynia .....	o k	33774 16509	161265 82771	51267 30654	9063 4482	13809 6701	6002 2921	6236 3025	13623 6650
Sopot .....	o k	3881 1891	23145 11815	9507 5828	1087 537	1557 738	671 341	660 316	1905 961

TABL. 3 (19). RUCH NATURALNY LUDNOŚCI W 2017 R.

VITAL STATISTICS OF POPULATION IN 2017

WYSZCZEGÓLNIENIE SPECIFICATION	Małżeństwa Marriages	Urodzenia żywe Live births	Zgony Deaths		Przyrost naturalny Natural increase	Małżeństwa Marriages	Urodzenia żywe Live births	Zgony Deaths		Przyrost naturalny Natural increase
			ogółem total	w tym niemowląt of which infants				ogółem total	w tym niemowląt <sup>a</sup> of which infants <sup>a</sup>	
			w liczbach bezwzględnych in absolute numbers					na 1000 ludności per 1000 population		
<b>WOJEWÓDZTWO VOIVODSHIP</b>	<b>12594</b>	<b>27481</b>	<b>21650</b>	<b>104</b>	<b>5831</b>	<b>5,4</b>	<b>11,8</b>	<b>9,3</b>	<b>3,8</b>	<b>2,5</b>
miasta .....	7939	16384	15240	56	1144	5,3	11,0	10,3	3,4	0,8
wieś .....	4655	11097	6410	48	4687	5,6	13,3	7,7	4,3	5,6
<b>PODREGION CHOJNICKI SUBREGION</b>	<b>1302</b>	<b>2778</b>	<b>1961</b>	<b>9</b>	<b>817</b>	<b>5,8</b>	<b>12,3</b>	<b>8,7</b>	<b>3,2</b>	<b>3,6</b>
POWIATY: POWIATS:										
<b>Chojnicki .....</b>	<b>582</b>	<b>1247</b>	<b>852</b>	<b>4</b>	<b>395</b>	<b>6,0</b>	<b>12,8</b>	<b>8,8</b>	<b>3,2</b>	<b>4,1</b>
Gmina miejska: Urban gmina:										
Chojnice .....	239	479	381	-	98	6,0	12,0	9,5	-	2,5
Gminy miejsko-wiejskie: Urban-rural gminas:										
Brusy .....	96	238	134	1	104	6,7	16,5	9,3	4,2	7,2
w tym miasto .....	32	88	38	-	50	6,2	16,9	7,3	-	9,6
of which city										
Czersk .....	116	262	207	3	55	5,4	12,1	9,6	11,5	2,5
w tym miasto .....	42	103	114	2	-11	4,2	10,3	11,5	19,4	-1,1
of which city										
Gminy wiejskie: Rural gminas:										
Chojnice .....	119	241	111	-	130	6,3	12,8	5,9	-	6,9
Konarzyny .....	12	27	19	-	8	5,3	11,9	8,4	-	3,5
<b>Człuchowski .....</b>	<b>285</b>	<b>594</b>	<b>533</b>	<b>2</b>	<b>61</b>	<b>5,0</b>	<b>10,5</b>	<b>9,4</b>	<b>3,4</b>	<b>1,1</b>
Gmina miejska: Urban gmina:										
Człuchów .....	58	134	139	2	-5	4,2	9,6	10,0	14,9	-0,4
Gminy miejsko-wiejskie: Urban-rural gminas:										
Czarne .....	53	73	86	-	-13	5,7	7,9	9,3	-	-1,4
w tym miasto .....	36	44	55	-	-11	6,0	7,3	9,1	-	-1,8
of which city										
Debrzno .....	60	106	91	-	15	6,5	11,6	9,9	-	1,6
w tym miasto .....	29	53	44	-	9	5,6	10,3	8,5	-	1,7
of which city										

a Na 1000 urodzeń żywych.

a Per 1000 live births.

TABL. 3 (19). RUCH NATURALNY LUDNOŚCI W 2017 R. (cd.)

VITAL STATISTICS OF POPULATION IN 2017 (cont.)

WYSZCZEGÓLNIENIE SPECIFICATION	Mażeń- stwa Mar- riages	Uro- dzenia żywe Live births	Zgony Deaths		Przy- rost natu- ralny Natural in- crease	Mażeń- stwa Mar- riages	Uro- dzenia żywe Live births	Zgony Deaths		Przy- rost natu- ralny Natural in- crease
			ogółem total	w tym niemow- ląt of which infants				ogółem total	w tym niemow- ląt <sup>a</sup> of which infants <sup>a</sup>	
w liczbach bezwzględnych in absolute numbers					na 1000 ludności per 1000 population					
<b>PODREGION CHOJNICKI (dok.): SUBREGION (cont.):</b>										
<b>POWIATY (dok.): POWIATS (cont.):</b>										
<b>Człuchowski (dok.) (cont.):</b>										
Gminy wiejskie: Rural gminas:										
Człuchów .....	48	123	99	-	24	4,4	11,2	9,0	-	2,2
Koczala .....	19	38	40	-	-2	5,6	11,2	11,8	-	-0,6
Przechlewo .....	25	78	44	-	34	3,9	12,3	6,9	-	5,3
Rzeczenica .....	22	42	34	-	8	6,0	11,4	9,3	-	2,2
<b>Kościerski .....</b>	<b>435</b>	<b>937</b>	<b>576</b>	<b>3</b>	<b>361</b>	<b>6,0</b>	<b>13,0</b>	<b>8,0</b>	<b>3,2</b>	<b>5,0</b>
Gmina miejska: Urban gmina:										
Kościerzyna .....	150	292	208	-	84	6,3	12,2	8,7	-	3,5
Gminy wiejskie: Rural gminas:										
Dziemiiany .....	30	51	34	-	17	6,9	11,8	7,9	-	3,9
Karsin .....	26	81	61	-	20	4,2	12,9	9,7	-	3,2
Kościerzyna .....	91	222	98	1	124	5,8	14,1	6,2	4,5	7,9
Liniewo .....	32	54	44	-	10	6,9	11,6	9,5	-	2,2
Lipusz .....	25	59	33	-	26	6,8	16,0	9,0	-	7,1
Nowa Karczma .....	39	80	56	1	24	5,7	11,7	8,2	12,5	3,5
Stara Kiszewa .....	42	98	42	1	56	6,3	14,7	6,3	10,2	8,4
<b>PODREGION GDAŃSKI SUBREGION</b>	<b>3242</b>	<b>8262</b>	<b>4312</b>	<b>26</b>	<b>3950</b>	<b>5,6</b>	<b>14,3</b>	<b>7,5</b>	<b>3,1</b>	<b>6,8</b>
<b>POWIATY: POWIATS:</b>										
<b>Gdański .....</b>	<b>609</b>	<b>1524</b>	<b>753</b>	<b>6</b>	<b>771</b>	<b>5,4</b>	<b>13,5</b>	<b>6,7</b>	<b>3,9</b>	<b>6,8</b>
Gmina miejska: Urban gmina:										
Pruszcz Gdański .....	184	448	248	1	200	6,1	14,8	8,2	2,2	6,6
Gminy wiejskie: Rural gminas:										
Cedry Wielkie .....	34	78	43	-	35	4,9	11,2	6,2	-	5,0
Kolbudy .....	71	185	92	4	93	4,3	11,2	5,5	21,6	5,6
Pruszcz Gdański .....	161	471	130	1	341	5,6	16,5	4,6	2,1	11,9
Przywidz .....	33	64	62	-	2	5,7	11,0	10,6	-	0,3
Pszczółki .....	56	114	65	-	49	6,0	12,2	7,0	-	5,3
Suchy Dąb .....	24	44	37	-	7	5,7	10,4	8,8	-	1,7
Trąbki Wielkie .....	46	120	76	-	44	4,2	10,9	6,9	-	4,0
<b>Kartuski .....</b>	<b>807</b>	<b>2334</b>	<b>933</b>	<b>6</b>	<b>1401</b>	<b>6,1</b>	<b>17,6</b>	<b>7,0</b>	<b>2,6</b>	<b>10,6</b>
Gminy miejsko-wiejskie: Urban-rural gminas:										
Kartuzy .....	177	515	306	1	209	5,3	15,3	9,1	1,9	6,2
w tym miasto .....	74	221	164	-	57	5,0	15,1	11,2	-	3,9
of which city										
Żukowo .....	219	634	201	1	433	6,0	17,4	5,5	1,6	11,9
w tym miasto .....	44	84	45	-	39	6,7	12,7	6,8	-	5,9
of which city										
Gminy wiejskie: Rural gminas:										
Chmielno .....	46	135	56	-	79	6,1	17,8	7,4	-	10,4
Przodkowo .....	65	151	60	-	91	7,2	16,7	6,6	-	10,0
Sierakowice .....	133	423	138	3	285	6,9	21,9	7,1	7,1	14,7
Somonino .....	67	190	53	-	137	6,4	18,1	5,0	-	13,0
Stężycza .....	71	193	71	1	122	6,9	18,7	6,9	5,2	11,8
Sulęczyno .....	29	93	48	-	45	5,3	17,1	8,9	-	8,3

a Na 1000 urodzeń żywych.

a Per 1000 live births.

TABL. 3 (19). RUCH NATURALNY LUDNOŚCI W 2017 R. (cd.)

VITAL STATISTICS OF POPULATION IN 2017 (cont.)

WYSZCZEGÓLNIENIE SPECIFICATION	Mażeń- stwa Mar- riages	Uro- dzenia żywe Live births	Zgony Deaths		Przy- rost natu- ralny Natural in- crease	Mażeń- stwa Mar- riages	Uro- dzenia żywe Live births	Zgony Deaths		Przy- rost natu- ralny Natural in- crease
			ogółem total	w tym niemow- ląt of which infants				ogółem total	w tym niemow- ląt <sup>a</sup> of which infants <sup>a</sup>	
<b>PODREGION GDAŃSKI (dok.): SUBREGION (cont.): POWIATY (dok.): POWIATS (cont.):</b>										
<b>Nowodworski .....</b>	<b>139</b>	<b>339</b>	<b>355</b>	<b>1</b>	<b>-16</b>	<b>3,9</b>	<b>9,4</b>	<b>9,9</b>	<b>2,9</b>	<b>-0,4</b>
Gmina miejska:										
Urban gmina:										
Krynica Morska .....	5	8	11	-	-3	3,8	6,0	8,3	-	-2,3
Gmina miejsko-wiejska:										
Urban-rural gmina:										
Nowy Dwór Gdański	70	173	160	1	13	3,9	9,7	8,9	5,8	0,7
w tym miasto .....	49	103	96	1	7	4,9	10,3	9,6	9,7	0,7
of which city										
Gminy wiejskie:										
Rural gminas:										
Ostaszewo .....	16	38	30	-	8	4,9	11,7	9,3	-	2,5
Stegna .....	37	93	119	-	-26	3,8	9,5	12,1	-	-2,6
Sztutowo .....	11	27	35	-	-8	3,0	7,4	9,5	-	-2,2
<b>Pucki .....</b>	<b>455</b>	<b>1041</b>	<b>699</b>	<b>7</b>	<b>342</b>	<b>5,4</b>	<b>12,4</b>	<b>8,3</b>	<b>6,7</b>	<b>4,1</b>
Gminy miejskie:										
Urban gminas:										
Hel .....	11	20	32	-	-12	3,2	5,9	9,4	-	-3,5
Puck .....	60	129	146	-	-17	5,3	11,4	12,9	-	-1,5
Gminy miejsko-wiejskie:										
Urban-rural gminas:										
Jastarnia .....	11	37	39	-	-2	2,9	9,8	10,3	-	-0,5
w tym miasto .....	10	30	30	-	0	3,7	11,0	11,0	-	0,0
of which city										
Władysławowo .....	92	158	119	1	39	6,0	10,2	7,7	6,3	2,5
w tym miasto .....	67	99	86	1	13	6,7	9,9	8,6	10,1	1,3
of which city										
Gminy wiejskie:										
Rural gminas:										
Kosakowo .....	87	196	68	2	128	6,4	14,3	5,0	10,2	9,3
Krokowa .....	56	160	94	1	66	5,2	14,9	8,8	6,3	6,2
Puck .....	138	341	201	3	140	5,3	13,2	7,8	8,8	5,4
<b>Wejherowski .....</b>	<b>1232</b>	<b>3024</b>	<b>1572</b>	<b>6</b>	<b>1452</b>	<b>5,8</b>	<b>14,2</b>	<b>7,4</b>	<b>2,0</b>	<b>6,8</b>
Gminy miejskie:										
Urban gminas:										
Reda .....	185	407	154	-	253	7,4	16,4	6,2	-	10,2
Rumia .....	278	629	375	1	254	5,8	13,0	7,8	1,6	5,3
Wejherowo .....	255	644	460	-	184	5,1	12,9	9,2	-	3,7
Gminy wiejskie:										
Rural gminas:										
Choczewo .....	34	69	50	-	19	6,1	12,4	9,0	-	3,4
Gniewino .....	44	93	73	-	20	5,9	12,4	9,8	-	2,7
Linia .....	43	101	51	-	50	6,8	16,1	8,1	-	7,9
Luzino .....	83	258	94	1	164	5,3	16,4	6,0	3,9	10,4
Łęczycze .....	69	138	76	-	62	5,7	11,5	6,3	-	5,1
Szemud .....	106	287	120	4	167	6,1	16,6	7,0	13,9	9,7
Wejherowo .....	135	398	119	-	279	5,4	15,9	4,7	-	11,1
<b>PODREGION SŁUPSKI SUBREGION</b>	<b>1718</b>	<b>3608</b>	<b>3289</b>	<b>20</b>	<b>319</b>	<b>5,1</b>	<b>10,8</b>	<b>9,8</b>	<b>5,5</b>	<b>1,0</b>
<b>POWIATY: POWIATS:</b>										
<b>Bytowski .....</b>	<b>451</b>	<b>1055</b>	<b>687</b>	<b>6</b>	<b>368</b>	<b>5,7</b>	<b>13,4</b>	<b>8,7</b>	<b>5,7</b>	<b>4,7</b>
Gminy miejsko-wiejskie:										
Urban-rural gminas:										
Bytów .....	150	356	206	-	150	5,9	14,0	8,1	-	5,9
w tym miasto .....	105	230	161	-	69	6,2	13,5	9,5	-	4,1
of which city										

a Na 1000 urodzeń żywych.

a Per 1000 live births.

TABL. 3 (19). RUCH NATURALNY LUDNOŚCI W 2017 R. (cd.)

VITAL STATISTICS OF POPULATION IN 2017 (cont.)

WYSZCZEGÓLNIENIE SPECIFICATION	Małżeń- stwa Mar- riages	Uro- dzenia żywe Live births	Zgony Deaths		Przy- rost natu- ralny Natural in- crease	Małżeń- stwa Mar- riages	Uro- dzenia żywe Live births	Zgony Deaths		Przy- rost natu- ralny Natural in- crease
			ogółem total	w tym niemow- lą of which infants				ogółem total	w tym niemow- lą <sup>a</sup> of which infants <sup>a</sup>	
	w liczbach bezwzględnych in absolute numbers					na 1000 ludności per 1000 population				
<b>PODREGION SŁUPSKI</b> <b>(dok.):</b> <b>SUBREGION (cont.):</b> POWIATY (dok.): POWIATS (cont.): <b>Bytowski (dok.) (cont.):</b> Gminy miejsko-wiejskie (dok.): Urban-rural gminas (cont.): Miastko ..... 91 196 190 - 6 4,6 9,9 9,6 - 0,3 w tym miasto ..... 36 91 116 - -25 3,4 8,6 10,9 - -2,4 of which city Gminy wiejskie: Rural gminas: Borzytuchom ..... 19 64 24 1 40 5,9 20,0 7,5 15,6 12,5 Czarna Dąbrówka ..... 28 86 57 - 29 4,8 14,7 9,7 - 4,9 Kołczygłowy ..... 25 46 36 1 10 5,9 10,8 8,5 21,7 2,4 Lipnica ..... 56 93 47 1 46 10,8 18,0 9,1 10,8 8,9 Parchowo ..... 22 54 33 2 21 5,9 14,5 8,8 37,0 5,6 Studzienice ..... 17 53 35 - 18 4,6 14,5 9,6 - 4,9 Trzebielino ..... 20 42 25 - 17 5,4 11,3 6,7 - 4,6 Tuchomie ..... 23 65 34 1 31 5,4 15,4 8,0 15,4 7,3 <b>Lęborski ..... 350 725 621 3 104 5,3 10,9 9,4 4,1 1,6</b> Gminy miejskie: Urban gminas: Lębork ..... 182 368 370 3 -2 5,1 10,4 10,5 8,2 -0,1 Łeba ..... 17 14 33 - -19 4,6 3,8 8,9 - -5,1 Gminy wiejskie: Rural gminas: Cewice ..... 47 114 50 - 64 6,2 15,1 6,6 - 8,5 Nowa Wieś Lęborska ..... 75 164 114 - 50 5,5 12,1 8,4 - 3,7 Wicko ..... 29 65 54 - 11 4,8 10,8 9,0 - 1,8 <b>Słupski ..... 509 963 953 6 10 5,2 9,8 9,7 6,2 0,1</b> Gmina miejska: Urban gmina: Ustka ..... 74 117 199 - -82 4,7 7,4 12,6 - -5,2 Gmina miejsko-wiejska: Urban-rural gmina: Kępice ..... 39 71 82 - -11 4,2 7,6 8,8 - -1,2 w tym miasto ..... 11 26 36 - -10 3,0 7,1 9,8 - -2,7 of which city Gminy wiejskie: Rural gminas: Darnica ..... 42 69 58 - 11 6,8 11,1 9,3 - 1,8 Dębica Kaszubska ... 60 92 76 - 16 6,2 9,4 7,8 - 1,6 Główczyce ..... 58 92 108 1 -16 6,3 10,0 11,7 10,9 -1,7 Kobylnica ..... 62 135 104 - 31 5,2 11,3 8,7 - 2,6 Potęgowo ..... 45 88 70 2 18 6,4 12,6 10,0 22,7 2,6 Słupsk ..... 74 190 132 - 58 4,2 10,8 7,5 - 3,3 Smoldzino ..... 19 28 39 2 -11 5,6 8,2 11,4 71,4 -3,2 Ustka ..... 36 81 85 1 -4 4,3 9,7 10,1 12,3 -0,5 <b>MIASTO NA PRAWACH POWIATU: CITY WITH POWIAT STATUS: Słupsk ..... 408 865 1028 5 -163 4,4 9,4 11,2 5,8 -1,8</b>										

a Na 1000 urodzeń żywych.

a Per 1000 live births.

TABL. 3 (19). RUCH NATURALNY LUDNOŚCI W 2017 R. (cd.)

VITAL STATISTICS OF POPULATION IN 2017 (cont.)

WYSZCZEGÓLNIENIE SPECIFICATION	Małżeństwa Marriages	Urodzenia żywe Live births	Zgony Deaths		Przyrost natu- ralny Natural in- crease	Małżeństwa Mar- riages	Uro- dzenia żywe Live births	Zgony Deaths		Przy- rost natu- ralny Natural in- crease
			ogółem total	w tym niemow- ląt of which infants				ogółem total	w tym niemow- ląt <sup>a</sup> of which infants <sup>a</sup>	
<b>PODREGION STARO- GARDZKI</b> .....	<b>2260</b>	<b>4684</b>	<b>3977</b>	<b>14</b>	<b>707</b>	<b>5,2</b>	<b>10,8</b>	<b>9,2</b>	<b>3,0</b>	<b>1,6</b>
<b>SUBREGION</b>										
<b>POWIATY: POWIATS:</b>										
<b>Kwidzyński</b> .....	<b>443</b>	<b>861</b>	<b>791</b>	<b>3</b>	<b>70</b>	<b>5,3</b>	<b>10,3</b>	<b>9,5</b>	<b>3,5</b>	<b>0,8</b>
Gmina miejska:										
Urban gmina:										
Kwidzyn .....	184	436	357	1	79	4,8	11,3	9,2	2,3	2,0
Gmina miejsko-wiejska:										
Urban-rural gmina:										
Prabuty .....	74	114	129	-	-15	5,6	8,7	9,8	-	-1,1
w tym miasto .....	46	96	83	-	-13	5,3	11,0	9,5	-	1,5
of which city										
Gminy wiejskie:										
Rural gminas:										
Gardeja .....	42	101	78	1	23	5,0	11,9	9,2	9,9	2,7
Kwidzyn .....	71	97	90	1	7	6,2	8,5	7,9	10,3	0,6
Ryjewo .....	35	57	80	-	-23	5,9	9,6	13,5	-	-3,9
Sadlinki .....	37	56	57	-	-1	6,2	9,4	9,6	-	-0,2
<b>Malborski</b> .....	<b>310</b>	<b>625</b>	<b>639</b>	<b>2</b>	<b>-14</b>	<b>4,8</b>	<b>9,8</b>	<b>10,0</b>	<b>3,2</b>	<b>-0,2</b>
Gmina miejska:										
Urban gmina:										
Malbork .....	185	365	421	-	-56	4,8	9,4	10,9	-	-1,4
Gmina miejsko-wiejska:										
Urban-rural gmina:										
Nowy Staw .....	33	75	80	-	-5	4,3	9,8	10,5	-	-0,7
w tym miasto .....	15	45	49	-	-4	3,6	10,8	11,7	-	-1,0
of which city										
Gminy wiejskie:										
Rural gminas:										
Lichnowy .....	27	50	53	-	-3	5,8	10,7	11,3	-	-0,6
Malbork .....	19	58	21	-	37	4,0	12,2	4,4	-	7,8
Miłoradz .....	24	33	23	1	10	7,1	9,7	6,8	30,3	2,9
Stare Pole .....	22	44	41	1	3	4,7	9,4	8,7	22,7	0,6
<b>Starogardzki</b> .....	<b>735</b>	<b>1462</b>	<b>1056</b>	<b>4</b>	<b>406</b>	<b>5,8</b>	<b>11,5</b>	<b>8,3</b>	<b>2,7</b>	<b>3,2</b>
Gminy miejskie:										
Urban gminas:										
Skórcz .....	26	42	26	-	16	7,3	11,8	7,3	-	4,5
Starogard Gdański .....	261	491	446	-	45	5,4	10,2	9,3	-	0,9
Gminy miejsko-wiejskie:										
Urban-rural gminas:										
Czarna Woda .....	17	25	28	-	-3	5,3	7,7	8,7	-	-0,9
w tym miasto .....	16	22	22	-	0	5,6	7,7	7,7	-	0,0
of which city										
Skarszewy .....	92	191	106	1	85	6,2	12,9	7,2	5,2	5,7
w tym miasto .....	40	86	51	-	35	5,6	12,0	7,1	-	4,9
of which city										
Gminy wiejskie:										
Rural gminas:										
Bobowo .....	17	32	18	-	14	5,4	10,1	5,7	-	4,4
Kaliska .....	29	61	40	-	21	5,4	11,4	7,5	-	3,9
Lubichowo .....	37	90	59	-	31	5,7	13,9	9,1	-	4,8
Osieczna .....	12	26	36	1	-10	4,2	9,1	12,6	38,5	-3,5
Osiek .....	15	19	27	-	-8	6,2	7,8	11,1	-	-3,3
Skórcz .....	22	60	20	1	40	4,8	13,0	4,3	16,7	8,7
Smętowo Graniczne .....	29	70	51	1	19	5,5	13,4	9,7	14,3	3,6
Starogard Gdański .....	109	202	107	-	95	6,7	12,5	6,6	-	5,9
Zblewo .....	69	153	92	-	61	6,0	13,2	7,9	-	5,3

a Na 1000 urodzeń żywych.

a Per 1000 live births.

TABL. 3 (19). RUCH NATURALNY LUDNOŚCI W 2017 R. (dok.)

VITAL STATISTICS OF POPULATION IN 2017 (cont.)

WYSZCZEGÓLNIENIE SPECIFICATION	Mażeń- stwa Mar- riages	Uro- dzenia żywe Live births	Zgony Deaths		Przy- rost natu- ralny Natural in- crease	Mażeń- stwa Mar- riages	Uro- dzenia żywe Live births	Zgony Deaths		Przy- rost natu- ralny Natural in- crease
			ogółem total	w tym niemow- ląt <sup>a</sup> of which infants				ogółem total	w tym niemow- ląt <sup>a</sup> of which infants	
	w liczbach bezwzględnych in absolute numbers					na 1000 ludności per 1000 population				
<b>PODREGION STARO- GARDZKI (dok.): SUBREGION (cont.): POWIATY (dok.): POWIATS (cont.):</b>										
<b>Sztumski .....</b>	<b>197</b>	<b>405</b>	<b>413</b>	<b>-</b>	<b>-8</b>	<b>4,7</b>	<b>9,6</b>	<b>9,8</b>	<b>-</b>	<b>-0,2</b>
Gminy miejsko-wiejskie: Urban-rural gminas:										
Dzierzgoń .....	52	79	99	-	-20	5,6	8,4	10,6	-	-2,1
w tym miasto .....	24	34	51	-	-17	4,4	6,2	9,3	-	-3,1
of which city										
Sztum .....	80	167	172	-	-5	4,3	9,0	9,2	-	-0,3
w tym miasto .....	42	80	98	-	-18	4,1	7,9	9,6	-	-1,8
of which city										
Gminy wiejskie: Rural gminas:										
Mikolajki Pomorskie	15	49	32	-	17	4,1	13,3	8,7	-	4,6
Stary Dzierzgoń .....	18	38	35	-	3	4,4	9,3	8,6	-	0,7
Stary Targ .....	32	72	75	-	-3	5,0	11,3	11,8	-	-0,5
<b>Tczewski .....</b>	<b>575</b>	<b>1331</b>	<b>1078</b>	<b>5</b>	<b>253</b>	<b>5,0</b>	<b>11,5</b>	<b>9,3</b>	<b>3,8</b>	<b>2,2</b>
Gmina miejska: Urban gmina:										
Tczew .....	310	668	567	2	101	5,1	11,1	9,4	3,0	1,7
Gminy miejsko-wiejskie: Urban-rural gminas:										
Gniew .....	71	147	156	1	-9	4,5	9,4	10,0	6,8	-0,6
w tym miasto .....	30	65	77	1	-12	4,4	9,5	11,3	15,4	-1,8
of which city										
Pelplin .....	86	197	165	2	32	5,2	12,0	10,0	10,2	1,9
w tym miasto .....	47	79	112	1	-33	5,9	9,9	14,0	12,7	-4,1
of which city										
Gminy wiejskie: Rural gminas:										
Morzeszczyn .....	24	50	31	-	19	6,5	13,6	8,4	-	5,2
Subkowy .....	26	77	34	-	43	4,7	13,9	6,1	-	7,8
Tczew .....	58	192	125	-	67	4,1	13,5	8,8	-	4,7
<b>PODREGION TRÓJMIEJSKI .....</b>	<b>4072</b>	<b>8149</b>	<b>8111</b>	<b>35</b>	<b>38</b>	<b>5,4</b>	<b>10,9</b>	<b>10,8</b>	<b>4,3</b>	<b>0,1</b>
<b>SUBREGION MIASTA NA PRAWACH POWIATU: CITIES WITH POWIAT STATUS:</b>										
Gdańsk .....	2581	5611	4956	27	655	5,6	12,1	10,7	4,8	1,4
Gdynia .....	1302	2278	2739	6	-461	5,3	9,2	11,1	2,6	-1,9
Sopot .....	189	260	416	2	-156	5,1	7,1	11,3	7,7	-4,3

a Na 1000 urodzeń żywych.

a Per 1000 live births.

TABL. 4 (20). MAŁŻEŃSTWA, ROZWODY I SEPARACJE W 2017 R.  
MARRIAGES, DIVORCES AND SEPARATIONS IN 2017

WYSZCZEGÓLNIENIE SPECIFICATION	Małżeństwa Marriages				Rozwody Divorces			Separacje Separations		
	ogółem total	w tym miasta of which urban areas	z liczby ogółem of total number		ogółem total	w tym miasta of which urban areas	na 1000 ludno- ści per 1000 popu- lation	ogółem total	w tym miasta of which urban areas	na 100 tys. ludno- ści per 100 thous. popu- lation
cywilne civil			wyzna- niowe <sup>a</sup> relig- ious <sup>a</sup>							
<b>WOJEWÓDZTWO VOIVODSHIP</b>	<b>12594</b>	<b>7939</b>	<b>5172</b>	<b>7422</b>	<b>3734</b>	<b>2804</b>	<b>1,6</b>	<b>64</b>	<b>48</b>	<b>2,8</b>
<b>Podregion chojnicki .... Subregion</b>	<b>1302</b>	<b>586</b>	<b>423</b>	<b>879</b>	<b>302</b>	<b>190</b>	<b>1,3</b>	<b>5</b>	<b>3</b>	<b>2,2</b>
Powiaty: Powiats:										
chojnicki .....	582	313	201	381	145	102	1,5	2	1	2,1
człuchowski .....	285	123	104	181	98	57	1,7	2	1	3,5
kościerski .....	435	150	118	317	59	31	0,8	1	1	1,4
<b>Podregion gdański .....</b>	<b>3242</b>	<b>1222</b>	<b>1180</b>	<b>2062</b>	<b>778</b>	<b>396</b>	<b>1,3</b>	<b>15</b>	<b>7</b>	<b>2,6</b>
<b>Subregion</b>										
Powiaty: Powiats:										
gdański .....	609	184	271	338	166	53	1,5	3	1	2,7
kartuski .....	807	118	215	592	158	56	1,2	5	4	3,8
nowodworski .....	139	54	69	70	47	23	1,3	1	-	2,8
pucki .....	455	148	156	299	101	51	1,2	-	-	-
wejherowski .....	1232	718	469	763	306	213	1,4	6	2	2,8
<b>Podregion słupski .....</b>	<b>1718</b>	<b>833</b>	<b>721</b>	<b>997</b>	<b>632</b>	<b>370</b>	<b>1,9</b>	<b>12</b>	<b>7</b>	<b>3,6</b>
<b>Subregion</b>										
Powiaty: Powiats:										
bytowski .....	451	141	142	309	112	50	1,4	2	1	2,5
łęborski .....	350	199	130	220	117	77	1,8	-	-	-
słupski .....	509	85	231	278	209	49	2,1	4	-	4,1
Miasto na prawach powiatu: City with powiat status:										
Słupsk .....	408	408	218	190	194	194	2,1	6	6	6,5
<b>Podregion starogardzki Subregion</b>	<b>2260</b>	<b>1226</b>	<b>915</b>	<b>1345</b>	<b>594</b>	<b>420</b>	<b>1,4</b>	<b>8</b>	<b>7</b>	<b>1,8</b>
Powiaty: Powiats:										
kwidzyński .....	443	230	194	249	117	84	1,4	2	1	2,4
malborski .....	310	200	139	171	98	74	1,5	1	1	1,6
starogardzki .....	735	343	253	482	163	103	1,3	3	3	2,4
sztumski .....	197	66	92	105	49	27	1,2	-	-	-
tczewski .....	575	387	237	338	167	132	1,4	2	2	1,7
<b>Podregion trójmiejski Subregion</b>	<b>4072</b>	<b>4072</b>	<b>1933</b>	<b>2139</b>	<b>1428</b>	<b>1428</b>	<b>1,9</b>	<b>24</b>	<b>24</b>	<b>3,2</b>
Miasta na prawach powiatu: Cities with powiat status:										
Gdańsk .....	2581	2581	1195	1386	948	948	2,0	18	18	3,9
Gdynia .....	1302	1302	631	671	424	424	1,7	5	5	2,0
Sopot .....	189	189	107	82	56	56	1,5	1	1	2,7

a Ze skutkami cywilnymi.

a With civil law consequences.

TABL. 5 (21). ZGONY WEDŁUG WYBRANYCH PRZYCZYŃ<sup>a</sup> W 2016 R.DEATHS BY SELECTED CAUSES<sup>a</sup> IN 2016

WYSZCZEGÓLNIENIE SPECIFICATION	Ogółem Total	W tym Of which				
		nowotwory neoplasms	choroby układu krążenia diseases of the circulatory system	choroby układu oddechowego diseases of the respiratory system	choroby układu pokarmo- wego diseases of the digestive system	zewnętrzne przyczyny zachorowania i zgonu external causes of morbidity and mortality
		na 1000 ludności per 1000 population				
<b>WOJEWÓDZTWO VOIVODSHIP</b>	<b>9,1</b>	<b>2,7</b>	<b>3,8</b>	<b>0,7</b>	<b>0,4</b>	<b>0,6</b>
miasta ..... urban areas	9,9	3,0	4,1	0,8	0,5	0,6
wieś ..... rural areas	7,7	2,2	3,3	0,6	0,4	0,6
<b>Podregion chojnicki .... Subregion</b>	<b>8,3</b>	<b>2,3</b>	<b>3,7</b>	<b>0,6</b>	<b>0,3</b>	<b>0,5</b>
Powiaty: Powiats:						
chojnicki .....	7,9	2,2	3,5	0,6	0,2	0,4
człuchowski .....	8,9	2,2	4,4	0,6	0,4	0,5
kościerski .....	8,3	2,4	3,5	0,6	0,3	0,6
<b>Podregion gdański ..... Subregion</b>	<b>7,3</b>	<b>2,1</b>	<b>3,0</b>	<b>0,5</b>	<b>0,4</b>	<b>0,5</b>
Powiaty: Powiats:						
gdański .....	6,4	2,0	2,3	0,5	0,3	0,4
kartuski .....	6,7	2,0	2,9	0,4	0,3	0,5
nowodworski .....	9,9	2,7	4,4	0,5	0,6	0,4
pucki .....	7,9	2,3	3,3	0,5	0,5	0,5
wejherowski .....	7,6	2,1	3,2	0,7	0,3	0,6
<b>Podregion słupski ..... Subregion</b>	<b>9,6</b>	<b>2,9</b>	<b>3,9</b>	<b>0,7</b>	<b>0,5</b>	<b>0,7</b>
Powiaty: Powiats:						
bytowski .....	8,7	2,3	3,8	0,5	0,4	0,8
łęborski .....	9,4	3,0	3,7	0,8	0,4	0,7
słupski .....	9,1	2,8	3,4	0,6	0,7	0,7
Miasto na prawach powiatu: City with powiat status:						
Słupsk .....	11,2	3,5	4,7	0,9	0,6	0,7
<b>Podregion starogardzki Subregion</b>	<b>9,1</b>	<b>2,6</b>	<b>3,9</b>	<b>0,7</b>	<b>0,5</b>	<b>0,6</b>
Powiaty: Powiats:						
kwidzyński .....	8,9	2,4	3,7	0,8	0,4	0,7
malborski .....	10,0	2,8	4,6	0,6	0,6	0,5
starogardzki .....	8,7	2,4	3,6	0,8	0,5	0,5
sztumski .....	8,5	2,9	3,8	0,6	0,3	0,5
tczewski .....	9,5	2,7	4,1	0,8	0,5	0,5
<b>Podregion trójmiejski Subregion</b>	<b>10,5</b>	<b>3,3</b>	<b>4,2</b>	<b>0,9</b>	<b>0,5</b>	<b>0,5</b>
Miasta na prawach powiatu: Cities with powiat status:						
Gdańsk .....	10,4	3,3	4,1	0,9	0,5	0,5
Gdynia .....	10,5	3,4	4,1	0,9	0,5	0,6
Sopot .....	12,6	3,3	5,9	1,2	0,5	0,6

a Zgodnie z Międzynarodową Statystyczną Klasyfikacją Chorób i Problemów Zdrowotnych (X Rewizja).

a In accordance with the International Statistical Classification of Diseases and Related Health Problems (ICD-10 Revision).



TABL. 6 (22). **MIGRACJE WEWNĘTRZNE I ZAGRANICZNE LUDNOŚCI NA POBYT STAŁY W 2017 R.**  
INTERNAL AND INTERNATIONAL MIGRATION OF POPULATION FOR PERMANENT RESIDENCE  
IN 2017

WYSZCZEGÓLNIENIE SPECIFICATION	Napływ <sup>a</sup> Inflow <sup>a</sup>				Odływ <sup>b</sup> Outflow <sup>b</sup>				Saldo migracji Net migration		Ogólne saldo migracji na 1000 ludności Total net migration per 1000 population
	ogółem total	z miast from urban areas	ze wsi from rural areas	z zagranicy from abroad	ogółem total	do miast to urban areas	na wieś to rural areas	za granicę abroad	ogółem total	w tym zagranicznych of which international	
<b>WOJEWÓDZTWO VOIVODSHIP</b>	<b>30899</b>	<b>19497</b>	<b>10455</b>	<b>947</b>	<b>27313</b>	<b>13018</b>	<b>13309</b>	<b>986</b>	<b>3586</b>	<b>-39</b>	<b>1,5</b>
<b>Podregion chojnicki .... Subregion</b>	<b>2400</b>	<b>1252</b>	<b>1102</b>	<b>46</b>	<b>2627</b>	<b>1144</b>	<b>1363</b>	<b>120</b>	<b>-227</b>	<b>-74</b>	<b>-1,0</b>
Powiaty: Powiats:											
chojnicki .....	981	497	461	23	1048	484	548	16	-67	7	-0,7
człuchowski .....	557	298	248	11	787	369	348	70	-230	-59	-4,1
kościerski .....	862	457	393	12	792	291	467	34	70	-22	1,0
<b>Podregion gdański ..... Subregion</b>	<b>10991</b>	<b>7843</b>	<b>2969</b>	<b>179</b>	<b>6738</b>	<b>3338</b>	<b>3283</b>	<b>117</b>	<b>4253</b>	<b>62</b>	<b>7,4</b>
Powiaty: Powiats:											
gdański .....	3012	2209	748	55	1481	775	701	5	1531	50	13,6
kartuski .....	2573	1776	771	26	1236	460	757	19	1337	7	10,1
nowodworski .....	316	155	157	4	443	240	188	15	-127	-11	-3,5
pucki .....	1512	1136	345	31	885	511	355	19	627	12	7,4
wejherowski .....	3578	2567	948	63	2693	1352	1282	59	885	4	4,2
<b>Podregion słupski ..... Subregion</b>	<b>4306</b>	<b>2147</b>	<b>2028</b>	<b>131</b>	<b>4591</b>	<b>2148</b>	<b>2317</b>	<b>126</b>	<b>-285</b>	<b>5</b>	<b>-0,8</b>
Powiaty: Powiats:											
bytowski .....	860	386	444	30	1037	463	557	17	-177	13	-2,2
łębski .....	780	358	403	19	789	368	380	41	-9	-22	-0,1
słupski .....	1637	1106	498	33	1472	907	534	31	165	2	1,7
Miasto na prawach powiatu: City with powiat status:											
Słupsk .....	1029	297	683	49	1293	410	846	37	-264	12	-2,9
<b>Podregion starogardzki Subregion</b>	<b>4670</b>	<b>2383</b>	<b>2099</b>	<b>188</b>	<b>5382</b>	<b>2627</b>	<b>2493</b>	<b>262</b>	<b>-712</b>	<b>-74</b>	<b>-1,6</b>
Powiaty: Powiats:											
kwidzyński .....	891	420	395	76	1004	524	449	31	-113	45	-1,4
malborski .....	688	337	327	24	794	432	284	78	-106	-54	-1,7
starogardzki .....	1432	790	623	19	1494	652	811	31	-62	-12	-0,5
sztumski .....	392	198	169	25	673	383	223	67	-281	-42	-6,7
tczewski .....	1267	638	585	44	1417	636	726	55	-150	-11	-1,3
<b>Podregion trójmiejski Subregion</b>	<b>8532</b>	<b>5872</b>	<b>2257</b>	<b>403</b>	<b>7975</b>	<b>3761</b>	<b>3853</b>	<b>361</b>	<b>557</b>	<b>42</b>	<b>0,7</b>
Miasta na prawach powiatu: Cities with powiat status:											
Gdańsk .....	5309	3578	1489	242	4505	1793	2460	252	804	-10	1,7
Gdynia .....	2760	1934	710	116	2850	1476	1281	93	-90	23	-0,4
Sopot .....	463	360	58	45	620	492	112	16	-157	29	-4,3

a Zameldowania. b Wymeldowania.

a Registrations. b Deregistrations.

TABL. 7 (23). MIGRACJE WEWNĘTRZNE LUDNOŚCI NA POBYT STAŁY W 2017 R.

INTERNAL MIGRATION OF POPULATION FOR PERMANENT RESIDENCE IN 2017

Lp.	WYSZCZEGÓLNIENIE SPECIFICATION o – ogółem total k – w tym kobiety of which females	Napływ <sup>a</sup> Inflow <sup>a</sup>								
		ogółem grand total			do miast to urban areas			na wieś to rural areas		
		ogółem grand total	z miast from urban areas	ze wsi from rural areas	razem total	z miast from urban areas	ze wsi from rural areas	razem total	z miast from urban areas	ze wsi from rural areas
1	<b>WOJEWÓDZTWO</b>	<b>o 29952</b>	<b>19497</b>	<b>10455</b>	<b>15993</b>	<b>9565</b>	<b>6428</b>	<b>13959</b>	<b>9932</b>	<b>4027</b>
2	<b>VOIVODSHIP</b>	<b>k 15975</b>	<b>10231</b>	<b>5744</b>	<b>8691</b>	<b>5104</b>	<b>3587</b>	<b>7284</b>	<b>5127</b>	<b>2157</b>
3	wewnątrz województwa	o 21740	13706	8034	9826	5096	4730	11914	8610	3304
4	intra voivodship	k 11535	7135	4400	5333	2704	2629	6202	4431	1771
5	między województwami	o 8212	5791	2421	6167	4469	1698	2045	1322	723
6	inter voivodships	k 4440	3096	1344	3358	2400	958	1082	696	386
7	<b>Podregion chojnicki ...</b>	<b>o 2354</b>	<b>1252</b>	<b>1102</b>	<b>843</b>	<b>269</b>	<b>574</b>	<b>1511</b>	<b>983</b>	<b>528</b>
8	<b>Subregion</b>	<b>k 1259</b>	<b>661</b>	<b>598</b>	<b>456</b>	<b>144</b>	<b>312</b>	<b>803</b>	<b>517</b>	<b>286</b>
9	Powiaty: Powiats:									
10	chojnicki .....	o 958	497	461	444	137	307	514	360	154
11	człuchowski .....	k 515	271	244	233	73	160	282	198	84
12	kościerski .....	o 546	298	248	195	72	123	351	226	125
13	.....	k 285	152	133	105	37	68	180	115	65
14	.....	o 850	457	393	204	60	144	646	397	249
15	.....	k 459	238	221	118	34	84	341	204	137
15	<b>Podregion gdański .....</b>	<b>o 10812</b>	<b>7843</b>	<b>2969</b>	<b>3196</b>	<b>2125</b>	<b>1071</b>	<b>7616</b>	<b>5718</b>	<b>1898</b>
16	<b>Subregion</b>	<b>k 5707</b>	<b>4075</b>	<b>1632</b>	<b>1728</b>	<b>1120</b>	<b>608</b>	<b>3979</b>	<b>2955</b>	<b>1024</b>
17	Powiaty: Powiats:									
18	gdański .....	o 2957	2209	748	612	369	243	2345	1840	505
19	.....	k 1542	1132	410	334	201	133	1208	931	277
20	kartuski .....	o 2547	1776	771	236	127	109	2311	1649	662
21	.....	k 1329	919	410	114	58	56	1215	861	354
22	nowodworski .....	o 312	155	157	101	27	74	211	128	83
23	.....	k 160	74	86	57	11	46	103	63	40
24	pucki .....	o 1481	1136	345	243	132	111	1238	1004	234
25	.....	k 791	593	198	129	63	66	662	530	132
26	wejherowski .....	o 3515	2567	948	2004	1470	534	1511	1097	414
27	.....	k 1885	1357	528	1094	787	307	791	570	221
27	<b>Podregion słupski .....</b>	<b>o 4175</b>	<b>2147</b>	<b>2028</b>	<b>1821</b>	<b>595</b>	<b>1226</b>	<b>2354</b>	<b>1552</b>	<b>802</b>
28	<b>Subregion</b>	<b>k 2233</b>	<b>1117</b>	<b>1116</b>	<b>1003</b>	<b>315</b>	<b>688</b>	<b>1230</b>	<b>802</b>	<b>428</b>
29	Powiaty: Powiats:									
30	bytowski .....	o 830	386	444	248	32	216	582	354	228
31	.....	k 448	210	238	130	19	111	318	191	127
32	łęborski .....	o 761	358	403	397	152	245	364	206	158
33	.....	k 381	180	201	212	85	127	169	95	74
34	słupski .....	o 1604	1106	498	196	114	82	1408	992	416
35	.....	k 860	581	279	117	65	52	743	516	227
35	Miasto na prawach powiatu:									
36	City with powiat status:									
37	Słupsk .....	o 980	297	683	980	297	683	x	x	x
38	.....	k 544	146	398	544	146	398	x	x	x
37	<b>Podregion starogardzki</b>	<b>o 4482</b>	<b>2383</b>	<b>2099</b>	<b>2004</b>	<b>704</b>	<b>1300</b>	<b>2478</b>	<b>1679</b>	<b>799</b>
38	<b>Subregion</b>	<b>k 2362</b>	<b>1230</b>	<b>1132</b>	<b>1090</b>	<b>377</b>	<b>713</b>	<b>1272</b>	<b>853</b>	<b>419</b>
39	Powiaty: Powiats:									
40	kwidzyński .....	o 815	420	395	382	125	257	433	295	138
41	.....	k 436	222	214	204	72	132	232	150	82
42	malborski .....	o 664	337	327	390	155	235	274	182	92
43	.....	k 343	167	176	209	77	132	134	90	44
44	starogardzki .....	o 1413	790	623	476	162	314	937	628	309
45	.....	k 750	415	335	261	89	172	489	326	163
46	sztumski .....	o 367	198	169	133	54	79	234	144	90
47	.....	k 183	101	82	67	29	38	116	72	44
48	tczewski .....	o 1223	638	585	623	208	415	600	430	170
49	.....	k 650	325	325	349	110	239	301	215	86

a Zameldowania. b Wymeldowania.

a Registrations. b Deregistrations.

Odplyw <sup>b</sup> Outflow <sup>b</sup>									Saldo migracji Net migration			No.
ogółem grand total			z miast from urban areas			ze wsi from rural areas			ogółem total	w mia- stach in urban areas	na wsi in rural areas	
ogółem grand total	do miast to urban areas	na wieś to rural areas	razem total	do miast to urban areas	na wieś to rural areas	razem total	do miast to urban areas	na wieś to rural areas				
<b>26327</b>	<b>13018</b>	<b>13309</b>	<b>16928</b>	<b>7435</b>	<b>9493</b>	<b>9399</b>	<b>5583</b>	<b>3816</b>	<b>3625</b>	<b>-935</b>	<b>4560</b>	
<b>13909</b>	<b>6989</b>	<b>6920</b>	<b>8786</b>	<b>3911</b>	<b>4875</b>	<b>5123</b>	<b>3078</b>	<b>2045</b>	<b>2066</b>	<b>-95</b>	<b>2161</b>	2
21740	9826	11914	13706	5096	8610	8034	4730	3304	0	-3880	3880	3
11535	5333	6202	7135	2704	4431	4400	2629	1771	0	-1802	1802	4
4587	3192	1395	3222	2339	883	1365	853	512	3625	2945	680	5
2374	1656	718	1651	1207	444	723	449	274	2066	1707	359	6
<b>2507</b>	<b>1144</b>	<b>1363</b>	<b>1246</b>	<b>441</b>	<b>805</b>	<b>1261</b>	<b>703</b>	<b>558</b>	<b>-153</b>	<b>-403</b>	<b>250</b>	7
<b>1351</b>	<b>634</b>	<b>717</b>	<b>658</b>	<b>238</b>	<b>420</b>	<b>693</b>	<b>396</b>	<b>297</b>	<b>-92</b>	<b>-202</b>	<b>110</b>	8
1032	484	548	605	204	401	427	280	147	-74	-161	87	9
548	258	290	324	110	214	224	148	76	-33	-91	58	10
717	369	348	358	177	181	359	192	167	-171	-163	-8	11
400	214	186	196	98	98	204	116	88	-115	-91	-24	12
758	291	467	283	60	223	475	231	244	92	-79	171	13
403	162	241	138	30	108	265	132	133	56	-20	76	14
<b>6621</b>	<b>3338</b>	<b>3283</b>	<b>3026</b>	<b>1362</b>	<b>1664</b>	<b>3595</b>	<b>1976</b>	<b>1619</b>	<b>4191</b>	<b>170</b>	<b>4021</b>	15
<b>3494</b>	<b>1763</b>	<b>1731</b>	<b>1558</b>	<b>698</b>	<b>860</b>	<b>1936</b>	<b>1065</b>	<b>871</b>	<b>2213</b>	<b>170</b>	<b>2043</b>	16
1476	775	701	469	156	313	1007	619	388	1481	143	1338	17
783	408	375	244	78	166	539	330	209	759	90	669	18
1217	460	757	307	72	235	910	388	522	1330	-71	1401	19
642	250	392	152	40	112	490	210	280	687	-38	725	20
428	240	188	123	55	68	305	185	120	-116	-22	-94	21
230	123	107	62	23	39	168	100	68	-70	-5	-65	22
866	511	355	352	182	170	514	329	185	615	-109	724	23
462	275	187	181	93	88	281	182	99	329	-52	381	24
2634	1352	1282	1775	897	878	859	455	404	881	229	652	25
1377	707	670	919	464	455	458	243	215	508	175	333	26
<b>4465</b>	<b>2148</b>	<b>2317</b>	<b>2362</b>	<b>818</b>	<b>1544</b>	<b>2103</b>	<b>1330</b>	<b>773</b>	<b>-290</b>	<b>-541</b>	<b>251</b>	27
<b>2369</b>	<b>1174</b>	<b>1195</b>	<b>1197</b>	<b>426</b>	<b>771</b>	<b>1172</b>	<b>748</b>	<b>424</b>	<b>-136</b>	<b>-194</b>	<b>58</b>	28
1020	463	557	420	117	303	600	346	254	-190	-172	-18	29
542	246	296	221	59	162	321	187	134	-94	-91	-3	30
748	368	380	395	160	235	353	208	145	13	2	11	31
361	180	181	176	75	101	185	105	80	20	36	-16	32
1441	907	534	291	131	160	1150	776	374	163	-95	258	33
827	525	302	161	69	92	666	456	210	33	-44	77	34
1256	410	846	1256	410	846	x	x	x	-276	-276	x	35
639	223	416	639	223	416	x	x	x	-95	-95	x	36
<b>5120</b>	<b>2627</b>	<b>2493</b>	<b>2680</b>	<b>1053</b>	<b>1627</b>	<b>2440</b>	<b>1574</b>	<b>866</b>	<b>-638</b>	<b>-676</b>	<b>38</b>	37
<b>2697</b>	<b>1435</b>	<b>1262</b>	<b>1375</b>	<b>566</b>	<b>809</b>	<b>1322</b>	<b>869</b>	<b>453</b>	<b>-335</b>	<b>-285</b>	<b>-50</b>	38
973	524	449	553	227	326	420	297	123	-158	-171	13	39
509	274	235	287	123	164	222	151	71	-73	-83	10	40
716	432	284	411	210	201	305	222	83	-52	-21	-31	41
361	229	132	197	104	93	164	125	39	-18	12	-30	42
1463	652	811	688	224	464	775	428	347	-50	-212	162	43
805	383	422	369	128	241	436	255	181	-55	-108	53	44
606	383	223	242	136	106	364	247	117	-239	-109	-130	45
320	204	116	133	80	53	187	124	63	-137	-66	-71	46
1362	636	726	786	256	530	576	380	196	-139	-163	24	47
702	345	357	389	131	258	313	214	99	-52	-40	-12	48

TABL. 7 (23). MIGRACJE WEWNĘTRZNE LUDNOŚCI NA POBYT STAŁY W 2017 R. (dok.)

INTERNAL MIGRATION OF POPULATION FOR PERMANENT RESIDENCE IN 2017 (cont.)

Lp.	WYSZCZEGÓLNIENIE SPECIFICATION o – ogółem total k – w tym kobiety of which females	Napływ <sup>a</sup> Inflow <sup>a</sup>									
		ogółem grand total			do miast to urban areas			na wieś to rural areas			
		ogółem grand total	z miast from urban areas	ze wsi from rural areas	razem total	z miast from urban areas	ze wsi from rural areas	razem total	z miast from urban areas	ze wsi from rural areas	
1	<b>Podregion trójmiejski</b>	<b>o</b>	<b>8129</b>	<b>5872</b>	<b>2257</b>	<b>8129</b>	<b>5872</b>	<b>2257</b>	<b>x</b>	<b>x</b>	<b>x</b>
2	<b>Subregion</b>	<b>k</b>	<b>4414</b>	<b>3148</b>	<b>1266</b>	<b>4414</b>	<b>3148</b>	<b>1266</b>	<b>x</b>	<b>x</b>	<b>x</b>
	Miasta na prawach powiatu: Cities with powiat status:										
3	Gdańsk .....	o	5067	3578	1489	5067	3578	1489	x	x	x
4		k	2734	1911	823	2734	1911	823	x	x	x
5	Gdynia .....	o	2644	1934	710	2644	1934	710	x	x	x
6		k	1447	1032	415	1447	1032	415	x	x	x
7	Sopot .....	o	418	360	58	418	360	58	x	x	x
8		k	233	205	28	233	205	28	x	x	x

a Zameldowania. b Wymeldowania.

a Registrations. b Deregistrations.

Odpyw <sup>b</sup> Outflow <sup>b</sup>									Saldo migracji Net migration			No.
ogółem grand total			z miast from urban areas			ze wsi from rural areas			ogółem total	w mia- stach in urban areas	na wsi in rural areas	
ogółem grand total	do miast to urban areas	na wieś to rural areas	razem total	do miast to urban areas	na wieś to rural areas	razem total	do miast to urban areas	na wieś to rural areas				
<b>7614</b>	<b>3761</b>	<b>3853</b>	<b>7614</b>	<b>3761</b>	<b>3853</b>	x	x	x	<b>515</b>	<b>515</b>	x	1
<b>3998</b>	<b>1983</b>	<b>2015</b>	<b>3998</b>	<b>1983</b>	<b>2015</b>	x	x	x	<b>416</b>	<b>416</b>	x	2
4253	1793	2460	4253	1793	2460	x	x	x	814	814	x	3
2201	923	1278	2201	923	1278	x	x	x	533	533	x	4
2757	1476	1281	2757	1476	1281	x	x	x	-113	-113	x	5
1465	786	679	1465	786	679	x	x	x	-18	-18	x	6
604	492	112	604	492	112	x	x	x	-186	-186	x	7
332	274	58	332	274	58	x	x	x	-99	-99	x	8

## DZIAŁ V RYNEK PRACY. WYNAGRODZENIA

### Uwagi ogólne

#### Pracujący

1. Dane opracowano na podstawie sprawozdawczości oraz szacunków (m.in. w zakresie gospodarstw indywidualnych w rolnictwie).

2. Dane o **pracujących** dotyczą osób wykonujących pracę przynoszącą im zarobek lub dochód; do pracujących według faktycznego miejsca pracy zalicza się:

1) osoby zatrudnione na podstawie stosunku pracy (umowa o pracę, powołanie, mianowanie, wybór lub stosunek służbowy);

2) pracodawców i pracujących na własny rachunek, a mianowicie:

a) właścicieli, współwłaścicieli i dzierżawców gospodarstw indywidualnych w rolnictwie (łącznie z pomagającymi członkami ich rodzin), z pewnymi wyłączeniami w latach 2005-2009; patrz ust. 5 na str. 103,

b) właścicieli i współwłaścicieli (łącznie z pomagającymi członkami ich rodzin; z wyłączeniem wspólników spółek, którzy nie pracują w spółce) podmiotów prowadzących działalność gospodarczą poza gospodarstwami indywidualnymi w rolnictwie,

c) inne osoby pracujące na własny rachunek, np. osoby wykonujące wolne zawody;

3) osoby wykonujące pracę nakładczą;

4) agentów;

5) członków spółdzielni produkcji rolnej (rolniczych spółdzielni produkcyjnych i innych spółdzielni zajmujących się produkcją rolną oraz spółdzielni kółek rolniczych);

6) duchownych pełniących obowiązki duszpasterskie.

**3. Pełnozatrudnieni** są to osoby zatrudnione w pełnym wymiarze czasu pracy obowiązującym w danym zakładzie pracy lub na danym stanowisku pracy, w tym również osoby, które zgodnie z obowiązującymi przepisami pracują w skróconym czasie pracy, np. z tytułu warunków szkodliwych dla zdrowia lub przedłużonym czasie pracy, np. dozorczy mienia.

**Niepełnozatrudnieni** są to osoby, które zgodnie z umową o pracę pracują stale w niepełnym wymiarze czasu pracy. Niepełnozatrudnieni w głównym miejscu pracy są to osoby, które oświadczyły, że dany zakład jest ich głównym miejscem pracy.

## CHAPTER V LABOUR MARKET. WAGES AND SALARIES

### General notes

#### Employed persons

1. Data were compiled on the basis of reports as well as estimates (among others in regard to private farms in agriculture).

2. Data regarding **employment** concern persons performing work providing earnings or income by actual workplace, and include:

1) employees hired on the basis of an employment contract (labour contract, posting, appointment, election or service relation);

2) employers and own-account workers, i.e.:

a) owners, co-owners and leaseholders of private farms in agriculture (including contributing family workers), with some exceptions in 2005-2009; see item 5 on page 103,

b) owners and co-owners (including contributing family workers; excluding partners in companies who do not work in them) of entities conducting economic activity excluding private farms in agriculture,

c) other self-employed persons, e.g., persons practising learned professions;

3) outworkers;

4) agents;

5) members of agricultural production cooperatives (agricultural producers' cooperatives and other cooperatives engaged in agricultural production as well as agricultural farmers' cooperatives);

6) clergy fulfilling priestly obligations.

**3. Full-time paid employees** are employed persons on a full-time basis, as defined by a given company or for a given position, as well as persons who, in accordance with regulations, work a shortened work-time period, e.g. due to hazardous conditions, or a longer work-time period, e.g. property caretaker.

**Part-time paid employees** are persons who, in accordance with labour contracts, regularly work on a part-time basis. Part-time paid employees in the main workplace are persons who declared that the given workplace is their main workplace.

4. Dane dotyczące **pracujących według stanu w dniu 31 XII** podano bez przeliczenia niepełnozatrudnionych na pełnozatrudnionych, przy przyjęciu zasady jednorazowego ujmowania tych osób w **głównym miejscu pracy**.

5. Dane dotyczące **pracujących w gospodarstwach indywidualnych w rolnictwie według stanu w dniu 31 XII** wyszacowano w latach 2002-2009 na podstawie wyników Narodowego Spisu Powszechnego Ludności i Mieszkań 2002 oraz Powszechnego Spisu Rolnego 2002 oraz od 2010 r. na podstawie Powszechnego Spisu Rolnego 2010.

Do pracujących w gospodarstwach indywidualnych zaliczono osoby pracujące w gospodarstwach prowadzących działalność rolniczą, przy czym:

- 1) w latach 2005-2009 nie zaliczono osób pracujących:
  - a) w gospodarstwach o powierzchni użytków rolnych powyżej 1 ha produkujących **wyłącznie** na własne potrzeby,
  - b) w gospodarstwach o powierzchni użytków rolnych do 1 ha (łącznie z indywidualnymi właścicielami zwierząt gospodarskich nieposiadających użytków rolnych) produkujących **wyłącznie** lub **głównie** na własne potrzeby;
- 2) od 2010 r. ujęto wszystkich pracujących w tych gospodarstwach niezależnie od powierzchni użytków rolnych oraz przeznaczenia produkcji rolniczej (razem z produkującymi **wyłącznie** lub **głównie** na własne potrzeby).

6. Dane dotyczące **przeciętnego zatrudnienia** ujmują wyłącznie zatrudnionych na podstawie stosunku pracy (łącznie z sezonowymi i zatrudnionymi dorywczo). Informacje dotyczą pracowników pełnozatrudnionych oraz niepełnozatrudnionych w przeliczeniu na pełnozatrudnionych.

7. Prezentowane dane (za wyjątkiem tablicy przeglądowej „Ważniejsze dane o województwie”) nie obejmują jednostek budżetowych prowadzących działalność w zakresie obrony narodowej i bezpieczeństwa publicznego, a także fundacji, stowarzyszeń, partii politycznych, związków zawodowych, organizacji społecznych, organizacji pracodawców, samorządu gospodarczego i zawodowego, rolników indywidualnych, duchownych oraz podmiotów gospodarczych o liczbie pracujących do 9 osób.

## Bezrobocie rejestrowane

1. Dane o **bezrobotnych zarejestrowanych** obejmują osoby, które zgodnie z ustawą z dnia 20 IV 2004 r. o promocji zatrudnienia i instytucjach rynku pracy, obowiązującą od 1 VI 2004 r. (tekst jednolity Dz. U. 2017 poz. 1065, z późniejszymi zmianami), określone są jako bezrobotne.

4. Data concerning **employment as of 31 XII** are presented without converting part-time paid employees into full-time paid employees, each person being listed once according to the **main workplace**.

5. Data concerning **employed persons on private farms in agriculture as of 31 XII** were estimated in years 2002-2009 on the basis of the results of the Population and Housing Census 2002 as well as the Agricultural Census 2002 and since 2010 on the basis of the Agricultural Census 2010.

The following employed persons on private farms conducting agricultural activity are included in the group of employed persons on private farms, while:

- 1) in 2005-2009 there are not included the following employed persons:
  - a) on farms with the area more than 1 ha of agricultural land producing **exclusively** for their own needs,
  - b) on farms with the area to 1 ha of agricultural land (including individual owners of livestock who do not possess agricultural land) producing **exclusively** or **mainly** for their own needs;
- 2) since 2010 there is included the whole number of employed persons on those farms independently from area of agricultural land as well as from destination of agricultural output (including producing **exclusively** or **mainly** for their own needs).

6. Data concerning **average paid employment** include exclusively employees hired on the basis of an employment contract (including seasonal and temporary employees). Information concerns full- and part-time paid employees in terms of full-time paid employees.

7. Data do not include budgetary entities conducting activity within the scope of national defence and public safety as well as foundations, associations, political parties, trade unions, social organizations, employers organizations, economic and professional local government, individual farmers, clergy and economic entities employing up to 9 persons (excluding review table “Mayor data on the Voivodship”).

## Registered unemployment

1. Data regarding **registered unemployed persons** include persons who, in accordance with the Law dated 20 IV 2004 on Promoting Employment and Labour Market Institutions, in force since 1 VI 2004 (uniform text Journal of Laws 2017 item 1065, with later amendments), are classified as unemployed.

Pod pojęciem **bezrobotnego** należy rozumieć osobę, która ukończyła 18 lat i nie osiągnęła wieku emerytalnego, jest osobą niezatrudnioną i niewykonyującą innej pracy zarobkowej, zdolną i gotową do podjęcia zatrudnienia w pełnym wymiarze czasu pracy (bądź jeśli jest osobą niepełnosprawną – zdolną i gotową do podjęcia zatrudnienia co najmniej w połowie tego wymiaru czasu pracy), nieuczącą się w szkole, z wyjątkiem szkół dla dorosłych (lub przystępującą do egzaminu eksternistycznego z zakresu tej szkoły) lub szkół wyższych w systemie studiów niestacjonarnych, zarejestrowaną we właściwym dla miejsca zameldowania (stałego lub czasowego) powiatowym urzędzie pracy oraz poszukującą zatrudnienia lub innej pracy zarobkowej, z dodatkowymi wyłączeniami dotyczącymi źródeł dochodów, zapisanymi w ustawie.

**2. Za bezrobotnego zarejestrowanego absolwenta** uważa się osobę w okresie do upływu 12 miesięcy od ukończenia nauki potwierdzonej świadectwem, dyplomem lub innym dokumentem ukończenia szkoły (dotyczy absolwentów z wykształceniem zasadniczym zawodowym, średnim, policealnym lub wyższym), kursów zawodowych trwających co najmniej 24 miesiące lub nabycia uprawnień do wykonywania zawodu przez osoby niepełnosprawne.

**3. Długotrwale bezrobotni zarejestrowani** to osoby pozostające w rejestrze powiatowego urzędu pracy łączące w rejestrze ponad 12 miesięcy w okresie ostatnich 2 lat, z wyłączeniem okresów odbywania stażu i przygotowania zawodowego dorosłych w miejscu pracy.

**4. Stopę bezrobocia rejestrowanego** obliczono jako stosunek liczby bezrobotnych zarejestrowanych do liczby cywilnej ludności aktywnej zawodowo, tj. bez osób odbywających czynną służbę wojskową oraz pracowników jednostek budżetowych prowadzących działalność w zakresie obrony narodowej i bezpieczeństwa publicznego.

## Warunki pracy

**1. Informacje o wypadkach przy pracy** obejmują wszystkie wypadki przy pracy, jak również wypadki traktowane na równi z wypadkami przy pracy niezależnie od tego, czy wykazana została niezdolność do pracy. Informacje o wypadkach przy pracy w jednostkach budżetowych prowadzących działalność w zakresie obrony narodowej i bezpieczeństwa publicznego dotyczą tylko pracowników cywilnych.

Dane o wypadkach przy pracy, poza gospodarstwami indywidualnymi w rolnictwie, uzyskiwane są ze statystycznej karty wypadku przy pracy (Z-KW).

**Za jeden wypadek przy pracy liczy się wypadek każdej pracującej osoby poszkodowanej w wypadku indywidualnym, jak również w wypadku zbiorowym.**

**2. Informacje o zatrudnionych w warunkach zagrożenia** czynnikami szkodliwymi dla zdrowia opracowano na podstawie sprawozdawczości; przy czym:

An **unemployed person** is understood as a person who is at least 18 years old and has not reached the retirement age, is not employed and not performing any other kind of paid work who is capable of work and ready to take full-time employment obligatory for a given job or service (or in case he/she is a disabled person – capable and ready to take work comprising no less than a half of working time), not attending a school with the exception of schools for adults (or taking extra curriculum exam within the scope of this school programme) or tertiary schools in part-time programme, registered in the powiat labour office corresponding to the person's permanent or temporary place of residence and seeking employment or any other income – generating work, with additional provisions concerning the sources of income, included in the mentioned law.

**2. A registered unemployed school-leaver** is a person who has graduated within the last 12 months any school confirmed by a certificate, diploma or other document of completion of education (concerns school-leavers with basic vocational, secondary, post-secondary or tertiary education), has completed a minimum of 24 months of vocational training courses or disabled persons who acquired qualifications to work in a given occupation.

**3. The registered long-term unemployed** are persons remaining in the register rolls of the powiat labour office for the overall period of over 12 months during the last two years, excluding the periods of undergoing a traineeship and on a job occupational training of adults in the workplace.

**4. The registered unemployment rate** is calculated as the ratio of the number of registered unemployed persons to the economically active civilian population, i.e., excluding persons in active military service as well as employees of budgetary units conducting activity within the scope of national defence and public safety.

## Working conditions

**1. Information regarding accidents at work** includes all accidents at work, as well as accidents treated equally to accidents at work, regardless of whether incapacity for work was indicated. Information regarding accidents at work in budgetary units conducting activity within the scope of national defence and public safety concerns only civilian employees.

Data regarding accidents at work, excluding private farms in agriculture, are obtained from statistical report on accidents at work (Z-KW).

**Each accident, regardless whether the victim was injured during a single or multiple casualty incident, is counted as one accident at work.**

**2. Information regarding persons working in hazardous conditions** caused by factors harmful to health is compiled on the basis of reports, wherein:



- 1) dane obejmują zatrudnionych w podmiotach o liczbie pracujących powyżej 9 osób, do sekcji: „Rolnictwo, leśnictwo, łowiectwo i rybactwo” (bez: gospodarstw indywidualnych w rolnictwie, łowiectwa i pozyskiwania zwierząt łownych, włączając działalność usługową oraz rybołówstwa w wodach morskich); „Górnictwo i wydobywanie”; „Przetwórstwo przemysłowe”; „Wytwarzanie i zaopatrywanie w energię elektryczną, gaz, parę wodną, gorącą wodę i powietrze do układów klimatyzacyjnych”; „Dostawa wody; gospodarowanie ściekami i odpadami oraz działalność związana z rekultywacją”; „Budownictwo” (bez realizacji projektów budowlanych związanych ze wznoszeniem budynków); „Handel hurtowy i detaliczny; naprawa pojazdów samochodowych, włączając motocykle”; „Transport i gospodarka magazynowa”; „Informacja i komunikacja” (bez: działalności związanej z produkcją filmów, nagrań wideo, programów telewizyjnych, nagrań dźwiękowych i muzycznych oraz pozostałej działalności usługowej w zakresie informacji); „Działalność profesjonalna, naukowa i techniczna” (w zakresie badań naukowych i prac rozwojowych oraz działalności weterynaryjnej); działalność w zakresie usług administrowania i działalność wspierająca (w zakresie wynajmu i dzierżawy, działalności organizatorów turystyki, pośredników i agentów turystycznych oraz pozostałej działalności usługowej w zakresie rezerwacji i działalności z nią związanej oraz pozostałego sprzętania); „Edukacja” (w zakresie szkół wyższych); „Opieka zdrowotna i pomoc społeczna” (w zakresie opieki zdrowotnej); „Pozostała działalność usługowa” (w zakresie naprawy i konserwacji komputerów i artykułów użytku osobistego i domowego);
  - 2) dane dotyczą osób narażonych na działanie czynników związanych: ze środowiskiem pracy (substancje chemiczne, przemysłowe pyły włókniające, hałas, wibracje, gorący lub zimny mikroklimat itp.), z uciążliwością pracy (wymuszona pozycja ciała, nadmierne obciążenie fizyczne itp.) oraz z czynnikami mechanicznymi związanymi z maszynami szczególnie niebezpiecznymi;
  - 3) do obliczenia wskaźnika na 1000 zatrudnionych przyjęto liczbę zatrudnionych na podstawie stosunku pracy według stanu w dniu 31 XII z roku badanego.
- 1) data concern persons employed by entities with the number of employees more than 9 persons, included in the sections: "Agriculture, forestry and fishing" (excluding: private farms in agriculture, hunting, trapping and related service activities as well as marine fishing); "Mining and quarrying"; "Manufacturing"; "Electricity, gas, steam and air conditioning supply"; "Water supply; sewerage, waste management and remediation activities"; "Construction" (excluding development of building projects); "Wholesale and retail trade; repair of motor vehicles and motorcycles"; "Transportation and storage"; "Information and communication" (excluding: motion picture, video and television programme production, sound recording and music publishing activities as well as other information service activities); "Professional, scientific and technical activities" (in the scope of scientific research and development as well as veterinary activities); "Administrative and support service activities" (in the scope of rental and leasing activities; travel agency, tour operator as well as other reservation service and related activities and other cleaning activities); "Education" (only tertiary education); "Human health and social work activities" (in the scope of human health activities); "Other service activities" (in the scope of repair of computers and personal and household goods);
  - 2) data concern persons exposed to factors connected with the working environment (chemical substances, fibrosis-inducing industrial dusts, noise, vibrations, hot or cold microclimates, etc.), strenuous work conditions (forced body positioning, excessive physical exertion, etc.) as well as mechanical factors connected with particularly dangerous machinery;
  - 3) the number of employees hired on the basis of an employment contract as of 31 XII from the surveyed year was assumed to calculate the ratio per 1000 paid employees.

**3. Ocena ryzyka zawodowego** to kompleksowe oszacowanie kombinacji prawdopodobieństwa wystąpienia urazu ciała lub pogorszenia stanu zdrowia i ich ciężkości, w sytuacji zagrożenia, dokonywane w celu wyboru właściwych środków bezpieczeństwa.

**3. Occupational risk assessment** is a comprehensive estimation of the combination of probability of bodily injury or deterioration of health and their severity, occurring in an emergency situation. It is made in order to choose appropriate safety measures.

## Wynagrodzenia

## Wages and salaries

**1. Przeciętne miesięczne wynagrodzenie (nominalne)** przypadające na 1 zatrudnionego obliczono przyjmując:

**1. The average monthly (nominal) wages and salaries** per paid employee were calculated assuming:

- wynagrodzenia osobowe, bez wynagrodzeń osób wykonujących pracę nakładczą oraz uczniów, a także osób zatrudnionych za granicą,
- wypłaty z tytułu udziału w zysku i w nadwyżce bilansowej w spółdzielniach,
- dodatkowe wynagrodzenia roczne dla pracowników jednostek sfery budżetowej,
- honoraria wypłacone niektórym grupom pracowników za prace wynikające z umowy o pracę, np. dziennikarzom, realizatorom filmów, programów radiowych i telewizyjnych.

**2.** Dane o wynagrodzeniach podaje się **w ujęciu brutto**, tj. łącznie z zaliczkami na poczet podatku dochodowego od osób fizycznych oraz ze składkami na obowiązkowe ubezpieczenia społeczne (emerytalne, rentowe i chorobowe) płaconymi przez ubezpieczonego pracownika.

**3.** Dane w tabl. 14 (37) nie obejmują wynagrodzeń pracowników jednostek budżetowych prowadzących działalność w zakresie obrony narodowej i bezpieczeństwa publicznego, a także pracowników fundacji, stowarzyszeń, partii politycznych, związków zawodowych, organizacji społecznych, organizacji pracodawców, samorządu gospodarczego i zawodowego oraz rolników indywidualnych, duchownych i podmiotów gospodarczych o liczbie pracujących do 9 osób.

- personal wages and salaries, excluding wages and salaries of persons engaged in outwork as well as apprentices and persons employed abroad,
- payments from profit and balance surplus in cooperatives,
- annual extra wages and salaries for employees of budgetary sphere entities,
- fees paid to selected groups of employees for performing work in accordance with a labour contract, e.g., to journalists, film producers, radio and television programme producers.

**2.** Data regarding wages and salaries are given **in gross terms**, i.e., including deductions for personal income tax and also employee's contributions to compulsory social security (retirement, pension and illness) paid by the insured employee.

**3.** Data presented in table 14 (37) do not include wages and salaries of employees in budgetary units conducting activity within the scope of national defence and public safety and employees in foundations, associations, political parties, trade unions, social organizations, employers organizations, economic and professional government, as well as individual farmers, clergy and economic entities employing up to 9 persons.

TABL. 1 (24). PRACUJĄCY<sup>a</sup> W 2017 R.

Stan w dniu 31 XII

EMPLOYED PERSONS<sup>a</sup> IN 2017

As of 31 XII

WYSZCZEGÓLNIENIE SPECIFICATION	Pracujący Employed persons		Rolnictwo, leśnictwo, łowiectwo i rybactwo Agriculture, forestry and fishing	Przemysł i budownictwo Industry and construction	Handel; naprawa po- jazdów samo- chodowych <sup>Δ</sup> ; transport i gospodarka magazynowa; zakwatero- wanie i ga- stronomia <sup>Δ</sup> ; informacja i komunikacja Trade; repair of motor vehicles <sup>Δ</sup> ; transportation and storage; accommoda- tion and catering <sup>Δ</sup> ; information and communi- cation	Działalność finansowa i ubezpiecze- niowa; obsłu- ga rynku nie- ruchomości <sup>Δ</sup> oraz pozosta- łe usługi <sup>b</sup> Financial and insurance activities; real estate activities and other services <sup>b</sup>
	ogółem total	w tym kobiety of which women				
<b>WOJEWÓDZTWO VOIVODSHIP</b>	<b>576765</b>	<b>296824</b>	<b>6915</b>	<b>188397</b>	<b>147385</b>	<b>234068</b>
<b>PODREGION CHOJNICKI SUBREGION</b>	<b>45874</b>	<b>22641</b>	<b>1708</b>	<b>19040</b>	<b>9915</b>	<b>15211</b>
POWIATY: POWIATS:						
<b>Chojnicki .....</b>	<b>20817</b>	<b>9974</b>	<b>550</b>	<b>9089</b>	<b>5050</b>	<b>6128</b>
Gmina miejska: Urban gmina:						
Chojnice .....	11964	6077	64	5218	2686	3996
Gminy miejsko-wiejskie: Urban-rural gminas:						
Brusy .....	1834	944	148	870	304	512
w tym miasto .....	1283	698	28	645	223	387
of which city						
Czersk .....	3632	1666	227	1413	1103	889
w tym miasto .....	2178	1193	-	1029	492	657
of which city						
Gminy wiejskie: Rural gminas:						
Chojnice .....	3055	1169	101	1424	878	652
Konarzyny .....	332	118	10	164	79	79
<b>Człuchowski .....</b>	<b>10918</b>	<b>5414</b>	<b>914</b>	<b>4000</b>	<b>1806</b>	<b>4198</b>
Gmina miejska: Urban gmina:						
Człuchów .....	4486	2401	#	1579	#	1864
Gminy miejsko-wiejskie: Urban-rural gminas:						
Czarne .....	1665	845	93	351	132	1089
w tym miasto .....	1446	776	#	250	#	1034
of which city						
Debrzno .....	836	434	107	210	122	397
w tym miasto .....	631	356	#	169	#	338
of which city						

<sup>a</sup> Według faktycznego miejsca pracy i rodzaju działalności; bez podmiotów gospodarczych o liczbie pracujących do 9 osób oraz gospodarstw indywidualnych w rolnictwie, patrz uwagi ogólne, ust. 7 na str. 103. <sup>b</sup> Pod pojęciem „pozostałe usługi” należy rozumieć następujące sekcje PKD: „Działalność profesjonalna, naukowa i techniczna”, „Administrowanie i działalność wspierająca<sup>Δ</sup>”, „Administracja publiczna i obrona narodowa; obowiązkowe zabezpieczenia społeczne”; „Edukacja”, „Opieka zdrowotna i pomoc społeczna”, „Działalność związana z kulturą, rozrywką i rekreacją” oraz „Pozostała działalność usługowa”.

<sup>a</sup> By actual workplace and kind of activity; excluding economic entities employing up to 9 persons as well as private farms in agriculture, see general notes, item 7 on page 103. <sup>b</sup> The term “other services” refers to the NACE Rev. 2 sections: “Professional, scientific and technical activities”, “Administrative and support service activities”, “Public administration and defence; compulsory social security”, “Education”, “Human health and social work activities”, “Arts, entertainment and recreation” and “Other service activities”.

TABL. 1 (24). PRACUJĄCY<sup>a</sup> W 2017 R. (cd.)

Stan w dniu 31 XII

EMPLOYED PERSONS<sup>a</sup> IN 2017 (cont.)

As of 31 XII

WYSZCZEGÓLNIENIE SPECIFICATION	Pracujący Employed persons		Rolnictwo, leśnictwo, łowiectwo i rybactwo Agriculture, forestry and fishing	Przemysł i budownictwo Industry and construction	Handel; naprawa po- jazdów samo- chodowych <sup>Δ</sup> ; transport i gospodarka magazynowa; zakwatero- wanie i ga- stronomia <sup>Δ</sup> ; informacja i komunikacja Trade; repair of motor vehicles <sup>Δ</sup> ; transportation and storage; accommo- dation and catering <sup>Δ</sup> ; information and communi- cation	Działalność finansowa i ubezpiecze- niowa; obsłu- ga rynku nie- ruchomości <sup>Δ</sup> oraz pozosta- łe usługi <sup>b</sup> Financial and insurance activities; real estate activities and other services <sup>b</sup>
	ogółem total	w tym kobiety of which women				
<b>PODREGION CHOJNICKI (dok.):</b>						
<b>SUBREGION (cont.):</b>						
<b>POWIATY (dok.):</b>						
<b>POWIATS (cont.):</b>						
<b>Człuchowski (dok.) (cont.):</b>						
Gminy wiejskie:						
Rural gminas:						
Człuchów .....	1395	579	113	645	238	399
Koczała .....	477	184	165	#	#	113
Przechlewo .....	1577	722	345	#	#	199
Rzeczonica .....	482	249	#	225	#	137
<b>Kościerski .....</b>	<b>14139</b>	<b>7253</b>	<b>244</b>	<b>5951</b>	<b>3059</b>	<b>4885</b>
Gmina miejska:						
Urban gmina:						
Kościerzyna .....	6010	3557	36	1030	2018	2926
Gminy wiejskie:						
Rural gminas:						
Dziemiany .....	968	346	#	693	#	170
Karsin .....	821	402	28	401	111	281
Kościerzyna .....	4085	1837	34	2790	615	646
Liniewo .....	606	294	13	323	31	239
Lipusz .....	325	213	#	68	#	136
Nowa Karczma .....	544	257	19	227	27	271
Stara Kiszewa .....	780	347	43	419	102	216
<b>PODREGION GDAŃSKI SUBREGION</b>	<b>98464</b>	<b>50653</b>	<b>1353</b>	<b>38600</b>	<b>26838</b>	<b>31673</b>
<b>POWIATY: POWIATS:</b>						
<b>Gdański .....</b>	<b>23986</b>	<b>11531</b>	<b>221</b>	<b>8647</b>	<b>8453</b>	<b>6665</b>
Gmina miejska:						
Urban gmina:						
Pruszcz Gdański .....	11774	5982	5	2879	5480	3410

a Według faktycznego miejsca pracy i rodzaju działalności; bez podmiotów gospodarczych o liczbie pracujących do 9 osób oraz gospodarstw indywidualnych w rolnictwie, patrz uwagi ogólne, ust. 7 na str. 103. b Pod pojęciem „pozostałe usługi” należy rozumieć następujące sekcje PKD: „Działalność profesjonalna, naukowa i techniczna”, „Administrowanie i działalność wspierająca<sup>Δ</sup>”, „Administracja publiczna i obrona narodowa; obowiązkowe zabezpieczenia społeczne”; „Edukacja”, „Opieka zdrowotna i pomoc społeczna”, „Działalność związana z kulturą, rozrywką i rekreacją” oraz „Pozostała działalność usługowa”.

a By actual workplace and kind of activity; excluding economic entities employing up to 9 persons as well as private farms in agriculture, see general notes, item 7 on page 103. b The term “other services” refers to the NACE Rev. 2 sections: “Professional, scientific and technical activities”, “Administrative and support service activities”, “Public administration and defence; compulsory social security”, “Education”, “Human health and social work activities”, “Arts, entertainment and recreation” and “Other service activities”.

TABL. 1 (24). PRACUJĄCY<sup>a</sup> W 2017 R. (cd.)

Stan w dniu 31 XII

EMPLOYED PERSONS<sup>a</sup> IN 2017 (cont.)

As of 31 XII

WYSZCZEGÓLNIENIE SPECIFICATION	Pracujący Employed persons		Rolnictwo, leśnictwo i rybactwo Agriculture, forestry and fishing	Przemysł i budownictwo Industry and construction	Handel; naprawa po- jazdów samo- chodowych <sup>Δ</sup> ; transport i gospodarka magazynowa; zakwatero- wanie i ga- stronomia <sup>Δ</sup> ; informacja i komunikacja Trade; repair of motor vehicles <sup>Δ</sup> ; transportation and storage; accommoda- tion and catering <sup>Δ</sup> ; information and communi- cation	Działalność finansowa i ubezpiecze- niowa; obsłu- ga rynku nie- ruchomości <sup>Δ</sup> oraz pozosta- łe usługi <sup>b</sup> Financial and insurance activities; real estate activities and other services <sup>b</sup>
	ogółem total	w tym kobiety of which women				
<b>PODREGION GDAŃSKI (cd.):</b>						
<b>SUBREGION (cont.):</b>						
<b>POWIATY (cd.):</b>						
<b>POWIATS (cont.):</b>						
<b>Gdański (dok.) (cont.):</b>						
Gminy wiejskie:						
Rural gminas:						
Cedry Wielkie .....	886	327	44	448	201	193
Kolbudy .....	3560	1796	#	1337	1290	#
Pruszcz Gdański .....	4950	1822	47	2897	900	1106
Przywidz .....	417	216	#	152	#	183
Pszczółki .....	1106	616	#	484	326	#
Suchy Dąb .....	271	156	#	37	#	138
Trąbki Wielkie .....	1022	616	25	413	141	443
<b>Kartuski .....</b>	<b>24649</b>	<b>12293</b>	<b>288</b>	<b>11402</b>	<b>5897</b>	<b>7062</b>
Gminy miejsko-wiejskie:						
Urban-rural gminas:						
Kartuzy .....	7670	4106	135	2848	1722	2965
w tym miasto .....	4979	2949	#	1412	#	2363
of which city						
Żukowo .....	8481	3784	63	4497	2185	1736
w tym miasto .....	2726	1490	#	1177	#	927
of which city						
Gminy wiejskie:						
Rural gminas:						
Chmielno .....	855	475	10	448	106	291
Przodkowo .....	1622	810	12	924	357	329
Sierakowice .....	2870	1446	28	1395	770	677
Somonino .....	1378	765	#	588	432	#
Stężycza .....	1328	683	8	519	282	519
Sulęczyno .....	445	224	#	183	43	#
<b>Nowodworski .....</b>	<b>4711</b>	<b>2496</b>	<b>123</b>	<b>1580</b>	<b>1030</b>	<b>1978</b>
Gmina miejska:						
Urban gmina:						
Krynica Morska .....	239	139	#	52	#	97

<sup>a</sup> Według faktycznego miejsca pracy i rodzaju działalności; bez podmiotów gospodarczych o liczbie pracujących do 9 osób oraz gospodarstw indywidualnych w rolnictwie, patrz uwagi ogólne, ust. 7 na str. 103. <sup>b</sup> Pod pojęciem „pozostałe usługi” należy rozumieć następujące sekcje PKD: „Działalność profesjonalna, naukowa i techniczna”, „Administrowanie i działalność wspierająca<sup>Δ</sup>”, „Administracja publiczna i obrona narodowa; obowiązkowe zabezpieczenia społeczne”; „Edukacja”, „Opieka zdrowotna i pomoc społeczna”, „Działalność związana z kulturą, rozrywką i rekreacją” oraz „Pozostała działalność usługowa”.

<sup>a</sup> By actual workplace and kind of activity; excluding economic entities employing up to 9 persons as well as private farms in agriculture, see general notes, item 7 on page 103. <sup>b</sup> The term “other services” refers to the NACE Rev. 2 sections: “Professional, scientific and technical activities”, “Administrative and support service activities”, “Public administration and defence; compulsory social security”, “Education”, “Human health and social work activities”, “Arts, entertainment and recreation” and “Other service activities”.

TABL. 1 (24). PRACUJĄCY<sup>a</sup> W 2017 R. (cd.)

Stan w dniu 31 XII

EMPLOYED PERSONS<sup>a</sup> IN 2017 (cont.)

As of 31 XII

WYSZCZEGÓLNIENIE SPECIFICATION	Pracujący Employed persons		Rolnictwo, leśnictwo, łowiectwo i rybactwo Agriculture, forestry and fishing	Przemysł i budownictwo Industry and construction	Handel; naprawa po- jazdów samo- chodowych <sup>Δ</sup> ; transport i gospodarka magazynowa; zakwatero- wanie i ga- stronomia <sup>Δ</sup> ; informacja i komunikacja Trade; repair of motor vehicles <sup>Δ</sup> ; transportation and storage; accommo- dation and catering <sup>Δ</sup> ; information and communi- cation	Działalność finansowa i ubezpiecze- niowa; obsłu- ga rynku nie- ruchomości <sup>Δ</sup> oraz pozosta- łe usługi <sup>b</sup> Financial and insurance activities; real estate activities and other services <sup>b</sup>
	ogółem total	w tym kobiety of which women				
<b>PODREGION GDAŃSKI (cd.): SUBREGION (cont.): POWIATY (cd.): POWIATS (cont.): Nowodworski (dok.) (cont.): Gmina miejsko-wiejska: Urban-rural gmina: Nowy Dwór Gdański w tym miasto .....</b>	2572 2248	1336 1178	# #	901 808	# #	968 842
of which city						
Gminy wiejskie: Rural gminas: Ostaszewo .....	508	167	7	344	28	129
Stegna .....	1088	671	26	233	234	595
Sztutowo .....	304	183	#	50	#	189
<b>Pucki .....</b>	<b>14414</b>	<b>7397</b>	<b>251</b>	<b>5402</b>	<b>3792</b>	<b>4969</b>
Gminy miejskie: Urban gminas: Hel .....	425	270	#	#	74	257
Puck .....	2752	1767	-	490	516	1746
Gminy miejsko-wiejskie: Urban-rural gminas: Jastarnia .....	531	329	#	#	326	172
w tym miasto .....	522	323	#	#	321	168
of which city						
Władysławowo .....	2767	1403	54	1081	878	754
w tym miasto .....	2066	1064	54	785	612	615
of which city						
Gminy wiejskie: Rural gminas: Kosakowo .....	1715	794	#	#	504	535
Krokowa .....	2469	1192	88	1003	714	664
Puck .....	3755	1642	59	2075	780	841

a Według faktycznego miejsca pracy i rodzaju działalności; bez podmiotów gospodarczych o liczbie pracujących do 9 osób oraz gospodarstw indywidualnych w rolnictwie, patrz uwagi ogólne, ust. 7 na str. 103. b Pod pojęciem „pozostałe usługi” należy rozumieć następujące sekcje PKD: „Działalność profesjonalna, naukowa i techniczna”, „Administrowanie i działalność wspierająca<sup>Δ</sup>”, „Administracja publiczna i obrona narodowa; obowiązkowe zabezpieczenia społeczne”; „Edukacja”, „Opieka zdrowotna i pomoc społeczna”, „Działalność związana z kulturą, rozrywką i rekreacją” oraz „Pozostała działalność usługowa”.

a By actual workplace and kind of activity; excluding economic entities employing up to 9 persons as well as private farms in agriculture, see general notes, item 7 on page 103. b The term “other services” refers to the NACE Rev. 2 sections: “Professional, scientific and technical activities”, “Administrative and support service activities”, “Public administration and defence; compulsory social security”, “Education”, “Human health and social work activities”, “Arts, entertainment and recreation” and “Other service activities”.

TABL. 1 (24). PRACUJĄCY<sup>a</sup> W 2017 R. (cd.)

Stan w dniu 31 XII

EMPLOYED PERSONS<sup>a</sup> IN 2017 (cont.)

As of 31 XII

WYSZCZEGÓLNIENIE SPECIFICATION	Pracujący Employed persons		Rolnictwo, leśnictwo, łowiectwo i rybactwo Agriculture, forestry and fishing	Przemysł i budownictwo Industry and construction	Handel; naprawa po- jazdów samo- chodowych <sup>Δ</sup> ; transport i gospodarka magazynowa; zakwatero- wanie i ga- stronomia <sup>Δ</sup> ; informacja i komunikacja Trade; repair of motor vehicles <sup>Δ</sup> ; transportation and storage; accommo- dation and catering <sup>Δ</sup> ; information and communi- cation	Działalność finansowa i ubezpiecze- niowa; obsłu- ga rynku nie- ruchomości <sup>Δ</sup> oraz pozosta- łe usługi <sup>b</sup> Financial and insurance activities; real estate activities and other services <sup>b</sup>
	ogółem total	w tym kobiety of which women				
<b>PODREGION GDAŃSKI (dok.): SUBREGION (cont.): POWIATY (dok.): POWIATS (cont.):</b>						
<b>Wejherowski .....</b>	<b>30704</b>	<b>16936</b>	<b>470</b>	<b>11569</b>	<b>7666</b>	<b>10999</b>
Gminy miejskie: Urban gminas:						
Reda .....	2441	1333	6	682	788	965
Rumia .....	6959	4124	#	#	2811	2278
Wejherowo .....	9051	5404	#	#	2412	4605
Gminy wiejskie: Rural gminas:						
Choczewo .....	456	284	#	108	#	208
Gniewino .....	1500	926	34	915	148	403
Linia .....	478	251	#	185	#	250
Luzino .....	1981	952	70	1001	293	617
Łęczycze .....	1228	495	141	631	124	332
Szemud .....	1907	1017	15	1043	260	589
Wejherowo .....	4703	2150	67	3161	723	752
<b>PODREGION ŚLĄPSKI SUBREGION POWIATY: POWIATS:</b>	<b>74287</b>	<b>38443</b>	<b>2063</b>	<b>32160</b>	<b>12809</b>	<b>27255</b>
<b>Bytowski .....</b>	<b>15600</b>	<b>7026</b>	<b>795</b>	<b>7638</b>	<b>2199</b>	<b>4968</b>
Gminy miejsko-wiejskie: Urban-rural gminas:						
Bytów .....	8300	3622	153	4601	1029	2517
w tym miasto .....	7400	3312	#	4039	#	2383
of which city						
Miastko .....	3493	1741	233	1136	944	1180
w tym miasto .....	2254	1269	#	#	798	999
of which city						

a Według faktycznego miejsca pracy i rodzaju działalności; bez podmiotów gospodarczych o liczbie pracujących do 9 osób oraz gospodarstw indywidualnych w rolnictwie, patrz uwagi ogólne, ust. 7 na str. 103. b Pod pojęciem „pozostałe usługi” należy rozumieć następujące sekcje PKD: „Działalność profesjonalna, naukowa i techniczna”, „Administrowanie i działalność wspierająca<sup>Δ</sup>”, „Administracja publiczna i obrona narodowa; obowiązkowe zabezpieczenia społeczne”; „Edukacja”, „Opieka zdrowotna i pomoc społeczna”, „Działalność związana z kulturą, rozrywką i rekreacją” oraz „Pozostała działalność usługowa”.

a By actual workplace and kind of activity; excluding economic entities employing up to 9 persons as well as private farms in agriculture, see general notes, item 7 on page 103. b The term “other services” refers to the NACE Rev. 2 sections: “Professional, scientific and technical activities”, “Administrative and support service activities”, “Public administration and defence; compulsory social security”, “Education”, “Human health and social work activities”, “Arts, entertainment and recreation” and “Other service activities”.

TABL. 1 (24). PRACUJĄCY<sup>a</sup> W 2017 R. (cd.)

Stan w dniu 31 XII

EMPLOYED PERSONS<sup>a</sup> IN 2017 (cont.)

As of 31 XII

WYSZCZEGÓLNIENIE SPECIFICATION	Pracujący Employed persons		Rolnictwo, leśnictwo i rybactwo Agriculture, forestry and fishing	Przemysł i budownictwo Industry and construction	Handel; naprawa po- jazdów samo- chodowych <sup>Δ</sup> ; transport i gospodarka magazynowa; zakwatero- wanie i gas- tronomia <sup>Δ</sup> ; informacja i komunikacja Trade; repair of motor vehicles <sup>Δ</sup> ; transportation and storage; accommo- dation and catering <sup>Δ</sup> ; information and communi- cation	Działalność finansowa i ubezpiecze- niowa; obsłu- ga rynku nie- ruchomości <sup>Δ</sup> oraz pozosta- łe usługi <sup>b</sup> Financial and insurance activities; real estate activities and other services <sup>b</sup>
	ogółem total	w tym kobiety of which women				
<b>PODREGION SŁUPSKI (cd.): SUBREGION (cont.): POWIATY (cd.): POWIATS (cont.): Bytowski (dok.) (cont.): Gminy wiejskie: Rural gminas:</b>						
Borzytuchołm .....	447	152	#	316	#	111
Czarna Dąbrówka .....	329	161	38	107	56	128
Kołczygłowy .....	552	303	31	321	19	181
Lipnica .....	713	286	#	453	#	178
Parchowo .....	318	176	52	-	72	194
Studzienice .....	447	191	35	226	27	159
Trzebielino .....	410	211	#	118	#	133
Tuchomie .....	591	183	#	360	#	187
<b>Lęborski .....</b>	<b>11990</b>	<b>6758</b>	<b>211</b>	<b>4769</b>	<b>2218</b>	<b>4792</b>
<b>Gminy miejskie: Urban gminas:</b>						
Lębork .....	8043	4517	58	3034	1711	3240
Łeba .....	758	460	#	330	#	224
<b>Gminy wiejskie: Rural gminas:</b>						
Cewice .....	541	356	#	100	#	309
Nowa Wieś Lęborska .....	2095	1111	74	1088	163	770
Wicko .....	553	314	28	217	59	249
<b>Słupski .....</b>	<b>19382</b>	<b>9632</b>	<b>1025</b>	<b>10736</b>	<b>2545</b>	<b>5076</b>
<b>Gmina miejska: Urban gmina:</b>						
Ustka .....	2269	1490	#	#	787	1273
<b>Gmina miejsko-wiejska: Urban-rural gmina:</b>						
Kępice .....	1089	615	94	391	102	502
w tym miasto .....	527	314	#	#	66	205
of which city						

a Według faktycznego miejsca pracy i rodzaju działalności; bez podmiotów gospodarczych o liczbie pracujących do 9 osób oraz gospodarstw indywidualnych w rolnictwie, patrz uwagi ogólne, ust. 7 na str. 103. b Pod pojęciem „pozostałe usługi” należy rozumieć następujące sekcje PKD: „Działalność profesjonalna, naukowa i techniczna”, „Administrowanie i działalność wspierająca<sup>Δ</sup>”, „Administracja publiczna i obrona narodowa; obowiązkowe zabezpieczenia społeczne”; „Edukacja”, „Opieka zdrowotna i pomoc społeczna”, „Działalność związana z kulturą, rozrywką i rekreacją” oraz „Pozostała działalność usługowa”.

a By actual workplace and kind of activity; excluding economic entities employing up to 9 persons as well as private farms in agriculture, see general notes, item 7 on page 103. b The term “other services” refers to the NACE Rev. 2 sections: “Professional, scientific and technical activities”, “Administrative and support service activities”, “Public administration and defence; compulsory social security”, “Education”, “Human health and social work activities”, “Arts, entertainment and recreation” and “Other service activities”.



TABL. 1 (24). PRACUJĄCY<sup>a</sup> W 2017 R. (cd.)

Stan w dniu 31 XII

EMPLOYED PERSONS<sup>a</sup> IN 2017 (cont.)

As of 31 XII

WYSZCZEGÓLNIENIE SPECIFICATION	Pracujący Employed persons		Rolnictwo, leśnictwo, łowiectwo i rybactwo Agriculture, forestry and fishing	Przemysł i budownictwo Industry and construction	Handel; naprawa po- jazdów samo- chodowych <sup>Δ</sup> ; transport i gospodarka magazynowa; zakwatero- wanie i ga- stronomia <sup>Δ</sup> ; informacja i komunikacja Trade; repair of motor vehicles <sup>Δ</sup> ; transportation and storage; accommo- dation and catering <sup>Δ</sup> ; information and communi- cation	Działalność finansowa i ubezpiecze- niowa; obsłu- ga rynku nie- ruchomości <sup>Δ</sup> oraz pozosta- łe usługi <sup>b</sup> Financial and insurance activities; real estate activities and other services <sup>b</sup>
	ogółem total	w tym kobiety of which women				
<b>PODREGION SŁUPSKI (dok.): SUBREGION (cont.): POWIATY (dok.): POWIATS (cont.): Słupski (dok.) (cont.): Gminy wiejskie: Rural gminas:</b>						
Damnica .....	809	325	143	364	53	249
Dębica Kaszubska .....	745	414	154	228	100	263
Główny .....	602	364	124	51	98	329
Kobylnica .....	2887	1104	201	1500	621	565
Potęgowo .....	1006	501	109	521	147	229
Słupsk .....	5117	2026	116	3547	525	929
Smółdzino .....	#	#	#	#	#	236
Ustka .....	#	#	38	#	#	501
<b>MIASTO NA PRAWACH POWIATU: CITY WITH POWIAT STATUS:</b>						
<b>Słupsk .....</b>	<b>27315</b>	<b>15027</b>	<b>32</b>	<b>9017</b>	<b>5847</b>	<b>12419</b>
<b>PODREGION STARO- GARDZKI .....</b>	<b>91854</b>	<b>46134</b>	<b>1538</b>	<b>45042</b>	<b>15360</b>	<b>29914</b>
<b>SUBREGION POWIATY: POWIATS: Kwidzyński .....</b>	<b>21100</b>	<b>10918</b>	<b>265</b>	<b>11874</b>	<b>3076</b>	<b>5885</b>
<b>Gmina miejska: Urban gmina:</b>						
Kwidzyn .....	17094	8802	60	10374	2460	4200
<b>Gmina miejsko-wiejska: Urban-rural gmina:</b>						
Prabuty .....	1527	1005	30	625	153	719
w tym miasto .....	1374	917	3	616	142	613
of which city						

a Według faktycznego miejsca pracy i rodzaju działalności; bez podmiotów gospodarczych o liczbie pracujących do 9 osób oraz gospodarstw indywidualnych w rolnictwie, patrz uwagi ogólne, ust. 7 na str. 103. b Pod pojęciem „pozostałe usługi” należy rozumieć następujące sekcje PKD: „Działalność profesjonalna, naukowa i techniczna”, „Administrowanie i działalność wspierająca<sup>Δ</sup>”, „Administracja publiczna i obrona narodowa; obowiązkowe zabezpieczenia społeczne”; „Edukacja”, „Opieka zdrowotna i pomoc społeczna”, „Działalność związana z kulturą, rozrywką i rekreacją” oraz „Pozostała działalność usługowa”.

a By actual workplace and kind of activity; excluding economic entities employing up to 9 persons as well as private farms in agriculture, see general notes, item 7 on page 103. b The term “other services” refers to the NACE Rev. 2 sections: “Professional, scientific and technical activities”, “Administrative and support service activities”, “Public administration and defence; compulsory social security”, “Education”, “Human health and social work activities”, “Arts, entertainment and recreation” and “Other service activities”.

TABL. 1 (24). PRACUJĄCY<sup>a</sup> W 2017 R. (cd.)

Stan w dniu 31 XII

EMPLOYED PERSONS<sup>a</sup> IN 2017 (cont.)

As of 31 XII

WYSZCZEGÓLNIENIE SPECIFICATION	Pracujący Employed persons		Rolnictwo, leśnictwo, łowiectwo i rybactwo Agriculture, forestry and fishing	Przemysł i budownictwo Industry and construction	Handel; naprawa po- jazdów samo- chodowych <sup>Δ</sup> ; transport i gospodarka magazynowa; zakwatero- wanie i gas- tronomia <sup>Δ</sup> ; informacja i komunikacja Trade; repair of motor vehicles <sup>Δ</sup> ; transportation and storage; accommo- dation and catering <sup>Δ</sup> ; information and communi- cation	Działalność finansowa i ubezpiecze- niowa; obsłu- ga rynku nie- ruchomości <sup>Δ</sup> oraz pozosta- łe usługi <sup>b</sup> Financial and insurance activities; real estate activities and other services <sup>b</sup>
	ogółem total	w tym kobiety of which women				
<b>PODREGION STARO- GARDZKI (cd.):</b>						
<b>SUBREGION (cont.):</b>						
<b>POWIATY (cd.):</b>						
<b>POWIATS (cont.):</b>						
<b>Kwidziński (dok.) (cont.):</b>						
Gminy wiejskie: Rural gminas:						
Gardeja .....	472	250	#	124	#	257
Kwidzyn .....	1247	442	59	589	341	258
Ryjewo .....	524	292	79	88	41	316
Sadlinki .....	236	127	#	74	#	135
<b>Malborski .....</b>	<b>9421</b>	<b>5185</b>	<b>305</b>	<b>2622</b>	<b>2036</b>	<b>4458</b>
Gmina miejska: Urban gmina:						
Malbork .....	7419	4144	#	2180	#	3583
Gmina miejsko-wiejska: Urban-rural gmina:						
Nowy Staw .....	664	367	41	119	242	262
w tym miasto .....	542	311	-	94	195	253
of which city						
Gminy wiejskie: Rural gminas:						
Lichnowy .....	368	190	110	#	#	194
Malbork .....	340	170	#	118	#	125
Miłoradz .....	208	117	51	#	#	116
Stare Pole .....	422	197	15	125	104	178
<b>Starogardzki .....</b>	<b>26462</b>	<b>13223</b>	<b>441</b>	<b>11792</b>	<b>4742</b>	<b>9487</b>
Gminy miejskie: Urban gminas:						
Skórcz .....	1394	711	#	537	#	701
Starogard Gdański ....	13934	7690	41	5814	2687	5392

a Według faktycznego miejsca pracy i rodzaju działalności; bez podmiotów gospodarczych o liczbie pracujących do 9 osób oraz gospodarstw indywidualnych w rolnictwie, patrz uwagi ogólne, ust. 7 na str. 103. b Pod pojęciem „pozostałe usługi” należy rozumieć następujące sekcje PKD: „Działalność profesjonalna, naukowa i techniczna”, „Administrowanie i działalność wspierająca<sup>Δ</sup>”, „Administracja publiczna i obrona narodowa; obowiązkowe zabezpieczenia społeczne”; „Edukacja”, „Opieka zdrowotna i pomoc społeczna”, „Działalność związana z kulturą, rozrywką i rekreacją” oraz „Pozostała działalność usługowa”.

a By actual workplace and kind of activity; excluding economic entities employing up to 9 persons as well as private farms in agriculture, see general notes, item 7 on page 103. b The term “other services” refers to the NACE Rev. 2 sections: “Professional, scientific and technical activities”, “Administrative and support service activities”, “Public administration and defence; compulsory social security”, “Education”, “Human health and social work activities”, “Arts, entertainment and recreation” and “Other service activities”.

TABL. 1 (24). PRACUJĄCY<sup>a</sup> W 2017 R. (cd.)

Stan w dniu 31 XII

EMPLOYED PERSONS<sup>a</sup> IN 2017 (cont.)

As of 31 XII

WYSZCZEGÓLNIENIE SPECIFICATION	Pracujący Employed persons		Rolnictwo, leśnictwo, łowiectwo i rybactwo Agriculture, forestry and fishing	Przemysł i budownictwo Industry and construction	Handel; naprawa po- jazdów samo- chodowych <sup>Δ</sup> ; transport i gospodarka magazynowa; zakwatero- wanie i ga- stronomia <sup>Δ</sup> ; informacja i komunikacja Trade; repair of motor vehicles <sup>Δ</sup> ; transportation and storage; accommo- dation and catering <sup>Δ</sup> ; information and communi- cation	Działalność finansowa i ubezpiecze- niowa; obsłu- ga rynku nie- ruchomości <sup>Δ</sup> oraz pozosta- łe usługi <sup>b</sup> Financial and insurance activities; real estate activities and other services <sup>b</sup>
	ogółem total	w tym kobiety of which women				
<b>PODREGION STARO- GARDZKI (cd.): SUBREGION (cont.): POWIATY (cd.): POWIATS (cont.): Starogardzki (dok.) (cont.): Gminy miejsko-wiejskie: Urban-rural gminas:</b>						
Czarna Woda .....	1404	374	#	#	73	734
w tym miasto .....	#	#	#	#	58	734
of which city						
Skarszewy .....	2781	1270	35	1566	440	740
w tym miasto .....	#	#	-	756	355	494
of which city						
<b>Gminy wiejskie: Rural gminas:</b>						
Bobowo .....	155	99	#	#	37	96
Kaliska .....	488	209	73	188	55	172
Lubichowo .....	520	240	#	#	248	212
Osieczna .....	306	162	#	184	#	106
Osiek .....	138	73	26	#	#	98
Skórcz .....	328	121	60	168	19	81
Smętowo Graniczne	379	220	#	#	151	176
Starogard Gdański ....	2762	1209	52	1597	544	569
Zblewo .....	1873	845	#	1072	#	410
<b>Sztumski .....</b>	<b>5993</b>	<b>2889</b>	<b>319</b>	<b>2404</b>	<b>758</b>	<b>2512</b>
<b>Gminy miejsko-wiejskie: Urban-rural gminas:</b>						
Dzierzgoń .....	1622	658	90	839	243	450
w tym miasto .....	1436	563	37	779	226	394
of which city						
Sztum .....	3468	1746	106	1332	433	1597
w tym miasto .....	2137	1187	9	413	365	1350
of which city						

<sup>a</sup> Według faktycznego miejsca pracy i rodzaju działalności; bez podmiotów gospodarczych o liczbie pracujących do 9 osób oraz gospodarstw indywidualnych w rolnictwie, patrz uwagi ogólne, ust. 7 na str. 103. <sup>b</sup> Pod pojęciem „pozostałe usługi” należy rozumieć następujące sekcje PKD: „Działalność profesjonalna, naukowa i techniczna”, „Administrowanie i działalność wspierająca<sup>Δ</sup>”, „Administracja publiczna i obrona narodowa; obowiązkowe zabezpieczenia społeczne”, „Edukacja”, „Opieka zdrowotna i pomoc społeczna”, „Działalność związana z kulturą, rozrywką i rekreacją” oraz „Pozostała działalność usługowa”.

<sup>a</sup> By actual workplace and kind of activity; excluding economic entities employing up to 9 persons as well as private farms in agriculture, see general notes, item 7 on page 103. <sup>b</sup> The term “other services” refers to the NACE Rev. 2 sections: “Professional, scientific and technical activities”, “Administrative and support service activities”, “Public administration and defence; compulsory social security”, “Education”, “Human health and social work activities”, “Arts, entertainment and recreation” and “Other service activities”.

TABL. 1 (24). PRACUJĄCY<sup>a</sup> W 2017 R. (dok.)

Stan w dniu 31 XII

EMPLOYED PERSONS<sup>a</sup> IN 2017 (cont.)

As of 31 XII

WYSZCZEGÓLNIENIE SPECIFICATION	Pracujący Employed persons		Rolnictwo, leśnictwo, łowiectwo i rybactwo Agriculture, forestry and fishing	Przemysł i budownictwo Industry and construction	Handel; naprawa po- jazdów samo- chodowych <sup>Δ</sup> ; transport i gospodarka magazynowa; zakwatero- wanie i ga- stronomia <sup>Δ</sup> ; informacja i komunikacja Trade; repair of motor vehicles <sup>Δ</sup> ; transportation and storage; accommo- dation and catering <sup>Δ</sup> ; information and commu- nication	Działalność finansowa i ubezpiecze- niowa; obsłu- ga rynku nie- ruchomości <sup>Δ</sup> oraz pozosta- łe usługi <sup>b</sup> Financial and insurance activities; real estate activities and other services <sup>b</sup>
	ogółem total	w tym kobiety of which women				
<b>PODREGION STARO- GARDZKI (dok.): SUBREGION (cont.): POWIATY (dok.): POWIATS (cont.): Sztumski (dok.) (cont.): Gminy wiejskie: Rural gminas:</b>						
Mikołajki Pomorskie	241	149	#	44	#	165
Stary Dzierżoń .....	270	138	29	76	49	116
Stary Targ .....	392	198	#	113	#	184
<b>Tczewski .....</b>	<b>28878</b>	<b>13919</b>	<b>208</b>	<b>16350</b>	<b>4748</b>	<b>7572</b>
<b>Gmina miejska: Urban gmina:</b>						
Tczew .....	18916	9361	#	10646	#	5228
<b>Gminy miejsko-wiejskie: Urban-rural gminas:</b>						
Gniew .....	2057	861	21	1113	353	570
w tym miasto .....	1545	683	#	976	#	397
of which city						
Pelplin .....	2571	1289	57	728	949	837
w tym miasto .....	1539	836	-	360	582	597
of which city						
<b>Gminy wiejskie: Rural gminas:</b>						
Morzeszczyn .....	285	142	#	106	#	100
Subkowy .....	605	229	27	210	208	160
Tczew .....	4444	2037	55	3547	165	677
<b>PODREGION TRÓJMIEJSKI .....</b>	<b>266286</b>	<b>138953</b>	<b>253</b>	<b>53555</b>	<b>82463</b>	<b>130015</b>
<b>SUBREGION MIASTA NA PRAWACH POWIATU: CITIES WITH POWIAT STATUS:</b>						
Gdańsk .....	178945	93476	95	35961	51046	91843
Gdynia .....	75665	38775	142	15851	27857	31815
Sopot .....	11676	6702	16	1743	3560	6357

<sup>a</sup> Według faktycznego miejsca pracy i rodzaju działalności; bez podmiotów gospodarczych o liczbie pracujących do 9 osób oraz gospodarstw indywidualnych w rolnictwie, patrz uwagi ogólne, ust. 7 na str. 103. <sup>b</sup> Pod pojęciem „pozostałe usługi” należy rozumieć następujące sekcje PKD: „Działalność profesjonalna, naukowa i techniczna”, „Administrowanie i działalność wspierająca<sup>Δ</sup>”, „Administracja publiczna i obrona narodowa; obowiązkowe zabezpieczenia społeczne”; „Edukacja”, „Opieka zdrowotna i pomoc społeczna”, „Działalność związana z kulturą, rozrywką i rekreacją” oraz „Pozostała działalność usługowa”.

<sup>a</sup> By actual workplace and kind of activity; excluding economic entities employing up to 9 persons as well as private farms in agriculture, see general notes, item 7 on page 103. <sup>b</sup> The term “other services” refers to the NACE Rev. 2 sections: “Professional, scientific and technical activities”, “Administrative and support service activities”, “Public administration and defence; compulsory social security”, “Education”, “Human health and social work activities”, “Arts, entertainment and recreation” and “Other service activities”.

TABL. 2 (25). PRZECIĘTNE ZATRUDNIENIE <sup>a</sup> W 2017 R.  
AVERAGE PAID EMPLOYMENT <sup>a</sup> IN 2017

WYSZCZEGÓLNIENIE SPECIFICATION	Ogółem Total	Rolnictwo, leśnictwo, łowiectwo i rybactwo Agriculture, forestry and fishing	Przemysł i budownictwo Industry and construction	Handel; naprawa pojazdów samo- chodowych <sup>Δ</sup> ; transport i gospodarka magazynowa; zakwaterowanie i gastronomia <sup>Δ</sup> ; informacja i komunikacja Trade; repair of motor vehicles <sup>Δ</sup> ; transportation and storage; accommodation and catering <sup>Δ</sup> ; information and communication	Działalność finansowa i ubezpiecze- niowa; obsługa ryнку nierucho- mości <sup>Δ</sup> oraz pozostałe usługi <sup>b</sup> Financial and insurance activities; real estate activities and other services <sup>b</sup>
<b>WOJEWÓDZTWO VOIVODSHIP</b>	<b>478461</b>	<b>5549</b>	<b>176415</b>	<b>101157</b>	<b>195340</b>
<b>Podregion chojnicki .... Subregion</b>	<b>38258</b>	<b>1586</b>	<b>17198</b>	<b>6179</b>	<b>13296</b>
Powiaty: Powiats:					
chojnicki .....	17820	391	8868	3301	5260
człuchowski .....	8866	999	3092	1145	3631
kościerski .....	11572	196	5238	1733	4405
<b>Podregion gdański .... Subregion</b>	<b>81261</b>	<b>837</b>	<b>34575</b>	<b>18899</b>	<b>26950</b>
Powiaty: Powiats:					
gdański .....	16467	165	6415	4744	5143
kartuski .....	22262	135	10315	5391	6420
nowodworski .....	3707	17	1285	648	1757
pucki .....	11068	136	4990	2139	3803
wejherowski .....	27758	383	11572	5977	9827
<b>Podregion słupski .... Subregion</b>	<b>62785</b>	<b>1810</b>	<b>30437</b>	<b>7726</b>	<b>22811</b>
Powiaty: Powiats:					
bytowski .....	13195	714	7249	1210	4023
lęborski .....	9732	202	4786	1232	3511
słupski .....	16249	878	9359	2153	3860
Miasto na prawach powiatu: City with powiat status:					
Słupsk .....	23609	17	9044	3131	11418
<b>Podregion starogardzki Subregion</b>	<b>76529</b>	<b>1149</b>	<b>39827</b>	<b>10175</b>	<b>25378</b>
Powiaty: Powiats:					
kwidzyński .....	17328	230	10903	1798	4397
malborski .....	7609	222	2026	1482	3879
starogardzki .....	22994	365	10241	3412	8976
sztumski .....	5044	232	2083	484	2244
tczewski .....	23554	100	14574	2998	5881
<b>Podregion trójmiejski Subregion</b>	<b>219628</b>	<b>168</b>	<b>54377</b>	<b>58178</b>	<b>106905</b>
Miasta na prawach powiatu: Cities with powiat status:					
Gdańsk .....	145350	67	36863	35955	72466
Gdynia .....	61279	#	14844	19081	#
Sopot .....	12999	#	2670	3142	#

<sup>a</sup> Bez podmiotów gospodarczych o liczbie pracujących do 9 osób oraz gospodarstw indywidualnych w rolnictwie; bez zatrudnionych za granicą, patrz uwagi ogólne, ust. 7 na str. 103. <sup>b</sup> Pod pojęciem „pozostałe usługi” należy rozumieć następujące sekcje PKD: „Działalność profesjonalna, naukowa i techniczna”, „Administrowanie i działalność wspierająca <sup>Δ</sup>”, „Administracja publiczna i obrona narodowa; obowiązkowe zabezpieczenia społeczne”; „Edukacja”, „Opieka zdrowotna i pomoc społeczna”, „Działalność związana z kulturą, rozrywką i rekreacją” oraz „Pozostała działalność usługowa”.

<sup>a</sup> By actual workplace and kind of activity; excluding economic entities employing up to 9 persons as well as private farms in agriculture; excluding persons employed abroad, see general notes, item 7 on page 103. <sup>b</sup> The term “other services” refers to the NACE Rev. 2 sections: “Professional, scientific and technical activities”, “Administrative and support service activities”, “Public administration and defence; compulsory social security”, “Education”, “Human health and social work activities”, “Arts, entertainment and recreation” and “Other service activities”.

TABL. 3 (26). **BEZROBOTNI ZAREJESTROWANI I STOPA BEZROBOCIA W 2017 R.**

Stan w dniu 31 XII

REGISTERED UNEMPLOYED PERSONS AND UNEMPLOYMENT RATE IN 2017

As of 31 XII

WYSZCZEGÓLNIENIE SPECIFICATION	Bezrobotni zarejestrowani Registered unemployed persons						Stopa bezrobocia rejestrowanego w % Registered unemployment rate in %
	ogółem total	z liczby ogółem of total number					
		zamieszkali na wsi living in rural areas	dotychczas niepracujący previously not employed	absol- wenci <sup>a</sup> school- leavers <sup>a</sup>	zwolnieni z przyczyn dotyczących zakładu pracy terminated for company reasons	posiadający prawo do zasiłku possessing benefit rights	
<b>WOJEWÓDZTWO VOIVODSHIP</b>	<b>49653</b>	<b>22024</b>	<b>5569</b>	<b>1853</b>	<b>2239</b>	<b>9020</b>	<b>5,4</b>
<b>Podregion chojnicki .... Subregion</b>	<b>7695</b>	<b>4459</b>	<b>965</b>	<b>320</b>	<b>300</b>	<b>1133</b>	<b>9,1</b>
Powiaty: Powiats:							
chojnicki .....	3462	1753	406	115	150	400	9,3
człuchowski .....	2380	1477	347	93	59	462	12,3
kościerski .....	1853	1229	212	112	91	271	6,7
<b>Podregion gdański ..... Subregion</b>	<b>11525</b>	<b>7167</b>	<b>1484</b>	<b>542</b>	<b>719</b>	<b>2205</b>	<b>6,0</b>
Powiaty: Powiats:							
gdański .....	1861	1417	229	53	53	303	4,5
kartuski .....	1725	1475	271	135	114	366	3,4
nowodworski .....	1562	1058	144	67	82	384	13,9
pucki .....	2169	1364	271	100	119	359	8,0
wejherowski .....	4208	1853	569	187	351	793	7,0
<b>Podregion słupski ..... Subregion</b>	<b>9122</b>	<b>5084</b>	<b>791</b>	<b>387</b>	<b>277</b>	<b>2084</b>	<b>7,5</b>
Powiaty: Powiats:							
bytowski .....	3104	2104	340	176	191	810	10,5
łęborski .....	1695	733	152	81	37	324	8,0
słupski .....	2700	2247	213	83	32	649	8,2
Miasto na prawach powiatu: City with powiat status:							
Słupsk .....	1623	-	86	47	17	301	4,2
<b>Podregion starogardzki Subregion</b>	<b>10943</b>	<b>5314</b>	<b>1358</b>	<b>373</b>	<b>405</b>	<b>1836</b>	<b>7,4</b>
Powiaty: Powiats:							
kwidzyński .....	2029	995	190	63	104	294	6,3
malborski .....	2258	865	270	55	68	464	13,0
starogardzki .....	2523	1471	381	145	75	383	5,7
sztumski .....	1212	854	205	32	49	246	10,7
tczewski .....	2921	1129	312	78	109	449	6,9
<b>Podregion trójmiejski Subregion</b>	<b>10368</b>	<b>-</b>	<b>971</b>	<b>231</b>	<b>538</b>	<b>1762</b>	<b>2,7</b>
Miasta na prawach powiatu: Cities with powiat status:							
Gdańsk .....	6807	-	709	159	284	1121	2,7
Gdynia .....	3173	-	226	63	227	581	2,8
Sopot .....	388	-	36	9	27	60	2,1

a Patrz uwagi ogólne, ust. 2 na str. 104.

Ź r ó d ł o: dane Ministerstwa Rodziny, Pracy i Polityki Społecznej.

a See general notes, item 2 on page 104.

S o u r c e: data of the Ministry of Family, Labour and Social Policy.

TABLE 4 (27). **BEZROBOTNI NOWO ZAREJESTROWANI I WYREJESTROWANI ORAZ OFERTY PRACY W 2017 R.**  
 NEWLY REGISTERED UNEMPLOYED PERSONS AND PERSONS REMOVED FROM UNEMPLOYMENT ROLLS AS WELL AS JOB OFFERS IN 2017

WYSZCZEGÓLNIENIE SPECIFICATION	Bezrobotni nowo zarejestrowani Newly registered unemployed persons			Bezrobotni wyrejestrowani Persons removed from unemployment rolls			Oferty pracy Job offers	
	ogółem total	z liczby ogółem of total number		ogółem total	z liczby ogółem of total number		w ciągu roku during the year	stan w dniu 31 XII as of 31 XII
		kobiety women	po raz kolejny re-registered		kobiety women	z tytułu podjęcia pracy who takes works		
<b>WOJEWÓDZTWO VOIVODSHIP</b>	<b>110528</b>	<b>56860</b>	<b>88288</b>	<b>125007</b>	<b>64432</b>	<b>60865</b>	<b>120269</b>	<b>4196</b>
<b>Podregion chojnicki .... Subregion</b>	<b>14915</b>	<b>7373</b>	<b>12576</b>	<b>17107</b>	<b>8302</b>	<b>9012</b>	<b>12826</b>	<b>424</b>
Powiaty: Powiats:								
chojnicki .....	5926	2920	4967	6990	3347	3774	5837	145
człuchowski .....	5074	2519	4430	5752	2839	3006	3488	138
kościerski .....	3915	1934	3179	4365	2116	2232	3501	141
<b>Podregion gdański ..... Subregion</b>	<b>27003</b>	<b>14453</b>	<b>20615</b>	<b>30238</b>	<b>16263</b>	<b>13927</b>	<b>24661</b>	<b>999</b>
Powiaty: Powiats:								
gdański .....	3455	1976	2401	3756	2102	2055	3769	67
kartuski .....	5331	3001	3878	5628	3139	2611	6235	94
nowodworski .....	3700	1885	3286	4198	2193	1828	1801	73
pucki .....	4578	2239	3546	5009	2501	2482	4605	374
wejherowski .....	9939	5352	7504	11647	6328	4951	8251	391
<b>Podregion słupski ..... Subregion</b>	<b>21087</b>	<b>10431</b>	<b>17954</b>	<b>24652</b>	<b>12539</b>	<b>11933</b>	<b>16643</b>	<b>732</b>
Powiaty: Powiats:								
bytowski .....	6336	3155	5459	7549	3930	4047	2933	139
łęborski .....	4068	2183	3439	4592	2515	2279	3528	69
słupski .....	5986	2933	5096	7229	3592	3177	4058	165
Miasto na prawach powiatu: City with powiat status:								
Słupsk .....	4697	2158	3960	5282	2502	2430	6124	359
<b>Podregion starogardzki Subregion</b>	<b>24846</b>	<b>12737</b>	<b>21122</b>	<b>27990</b>	<b>14290</b>	<b>12870</b>	<b>28603</b>	<b>1386</b>
Powiaty: Powiats:								
kwidziński .....	4166	2103	3573	4847	2346	2519	3387	97
malborski .....	5439	2774	4763	5994	3069	2743	2145	70
starogardzki .....	7209	3804	6064	8448	4538	3330	7310	405
sztumski .....	2830	1455	2473	3250	1656	1424	2218	114
tczewski .....	5202	2601	4249	5451	2681	2854	13543	700
<b>Podregion trójmiejski Subregion</b>	<b>22677</b>	<b>11866</b>	<b>16021</b>	<b>25020</b>	<b>13038</b>	<b>13123</b>	<b>37536</b>	<b>655</b>
Miasta na prawach powiatu: Cities with powiat status:								
Gdańsk .....	14195	7294	9831	15374	7825	8631	22037	442
Gdynia .....	7604	4175	5543	8623	4759	4034	14439	196
Sopot .....	878	397	647	1023	454	458	1060	17

Źródło: dane Ministerstwa Rodziny, Pracy i Polityki Społecznej.

Source: data of the Ministry of Family, Labour and Social Policy.

TABL. 5 (28). BEZROBOTNI ZAREJESTROWANI WEDŁUG PŁCI W 2017 R.

Stan w dniu 31 XII

REGISTERED UNEMPLOYED PERSONS BY SEX IN 2017

As of 31 XII

WYSZCZEGÓLNIENIE SPECIFICATION	Ogółem Total	Mężczyźni Men	Kobiety Women
<b>WOJEWÓDZTWO .....</b> <b>VOIVODSHIP</b>	<b>49653</b>	<b>18744</b>	<b>30909</b>
<b>PODREGION CHOJNICKI .....</b> SUBREGION	<b>7695</b>	<b>2930</b>	<b>4765</b>
POWIATY: POWIATS:			
<b>Chojnicki .....</b>	<b>3462</b>	<b>1220</b>	<b>2242</b>
Gmina miejska:			
Urban gmina:			
Chojnice .....	1148	433	715
Gminy miejsko-wiejskie:			
Urban-rural gminas:			
Brusy .....	501	128	373
w tym miasto .....	157	54	103
of which city			
Czersk .....	1018	386	632
w tym miasto .....	404	158	246
of which city			
Gminy wiejskie:			
Rural gminas:			
Chojnice .....	704	246	458
Konarzyny .....	91	27	64
<b>Człuchowski .....</b>	<b>2380</b>	<b>975</b>	<b>1405</b>
Gmina miejska:			
Urban gmina:			
Człuchów .....	451	193	258
Gminy miejsko-wiejskie:			
Urban-rural gminas:			
Czarne .....	387	171	216
w tym miasto .....	219	111	108
of which city			
Debrzno .....	485	202	283
w tym miasto .....	233	100	133
of which city			
Gminy wiejskie:			
Rural gminas:			
Człuchów .....	482	170	312
Koczała .....	189	75	114
Przechlewo .....	205	86	119
Rzeczynica .....	181	78	103
<b>Kościerski .....</b>	<b>1853</b>	<b>735</b>	<b>1118</b>
Gmina miejska:			
Urban gmina:			
Kościerzyna .....	624	253	371
Gminy wiejskie:			
Rural gminas:			
Dziemiany .....	100	40	60
Karsin .....	176	72	104
Kościerzyna .....	388	137	251
Liniewo .....	131	52	79
Lipusz .....	80	36	44
Nowa Karczma .....	187	66	121
Stara Kiszewa .....	167	79	88
<b>PODREGION GDAŃSKI .....</b> SUBREGION	<b>11525</b>	<b>4070</b>	<b>7455</b>
POWIATY: POWIATS:			
<b>Gdański .....</b>	<b>1861</b>	<b>555</b>	<b>1306</b>
Gmina miejska:			
Urban gmina:			
Pruszcz Gdański .....	444	131	313
Gminy wiejskie:			
Rural gminas:			
Cedry Wielkie .....	152	40	112
Kolbudy .....	224	75	149
Pruszcz Gdański .....	443	145	298
Przywidz .....	117	43	74
Pszczółki .....	149	37	112
Suchy Dąb .....	99	24	75
Trąbki Wielkie .....	233	60	173



TABL. 5 (28). BEZROBOTNI ZAREJESTROWANI WEDŁUG PŁCI W 2017 R. (cd.)

Stan w dniu 31 XII

REGISTERED UNEMPLOYED PERSONS BY SEX IN 2017 (cont.)

As of 31 XII

WYSZCZEGÓLNIENIE SPECIFICATION	Ogółem Total	Mężczyźni Men	Kobiety Women
<b>PODREGION GDAŃSKI (dok.):</b>			
<b>SUBREGION (cont.):</b>			
<b>POWIATY (dok.):</b>			
<b>POWIATY (cont.):</b>			
<b>Kartuski .....</b>	<b>1725</b>	<b>591</b>	<b>1134</b>
Gminy miejsko-wiejskie:			
Urban-rural gminas:			
Kartuzy .....	458	173	285
w tym miasto .....	212	84	128
of which city			
Żukowo .....	404	134	270
w tym miasto .....	38	11	27
of which city			
Gminy wiejskie:			
Rural gminas:			
Chmielno .....	117	40	77
Przodkowo .....	106	30	76
Sierakowice .....	225	74	151
Somonino .....	165	65	100
Stężycza .....	165	49	116
Sulęczyno .....	85	26	59
<b>Nowodworski .....</b>	<b>1562</b>	<b>601</b>	<b>961</b>
Gmina miejska:			
Urban gmina:			
Krynica Morska .....	83	35	48
Gmina miejsko-wiejska:			
Urban-rural gmina:			
Nowy Dwór Gdański .....	775	294	481
w tym miasto .....	421	160	261
of which city			
Gminy wiejskie:			
Rural gminas:			
Ostaszewo .....	103	39	64
Stegna .....	427	156	271
Sztutowo .....	174	77	97
<b>Pucki .....</b>	<b>2169</b>	<b>959</b>	<b>1210</b>
Gminy miejskie:			
Urban gminas:			
Hel .....	100	45	55
Puck .....	304	143	161
Gminy miejsko-wiejskie:			
Urban-rural gminas:			
Jastarnia .....	156	95	61
w tym miasto .....	113	70	43
of which city			
Władysławowo .....	475	223	252
w tym miasto .....	288	125	163
of which city			
Gminy wiejskie:			
Rural gminas:			
Kosakowo .....	267	89	178
Krokowa .....	287	119	168
Puck .....	580	245	335
<b>Wejherowski .....</b>	<b>4208</b>	<b>1364</b>	<b>2844</b>
Gminy miejskie:			
Urban gminas:			
Reda .....	504	134	370
Rumia .....	757	279	478
Wejherowo .....	1094	381	713
Gminy wiejskie:			
Rural gminas:			
Choczewo .....	172	55	117
Gniewino .....	190	56	134
Linia .....	108	32	76
Luzino .....	313	87	226
Łęczycze .....	297	91	206
Szemud .....	233	91	142
Wejherowo .....	540	158	382

TABL. 5 (28). BEZROBOTNI ZAREJESTROWANI WEDŁUG PŁCI W 2017 R. (cd.)

Stan w dniu 31 XII

REGISTERED UNEMPLOYED PERSONS BY SEX IN 2017 (cont.)

As of 31 XII

WYSZCZEGÓLNIENIE SPECIFICATION	Ogółem Total	Mężczyźni Men	Kobiety Women
<b>PODREGION SŁUPSKI</b> .....	<b>9122</b>	<b>3824</b>	<b>5298</b>
<b>SUBREGION</b>			
POWIATY: POWIATS:			
<b>Bytowski</b> .....	<b>3104</b>	<b>1194</b>	<b>1910</b>
Gminy miejsko-wiejskie: Urban-rural gminas:			
Bytów .....	736	255	481
w tym miasto .....	521	188	333
of which city			
Miastko .....	1160	484	676
w tym miasto .....	479	225	254
of which city			
Gminy wiejskie: Rural gminas:			
Borzytuchom .....	105	36	69
Czarna Dąbrówka .....	246	100	146
Kolczygłowy .....	163	57	106
Lipnica .....	134	47	87
Parchowo .....	88	29	59
Studzienice .....	89	26	63
Trzebielino .....	250	104	146
Tuchomie .....	133	56	77
<b>Lęborski</b> .....	<b>1695</b>	<b>717</b>	<b>978</b>
Gminy miejskie: Urban gminas:			
Lębork .....	832	362	470
Łeba .....	130	77	53
Gminy wiejskie: Rural gminas:			
Cewice .....	170	68	102
Nowa Wieś Lęborska .....	348	124	224
Wicko .....	215	86	129
<b>Słupski</b> .....	<b>2700</b>	<b>1160</b>	<b>1540</b>
Gmina miejska: Urban gmina:			
Ustka .....	325	165	160
Gmina miejsko-wiejska: Urban-rural gmina:			
Kępice .....	387	169	218
w tym miasto .....	128	60	68
of which city			
Gminy wiejskie: Rural gminas:			
Damnica .....	144	44	100
Dębica Kaszubska .....	489	229	260
Główczyce .....	159	76	83
Kobylnica .....	257	95	162
Potęgowo .....	224	85	139
Słupsk .....	395	170	225
Smoldzino .....	78	28	50
Ustka .....	242	99	143
<b>MIASTO NA PRAWACH POWIATU:</b>			
<b>CITY WITH POWIAT STATUS:</b>			
<b>Słupsk</b> .....	<b>1623</b>	<b>753</b>	<b>870</b>
<b>PODREGION STAROGARDZKI</b>	<b>10943</b>	<b>3691</b>	<b>7252</b>
<b>SUBREGION</b>			
POWIATY: POWIATS:			
<b>Kwidzyński</b> .....	<b>2029</b>	<b>647</b>	<b>1382</b>
Gmina miejska: Urban gmina:			
Kwidzyn .....	791	274	517
Gmina miejsko-wiejska: Urban-rural gmina:			
Prabuty .....	388	125	263
w tym miasto .....	243	81	162
of which city			

TABL. 5 (28). BEZROBOTNI ZAREJESTROWANI WEDŁUG PŁCI W 2017 R. (cd.)

Stan w dniu 31 XII

REGISTERED UNEMPLOYED PERSONS BY SEX IN 2017 (cont.)

As of 31 XII

WYSZCZEGÓLNIENIE SPECIFICATION	Ogółem Total	Mężczyźni Men	Kobiety Women
<b>PODREGION STAROGARDZKI (cd.):</b>			
<b>SUBREGION (cont.):</b>			
<b>POWIATY (cd.):</b>			
<b>POWIATY (cont.):</b>			
<b>Gminy wiejskie:</b>			
Rural gminas:			
Gardeja .....	222	65	157
Kwidzyn .....	311	80	231
Ryjewo .....	172	59	113
Sadlinki .....	145	44	101
<b>Malborski .....</b>	<b>2258</b>	<b>819</b>	<b>1439</b>
<b>Gmina miejska:</b>			
Urban gmina:			
Malbork .....	1231	465	766
<b>Gmina miejsko-wiejska:</b>			
Urban-rural gmina:			
Nowy Staw .....	364	121	243
w tym miasto .....	162	58	104
of which city			
<b>Gminy wiejskie:</b>			
Rural gminas:			
Lichnowy .....	181	65	116
Malbork .....	164	59	105
Miłoradz .....	130	44	86
Stare Pole .....	188	65	123
<b>Starogardzki .....</b>	<b>2523</b>	<b>899</b>	<b>1624</b>
<b>Gminy miejskie:</b>			
Urban gminas:			
Skórcz .....	81	35	46
Starogard Gdański .....	784	309	475
<b>Gminy miejsko-wiejskie:</b>			
Urban-rural gminas:			
Czarna Woda .....	74	28	46
w tym miasto .....	61	22	39
of which city			
Skarszewy .....	318	99	219
w tym miasto .....	126	37	89
of which city			
<b>Gminy wiejskie:</b>			
Rural gminas:			
Bobowo .....	77	34	43
Kalińska .....	135	42	93
Lubichowo .....	159	54	105
Osieczna .....	105	41	64
Osiek .....	68	32	36
Skórcz .....	90	33	57
Smętowo Graniczne .....	131	48	83
Starogard Gdański .....	264	79	185
Zblewo .....	237	65	172
<b>Sztumski .....</b>	<b>1212</b>	<b>324</b>	<b>888</b>
<b>Gminy miejsko-wiejskie:</b>			
Urban-rural gminas:			
Dzierzgoń .....	412	100	312
w tym miasto .....	195	46	149
of which city			
Sztum .....	332	111	221
w tym miasto .....	163	52	111
of which city			
<b>Gminy wiejskie:</b>			
Rural gminas:			
Mikołajki Pomorskie .....	84	25	59
Stary Dzierzgoń .....	165	37	128
Stary Targ .....	219	51	168

TABL. 5 (28). BEZROBOTNI ZAREJESTROWANI WEDŁUG PŁCI W 2017 R. (dok.)

Stan w dniu 31 XII

REGISTERED UNEMPLOYED PERSONS BY SEX IN 2017 (cont.)

As of 31 XII

WYSZCZEGÓLNIENIE SPECIFICATION	Ogółem Total	Mężczyźni Men	Kobiety Women
<b>PODREGION STAROGARDZKI (dok.): SUBREGION (cont.):</b>			
<b>POWIATY (dok.): POWIATS (cont.):</b>			
<b>Tczewski .....</b>	<b>2921</b>	<b>1002</b>	<b>1919</b>
Gmina miejska:			
Urban gmina:			
Tczew .....	1410	504	906
Gminy miejsko-wiejskie:			
Urban-rural gminas:			
Gniew .....	426	141	285
w tym miasto .....	182	64	118
of which city			
Pelplin .....	442	132	310
w tym miasto .....	200	61	139
of which city			
Gminy wiejskie:			
Rural gminas:			
Morzeszczyn .....	130	37	93
Subkowy .....	159	66	93
Tczew .....	354	122	232
<b>PODREGION TRÓJMIEJSKI SUBREGION</b>	<b>10368</b>	<b>4229</b>	<b>6139</b>
<b>MIASTA NA PRAWACH POWIATU: CITIES WITH POWIAT STATUS:</b>			
<b>Gdańsk .....</b>	<b>6807</b>	<b>2836</b>	<b>3971</b>
<b>Gdynia .....</b>	<b>3173</b>	<b>1205</b>	<b>1968</b>
<b>Sopot .....</b>	<b>388</b>	<b>188</b>	<b>200</b>

Ź r ó d ł o: dane Ministerstwa Rodziny, Pracy i Polityki Społecznej.

S o u r c e: data of the Ministry of Family, Labour and Social Policy.

TABL. 6 (29). BEZROBOTNI ZAREJESTROWANI WEDŁUG WIEKU I POZIOMU WYKSZTAŁCENIA W 2017 R.

Stan w dniu 31 XII

REGISTERED UNEMPLOYED PERSONS BY AGE AND EDUCATIONAL LEVEL IN 2017

As of 31 XII

WYSZCZEGÓLNIENIE SPECIFICATION	Ogółem Total	W wieku Aged					Z liczby ogółem – z wykształceniem Of total number – by educational level				
		24 lata i mniej and less	25–34	35–44	45–54	55 lat i więcej and more	wyższym tertiary	średnim secondary		zasadniczym zawodowym basic vocational	gimnazjalnym, podstawowym i niepełnym podstawowym lower secondary, primary and incomplete primary
								zawodowym a vocational a	ogólnokształcącym general		
<b>WOJEWÓDZTWO VOIVODSHIP</b>	<b>49653</b>	<b>6903</b>	<b>14575</b>	<b>11165</b>	<b>8342</b>	<b>8668</b>	<b>7097</b>	<b>10194</b>	<b>6152</b>	<b>12797</b>	<b>13413</b>
<b>Podregion chojnicki .... Subregion</b>	<b>7695</b>	<b>1304</b>	<b>2173</b>	<b>1592</b>	<b>1353</b>	<b>1273</b>	<b>627</b>	<b>1587</b>	<b>868</b>	<b>2640</b>	<b>1973</b>
Powiaty: Powiats:											
chojnicki .....	3462	562	1035	740	588	537	312	740	401	1232	777
człuchowski .....	2380	368	611	472	451	478	176	407	270	771	756
kościerski .....	1853	374	527	380	314	258	139	440	197	637	440
<b>Podregion gdański .... Subregion</b>	<b>11525</b>	<b>1898</b>	<b>3425</b>	<b>2586</b>	<b>1798</b>	<b>1818</b>	<b>1538</b>	<b>2503</b>	<b>1470</b>	<b>2953</b>	<b>3061</b>
Powiaty: Powiats:											
gdański .....	1861	226	597	468	282	288	323	392	218	397	531
kartuski .....	1725	391	519	329	231	255	237	360	286	492	350
nowodworski .....	1562	243	430	345	281	263	127	341	131	459	504
pucki .....	2169	337	568	464	421	379	261	486	264	641	517
wejherowski .....	4208	701	1311	980	583	633	590	924	571	964	1159
<b>Podregion słupski .... Subregion</b>	<b>9122</b>	<b>1365</b>	<b>2709</b>	<b>1888</b>	<b>1481</b>	<b>1679</b>	<b>995</b>	<b>1798</b>	<b>1039</b>	<b>2524</b>	<b>2766</b>
Powiaty: Powiats:											
bytowski .....	3104	596	984	574	468	482	257	601	355	999	892
lęborski .....	1695	252	477	349	299	318	169	349	187	499	491
słupski .....	2700	353	805	581	448	513	278	481	271	687	983
Miasta na prawach powiatu: City with powiat status:											
Słupsk .....	1623	164	443	384	266	366	291	367	226	339	400
<b>Podregion starogardzki Subregion</b>	<b>10943</b>	<b>1602</b>	<b>3362</b>	<b>2335</b>	<b>1760</b>	<b>1844</b>	<b>866</b>	<b>2055</b>	<b>1312</b>	<b>3117</b>	<b>3593</b>
Powiaty: Powiats:											
kwidzyński .....	2029	279	633	389	353	375	168	382	248	568	663
malborski .....	2258	280	666	564	356	392	181	480	268	648	681
starogardzki .....	2523	449	764	479	388	443	203	520	287	720	793
sztumski .....	1212	170	414	249	208	171	61	247	127	337	440
tczewski .....	2921	424	885	654	455	503	253	426	382	844	1016
<b>Podregion trójmiejski Subregion</b>	<b>10368</b>	<b>734</b>	<b>2906</b>	<b>2764</b>	<b>1950</b>	<b>2014</b>	<b>3071</b>	<b>2251</b>	<b>1463</b>	<b>1563</b>	<b>2020</b>
Miasta na prawach powiatu: Cities with powiat status:											
Gdańsk .....	6807	484	1895	1786	1274	1368	1931	1412	951	1085	1428
Gdynia .....	3173	225	906	878	609	555	994	754	457	431	537
Sopot .....	388	25	105	100	67	91	146	85	55	47	55

a Łącznie z policealnym.

Źródło: dane Ministerstwa Rodziny, Pracy i Polityki Społecznej.

a Including post-secondary education.

Source: data of the Ministry of Family, Labour and Social Policy.

TABL. 7 (30). BEZROBOTNI ZAREJESTROWANI WEDŁUG CZASU POZOSTAWANIA BEZ PRACY W 2017 R.

Stan w dniu 31 XII

REGISTERED UNEMPLOYED PERSONS BY DURATION OF UNEMPLOYMENT IN 2017

As of 31 XII

WYSZCZEGÓLNIENIE SPECIFICATION	Ogółem Total	Według czasu pozostawania bez pracy <sup>a</sup> By duration of unemployment <sup>a</sup>					
		1 miesiąc i mniej month and less	1-3	3-6	6-12	12-24	powyżej 24 miesięcy more than 24 months
<b>WOJEWÓDZTWO VOIVODSHIP</b>	<b>49653</b>	<b>6042</b>	<b>11317</b>	<b>8467</b>	<b>7650</b>	<b>7376</b>	<b>8801</b>
<b>Podregion chojnicki .... Subregion</b>	<b>7695</b>	<b>857</b>	<b>1510</b>	<b>1175</b>	<b>1104</b>	<b>1240</b>	<b>1809</b>
Powiaty: Powiats:							
chojnicki .....	3462	338	617	448	462	611	986
człuchowski .....	2380	211	494	393	373	365	544
kościerski .....	1853	308	399	334	269	264	279
<b>Podregion gdański ..... Subregion</b>	<b>11525</b>	<b>1343</b>	<b>3012</b>	<b>2294</b>	<b>1763</b>	<b>1600</b>	<b>1513</b>
Powiaty: Powiats:							
gdański .....	1861	188	333	277	278	353	432
kartuski .....	1725	247	466	364	290	223	135
nowodworski .....	1562	208	517	359	209	169	100
pucki .....	2169	233	679	487	277	231	262
wejherowski .....	4208	467	1017	807	709	624	584
<b>Podregion słupski ..... Subregion</b>	<b>9122</b>	<b>1197</b>	<b>2341</b>	<b>1533</b>	<b>1432</b>	<b>1260</b>	<b>1359</b>
Powiaty: Powiats:							
bytowski .....	3104	414	673	492	508	470	547
łęborski .....	1695	217	522	334	258	202	162
słupski .....	2700	312	699	437	454	378	420
Miasto na prawach powiatu: City with powiat status:							
Słupsk .....	1623	254	447	270	212	210	230
<b>Podregion starogardzki Subregion</b>	<b>10943</b>	<b>1452</b>	<b>2245</b>	<b>1734</b>	<b>1674</b>	<b>1652</b>	<b>2186</b>
Powiaty: Powiats:							
kwidziński .....	2029	227	413	265	244	350	530
malborski .....	2258	257	486	399	368	311	437
starogardzki .....	2523	524	574	426	411	287	301
sztumski .....	1212	175	224	210	188	218	197
tczewski .....	2921	269	548	434	463	486	721
<b>Podregion trójmiejski Subregion</b>	<b>10368</b>	<b>1193</b>	<b>2209</b>	<b>1731</b>	<b>1677</b>	<b>1624</b>	<b>1934</b>
Miasta na prawach powiatu: Cities with powiat status:							
Gdańsk .....	6807	729	1338	1086	1102	1137	1415
Gdynia .....	3173	411	770	589	507	431	465
Sopot .....	388	53	101	56	68	56	54

<sup>a</sup> Od momentu rejestracji w urzędzie pracy; przedziały zostały domknięte prawostronnie, np. w przedziale 3-6 uwzględniono osoby, które pozostawały bez pracy 3 miesiące i 1 dzień do 6 miesięcy.

Źródło: dane Ministerstwa Rodziny, Pracy i Polityki Społecznej.

<sup>a</sup> From the date of registering in a labour office; intervals were shifted upward, e.g., in the interval 3-6 persons remaining unemployed from 3 months and 1 day up to 6 months were included.

Source: data of the Ministry of Family, Labour and Social Policy.

TABL. 8 (31). BEZROBOTNI ZAREJESTROWANI WEDŁUG STAŻU PRACY W 2017 R.

Stan w dniu 31 XII

REGISTERED UNEMPLOYED PERSONS BY WORK SENIORITY IN 2017

As of 31 XII

WYSZCZEGÓLNIENIE SPECIFICATION	Ogółem Total	Bez stażu pracy No work seniority	Ze stażem <sup>a</sup> With work seniority <sup>a</sup>					powyżej 30 lat more than 30 years
			1 rok i mniej year and less	1–5	5–10	10–20	20–30	
<b>W O J E W Ó D Z T W O V O I V O D S H I P</b>	<b>49653</b>	<b>5569</b>	<b>9365</b>	<b>12213</b>	<b>7939</b>	<b>7907</b>	<b>4680</b>	<b>1980</b>
<b>Podregion chojnicki .... Subregion</b>	<b>7695</b>	<b>965</b>	<b>1250</b>	<b>1999</b>	<b>1217</b>	<b>1277</b>	<b>691</b>	<b>296</b>
Powiaty: Powiats:								
chojnicki .....	3462	406	529	947	532	603	308	137
człuchowski .....	2380	347	365	585	346	411	229	97
kościerski .....	1853	212	356	467	339	263	154	62
<b>Podregion gdański .....</b>	<b>11525</b>	<b>1484</b>	<b>2124</b>	<b>2729</b>	<b>1838</b>	<b>1814</b>	<b>1069</b>	<b>467</b>
<b>Subregion</b>								
Powiaty: Powiats:								
gdański .....	1861	229	411	403	316	283	162	57
kartuski .....	1725	271	254	452	269	272	142	65
nowodworski .....	1562	144	398	407	224	228	117	44
pucki .....	2169	271	377	474	329	354	250	114
wejherowski .....	4208	569	684	993	700	677	398	187
<b>Podregion słupski .....</b>	<b>9122</b>	<b>791</b>	<b>1574</b>	<b>2467</b>	<b>1476</b>	<b>1518</b>	<b>926</b>	<b>370</b>
<b>Subregion</b>								
Powiaty: Powiats:								
bytowski .....	3104	340	438	950	495	493	286	102
lęborski .....	1695	152	314	421	281	276	179	72
słupski .....	2700	213	480	723	446	471	267	100
Miasto na prawach powiatu: City with powiat status:								
Słupsk .....	1623	86	342	373	254	278	194	96
<b>Podregion starogardzki Subregion</b>	<b>10943</b>	<b>1358</b>	<b>2208</b>	<b>2854</b>	<b>1725</b>	<b>1516</b>	<b>896</b>	<b>386</b>
Powiaty: Powiats:								
kwidziński .....	2029	190	419	555	337	270	187	71
malborski .....	2258	270	441	598	353	334	191	71
starogardzki .....	2523	381	537	615	360	334	195	101
sztumski .....	1212	205	227	338	187	153	75	27
tczewski .....	2921	312	584	748	488	425	248	116
<b>Podregion trójmiejski Subregion</b>	<b>10368</b>	<b>971</b>	<b>2209</b>	<b>2164</b>	<b>1683</b>	<b>1782</b>	<b>1098</b>	<b>461</b>
Miasta na prawach powiatu: Cities with powiat status:								
Gdańsk .....	6807	709	1446	1397	1100	1141	707	307
Gdynia .....	3173	226	674	688	517	572	361	135
Sopot .....	388	36	89	79	66	69	30	19

a Przedziały zostały domknięte prawostronnie, np. w przedziale 1-5 uwzględniono osoby, które pracowały 1 rok i 1 dzień do 5 lat.

Ź r ó d ł o: dane Ministerstwa Rodziny, Pracy i Polityki Społecznej.

a Intervals were shifted upward, e.g., in the interval 1-5 persons who worked 1 year and 1 day up to 5 years were included.

S o u r c e: data of the Ministry of Family, Labour and Social Policy.

TABL. 9 (32). **BEZROBOTNI ZAREJESTROWANI BĘDĄCY W SZCZEGÓLNEJ SYTUACJI NA RYNKU PRACY W 2017 R.**

Stan w dniu 31 XII

REGISTERED UNEMPLOYED PERSONS WITH A SPECIFIC SITUATION ON THE LABOUR MARKET IN 2017

As of 31 XII

WYSZCZEGÓLNIENIE SPECIFICATION	Do 30 roku życia Until 30 years of age		Długotrwale bezrobotni <sup>a</sup> Long-term unemployed <sup>a</sup>	Powyżej 50 roku życia Aged more than 50 years	Posiadający co najmniej jedno dziecko do 6 roku życia Having at least one child aged 6 or less	Niepełno- sprawni Disabled persons
	ogółem total	w tym do 25 roku życia of which until 25 years of age				
<b>WOJEWÓDZTWO VOIVODSHIP</b>	<b>14292</b>	<b>6903</b>	<b>22643</b>	<b>12988</b>	<b>11749</b>	<b>3966</b>
<b>Podregion chojnicki .... Subregion</b>	<b>2378</b>	<b>1304</b>	<b>4137</b>	<b>1976</b>	<b>1925</b>	<b>567</b>
Powiaty: Powiats:						
chojnicki .....	1040	562	2033	829	948	198
człuchowski .....	685	368	1235	731	583	190
kościerski .....	653	374	869	416	394	179
<b>Podregion gdański .....</b>	<b>3677</b>	<b>1898</b>	<b>4664</b>	<b>2804</b>	<b>2709</b>	<b>858</b>
<b>Subregion</b>						
Powiaty: Powiats:						
gdański .....	533	226	901	435	463	133
kartuski .....	696	391	509	387	365	162
nowodworski .....	454	243	625	420	310	62
pucki .....	637	337	910	605	424	113
wejherowski .....	1357	701	1719	957	1147	388
<b>Podregion słupski .....</b>	<b>2804</b>	<b>1365</b>	<b>3909</b>	<b>2453</b>	<b>2052</b>	<b>769</b>
<b>Subregion</b>						
Powiaty: Powiats:						
bytowski .....	1151	596	1500	725	626	166
łęborski .....	507	252	639	485	394	142
słupski .....	761	353	1182	744	676	204
Miasto na prawach powiatu: City with powiat status:						
Słupsk .....	385	164	588	499	356	257
<b>Podregion starogardzki Subregion</b>	<b>3309</b>	<b>1602</b>	<b>5415</b>	<b>2791</b>	<b>3139</b>	<b>905</b>
Powiaty: Powiats:						
kwidzyński .....	603	279	1076	559	763	151
malborski .....	605	280	1139	582	483	169
starogardzki .....	861	449	1077	635	548	287
sztumski .....	380	170	614	268	374	65
tczewski .....	860	424	1509	747	971	233
<b>Podregion trójmiejski Subregion</b>	<b>2124</b>	<b>734</b>	<b>4518</b>	<b>2964</b>	<b>1924</b>	<b>867</b>
Miasta na prawach powiatu: Cities with powiat status:						
Gdańsk .....	1402	484	3096	1984	1125	526
Gdynia .....	653	225	1270	859	734	302
Sopot .....	69	25	152	121	65	39

a Patrz uwagi ogólne, ust. 3 na str. 104.

Ź r ó d ł o: dane Ministerstwa Rodziny, Pracy i Polityki Społecznej.

a See general notes, item 3 on page 104.

S o u r c e: data of the Ministry of Family, Labour and Social Policy.



TABL. 10 (33). POSZKODOWANI W WYPADKACH PRZY PRACY <sup>a</sup> ORAZ LICZBA DNI NIEZDOLNOŚCI DO PRACY SPOWODOWANEJ WYPADKAMI W 2017 R.PERSONS INJURED IN ACCIDENTS AT WORK <sup>a</sup> AND DAYS LOST DUE TO ACCIDENTS IN 2017

WYSZCZEGÓLNIENIE SPECIFICATION	Poszkodowani Persons injured					Dni niezdolności do pracy Days lost	
	ogółem total	w tym kobiety of which women	z liczby ogółem – w wypadkach of total number – in accidents			ogółem total	na jednego poszkodowanego <sup>b</sup> per one person injured <sup>b</sup>
			śmiertelnych fatal	ciężkich serious	innych other		
<b>WOJEWÓDZTWO VOIVODSHIP</b>	<b>5643</b>	<b>2014</b>	<b>13</b>	<b>37</b>	<b>5593</b>	<b>242285</b>	<b>43,0</b>
<b>Podregion chojnicki .... Subregion</b>	<b>506</b>	<b>174</b>	<b>3</b>	<b>1</b>	<b>502</b>	<b>21668</b>	<b>43,1</b>
Powiaty: Powiats:							
chojnicki .....	280	103	3	-	277	10969	39,6
człuchowski .....	124	28	-	1	123	4888	39,4
kościerski .....	102	43	-	-	102	5811	57,0
<b>Podregion gdański .....</b>	<b>1053</b>	<b>358</b>	<b>1</b>	<b>8</b>	<b>1044</b>	<b>43608</b>	<b>41,5</b>
<b>Subregion</b>							
Powiaty: Powiats:							
gdański .....	173	37	-	2	171	7379	42,7
kartuski .....	308	83	-	5	303	14366	46,6
nowodworski .....	41	21	-	-	41	1441	35,1
pucki .....	173	68	-	-	173	6326	36,6
wejherowski .....	358	149	1	1	356	14096	39,5
<b>Podregion słupski .....</b>	<b>1102</b>	<b>394</b>	<b>2</b>	<b>5</b>	<b>1095</b>	<b>51644</b>	<b>46,9</b>
<b>Subregion</b>							
Powiaty: Powiats:							
bytowski .....	241	75	1	1	239	11606	48,4
lęborski .....	131	51	-	1	130	4944	37,7
słupski .....	352	116	-	1	351	17446	49,6
Miasto na prawach powiatu: City with powiat status:							
Słupsk .....	378	152	1	2	375	17648	46,8
<b>Podregion starogardzki Subregion</b>	<b>839</b>	<b>329</b>	<b>5</b>	<b>14</b>	<b>820</b>	<b>33846</b>	<b>40,6</b>
Powiaty: Powiats:							
kwidziński .....	168	76	-	2	166	6059	36,1
malborski .....	116	52	1	2	113	4559	39,6
starogardzki .....	205	83	2	6	197	8962	44,1
sztumski .....	92	28	1	2	89	3307	36,3
tczewski .....	258	90	1	2	255	10959	42,6
<b>Podregion trójmiejski Subregion</b>	<b>2143</b>	<b>759</b>	<b>2</b>	<b>9</b>	<b>2132</b>	<b>91519</b>	<b>42,7</b>
Miasta na prawach powiatu: Cities with powiat status:							
Gdańsk .....	1332	500	-	6	1326	54959	41,3
Gdynia .....	706	223	1	3	702	32234	45,7
Sopot .....	105	36	1	-	104	4326	41,6

<sup>a</sup> Zgłoszone w danym roku; bez wypadków w gospodarstwach indywidualnych w rolnictwie. <sup>b</sup> Bez osób poszkodowanych w wypadkach śmiertelnych oraz bez liczby dni niezdolności do pracy dla tych osób.

<sup>a</sup> Registered in a given year; excluding accidents on private farms in agriculture. <sup>b</sup> Excluding persons injured in fatal accidents and the number of days of their incapacity for work.

TABL. 11 (34). ZATRUDNIENI W WARUNKACH ZAGROŻENIA <sup>a</sup> W 2017 R.

Stan w dniu 31 XII

PERSONS WORKING IN HAZARDOUS CONDITIONS <sup>a</sup> IN 2017

As of 31 XII

WYSZCZEGÓLNIENIE SPECIFICATION	Ogółem Grand total		Zagrożenie Hazard					
			związane connected with				czynnikami mecha- nicznymi związanymi z maszynami szcze- gólnie niebezpiecznymi connected with mechanical factors related to particularly dangerous machinery	
	ogółem grand total	w tym przez jed- ną grupę czynników of which one group of factors	ze środowiskiem pracy work environment		z uciążliwością pracy strenuous work		razem total	w tym przez jed- ną grupę czynników of which one group of factors
			razem total	w tym przez jed- ną grupę czynników of which one group of factors	razem total	w tym przez jed- ną grupę czynników of which one group of factors		
<b>WOJEWÓDZTWO VOIVODSHIP</b>	<b>24092</b>	<b>17913</b>	<b>14561</b>	<b>10337</b>	<b>5188</b>	<b>4086</b>	<b>4343</b>	<b>3490</b>
<b>Podregion chojnicki .... Subregion</b>	<b>3033</b>	<b>2603</b>	<b>1409</b>	<b>1076</b>	<b>1280</b>	<b>1246</b>	<b>344</b>	<b>281</b>
Powiaty: Powiats:								
chojnicki .....	782	622	486	355	126	126	170	141
człuchowski .....	1245	1116	498	400	636	628	111	88
kościerski .....	1006	865	425	321	518	492	63	52
<b>Podregion gdański .....</b>	<b>3444</b>	<b>2282</b>	<b>2561</b>	<b>1744</b>	<b>365</b>	<b>168</b>	<b>518</b>	<b>370</b>
<b>Subregion</b>								
Powiaty: Powiats:								
gdański .....	522	284	404	242	26	14	92	28
kartuski .....	829	691	735	602	13	8	81	81
nowodworski .....	82	59	68	45	8	8	6	6
pucki .....	486	275	366	217	12	10	108	48
wejherowski .....	1525	973	988	638	306	128	231	207
<b>Podregion słupski .....</b>	<b>3462</b>	<b>2921</b>	<b>2212</b>	<b>1795</b>	<b>376</b>	<b>374</b>	<b>874</b>	<b>752</b>
<b>Subregion</b>								
Powiaty: Powiats:								
bytowski .....	978	773	850	681	36	36	92	56
łęborski .....	743	572	619	473	54	54	70	45
słupski .....	655	530	368	306	75	73	212	151
Miasto na prawach powiatu: City with powiat status:								
Słupsk .....	1086	1046	375	335	211	211	500	500
<b>Podregion starogardzki Subregion</b>	<b>4452</b>	<b>3732</b>	<b>2419</b>	<b>2027</b>	<b>565</b>	<b>532</b>	<b>1468</b>	<b>1173</b>
Powiaty: Powiats:								
kwidziński .....	528	280	309	261	6	6	213	13
malborski .....	563	495	227	185	67	44	269	266
starogardzki .....	1053	838	802	679	11	7	240	152
sztumski .....	154	91	113	56	25	19	16	16
tczewski .....	2154	2028	968	846	456	456	730	726
<b>Podregion trójmiejski Subregion</b>	<b>9701</b>	<b>6375</b>	<b>5960</b>	<b>3695</b>	<b>2602</b>	<b>1766</b>	<b>1139</b>	<b>914</b>
Miasta na prawach powiatu: Cities with powiat status:								
Gdańsk .....	6739	4559	4202	2681	1849	1237	688	641
Gdynia .....	2885	1766	1716	988	739	526	430	252
Sopot .....	77	50	42	26	14	3	21	21

<sup>a</sup> Liczeni tylko jeden raz w grupie czynnika przeważającego, tzn. mającego największe szkodliwe znaczenie na danym stanowisku pracy; dane dotyczą podmiotów, w których liczba pracujących przekracza 9 osób; patrz uwagi ogólne, ust. 2 na str. 104.

<sup>a</sup> Listed only once by predominant factor, i.e., the factor having the most hazardous effect at a given workstation; data concern entities employing more than 9 persons, see general notes, item 2 on page 104.

TABL. 12 (35). ZATRUDNIENI W WARUNKACH ZAGROŻENIA<sup>a</sup> CZYNNIKAMI SZKODLIWYMI I NIEBEZPIECZNYMI DLA ZDROWIA W 2017 R.PERSONS WORKING IN HAZARDOUS CONDITIONS<sup>a</sup> CAUSED BY FACTORS HARMFUL AND HAZARDOUS TO HEALTH IN 2017

WYSZCZEGÓLNIENIE SPECIFICATION	Zagrożenie Hazard									czynnikami mechanicznymi związanymi z maszynami szczególnie niebezpiecznymi connected with mechanical factors related to particularly dangerous machinery
	związane connected with								z uciążliwością pracy strenuous work	
	ze środowiskiem pracy work environment						z uciążliwością pracy strenuous work			
	razem total	w tym of which						razem total		
substancje chemiczne chemical substances		pyły przemysłowe industrial dusts	hałas noise	wibracje vibrations	mikro-klimat gorący hot micro-climate	mikro-klimat zimny cold micro-climate				
<b>WOJEWÓDZTWO VOIVODSHIP</b>	<b>17837</b>	<b>903</b>	<b>1948</b>	<b>10835</b>	<b>1106</b>	<b>575</b>	<b>396</b>	<b>6084</b>	<b>576</b>	<b>4910</b>
<b>Podregion chojnicki .... Subregion</b>	<b>1676</b>	<b>45</b>	<b>146</b>	<b>962</b>	<b>97</b>	<b>107</b>	<b>83</b>	<b>1380</b>	<b>1</b>	<b>372</b>
Powiaty: Powiats:										
chojnicki .....	524	17	10	251	46	-	36	136	-	185
człuchowski .....	546	24	85	374	14	-	-	719	-	119
kościerski .....	606	4	51	337	37	107	47	525	1	68
<b>Podregion gdański .... Subregion</b>	<b>3158</b>	<b>100</b>	<b>330</b>	<b>2188</b>	<b>55</b>	<b>157</b>	<b>59</b>	<b>463</b>	<b>53</b>	<b>555</b>
Powiaty: Powiats:										
gdański .....	534	3	127	339	4	7	38	56	33	102
kartuski .....	946	61	105	599	9	16	16	13	-	81
nowodworski .....	73	11	10	49	3	-	-	8	-	6
pucki .....	531	6	29	328	21	103	-	46	8	110
wejherowski .....	1074	19	59	873	18	31	5	340	12	256
<b>Podregion słupski .... Subregion</b>	<b>2471</b>	<b>146</b>	<b>236</b>	<b>1617</b>	<b>52</b>	<b>238</b>	<b>41</b>	<b>406</b>	<b>63</b>	<b>932</b>
Powiaty: Powiats:										
bytowski .....	1016	76	128	727	28	-	-	36	30	122
lęborski .....	656	6	73	337	5	203	16	84	-	84
słupski .....	404	24	1	269	9	35	25	75	33	226
Miasto na prawach powiatu: City with powiat status:										
Słupsk .....	395	40	34	284	10	-	-	211	-	500
<b>Podregion starogardzki Subregion</b>	<b>2726</b>	<b>160</b>	<b>180</b>	<b>1872</b>	<b>195</b>	<b>13</b>	<b>19</b>	<b>669</b>	<b>57</b>	<b>1521</b>
Powiaty: Powiats:										
kwidziński .....	359	35	14	261	34	3	-	50	44	213
malborski .....	228	1	11	159	-	-	-	67	13	288
starogardzki .....	978	100	98	609	70	-	6	60	-	268
sztumski .....	171	2	-	79	5	-	8	25	-	16
tczewski .....	990	22	57	764	86	10	5	467	-	736
<b>Podregion trójmiejski Subregion</b>	<b>7806</b>	<b>452</b>	<b>1056</b>	<b>4196</b>	<b>707</b>	<b>60</b>	<b>194</b>	<b>3166</b>	<b>402</b>	<b>1530</b>
Miasta na prawach powiatu: Cities with powiat status:										
Gdańsk .....	5148	344	573	2947	264	40	107	2004	316	1044
Gdynia .....	2604	108	483	1223	439	20	87	1131	86	465
Sopot .....	54	-	-	26	4	-	-	31	-	21

<sup>a</sup> Liczeni tyle razy, na ile czynników szkodliwych są narażeni; dane dotyczą podmiotów, w których liczba pracujących przekracza 9 osób; patrz uwagi ogólne, ust. 2 na str. 104.

<sup>a</sup> Counted as many times as many hazards they are exposed to; data concern entities employing more than 9 persons; see general notes, item 2 on page 104.

TABL. 13 (36). ZATRUDNIENI <sup>a</sup> NA STANOWISKACH PRACY, DLA KTÓRYCH DOKONANO OCENY RYZYKA ZAWODOWEGO <sup>b</sup> W 2017 R.PERSONS <sup>a</sup> WORKING AT WORKSTATIONS ASSESSED FOR OCCUPATIONAL RISK <sup>b</sup> IN 2017

WYSZCZEGÓLNIENIE SPECIFICATION	Przeprowa- dzenie oceny ryzyka zawodowego Assessment of occupational risk	Wyeliminowanie lub ograniczenie ryzyka zawodowego Elimination or limitation of occupational risk	Środki zastosowane do wyeliminowania lub ograniczenia ryzyka zawodowego Measures taken to eliminate or reduce the occupational risk		
			techniczne technical	organizacyjne organisational	ochrony indywidualnej personal protection
na 1000 zatrudnionych badanej zbiorowości per 1000 paid employees of the surveyed population					
<b>WOJEWÓDZTWO VOIVODSHIP</b>	<b>310,9</b>	<b>164,9</b>	<b>57,7</b>	<b>89,3</b>	<b>128,6</b>
<b>Podregion chojnicki</b> ..... Subregion	<b>277,6</b>	<b>96,1</b>	<b>21,7</b>	<b>31,5</b>	<b>70,8</b>
Powiaty: Powiats:					
chojnicki .....	285,9	71,4	20,6	29,7	49,1
człuchowski .....	444,8	165,8	35,6	36,1	111,4
kościerski .....	152,2	86,5	14,1	31,0	76,3
<b>Podregion gdański</b> ..... Subregion	<b>262,8</b>	<b>133,9</b>	<b>60,9</b>	<b>85,3</b>	<b>92,4</b>
Powiaty: Powiats:					
gdański .....	278,6	157,7	96,9	130,7	96,6
kartuski .....	313,9	145,5	59,6	84,6	87,5
nowodworski .....	144,5	146,8	48,9	20,2	136,7
pucki .....	267,1	107,5	41,1	64,1	90,7
wejherowski .....	217,9	117,6	47,8	71,6	90,1
<b>Podregion słupski</b> ..... Subregion	<b>267,4</b>	<b>223,4</b>	<b>41,2</b>	<b>134,5</b>	<b>189,7</b>
Powiaty: Powiats:					
bytowski .....	350,3	259,5	16,3	42,5	217,8
łęborski .....	212,2	105,2	26,9	51,6	75,1
słupski .....	221,0	342,8	53,0	284,1	330,8
Miasto na prawach powiatu: City with powiat status:					
Słupsk .....	279,6	136,4	53,5	90,8	85,7
<b>Podregion starogardzki</b> Subregion	<b>374,0</b>	<b>177,3</b>	<b>77,8</b>	<b>99,2</b>	<b>135,9</b>
Powiaty: Powiats:					
kwidzyński .....	360,5	296,2	190,5	197,1	236,1
malborski .....	228,3	135,1	75,6	59,3	125,0
starogardzki .....	204,0	82,2	11,0	23,1	70,8
sztumski .....	419,8	268,5	102,7	53,6	202,0
tczewski .....	535,2	157,2	43,4	101,2	104,3
<b>Podregion trójmiejski</b> Subregion	<b>322,8</b>	<b>167,2</b>	<b>60,4</b>	<b>84,5</b>	<b>132,0</b>
Miasta na prawach powiatu: Cities with powiat status:					
Gdańsk .....	361,0	170,6	62,0	83,5	132,7
Gdynia .....	243,3	169,7	61,4	91,6	139,0
Sopot .....	330,7	87,4	25,9	42,4	61,0

a Dane dotyczą podmiotów, w których liczba pracujących przekracza 9 osób; patrz uwagi ogólne, ust. 2 na str. 104.  
b Patrz uwagi ogólne, ust. 3 na str. 105.

a Data concern entities employing more than 9 persons, see general notes, item 2 on page 104. b See general notes, item 3 on page 105.

TABL. 14 (37). PRZECIĘTNE MIESIĘCZNE WYNAGRODZENIA BRUTTO <sup>a</sup> W 2017 R.AVERAGE MONTHLY GROSS WAGES AND SALARIES <sup>a</sup> IN 2017

WYSZCZEGÓLNIENIE SPECIFICATION	Ogółem Total	Rolnictwo, leśnictwo, łowiectwo i rybactwo Agriculture, forestry and fishing	Przemysł i budownictwo Industry and construction		Handel; naprawa pojazdów samo- chodowych <sup>Δ</sup> ; transport i gospodarka magazynowa; zakwaterowanie i gastronomia <sup>Δ</sup> ; informacja i komunikacja Trade; repair of motor vehicles <sup>Δ</sup> ; transportation and storage; accommodation and catering <sup>Δ</sup> ; information and communication	Działalność fi- nansowa i ubez- pieczeniowa; obsługa rynku nieruchomości <sup>Δ</sup> oraz pozostałe usługi <sup>b</sup> Financial and insurance activities; real estate activities and other services <sup>b</sup>
			w zł	in zł		
<b>WOJEWÓDZTWO VOIVODSHIP</b>	<b>4496,64</b>	<b>4805,35</b>	<b>4371,44</b>	<b>4620,60</b>	<b>4536,74</b>	
<b>Podregion chojnicki .... Subregion</b>	<b>3516,25</b>	<b>5094,23</b>	<b>3216,04</b>	<b>2894,97</b>	<b>4005,06</b>	
Powiaty: Powiats:						
chojnicki .....	3479,72	5258,53	3266,24	3013,95	3999,84	
człuchowski .....	3697,11	4832,30	3364,86	2715,05	3977,30	
kościerski .....	3433,93	6099,72	3043,20	2787,12	4034,19	
<b>Podregion gdański .....</b>	<b>3865,64</b>	<b>4366,87</b>	<b>3722,43</b>	<b>3678,17</b>	<b>4165,29</b>	
<b>Subregion</b>						
Powiaty: Powiats:						
gdański .....	4191,00	5087,32	4106,76	4311,85	4155,76	
kartuski .....	3717,51	4817,09	3434,89	3502,45	4328,99	
nowodworski .....	3846,11	3201,27	3939,04	3052,24	4077,20	
pucki .....	3942,25	2020,99	3958,32	3521,00	4226,93	
wejherowski .....	3763,49	4783,48	3639,92	3457,75	4055,21	
<b>Podregion słupski .....</b>	<b>3855,62</b>	<b>4858,39</b>	<b>3857,83</b>	<b>3171,31</b>	<b>4004,88</b>	
<b>Subregion</b>						
Powiaty: Powiats:						
bytowski .....	3817,07	5062,25	3695,46	3009,22	4058,30	
łęborski .....	3918,71	5426,03	3866,41	3397,54	4086,17	
słupski .....	3870,93	4596,30	3943,20	3124,77	3946,93	
Miasto na prawach powiatu: City with powiat status:						
Słupsk .....	3840,62	3036,14	3895,07	3176,91	3980,66	
<b>Podregion starogardzki Subregion</b>	<b>4054,95</b>	<b>4647,17</b>	<b>4324,93</b>	<b>3116,87</b>	<b>3980,55</b>	
Powiaty: Powiats:						
kwidzyński .....	4097,28	4600,75	4234,59	3155,81	4115,35	
malborski .....	3694,08	5312,28	3322,37	2794,80	4139,46	
starogardzki .....	4026,19	5199,40	4551,34	2909,17	3804,04	
sztumski .....	3709,56	3823,32	3435,17	2894,51	4128,45	
tczewski .....	4242,41	3181,14	4499,98	3525,04	3987,94	
<b>Podregion trójmiejski Subregion</b>	<b>5238,03</b>	<b>4771,96</b>	<b>5471,08</b>	<b>5565,50</b>	<b>4942,02</b>	
Miasta na prawach powiatu: Cities with powiat status:						
Gdańsk .....	5312,48	3554,26	5677,09	5784,59	4894,37	
Gdynia .....	5045,45	5942,88	5062,07	5173,89	4943,47	
Sopot .....	5313,49	1774,07	4900,84	5436,48	5417,59	

<sup>a</sup> Bez podmiotów gospodarczych o liczbie pracujących do 9 osób, patrz uwagi ogólne, ust. 3 na str. 106. <sup>b</sup> Pod pojęciem „pozostałe usługi” należy rozumieć następujące sekcje PKD: „Działalność profesjonalna, naukowa i techniczna”, „Administrowanie i działalność wspierająca <sup>Δ</sup>”, „Administracja publiczna i obrona narodowa; obowiązkowe zabezpieczenia społeczne”; „Edukacja”, „Opieka zdrowotna i pomoc społeczna”, „Działalność związana z kulturą, rozrywką i rekreacją” oraz „Pozostała działalność usługowa”.

<sup>a</sup> Excluding economic entities employing up to 9 persons, see general notes, item 3 on page 106. <sup>b</sup> The term "other services" refers to the NACE Rev. 2 sections: "Professional, scientific and technical activities", "Administrative and support service activities", "Public administration and defence; compulsory social security", "Education", "Human health and social work activities", "Arts, entertainment and recreation" and "Other service activities".

## DZIAŁ VI INFRASTRUKTURA KOMUNALNA. MIESZKANIA

### Uwagi ogólne

#### Infrastruktura komunalna

1. Informacje o urządzeniach i usługach komunalnych opracowano **metodą rodzaju działalności**, tj. według kryterium przeznaczenia urządzeń, niezależnie od przeważającego rodzaju działalności podmiotu gospodarczego.

Dane o **urządzeniach komunalnych** dotyczą urządzeń czynnych.

2. Informację o sieci wodociągowej, kanalizacyjnej i gazowej obejmują sieć obsługującą gospodarstwa domowe i innych użytkowników.

Informacje o **długości sieci wodociągowej i gazowej** dotyczą sieci rozdzielczej (bez przyłączy prowadzących do budynków mieszkalnych i innych obiektów) oraz sieci przesyłowej (magistralnej), tj. przewodów doprowadzających do sieci rozdzielczej wodę i gaz.

Dane o **długości sieci kanalizacyjnej**, oprócz przewodów ulicznych, uwzględniają kolektory, tj. przewody odbierające ścieki z sieci ulicznej; nie uwzględniają natomiast kanałów przeznaczonych wyłącznie do odprowadzania wód opadowych.

Przez **przyłącza wodociągowe, kanalizacyjne i gazowe** prowadzące do budynków mieszkalnych (łącznie z budynkami zbiorowego zamieszkania, jak np.: hotele pracownicze, domy studenckie i internaty, domy opieki społecznej) rozumie się odgałęzienia łączące poszczególne budynki z siecią rozdzielczą lub w przypadku kanalizacji – z siecią ogólnospławną.

3. Dane o **korzystających z wodociągu i kanalizacji** obejmują ludność zamieszkałą w budynkach mieszkalnych dołączonych do określonej sieci.

Dane o **korzystających z gazu** dotyczą ludności w mieszkaniach wyposażonych w instalacje gazu z sieci.

Dane o ludności korzystającej z wodociągu, kanalizacji i gazu obejmują również ludność w budynkach zbiorowego zamieszkania.

## CHAPTER VI MUNICIPAL INFRASTRUCTURE. DWELLINGS

### General notes

#### Municipal infrastructure

1. Information regarding municipal installations and services was compiled using the **kind-of-activity method**, i.e., according to the criterion of installation designation, regardless of the predominant kind of activity of the economic entity.

Data regarding **municipal installations** concern operative installations.

2. Information regarding the water supply, the sewage and gas supply systems includes systems servicing households and others.

Information regarding the **length of the water supply and gas supply networks** concerns distribution network (excluding connections leading to residential buildings and other constructions) as well as the transmission (main) network, i.e., conduits providing water to the distribution network and gas.

Data regarding the **length of the sewage network**, apart from street conduits, include collectors, i.e., conduits receiving sewage from the street network, while they do not include channels designed exclusively for discharging precipitation water.

**Water supply, sewage and gas supply connections** leading to residential buildings (including buildings with multiple residents, e.g.: employee boarding houses, student dormitories and boarding schools, social welfare homes) are understood as branches linking individual buildings with the distribution system or, in the case of the sewage system, with the main drainage system.

3. Data regarding the **users of water supply and sewage systems** include the population living in residential buildings connected to a defined system.

Data regarding the **gas users** concern the population in dwellings equipped with gas installations connected to the gas supply system.

Data regarding the population connected to the water supply system, the sewage system and the gas supply system also include the population in collective accommodation facilities.

4. Dane o **liczbie odbiorców i zużyciu energii elektrycznej** obejmują również gospodarstwa domowe, których głównym źródłem utrzymania jest dochód z użytkowanego gospodarstwa indywidualnego w rolnictwie.

**Zużycie energii elektrycznej i gazu z sieci** w gospodarstwach domowych ustala się na podstawie zaliczkowego systemu opłat.

5. Dane o **odpadach komunalnych** dotyczą odpadów powstających w gospodarstwach domowych (z wyłączeniem pojazdów wycofanych z eksploatacji), a także odpadów niezawierających odpadów niebezpiecznych pochodzących od innych wytwórców odpadów, które ze względu na swój charakter lub skład są podobne do odpadów powstających w gospodarstwach domowych.

Grupowanie odpadów przeznaczonych do procesów odzysku i unieszkodliwiania podano w układzie funkcjonującym w organizacjach międzynarodowych (m.in. UE, OECD).

6. Dane o **nieczystościach ciekłych** dotyczą nieczystości, wywiezionych do oczyszczalni ścieków lub stacji zlewnych, pochodzących z gospodarstw domowych, budynków użyteczności publicznej oraz budynków jednostek prowadzących działalność gospodarczą – w przypadku gdy nie są odprowadzane siecią kanalizacyjną.

## Mieszkania

1. Dane o **zasobach mieszkaniowych** opracowano na podstawie bilansu zasobów mieszkaniowych – według stanu w dniu 31 XII.

**Bilanse zasobów mieszkaniowych** sporządza się dla okresów międzyspisywowych w oparciu o wyniki ostatniego spisu powszechnego (od 2010 r. – wyniki spisu 2011), przyjmując za podstawę mieszkania zamieszkałe i niezamieszkałe oraz uwzględniając przyrosty i ubytki zasobów mieszkaniowych.

2. Informacje o **zasobach mieszkaniowych i mieszkaniach oddanych do użytkowania** dotyczą mieszkań, a także izb i powierzchni użytkowej w tych mieszkaniach, znajdujących się w budynkach mieszkalnych i niemieszkalnych. Dane nie obejmują lokalizacji zbiorowego zamieszkania (hotelu pracowniczych, domów studenckich i internatów, domów opieki społecznej i innych) i pomieszczeń nieprzeznaczonych na cele mieszkalne, a z różnych względów zamieszkałych (pomieszczeń inwentarskich, barakowozów, statków, wagonów i innych).

**Mieszkanie** jest to lokal składający się z jednej lub kilku izb, łącznie z pomieszczeniami pomocniczymi, wybudowany lub przebudowany dla celów mieszkalnych, konstrukcyjnie wydzielony (trwałymi ścianami) w obrębie budynku, do którego to lokalu prowadzi niezależne wejście z klatki schodowej, ogólnego korytarza, wspólnej sieni bądź bezpośrednio z ulicy, podwórza lub ogrodu.

4. Data regarding the **number of consumers and the consumption of electricity** also include households, in which the main source of maintenance is income from a private farm in agriculture.

**The consumption of electricity and gas from gas supply system** in households is established on the basis of an estimated system of payments.

5. Data on **municipal waste** concern waste generated by households (excluding discarded vehicles) as well as waste not containing hazardous waste originating from other producers of waste, which because of its character or composition is similar to waste from households.

Grouping of waste designated for recovery and disposal operations is given according to the layout functioning in international organisations (i.a. EU, OECD).

6. Data on **liquid waste** concern waste, removed to wastewater treatment plants or dump stations, which comes from households, public buildings and buildings of units conducting economic activity – in case they are not discharged by sewage system.

## Dwellings

1. Data regarding **dwelling stocks** have been compiled on the basis of the balance of dwelling stocks – as of 31 XII.

**The balances of dwelling stocks** are estimated for the periods between censuses on the basis of results from last census (since 2010 – the results of 2011 census), assuming inhabited and uninhabited dwellings as a basis and considering increases and decreases of dwelling stocks.

2. Information regarding **dwelling stocks and completed dwellings** concerns dwellings, as well as rooms and the useful floor area in these dwellings, located in residential and non-residential buildings. Data do not include collective accommodation facilities (employee hostels, student dormitories and boarding schools, social welfare homes and others) and spaces not designed for residential purposes, but which for various reasons are inhabited (animal accommodations, caravans, ships, wagons and others).

**A dwelling** is a premise comprising one or several rooms including auxiliary spaces, built or remodelled for residential purposes, structurally separated (by permanent walls) within a building, into which a separate access leads from a staircase, passage, common hall or directly from the street, courtyard or garden.

**Izba** jest to pomieszczenie w mieszkaniu oddzielone od innych pomieszczeń stałymi ścianami, o powierzchni co najmniej 4 m<sup>2</sup>, z bezpośrednim oświetleniem dziennym, tj. oknem lub oszklonymi drzwiami w ścianie zewnętrznej budynku. Za izbę uważa się zarówno pokój, jak i kuchnię – jeśli odpowiada warunkom określonym w definicji.

Dane o **liczbie izb w mieszkaniach** uwzględniają także izby wykorzystywane wyłącznie do prowadzenia działalności gospodarczej, jeżeli izby te znajdowały się w obrębie mieszkania konstrukcyjnego i nie miały dodatkowego, oddzielnego wejścia z ulicy, podwórza lub z ogólnie dostępnej części budynku.

**Powierzchnia użytkowa mieszkania** jest to łączna powierzchnia pokoi, kuchni, przedpokoi, łazienek i wszystkich innych pomieszczeń wchodzących w skład mieszkania.

**3. Informacje o mieszkaniach, powierzchni użytkowej mieszkań oraz o izbach oddanych do użytkowania** dotyczą mieszkań w budynkach nowo wybudowanych i rozbudowanych (w części stanowiącej rozbudowę) oraz uzyskanych w wyniku przebudowy pomieszczeń niemieszkalnych.

Podziału na mieszkania w budynkach spółdzielni mieszkaniowych, indywidualnych (tj. realizowanych przez osoby fizyczne, kościoły i związki wyznaniowe) oraz realizowanych z przeznaczeniem na sprzedaż lub wynajem dokonano na podstawie sposobu finansowania budowy lub przeznaczenia mieszkań.

Informacje o efektach:

- **budownictwa indywidualnego** dotyczą mieszkań oddanych do użytkowania przez osoby fizyczne (prowadzące i nieprowadzące działalności gospodarczej), fundacje, kościoły i związki wyznaniowe, z przeznaczeniem na użytek własny inwestora lub na sprzedaż i wynajem;
- **budownictwa przeznaczonego na sprzedaż lub wynajem** dotyczą mieszkań oddanych do użytkowania przez różnych inwestorów w celu osiągnięcia zysku (bez mieszkań oddanych do użytkowania przez osoby fizyczne prowadzące działalność gospodarczą zaliczanych do budownictwa indywidualnego);
- **budownictwa spółdzielczego** dotyczą mieszkań oddanych do użytkowania przez spółdzielnie mieszkaniowe, z przeznaczeniem dla osób będących członkami tych spółdzielni.

**A room** is a space in a dwelling separated from other spaces by permanent walls, with an area of at least 4 m<sup>2</sup>, with direct day lighting, i.e., with a window or door containing a glass element in an external wall of the building. A kitchen area is treated as a room if it meets the conditions described in the definition.

Data regarding the **number of rooms in dwellings** also include rooms used exclusively for conducting economic activity, if these rooms are located within a construction of dwelling and do not have an additional, separate access from the street, courtyard or from a common space in the building.

**The useful floor area of a dwelling** is the total useful floor area of the rooms, kitchen, foyers, bathrooms, and all other spaces comprising the dwelling.

**3. Information regarding dwellings, useful floor area of dwellings as well as rooms completed** concerns dwellings in newly built and expanded buildings (the enlarged portion) as well as dwellings obtained as a result of adapting non-residential spaces.

The division of dwellings into buildings of housing cooperatives, private buildings (i.e., realized by natural persons, churches and religious associations) as well as dwellings realized for sale or rent was made on the basis of the way of financing the construction or dwellings designing.

Information regarding the results of:

- **private construction** concerns dwellings completed by natural persons (conducting or not conducting economic activity), foundations, churches and religious associations, designed for the own use of the investor or for sale and rent;
- **construction for sale or rent** concerns dwellings completed by various investors in order to achieve a profit (excluding dwellings completed by natural persons conducting economic activity included in private construction);
- **cooperative construction** concerns dwellings completed by housing cooperatives, designed for persons being members of these cooperatives.



TABL. 1 (38). WODOCIĄGI I KANALIZACJA W 2017 R.

WATER SUPPLY AND SEWAGE SYSTEMS IN 2017

WYSZCZEGÓLNIENIE SPECIFICATION	Sieć rozdzielcza w km Distribution network in km		Przyłącza prowadzące do budynków mieszkalnych w szt. Connections leading to residential buildings in units		Zużycie wody z wodociągów w gospodarstwach domowych Consumption of water from water supply system in households		Ścieki odprowadzone siecią kanalizacyjną w dam <sup>3</sup> Wastewater discharged by sewage network in dam <sup>3</sup>
	wodociągowa water supply	kanalizacyjna <sup>a</sup> sewage <sup>a</sup>	wodociągowe water supply network	kanalizacyjne sewage network	w dam <sup>3</sup> in dam <sup>3</sup>	na 1 mieszkańca w m <sup>3</sup> per capita in m <sup>3</sup>	
	stan w dniu 31 XII		as of 31 XII				
<b>WOJEWÓDZTWO VOIVODSHIP</b>	<b>16123,6</b>	<b>10699,9</b>	<b>295622</b>	<b>206703</b>	<b>77929,0</b>	<b>33,6</b>	<b>86607</b>
<b>PODREGION CHOJNICKI SUBREGION</b>	<b>2422,9</b>	<b>1711,9</b>	<b>34241</b>	<b>28481</b>	<b>6159,6</b>	<b>27,3</b>	<b>7898</b>
<b>POWIATY: POWIATS:</b>							
<b>Chojnicki .....</b>	<b>1000,6</b>	<b>598,5</b>	<b>14957</b>	<b>13215</b>	<b>2981,7</b>	<b>30,7</b>	<b>3672</b>
Gmina miejska:							
Urban gmina:							
Chojnice .....	127,9	93,9	4395	4344	1394,3	34,9	1996
Gminy miejsko-wiejskie:							
Urban-rural gminas:							
Brusy .....	187,4	128,9	2695	2269	412,7	28,6	427
w tym miasto .....	28,3	27,6	970	944	126,1	24,3	259
of which city							
Czersk .....	255,6	161,1	4475	3173	484,8	22,4	436
w tym miasto .....	47,7	50,5	1830	1777	221,0	22,2	309
of which city							
Gminy wiejskie:							
Rural gminas:							
Chojnice .....	369,0	166,2	2848	3010	613,9	32,6	720
Konarzyny .....	60,7	48,4	544	419	76,0	33,6	93
<b>Człuchowski .....</b>	<b>618,6</b>	<b>538,7</b>	<b>7467</b>	<b>5869</b>	<b>1564,1</b>	<b>27,6</b>	<b>2227</b>
Gmina miejska:							
Urban gmina:							
Człuchów .....	49,5	41,2	1351	1238	399,4	28,8	522
Gminy miejsko-wiejskie:							
Urban-rural gminas:							
Czarne .....	88,1	83,3	875	876	322,0	34,9	604
w tym miasto .....	41,3	42,0	486	667	220,6	36,6	552
of which city							
Debrzno .....	124,0	89,4	1163	785	176,8	19,3	178
w tym miasto .....	21,3	23,3	457	360	86,5	16,8	88
of which city							
Gminy wiejskie:							
Rural gminas:							
Człuchów .....	198,5	149,6	2003	1150	324,8	29,5	250
Koczala .....	43,5	45,7	441	403	67,8	20,0	65
Przechlewo .....	55,8	71,3	848	712	186,3	29,3	448
Rzeczzenica .....	59,2	58,2	786	705	87,0	23,7	160
<b>Kościerski .....</b>	<b>803,7</b>	<b>574,7</b>	<b>11817</b>	<b>9397</b>	<b>1613,8</b>	<b>22,4</b>	<b>1999</b>
Gmina miejska:							
Urban gmina:							
Kościerzyna .....	75,9	85,3	2855	2691	609,3	25,5	1176
Gminy wiejskie:							
Rural gminas:							
Dziemiany .....	40,6	44,0	787	724	74,9	17,3	60
Karsin .....	86,6	88,2	1394	1294	135,8	21,7	165
Kościerzyna .....	214,5	136,0	2348	1844	297,2	18,9	255
Liniewo .....	99,0	51,4	1138	491	140,1	30,2	88
Lipusz .....	41,6	42,3	674	658	46,8	12,7	89
Nowa Karczma .....	154,6	51,1	1543	865	195,1	28,5	82
Stara Kiszewa .....	90,9	76,4	1078	830	114,6	17,2	84

a Łącznie z kolektorami.

a Including collectors.

TABL. 1 (38). WODOCIĄGI I KANALIZACJA W 2017 R. (cd.)

WATER SUPPLY AND SEWAGE SYSTEMS IN 2017 (cont.)

WYSZCZEGÓLNIENIE SPECIFICATION	Sieć rozdzielcza w km Distribution network in km		Przyłącza prowadzące do budynków mieszkalnych w szt. Connections leading to residential buildings in units		Zużycie wody z wodociągów w gospodarstwach domowych Consumption of water from water supply system in households		Ścieki odprowadzone siecią kanalizacyjną w dam <sup>3</sup> Wastewater discharged by sewage network in dam <sup>3</sup>
	wodociągowa water supply	kanalizacyjna <sup>a</sup> sewage <sup>a</sup>	wodociągowe water supply network	kanalizacyjne sewage network	w dam <sup>3</sup> in dam <sup>3</sup>	na 1 mieszkańca w m <sup>3</sup> per capita in m <sup>3</sup>	
	stan w dniu 31 XII		as of 31 XII				
<b>PODREGION GDAŃSKI SUBREGION</b>	<b>5594,8</b>	<b>3583,3</b>	<b>105279</b>	<b>68129</b>	<b>19824,1</b>	<b>34,3</b>	<b>18808</b>
POWIATY: POWIATS:							
<b>Gdański .....</b>	<b>981,2</b>	<b>760,2</b>	<b>20278</b>	<b>16281</b>	<b>4349,1</b>	<b>38,6</b>	<b>3405</b>
Gmina miejska: Urban gmina:							
Pruszcz Gdański .....	101,2	146,9	3080	3083	1177,5	38,9	1357
Gminy wiejskie: Rural gminas:							
Cedry Wielkie .....	112,4	70,4	1331	843	160,4	23,1	119
Kolbudy .....	143,8	143,0	3757	3691	736,4	44,4	731
Pruszcz Gdański .....	254,7	194,9	6075	5150	1195,6	41,9	456
Przywidz .....	94,4	34,9	1250	469	184,0	31,5	160
Pszczółki .....	68,6	93,3	2289	2113	287,1	30,8	427
Suchy Dąb .....	67,3	16,8	764	210	135,6	32,2	32
Trąbki Wielkie .....	138,8	60,0	1732	722	472,5	42,8	123
<b>Kartuski .....</b>	<b>1700,9</b>	<b>868,0</b>	<b>29557</b>	<b>15271</b>	<b>4428,5</b>	<b>33,5</b>	<b>3422</b>
Gminy miejsko-wiejskie: Urban-rural gminas:							
Kartuzy .....	294,6	150,5	6094	3003	944,7	28,1	947
w tym miasto .....	49,6	44,0	1351	1058	515,9	35,2	510
of which city							
Żukowo .....	451,0	121,3	10071	4213	1337,3	36,6	780
w tym miasto .....	20,4	36,3	1483	1632	269,9	40,8	419
of which city							
Gminy wiejskie: Rural gminas:							
Chmielno .....	127,1	57,4	1913	999	346,0	45,7	206
Przodkowo .....	158,2	97,4	1934	1233	420,3	46,4	126
Sierakowice .....	171,7	170,9	3028	1991	608,0	31,4	760
Somonino .....	145,3	89,4	2894	1788	294,4	28,0	306
Stężycza .....	243,0	84,0	2259	1129	355,8	34,5	189
Sulęczyno .....	110,0	97,1	1364	915	122,0	22,5	108
<b>Nowodworski .....</b>	<b>543,1</b>	<b>321,4</b>	<b>7286</b>	<b>5117</b>	<b>1192,4</b>	<b>33,2</b>	<b>1434</b>
Gmina miejska: Urban gmina:							
Krynica Morska .....	38,0	25,1	638	638	55,1	41,6	350
Gmina miejsko-wiejska: Urban-rural gmina:							
Nowy Dwór Gdański .....	205,9	81,8	2336	1150	530,7	29,7	561
w tym miasto .....	25,2	34,1	959	778	284,2	28,6	554
of which city							
Gminy wiejskie: Rural gminas:							
Ostaszewo .....	46,1	0,7	1588	7	175,0	54,0	1
Stegna .....	158,4	145,1	2031	2311	309,9	31,5	367
Sztutowo .....	94,7	68,7	693	1011	121,7	33,2	155
<b>Pucki .....</b>	<b>795,1</b>	<b>764,4</b>	<b>17464</b>	<b>15646</b>	<b>3488,1</b>	<b>41,4</b>	<b>4377</b>
Gminy miejskie: Urban gminas:							
Hel .....	4,9	10,3	279	194	140,9	41,3	250
Puck .....	35,2	34,2	1225	1178	320,3	28,3	391

a Łącznie z kolektorami.

a Including collectors.

TABL. 1 (38). WODOCIĄGI I KANALIZACJA W 2017 R. (cd.)

WATER SUPPLY AND SEWAGE SYSTEMS IN 2017 (cont.)

WYSZCZEGÓLNIENIE SPECIFICATION	Sieć rozdzielcza w km Distribution network in km		Przyłącza prowadzące do budynków mieszkalnych w szt. Connections leading to residential buildings in units		Zużycie wody z wodociągów w gospodarstwach domowych Consumption of water from water supply system in households		Ścieki odprowadzone siecią kanalizacyjną w dam <sup>3</sup> Wastewater discharged by sewage network in dam <sup>3</sup>
	wodociągowa water supply	kanalizacyjna <sup>a</sup> sewage <sup>a</sup>	wodociągowe water supply network	kanalizacyjne sewage network	w dam <sup>3</sup> in dam <sup>3</sup>	na 1 mieszkańca w m <sup>3</sup> per capita in m <sup>3</sup>	
	stan w dniu 31 XII		as of 31 XII				
<b>PODREGION GDAŃSKI (dok.): SUBREGION (cont.): POWIATY (dok.): POWIATS (cont.): Pucki (dok.) (cont.): Gminy miejsko-wiejskie: Urban-rural gminas:</b>							
Jastarnia .....	30,5	46,8	1061	972	241,5	64,0	419
w tym miasto .....	22,4	22,8	788	698	167,4	61,4	262
of which city							
Władysławowo .....	139,0	143,0	3636	3370	896,1	58,0	1480
w tym miasto .....	67,9	59,4	1964	1752	494,8	49,4	828
of which city							
Gminy wiejskie: Rural gminas:							
Kosakowo .....	83,3	110,8	3175	2908	583,2	42,6	491
Krokowa .....	174,3	195,7	2262	2269	467,7	43,6	646
Puck .....	327,9	223,6	5826	4755	838,4	32,5	700
<b>Wejherowski .....</b>	<b>1574,5</b>	<b>869,3</b>	<b>30694</b>	<b>15814</b>	<b>6366,0</b>	<b>29,9</b>	<b>6170</b>
Gminy miejskie: Urban gminas:							
Reda .....	70,0	93,2	1551	765	823,1	33,1	974
Rumia .....	136,8	106,8	5350	3139	1577,6	32,7	1740
Wejherowo .....	105,4	92,1	3108	2541	1460,0	29,2	1622
Gminy wiejskie: Rural gminas:							
Choczewo .....	72,6	34,3	869	446	154,0	27,8	104
Gniewino .....	115,0	70,2	1602	829	190,9	25,5	249
Linia .....	138,6	46,8	1780	667	239,0	38,0	73
Luzino .....	161,2	30,1	4013	1365	377,8	24,0	280
Łęczyce .....	93,2	100,2	2108	1645	281,2	23,4	355
Szemud .....	398,6	116,9	4521	2099	598,1	34,6	291
Wejherowo .....	283,1	178,7	5792	2318	664,3	26,5	482
<b>PODREGION SŁUPSKI SUBREGION</b>	<b>2677,9</b>	<b>2029,5</b>	<b>42561</b>	<b>32788</b>	<b>10544,8</b>	<b>31,4</b>	<b>13834</b>
<b>POWIATY: POWIATS:</b>							
<b>Bytowski .....</b>	<b>1101,8</b>	<b>636,0</b>	<b>12229</b>	<b>9620</b>	<b>2069,2</b>	<b>26,2</b>	<b>2005</b>
Gminy miejsko-wiejskie: Urban-rural gminas:							
Bytów .....	181,0	111,4	3133	2811	715,8	28,2	864
w tym miasto .....	56,0	15,5	1714	1551	513,0	30,1	716
of which city							
Miastko .....	201,3	123,3	1965	1833	462,2	23,4	507
w tym miasto .....	32,2	30,0	674	915	280,4	26,5	382
of which city							
Gminy wiejskie: Rural gminas:							
Borzytuchom .....	60,5	50,0	548	457	102,4	32,0	107
Czarna Dąbrówka .....	116,9	74,5	996	691	152,2	25,9	113
Kołczygłowy .....	93,3	45,9	875	542	120,3	28,4	103
Lipnica .....	168,1	92,9	1214	826	121,0	23,4	70
Parchowo .....	66,8	23,3	904	468	89,7	24,0	41
Studzienice .....	45,6	39,9	608	550	91,7	25,0	62
Trzebielino .....	53,7	23,1	932	716	79,4	21,4	66
Tuchomie .....	114,6	51,7	1054	726	134,5	31,8	72

a Łącznie z kolektorami.

a Including collectors.

TABL. 1 (38). WODOCIĄGI I KANALIZACJA W 2017 R. (cd.)

WATER SUPPLY AND SEWAGE SYSTEMS IN 2017 (cont.)

WYSZCZEGÓLNIENIE SPECIFICATION	Sieć rozdzielcza w km Distribution network in km		Przyłącza prowadzące do budynków mieszkalnych w szt. Connections leading to residential buildings in units		Zużycie wody z wodociągów w gospodarstwach domowych Consumption of water from water supply system in households		Ścieki odprowadzone siecią kanalizacyjną w dam <sup>3</sup> Wastewater discharged by sewage network in dam <sup>3</sup>
	wodociągowa water supply	kanalizacyjna <sup>a</sup> sewage <sup>a</sup>	wodociągowe water supply network	kanalizacyjne sewage network	w dam <sup>3</sup> in dam <sup>3</sup>	na 1 mieszkańca w m <sup>3</sup> per capita in m <sup>3</sup>	
	stan w dniu 31 XII		as of 31 XII				
<b>PODREGION SŁUPSKI (dok.): SUBREGION (cont.):</b>							
<b>POWIATY (dok.): POWIATS (cont.):</b>							
<b>Lęborski .....</b>	<b>413,1</b>	<b>225,3</b>	<b>8412</b>	<b>5305</b>	<b>2358,9</b>	<b>35,6</b>	<b>2881</b>
Gminy miejskie: Urban gminas:							
Lębork .....	108,7	82,4	3028	2384	1202,8	34,0	1876
Łeba .....	42,2	20,2	888	925	237,0	63,7	442
Gminy wiejskie: Rural gminas:							
Cewice .....	70,4	60,6	1094	759	217,2	28,8	219
Nowa Wieś Lęborska .....	118,2	37,7	2288	902	465,5	34,3	182
Wicko .....	73,6	24,4	1114	335	236,4	39,2	162
<b>Słupski .....</b>	<b>975,2</b>	<b>980,9</b>	<b>16333</b>	<b>12693</b>	<b>3112,8</b>	<b>31,6</b>	<b>4535</b>
Gmina miejska: Urban gmina:							
Ustka .....	38,2	37,5	1240	1228	577,6	36,6	1145
Gmina miejsko-wiejska: Urban-rural gmina:							
Kępice .....	59,4	69,1	1280	838	236,0	25,3	348
w tym miasto .....	8,3	9,1	450	442	109,3	29,9	208
of which city							
Gminy wiejskie: Rural gminas:							
Damnica .....	59,2	74,2	916	730	152,9	24,6	144
Dębница Kaszubska .....	122,2	102,6	1899	1467	337,8	34,7	311
Główczyce .....	53,1	35,2	1257	909	285,0	30,9	111
Kobylnica .....	139,6	163,4	2724	2447	330,2	27,5	359
Potęgowo .....	84,8	70,9	984	789	175,9	25,1	233
Słupsk .....	191,7	215,0	3170	2638	586,5	33,5	671
Smoldzino .....	58,8	17,5	959	213	106,0	31,0	20
Ustka .....	168,2	195,5	1904	1434	324,9	38,8	1193
<b>MIASTO NA PRAWACH POWIATU: CITY WITH POWIAT STATUS:</b>							
<b>Słupsk .....</b>	<b>187,8</b>	<b>187,3</b>	<b>5587</b>	<b>5170</b>	<b>3003,9</b>	<b>32,8</b>	<b>4413</b>
<b>PODREGION STARO- GARDZKI .....</b>	<b>3709,2</b>	<b>1826,5</b>	<b>57500</b>	<b>35954</b>	<b>12869,1</b>	<b>29,7</b>	<b>12895</b>
<b>SUBREGION</b>							
<b>POWIATY: POWIATS:</b>							
<b>Kwidzyński .....</b>	<b>953,5</b>	<b>389,7</b>	<b>11242</b>	<b>6674</b>	<b>2410,0</b>	<b>28,9</b>	<b>2667</b>
Gmina miejska: Urban gmina:							
Kwidzyn .....	123,9	101,3	2798	2530	1144,3	29,6	1782
Gmina miejsko-wiejska: Urban-rural gmina:							
Prabuty .....	191,4	30,3	2055	836	434,1	33,0	250
w tym miasto .....	110,0	23,8	1290	760	262,3	30,1	236
of which city							

a Łącznie z kolektorami.

a Including collectors.

TABL. 1 (38). WODOCIĄGI I KANALIZACJA W 2017 R. (cd.)

WATER SUPPLY AND SEWAGE SYSTEMS IN 2017 (cont.)

WYSZCZEGÓLNIENIE SPECIFICATION	Sieć rozdzielcza w km Distribution network in km		Przyłącza prowadzące do budynków mieszkalnych w szt. Connections leading to residential buildings in units		Zużycie wody z wodociągów w gospodarstwach domowych Consumption of water from water supply system in households		Ścieki odprowadzone siecią kanalizacyjną w dam <sup>3</sup> Wastewater discharged by sewage network in dam <sup>3</sup>
	wodociągowa water supply	kanalizacyjna <sup>a</sup> sewage <sup>a</sup>	wodociągowe water supply network	kanalizacyjne sewage network	w dam <sup>3</sup> in dam <sup>3</sup>	na 1 mieszkańca w m <sup>3</sup> per capita in m <sup>3</sup>	
	stan w dniu 31 XII		as of 31 XII				
<b>PODREGION STAROGARDZKI (cd.):</b> <b>SUBREGION (cont.):</b> POWIATY (cd.): POWIATS (cont.): <b>Kwidzyński (dok.) (cont.):</b> Gminy wiejskie: Rural gminas:							
Gardeja .....	226,5	75,8	1901	806	206,1	24,4	92
Kwidzyn .....	176,9	150,3	2172	1743	286,6	25,2	401
Ryjewo .....	112,5	19,3	1176	446	161,8	27,4	72
Sadlinki .....	122,3	12,7	1140	313	177,1	29,7	70
<b>Malborski .....</b>	<b>404,4</b>	<b>273,6</b>	<b>6861</b>	<b>6290</b>	<b>1976,3</b>	<b>30,9</b>	<b>2126</b>
Gmina miejska: Urban gmina:							
Malbork .....	136,7	85,8	3409	3572	1320,9	34,1	1630
Gmina miejsko-wiejska: Urban-rural gmina:							
Nowy Staw .....	60,3	34,1	956	956	209,0	27,4	175
w tym miasto of which city	9,9	23,1	475	794	119,3	28,5	155
Gminy wiejskie: Rural gminas:							
Lichnowy .....	55,6	51,1	617	585	117,8	25,1	97
Malbork .....	45,1	17,3	501	167	100,9	21,3	31
Miłoradz .....	42,7	46,0	550	488	116,6	34,3	100
Stare Pole .....	64,0	39,3	828	522	111,1	23,6	93
<b>Starogardzki .....</b>	<b>1183,5</b>	<b>522,9</b>	<b>20600</b>	<b>10202</b>	<b>3574,1</b>	<b>28,0</b>	<b>3235</b>
Gminy miejskie: Urban gminas:							
Skórcz .....	20,4	29,6	617	628	103,1	29,1	157
Starogard Gdański ....	105,8	105,5	3972	2369	1373,3	28,5	1994
Gminy miejsko-wiejskie: Urban-rural gminas:							
Czarna Woda .....	35,1	20,4	635	324	79,1	24,5	80
w tym miasto of which city	25,6	20,4	517	324	69,1	24,3	80
Skarszewy .....	155,1	32,8	2493	936	435,4	29,4	229
w tym miasto of which city	53,8	24,9	935	789	292,2	40,9	224
Gminy wiejskie: Rural gminas:							
Bobowo .....	67,1	14,3	610	260	63,4	20,1	20
Kaliska .....	52,2	30,8	1355	779	116,2	21,8	89
Lubichowo .....	101,8	35,6	1845	583	258,7	40,0	93
Osieczna .....	30,2	-	786	-	86,5	30,3	-
Osiek .....	17,1	11,5	348	277	37,0	15,2	38
Skórcz .....	108,0	38,0	889	343	134,0	29,0	46
Smętowo Graniczne	87,0	23,0	1091	390	155,8	29,8	60
Starogard Gdański ....	237,0	90,3	3110	1705	428,0	26,5	246
Zblewo .....	166,7	91,1	2849	1608	303,6	26,2	183

a Łącznie z kolektorami.

a Including collectors.

TABL. 1 (38). WODOCIĄGI I KANALIZACJA W 2017 R. (dok.)

WATER SUPPLY AND SEWAGE SYSTEMS IN 2017 (cont.)

WYSZCZEGÓLNIENIE SPECIFICATION	Sieć rozdzielcza w km Distribution network in km		Przyłącza prowadzące do budynków mieszkalnych w szt. Connections leading to residential buildings in units		Zużycie wody z wodociągów w gospodarstwach domowych Consumption of water from water supply system in households		Ścieki odprowadzone siecią kanalizacyjną w dam <sup>3</sup> Wastewater discharged by sewage network in dam <sup>3</sup>
	wodociągowa water supply	kanalizacyjna <sup>a</sup> sewage <sup>a</sup>	wodociągowe water supply network	kanalizacyjne sewage network	w dam <sup>3</sup> in dam <sup>3</sup>	na 1 mieszkańca w m <sup>3</sup> per capita in m <sup>3</sup>	
	stan w dniu 31 XII		as of 31 XII				
<b>PODREGION STARO-GARDZKI (dok.):</b>							
<b>SUBREGION (cont.):</b>							
<b>POWIATY (dok.):</b>							
<b>POWIATS (cont.):</b>							
<b>Sztumski .....</b>	<b>449,9</b>	<b>177,9</b>	<b>4624</b>	<b>2662</b>	<b>1308,0</b>	<b>31,1</b>	<b>1053</b>
Gminy miejsko-wiejskie:							
Urban-rural gminas:							
Dzierzgoń .....	79,4	44,7	853	770	271,5	29,0	221
w tym miasto .....	23,9	16,4	456	310	174,2	31,9	162
of which city							
Sztum .....	176,8	66,9	2140	1224	675,0	36,3	712
w tym miasto .....	46,6	27,5	942	814	485,0	47,6	550
of which city							
Gminy wiejskie:							
Rural gminas:							
Mikołajki Pomorskie	62,2	36,2	489	369	82,0	22,2	73
Stary Dzierzgoń .....	59,2	8,0	490	139	130,6	32,0	8
Stary Targ .....	72,3	22,1	652	160	148,9	23,4	39
<b>Tczewski .....</b>	<b>717,9</b>	<b>462,4</b>	<b>14173</b>	<b>10126</b>	<b>3600,7</b>	<b>31,1</b>	<b>3814</b>
Gmina miejska:							
Urban gmina:							
Tczew .....	117,8	122,5	4045,0	3637	2062,2	34,2	2335
Gminy miejsko-wiejskie:							
Urban-rural gminas:							
Gniew .....	117,1	46,8	1924	1009	402,7	25,7	340
w tym miasto .....	34,0	6,8	491	184	169,9	24,9	272
of which city							
Pelplin .....	124,4	75,5	1929	1383	437,0	26,6	346
w tym miasto .....	30,1	22,0	794	735	220,5	27,6	230
of which city							
Gminy wiejskie:							
Rural gminas:							
Morzeszczyn .....	62,5	26,3	622	371	91,3	24,9	77
Subkowy .....	90,0	32,8	1195	722	154,4	27,9	60
Tczew .....	206,1	158,5	4458	3004	453,1	31,8	656
<b>PODREGION TRÓJMIEJSKI .....</b>	<b>1718,8</b>	<b>1548,7</b>	<b>56041</b>	<b>41351</b>	<b>28531,4</b>	<b>38,2</b>	<b>33172</b>
<b>SUBREGION</b>							
<b>MIASTA NA PRAWACH POWIATU:</b>							
<b>CITIES WITH POWIAT STATUS:</b>							
<b>Gdańsk .....</b>	<b>1123,4</b>	<b>1028,9</b>	<b>38847</b>	<b>29616</b>	<b>17943,8</b>	<b>38,6</b>	<b>20198</b>
<b>Gdynia .....</b>	<b>514,9</b>	<b>444,9</b>	<b>13271</b>	<b>8718</b>	<b>9113,4</b>	<b>36,9</b>	<b>11133</b>
<b>Sopot .....</b>	<b>80,5</b>	<b>74,9</b>	<b>3923</b>	<b>3017</b>	<b>1474,2</b>	<b>40,2</b>	<b>1841</b>

a Łącznie z kolektorami.

a Including collectors.

TABL. 2 (39). SIEĆ GAZOWA ORAZ ODBIORCY I ZUŻYCIE GAZU Z SIECI W GOSPODARSTWACH DOMOWYCH W 2017 R.

GAS SUPPLY NETWORK AS WELL AS CONSUMERS AND CONSUMPTION OF GAS FROM GAS SUPPLY SYSTEM IN HOUSEHOLDS IN 2017

WYSZCZEGÓLNIENIE SPECIFICATION	Sieć gazowa <sup>a</sup> w km Gas supply network <sup>a</sup> in km	Przyłącza prowa- dzące do budyn- ków <sup>ab</sup> w szt. Connections leading to buildings <sup>ab</sup> in units	Odbiorcy gazu z sieci <sup>ac</sup> Consumers of gas from gas supply system <sup>ac</sup>	Zużycie gazu z sieci Consumption of gas from gas supply system	
				w GWh in GWh	na 1 miesz- kańca w kWh per capita in kWh
<b>WOJEWÓDZTWO VOIVODSHIP</b>	<b>7056,3</b>	<b>125087</b>	<b>415607</b>	<b>2465,1</b>	<b>1062,7</b>
<b>Podregion chojnicki .... Subregion</b>	<b>394,7</b>	<b>5411</b>	<b>12023</b>	<b>68,4</b>	<b>303,0</b>
Powiaty: Powiats:					
chojnicki .....	234,2	4283	11428	59,3	611,1
człuchowski .....	67,9	787	352	5,8	101,9
kościerski .....	92,6	341	243	3,3	45,8
<b>Podregion gdański .....</b>	<b>2811,6</b>	<b>40194</b>	<b>63303</b>	<b>627,4</b>	<b>1085,5</b>
<b>Subregion</b>					
Powiaty: Powiats:					
gdański .....	736,3	11243	16225	197,7	1752,9
kartuski .....	633,0	6998	7211	90,2	681,4
nowodworski .....	42,6	674	1895	10,4	288,0
pucki .....	588,9	7325	7286	107,6	1278,1
wejherowski .....	810,8	13954	30686	221,5	1041,7
<b>Podregion słupski .....</b>	<b>832,7</b>	<b>13632</b>	<b>51635</b>	<b>234,9</b>	<b>700,5</b>
<b>Subregion</b>					
Powiaty: Powiats:					
bytowski .....	171,9	2095	5294	24,1	305,7
lęborski .....	174,5	3421	10367	50,3	759,8
słupski .....	296,3	3030	6341	38,4	389,7
Miasto na prawach powiatu: City with powiat status:					
Słupsk .....	190,1	5086	29633	122,1	1331,3
<b>Podregion starogardzki Subregion</b>	<b>1363,8</b>	<b>21900</b>	<b>66602</b>	<b>343,0</b>	<b>792,2</b>
Powiaty: Powiats:					
kwidziński .....	308,2	4789	14015	68,7	823,0
malborski .....	246,0	3990	13902	72,0	1126,0
starogardzki .....	199,3	4786	13208	68,6	537,9
sztumski .....	125,8	1481	5262	26,9	638,3
tczewski .....	484,6	6854	20215	106,7	921,6
<b>Podregion trójmiejski Subregion</b>	<b>1653,5</b>	<b>43950</b>	<b>222044</b>	<b>1191,5</b>	<b>1593,6</b>
Miasta na prawach powiatu: Cities with powiat status:					
Gdańsk .....	1035,0	25777	135686	653,2	1406,8
Gdynia .....	523,3	15026	71569	401,6	1628,4
Sopot .....	95,2	3147	14789	136,7	3723,4

a Stan w dniu 31 XII. b Mieszkalnych i niemieszkalnych. c Łącznie z odbiorcami korzystającymi z gazomierzy zbiorczych.

a As of 31 XII. b Residential and non-residential. c Including consumers connected to collective gas-meters.

TABL. 3 (40). **ODBIORCY ORAZ ZUŻYCIE ENERGII ELEKTRYCZNEJ W GOSPODARSTWACH DOMOWYCH W 2017 R.**

## CONSUMERS AND CONSUMPTION OF ELECTRICITY IN HOUSEHOLDS IN 2017

WYSZCZEGÓLNIENIE SPECIFICATION	Odbiorcy energii elektrycznej <sup>a</sup> w tys. Consumers of electricity <sup>a</sup> in thous.	Zużycie energii elektrycznej Consumption of electricity		
		w GWh in GWh	na 1 mieszkańca per capita	na 1 odbiorcę <sup>b</sup> per consumer <sup>b</sup>
			w kWh	in kWh
<b>WOJEWÓDZTWO VOIVODSHIP</b>	<b>873,9</b>	<b>1711,6</b>	<b>737,8</b>	<b>1958,6</b>
<b>Podregion chojnicki .... Subregion</b>	<b>76,0</b>	<b>155,2</b>	<b>687,5</b>	<b>2043,0</b>
Powiaty: Powiats:				
chojnicki .....	30,3	64,6	665,5	2134,5
człuchowski .....	18,4	36,0	633,7	1950,3
kościerski .....	27,3	54,7	759,7	2004,2
<b>Podregion gdański .... Subregion</b>	<b>194,6</b>	<b>477,6</b>	<b>826,4</b>	<b>2454,0</b>
Powiaty: Powiats:				
gdański .....	35,2	119,7	1061,2	3402,9
kartuski .....	35,6	88,5	668,4	2487,0
nowodworski .....	12,7	27,8	772,1	2186,5
pucki .....	38,9	79,6	945,4	2044,1
wejherowski .....	72,3	162,1	762,3	2243,8
<b>Podregion słupski .... Subregion</b>	<b>123,9</b>	<b>218,7</b>	<b>652,0</b>	<b>1765,7</b>
Powiaty: Powiats:				
bytowski .....	25,6	48,8	618,6	1909,7
łębski .....	22,8	43,0	649,9	1887,4
słupski .....	33,7	67,9	688,7	2012,8
Miasto na prawach powiatu: City with powiat status:				
Słupsk .....	41,8	59,0	642,8	1411,6
<b>Podregion starogardzki Subregion</b>	<b>135,6</b>	<b>264,6</b>	<b>611,2</b>	<b>1951,7</b>
Powiaty: Powiats:				
kwidzyński .....	25,9	50,2	601,0	1935,9
malborski .....	21,3	37,6	588,6	1767,0
starogardzki .....	39,9	83,9	657,5	2101,7
sztumski .....	12,2	24,1	571,4	1980,3
tczewski .....	36,3	68,8	594,4	1896,9
<b>Podregion trójmiejski Subregion</b>	<b>343,8</b>	<b>595,4</b>	<b>796,4</b>	<b>1731,7</b>
Miasta na prawach powiatu: Cities with powiat status:				
Gdańsk .....	211,9	369,1	795,0	1742,0
Gdynia .....	111,5	190,3	771,5	1706,2
Sopot .....	20,4	36,0	981,9	1764,6

a Stan w dniu 31 XII. b Do przeliczeń przyjęto liczbę odbiorców według stanu w dniu 31 XII.

Źródło: dane Ministerstwa Energii.

a As of 31 XII. b The number of consumers as of 31 XII was used in calculations.

Source: data of the Ministry of Energy.



TABL. 4 (41). ODPADY KOMUNALNE ZMIESZANE, NIECZYSTOŚCI CIEKLE I SKŁADOWISKA W 2017 R.

MIXED MUNICIPAL WASTE, LIQUID WASTE AND LANDFILL SITES IN 2017

WYSZCZEGÓLNIENIE SPECIFICATION	Zebrane odpady komunalne zmieszane <sup>ab</sup> Mixed municipal waste collected <sup>ab</sup>			Nieczystości ciekłe wywiezione <sup>ac</sup> Liquid waste <sup>ac</sup> removed		Czynne składowiska kontrolowane (stan w dniu 31 XII) Controlled landfill sites in operation (as of 31 XII)	
	ogółem total	w tym z gospodarstw domowych of which from households	na 1 miesz- kańca w kg per capita in kg	ogółem total	w tym z gospodarstw do- mowych of which from households		
	w t in t			w dm <sup>3</sup> in dm <sup>3</sup>		liczba number	powierzchnia w ha area in ha
<b>WOJEWÓDZTWO VOIVODSHIP</b>	<b>584926,3</b>	<b>442891,8</b>	<b>190,9</b>	<b>1622,8</b>	<b>1126,1</b>	<b>13</b>	<b>81,2</b>
<b>Podregion chojnicki .... Subregion</b>	<b>49028,9</b>	<b>39640,0</b>	<b>175,6</b>	<b>95,4</b>	<b>69,0</b>	-	-
Powiaty: Powiats:							
chojnicki .....	22859,2	16818,1	173,2	28,9	23,3	-	-
człuchowski .....	10789,9	8929,8	157,4	25,8	18,5	-	-
kościerski .....	15379,8	13892,2	193,1	40,7	27,2	-	-
<b>Podregion gdański .....</b>	<b>139505,4</b>	<b>108039,6</b>	<b>186,9</b>	<b>869,7</b>	<b>639,2</b>	<b>4</b>	<b>23,9</b>
<b>Subregion</b>							
Powiaty: Powiats:							
gdański .....	29449,7	23246,1	206,1	110,7	75,4	-	-
kartuski .....	28422,3	21475,7	162,2	408,5	287,6	-	-
nowodworski .....	10146,9	7673,8	213,5	31,7	23,0	-	-
pucki .....	24277,1	16733,7	198,7	23,1	10,5	-	-
wejherowski .....	47209,5	38910,2	183,0	295,7	242,8	4	23,9
<b>Podregion słupski .....</b>	<b>78652,6</b>	<b>59898,6</b>	<b>178,6</b>	<b>103,0</b>	<b>69,9</b>	<b>4</b>	<b>28,4</b>
<b>Subregion</b>							
Powiaty: Powiats:							
bytowski .....	12622,1	9283,2	117,6	19,8	12,9	1	3,2
lęborski .....	16405,0	13467,4	203,4	35,4	22,8	1	10,0
słupski .....	19637,2	15140,0	153,6	45,2	33,1	2	15,2
Miasto na prawach powiatu: City with powiat status:							
Słupsk .....	29988,3	22008,0	240,0	2,7	1,1	-	-
<b>Podregion starogardzki Subregion</b>	<b>98514,0</b>	<b>82704,5</b>	<b>191,0</b>	<b>224,1</b>	<b>157,5</b>	<b>4</b>	<b>16,7</b>
Powiaty: Powiats:							
kwidziński .....	14464,2	11681,5	139,9	30,1	21,3	1	2,9
malborski .....	18609,6	16904,4	264,5	19,7	10,7	-	-
starogardzki .....	27706,5	23470,1	184,0	99,6	64,7	1	4,6
sztumski .....	7365,1	6011,4	142,7	40,2	35,3	1	2,0
tczewski .....	30368,6	24637,1	212,7	34,6	25,6	1	7,2
<b>Podregion trójmiejski Subregion</b>	<b>219225,3</b>	<b>152609,0</b>	<b>204,1</b>	<b>330,7</b>	<b>190,7</b>	<b>1</b>	<b>12,2</b>
Miasta na prawach powiatu: Cities with powiat status:							
Gdańsk .....	137048,7	88036,1	189,6	260,9	148,6	1	12,2
Gdynia .....	71044,2	57143,9	231,7	69,1	41,8	-	-
Sopot .....	11132,4	7429,0	202,4	0,7	0,3	-	-

a Dane szacunkowe. b Dane nie obejmują odpadów komunalnych zebranych selektywnie. c Ścieki gromadzone przejściowo w zbiornikach bezodpływowych.

a Estimated data. b Data do not include municipal waste collected separately. c Wastewater stored temporarily in septic tanks.

TABL. 5 (42). ZASOBY MIESZKANIOWE <sup>a</sup> W 2017 R.

Stan w dniu 31 XII

DWELLING STOCKS <sup>a</sup> IN 2017

As of 31 XII

WYSZCZEGÓLNIENIE SPECIFICATION	Mieszkania Dwellings	Izby Rooms	Powierzchnia użytkowa mieszkań w m <sup>2</sup> Useful floor area of dwellings in m <sup>2</sup>	Przeciętna Average				
				liczba izb w mieszkaniu number of rooms in a dwelling	liczba osób <sup>b</sup> na number of persons <sup>b</sup>		powierzchnia użytkowa w m <sup>2</sup> useful floor area in m <sup>2</sup>	
					1 mieszkanie per dwelling	1 izbę per room	1 mieszkanie per dwelling	na 1 osobę per person
<b>WOJEWÓDZTWO VOIVODSHIP</b>	<b>863474</b>	<b>3265962</b>	<b>62241584</b>	<b>3,78</b>	<b>2,69</b>	<b>0,71</b>	<b>72,1</b>	<b>26,8</b>
<b>PODREGION CHOJNICKI SUBREGION</b>	<b>68839</b>	<b>292614</b>	<b>5707361</b>	<b>4,25</b>	<b>3,29</b>	<b>0,77</b>	<b>82,9</b>	<b>25,2</b>
POWIATY: POWIATS:								
<b>Chojnicki .....</b>	<b>29445</b>	<b>125446</b>	<b>2438473</b>	<b>4,26</b>	<b>3,30</b>	<b>0,78</b>	<b>82,8</b>	<b>25,1</b>
Gmina miejska: Urban gmina:								
Chojnice .....	13703	53505	963990	3,90	2,91	0,75	70,3	24,1
Gminy miejsko-wiejskie: Urban-rural gminas:								
Brusy .....	3625	17319	359335	4,78	4,00	0,84	99,1	24,8
w tym miasto .....	1485	6969	143083	4,69	3,51	0,75	96,4	27,5
of which city								
Czersk .....	6492	28729	548918	4,43	3,33	0,75	84,6	25,4
w tym miasto .....	3232	14037	260487	4,34	3,07	0,71	80,6	26,3
of which city								
Gminy wiejskie: Rural gminas:								
Chojnice .....	5077	23345	512538	4,60	3,73	0,81	101,0	27,1
Konarzyny .....	548	2548	53692	4,65	4,16	0,89	98,0	23,6
<b>Człuchowski .....</b>	<b>17981</b>	<b>72393</b>	<b>1357878</b>	<b>4,03</b>	<b>3,15</b>	<b>0,78</b>	<b>75,5</b>	<b>24,0</b>
Gmina miejska: Urban gmina:								
Człuchów .....	4947	19635	357903	3,97	2,80	0,71	72,3	25,8
Gminy miejsko-wiejskie: Urban-rural gminas:								
Czarne .....	2986	11430	205929	3,83	3,08	0,80	69,0	22,4
w tym miasto .....	2018	7667	137961	3,80	2,96	0,78	68,4	23,1
of which city								
Debrzno .....	3027	11608	212098	3,83	3,02	0,79	70,1	23,2
w tym miasto .....	1830	6978	117366	3,81	2,82	0,74	64,1	22,8
of which city								
Gminy wiejskie: Rural gminas:								
Człuchów .....	2950	12572	257543	4,26	3,74	0,88	87,3	23,3
Koczala .....	1170	4847	87454	4,14	2,91	0,70	74,7	25,7
Przechlewo .....	1795	7719	147162	4,30	3,55	0,83	82,0	23,1
Rzeczenica .....	1106	4582	89789	4,14	3,30	0,80	81,2	24,6
<b>Kościerski .....</b>	<b>21413</b>	<b>94775</b>	<b>1911010</b>	<b>4,43</b>	<b>3,38</b>	<b>0,76</b>	<b>89,2</b>	<b>26,4</b>
Gmina miejska: Urban gmina:								
Kościerzyna .....	8262	31537	597499	3,82	2,88	0,75	72,3	25,1
Gminy wiejskie: Rural gminas:								
Dziemiany .....	1219	6182	131277	5,07	3,56	0,70	107,7	30,2
Karsin .....	1833	8958	179989	4,89	3,44	0,70	98,2	28,6
Kościerzyna .....	4122	20342	437987	4,93	3,86	0,78	106,3	27,6
Liniewo .....	1294	5568	112262	4,30	3,57	0,83	86,8	24,3
Lipusz .....	913	4792	93445	5,25	4,08	0,78	102,3	25,1
Nowa Karczma .....	1805	8349	171643	4,63	3,83	0,83	95,1	24,8
Stara Kiszewa .....	1965	9047	186908	4,60	3,42	0,74	95,1	27,8

a Na podstawie bilansu. b Patrz uwagi ogólne, ust. 10 na str. 14.

a Based on balance. b See general notes, item 10 on page 14.

TABL. 5 (42). ZASOBY MIESZKANIOWE <sup>a</sup> W 2017 R. (cd.)

Stan w dniu 31 XII

DWELLING STOCKS <sup>a</sup> IN 2017 (cont.)

As of 31 XII

WYSZCZEGÓLNIENIE SPECIFICATION	Miesz- kania Dwellings	Izby Rooms	Powierzchnia użytkowa mieszkań w m <sup>2</sup> Useful floor area of dwellings in m <sup>2</sup>	Przeciętna Average				
				liczba izb w mieszkaniu number of rooms in a dwelling	liczba osób <sup>b</sup> na number of persons <sup>b</sup>		powierzchnia użytkowa w m <sup>2</sup> useful floor area in m <sup>2</sup>	
					1 mieszkanie per dwelling	1 izbę per room	1 mieszkanie per dwelling	na 1 osobę per person
<b>PODREGION GDAŃSKI SUBREGION</b>	<b>184950</b>	<b>794806</b>	<b>16705699</b>	<b>4,30</b>	<b>3,15</b>	<b>0,73</b>	<b>90,3</b>	<b>28,7</b>
POWIATY:								
<b>Gdański .....</b>	<b>37876</b>	<b>157689</b>	<b>3349315</b>	<b>4,16</b>	<b>3,01</b>	<b>0,72</b>	<b>88,4</b>	<b>29,4</b>
Gmina miejska:								
Urban gmina:								
Pruszcz Gdański .....	11463	41738	789355	3,64	2,66	0,73	68,9	25,9
Gminy wiejskie:								
Rural gminas:								
Cedry Wielkie .....	1875	7814	166393	4,17	3,72	0,89	88,7	23,8
Kolbudy .....	5939	25180	575811	4,24	2,83	0,67	97,0	34,2
Pruszcz Gdański .....	10432	45502	1007595	4,36	2,80	0,64	96,6	34,5
Przywidz .....	1613	7237	152373	4,49	3,63	0,81	94,5	26,0
Pszczółki .....	2672	13171	284479	4,93	3,53	0,72	106,5	30,2
Suchy Dąb .....	1048	4610	99963	4,40	4,01	0,91	95,4	23,8
Trąbki Wielkie .....	2834	12437	273346	4,39	3,90	0,89	96,5	24,8
<b>Kartuski .....</b>	<b>35891</b>	<b>167373</b>	<b>3789075</b>	<b>4,66</b>	<b>3,73</b>	<b>0,80</b>	<b>105,6</b>	<b>28,3</b>
Gminy miejsko-wiejskie:								
Urban-rural gminas:								
Kartuzy .....	9956	42194	896125	4,24	3,38	0,80	90,0	26,6
w tym miasto .....	5371	19867	364048	3,70	2,72	0,74	67,8	24,9
of which city								
Żukowo .....	11326	54425	1336816	4,81	3,30	0,69	118,0	35,8
w tym miasto .....	1923	9447	208097	4,91	3,47	0,71	108,2	31,2
of which city								
Gminy wiejskie:								
Rural gminas:								
Chmielno .....	1774	9350	207890	5,27	4,32	0,82	117,2	27,1
Przodkowo .....	2168	10903	253646	5,03	4,24	0,84	117,0	27,6
Sierakowice .....	4308	20302	431972	4,71	4,55	0,97	100,3	22,0
Somonino .....	2617	12164	261121	4,65	4,02	0,87	99,8	24,8
Stężycza .....	2364	11458	260297	4,85	4,38	0,90	110,1	25,1
Sulęczyńno .....	1378	6577	141208	4,77	3,98	0,83	102,5	25,8
<b>Nowodworski .....</b>	<b>13142</b>	<b>55015</b>	<b>1090688</b>	<b>4,19</b>	<b>2,73</b>	<b>0,65</b>	<b>83,0</b>	<b>30,4</b>
Gmina miejska:								
Urban gmina:								
Krynica Morska .....	1167	5109	104023	4,38	1,12	0,25	89,1	79,9
Gmina miejsko-wiejska:								
Urban-rural gmina:								
Nowy Dwór Gdański .....	5815	22101	415492	3,80	3,08	0,81	71,5	23,2
w tym miasto .....	3575	12959	225689	3,62	2,79	0,77	63,1	22,7
of which city								
Gminy wiejskie:								
Rural gminas:								
Ostaszewo .....	925	4020	83771	4,35	3,50	0,80	90,6	25,9
Stegna .....	3693	16493	336946	4,47	2,66	0,60	91,2	34,3
Sztutowo .....	1542	7292	150456	4,73	2,37	0,50	97,6	41,2
<b>Pucki .....</b>	<b>28769</b>	<b>139704</b>	<b>2997852</b>	<b>4,86</b>	<b>2,94</b>	<b>0,61</b>	<b>104,2</b>	<b>35,4</b>
Gminy miejskie:								
Urban gminas:								
Hel .....	1776	5786	98216	3,26	1,90	0,58	55,3	29,1
Puck .....	4015	15084	286720	3,76	2,81	0,75	71,4	25,5

a Na podstawie bilansu. b Patrz uwagi ogólne, ust. 10 na str. 14.

a Based on balance. b See general notes, item 10 on page 14.

TABL. 5 (42). ZASOBY MIESZKANIOWE <sup>a</sup> W 2017 R. (cd.)

Stan w dniu 31 XII

DWELLING STOCKS <sup>a</sup> IN 2017 (cont.)

As of 31 XII

WYSZCZEGÓLNIENIE SPECIFICATION	Mieszkania Dwellings	Izby Rooms	Powierzchnia użytkowa mieszkań w m <sup>2</sup> Useful floor area of dwellings in m <sup>2</sup>	Przeciętna Average				
				liczba izb w mieszkaniu number of rooms in a dwelling	liczba osób <sup>b</sup> na number of persons <sup>b</sup>		powierzchnia użytkowa w m <sup>2</sup> useful floor area in m <sup>2</sup>	
					1 mieszkanie per dwelling	1 izbę per room	1 mieszkanie per dwelling	na 1 osobę per person
<b>PODREGION GDAŃSKI (dok.): SUBREGION (cont.): POWIATY (dok.): POWIATS (cont.): Pucki (dok.) (cont.): Gminy miejsko-wiejskie: Urban-rural gminas:</b>								
Jastarnia .....	1960	9064	183801	4,62	1,92	0,41	93,8	48,9
w tym miasto .....	983	4576	93031	4,66	2,78	0,60	94,6	34,0
of which city								
Władysławowo .....	6560	38906	816728	5,93	2,36	0,40	124,5	52,8
w tym miasto .....	4103	24182	506303	5,89	2,44	0,41	123,4	50,6
of which city								
<b>Gminy wiejskie: Rural gminas:</b>								
Kosakowo .....	4862	23391	568863	4,81	2,89	0,60	117,0	40,5
Krokowa .....	3061	15257	318663	4,98	3,52	0,71	104,1	29,6
Puck .....	6535	32216	724861	4,93	3,98	0,81	110,9	27,9
<b>Wejherowski .....</b>	<b>69272</b>	<b>275025</b>	<b>5478769</b>	<b>3,97</b>	<b>3,09</b>	<b>0,78</b>	<b>79,1</b>	<b>25,6</b>
<b>Gminy miejskie: Urban gminas:</b>								
Reda .....	8882	33338	650406	3,75	2,83	0,75	73,2	25,9
Rumia .....	18060	70753	1388681	3,92	2,69	0,69	76,9	28,6
Wejherowo .....	19380	66570	1157373	3,43	2,58	0,75	59,7	23,2
<b>Gminy wiejskie: Rural gminas:</b>								
Choczewo .....	1765	7202	140350	4,08	3,14	0,77	79,5	25,3
Gniewino .....	1859	7331	143986	3,94	4,03	1,02	77,5	19,2
Linia .....	1559	7129	147464	4,57	4,06	0,89	94,6	23,3
Luzino .....	3734	18201	392135	4,87	4,28	0,88	105,0	24,6
Łęczycze .....	2995	12566	246937	4,20	4,02	0,96	82,4	20,5
Szemud .....	4365	21489	517660	4,92	4,00	0,81	118,6	29,7
Wejherowo .....	6673	30446	693777	4,56	3,80	0,83	104,0	27,4
<b>PODREGION SŁUPSKI SUBREGION</b>	<b>116900</b>	<b>454463</b>	<b>8404074</b>	<b>3,89</b>	<b>2,87</b>	<b>0,74</b>	<b>71,9</b>	<b>25,0</b>
<b>POWIATY: POWIATS:</b>								
<b>Bytowski .....</b>	<b>22728</b>	<b>95840</b>	<b>1828559</b>	<b>4,22</b>	<b>3,48</b>	<b>0,83</b>	<b>80,5</b>	<b>23,1</b>
<b>Gminy miejsko-wiejskie: Urban-rural gminas:</b>								
Bytów .....	7810	31691	592856	4,06	3,25	0,80	75,9	23,3
w tym miasto .....	5762	21847	382540	3,79	2,95	0,78	66,4	22,5
of which city								
Miastko .....	6084	23837	433501	3,92	3,24	0,83	71,3	22,0
w tym miasto .....	3597	13363	230015	3,72	2,95	0,79	63,9	21,7
of which city								
<b>Gminy wiejskie: Rural gminas:</b>								
Borzytuchom .....	806	3722	76176	4,62	4,01	0,87	94,5	23,6
Czarna Dąbrówka .....	1589	6539	126261	4,12	3,71	0,90	79,5	21,4
Kołczygłowy .....	1131	4861	93371	4,30	3,77	0,88	82,6	21,9
Lipnica .....	1289	6725	139806	5,22	4,05	0,78	108,5	26,8
Parchowo .....	890	4221	84504	4,74	4,18	0,88	94,9	22,7
Studzienice .....	1021	4997	103580	4,89	3,61	0,74	101,4	28,1
Trzebiełino .....	1028	4259	81310	4,14	3,61	0,87	79,1	21,9
Tuchomie .....	1080	4988	97194	4,62	3,95	0,86	90,0	22,8

a Na podstawie bilansu. b Patrz uwagi ogólne, ust. 10 na str. 14.

a Based on balance. b See general notes, item 10 on page 14.

TABL. 5 (42). ZASOBY MIESZKANIOWE <sup>a</sup> W 2017 R. (cd.)

Stan w dniu 31 XII

DWELLING STOCKS <sup>a</sup> IN 2017 (cont.)

As of 31 XII

WYSZCZEGÓLNIENIE SPECIFICATION	Miesz- kania Dwellings	Izby Rooms	Powierzchnia użytkowa mieszkań w m <sup>2</sup> Useful floor area of dwellings in m <sup>2</sup>	Przeciętna Average				
				liczba izb w miesz- kaniu number of rooms in a dwelling	liczba osób <sup>b</sup> na number of persons <sup>b</sup>		powierzchnia użytkowa w m <sup>2</sup> useful floor area in m <sup>2</sup>	
					1 miesz- kanie per dwelling	1 izbę per room	1 miesz- kanie per dwelling	na 1 osobę per person
<b>PODREGION SŁUPSKI (dok.):</b>								
<b>SUBREGION (cont.):</b>								
<b>POWIATY (dok.):</b>								
<b>POWIATY (cont.):</b>								
<b>Lęborski .....</b>	<b>22068</b>	<b>88464</b>	<b>1680206</b>	<b>4,01</b>	<b>3,01</b>	<b>0,75</b>	<b>76,1</b>	<b>25,3</b>
Gminy miejskie:								
Urban gminas:								
Lębork .....	12912	47120	828818	3,65	2,74	0,75	64,2	23,4
Łeba .....	1521	8519	184518	5,60	2,43	0,43	121,3	50,0
Gminy wiejskie:								
Rural gminas:								
Cewice .....	2243	9066	176508	4,04	3,36	0,83	78,7	23,4
Nowa Wieś Lęborska	3601	16025	334791	4,45	3,78	0,85	93,0	24,6
Wicko .....	1791	7734	155571	4,32	3,39	0,78	86,9	25,7
<b>Słupski .....</b>	<b>32768</b>	<b>131840</b>	<b>2561900</b>	<b>4,02</b>	<b>3,01</b>	<b>0,75</b>	<b>78,2</b>	<b>25,9</b>
Gmina miejska:								
Urban gmina:								
Ustka .....	7426	27243	463060	3,67	2,12	0,58	62,4	29,5
Gmina miejsko-wiejska:								
Urban-rural gmina:								
Kępice .....	2948	10890	195621	3,69	3,15	0,85	66,4	21,0
w tym miasto .....	1294	4548	76068	3,51	2,82	0,80	58,8	20,9
of which city								
Gminy wiejskie:								
Rural gminas:								
Damnica .....	1729	6886	134219	3,98	3,57	0,90	77,6	21,7
Dębica Kaszubska	2918	11813	225979	4,05	3,34	0,82	77,4	23,2
Główczyce .....	2581	9935	185129	3,85	3,54	0,92	71,7	20,2
Kobylnica .....	3959	17316	371352	4,37	3,08	0,70	93,8	30,5
Potęgowo .....	1951	7684	145045	3,94	3,58	0,91	74,3	20,8
Słupsk .....	5512	22649	477327	4,11	3,22	0,78	86,6	26,9
Smoldzino .....	1128	4866	91594	4,31	3,04	0,70	81,2	26,7
Ustka .....	2616	12558	272574	4,80	3,20	0,67	104,2	32,6
<b>MIASTO NA PRAWACH POWIATU:</b>								
<b>CITY WITH POWIAT STATUS:</b>								
<b>Słupsk .....</b>	<b>39336</b>	<b>138319</b>	<b>2333409</b>	<b>3,52</b>	<b>2,33</b>	<b>0,66</b>	<b>59,3</b>	<b>25,5</b>
<b>PODREGION STARO- GARDZKI .....</b>	<b>138082</b>	<b>534172</b>	<b>10033454</b>	<b>3,87</b>	<b>3,14</b>	<b>0,81</b>	<b>72,7</b>	<b>23,2</b>
<b>SUBREGION</b>								
<b>POWIATY: POWIATY:</b>								
<b>Kwidzyński .....</b>	<b>25883</b>	<b>100616</b>	<b>1853519</b>	<b>3,89</b>	<b>3,22</b>	<b>0,83</b>	<b>71,6</b>	<b>22,2</b>
Gmina miejska:								
Urban gmina:								
Kwidzyn .....	13817	50458	873670	3,65	2,79	0,76	63,2	22,7
Gmina miejsko-wiejska:								
Urban-rural gmina:								
Prabuty .....	3759	14948	276994	3,98	3,50	0,88	73,7	21,0
w tym miasto .....	2727	10684	190762	3,92	3,19	0,82	70,0	21,9
of which city								

a Na podstawie bilansu. b Patrz uwagi ogólne, ust. 10 na str. 14.

a Based on balance. b See general notes, item 10 on page 14.

TABL. 5 (42). ZASOBY MIESZKANIOWE <sup>a</sup> W 2017 R. (cd.)

Stan w dniu 31 XII

DWELLING STOCKS <sup>a</sup> IN 2017 (cont.)

As of 31 XII

WYSZCZEGÓLNIENIE SPECIFICATION	Mieszkania Dwellings	Izby Rooms	Powierzchnia użytkowa mieszkań w m <sup>2</sup> Useful floor area of dwellings in m <sup>2</sup>	Przeciętna Average				
				liczba izb w mieszkaniu number of rooms in a dwelling	liczba osób <sup>b</sup> na number of persons <sup>b</sup>		powierzchnia użytkowa w m <sup>2</sup> useful floor area in m <sup>2</sup>	
					1 mieszkanie per dwelling	1 izbę per room	1 mieszkanie per dwelling	na 1 osobę per person
<b>PODREGION STAROGARDZKI (cd.):</b>								
<b>SUBREGION (cont.):</b>								
<b>POWIATY (cd.):</b>								
<b>POWIATS (cont.):</b>								
<b>Kwidziński (dok.) (cont.):</b>								
Gminy wiejskie:								
Rural gminas:								
Gardeja .....	2230	8446	163539	3,79	3,80	1,00	73,3	19,3
Kwidzyn .....	3053	13340	273074	4,37	3,73	0,85	89,4	24,0
Ryjewo .....	1563	6737	131151	4,31	3,76	0,87	83,9	22,3
Sadlinki .....	1461	6687	135091	4,58	4,10	0,89	92,5	22,6
<b>Malborski .....</b>	<b>21840</b>	<b>81638</b>	<b>1474824</b>	<b>3,74</b>	<b>2,93</b>	<b>0,78</b>	<b>67,5</b>	<b>23,1</b>
Gmina miejska:								
Urban gmina:								
Malbork .....	14576	53317	913403	3,66	2,66	0,73	62,7	23,6
Gmina miejsko-wiejska:								
Urban-rural gmina:								
Nowy Staw .....	2391	8790	164189	3,68	3,20	0,87	68,7	21,5
w tym miasto .....	1479	5289	93859	3,58	2,84	0,79	63,5	22,4
of which city								
Gminy wiejskie:								
Rural gminas:								
Lichnowy .....	1336	4814	92744	3,60	3,48	0,97	69,4	20,0
Malbork .....	1357	6121	134852	4,51	3,53	0,78	99,4	28,1
Miłoradz .....	786	3221	66044	4,10	4,32	1,05	84,0	19,4
Stare Pole .....	1394	5375	103592	3,86	3,37	0,87	74,3	22,0
<b>Starogardzki .....</b>	<b>39763</b>	<b>162551</b>	<b>3204993</b>	<b>4,09</b>	<b>3,22</b>	<b>0,79</b>	<b>80,6</b>	<b>25,1</b>
Gminy miejskie:								
Urban gminas:								
Skórcz .....	1090	4815	93189	4,42	3,31	0,75	85,5	25,8
Starogard Gdański ....	16687	61363	1110020	3,68	2,88	0,78	66,5	23,1
Gminy miejsko-wiejskie:								
Urban-rural gminas:								
Czarna Woda .....	1051	4371	81466	4,16	3,07	0,74	77,5	25,2
w tym miasto .....	929	3863	72057	4,16	3,06	0,74	77,6	25,4
of which city								
Skarszewy .....	4261	17158	341825	4,03	3,48	0,86	80,2	23,1
w tym miasto .....	2218	8456	158102	3,81	3,20	0,84	71,3	22,3
of which city								
Gminy wiejskie:								
Rural gminas:								
Bobowo .....	747	3452	74258	4,62	4,22	0,91	99,4	23,5
Kaliska .....	1695	7273	145504	4,29	3,18	0,74	85,8	27,0
Lubichowo .....	2031	9061	187066	4,46	3,22	0,72	92,1	28,6
Osieczna .....	898	3894	74209	4,34	3,18	0,73	82,6	26,0
Osiek .....	1207	5328	105862	4,41	2,00	0,45	87,7	43,9
Skórcz .....	1209	5246	106981	4,34	3,84	0,89	88,5	23,0
Smętowo Graniczne	1403	5886	118222	4,20	3,74	0,89	84,3	22,5
Starogard Gdański ....	4256	20241	471771	4,76	3,83	0,81	110,8	28,9
Zblewo .....	3228	14463	294620	4,48	3,60	0,80	91,3	25,4

a Na podstawie bilansu. b Patrz uwagi ogólne, ust. 10 na str. 14.

a Based on balance. b See general notes, item 10 on page 14.

TABL. 5 (42). ZASOBY MIESZKANIOWE <sup>a</sup> W 2017 R. (dok.)

Stan w dniu 31 XII

DWELLING STOCKS <sup>a</sup> IN 2017 (cont.)

As of 31 XII

WYSZCZEGÓLNIENIE SPECIFICATION	Miesz- kania Dwellings	Izby Rooms	Powierzchnia użytkowa mieszkań w m <sup>2</sup> Useful floor area of dwellings in m <sup>2</sup>	Przeciętna Average				
				liczba izb w miesz- kaniu number of rooms in a dwelling	liczba osób <sup>b</sup> na number of persons <sup>b</sup>		powierzchnia użytkowa w m <sup>2</sup> useful floor area in m <sup>2</sup>	
					1 miesz- kanie per dwelling	1 izbę per room	1 miesz- kania per dwelling	na 1 osobę per person
<b>PODREGION STARO- GARDZKI (dok.):</b>								
<b>SUBREGION (cont.):</b>								
<b>POWIATY (dok.):</b>								
<b>POWIATS (cont.):</b>								
<b>Sztumski .....</b>	<b>12919</b>	<b>50085</b>	<b>932142</b>	<b>3,88</b>	<b>3,25</b>	<b>0,84</b>	<b>72,2</b>	<b>22,2</b>
Gminy miejsko-wiejskie:								
Urban-rural gminas:								
Dzierzgoń .....	2983	11260	209797	3,77	3,13	0,83	70,3	22,5
w tym miasto .....	1828	6820	121705	3,73	2,96	0,79	66,6	22,5
of which city								
Sztum .....	6056	23599	432675	3,90	3,07	0,79	71,4	23,3
w tym miasto .....	3643	13469	227844	3,70	2,78	0,75	62,5	22,5
of which city								
Gminy wiejskie:								
Rural gminas:								
Mikołajki Pomorskie	1013	4089	81178	4,04	3,63	0,90	80,1	22,0
Stary Dzierzgoń .....	1211	4659	88183	3,85	3,34	0,87	72,8	21,8
Stary Targ .....	1656	6478	120309	3,91	3,81	0,97	72,7	19,1
<b>Tczewski .....</b>	<b>37677</b>	<b>139282</b>	<b>2567976</b>	<b>3,70</b>	<b>3,08</b>	<b>0,83</b>	<b>68,2</b>	<b>22,2</b>
Gmina miejska:								
Urban gmina:								
Tczew .....	22350	77626	1332708	3,47	2,70	0,78	59,6	22,1
Gminy miejsko-wiejskie:								
Urban-rural gminas:								
Gniew .....	4772	17633	326528	3,70	3,28	0,89	68,4	20,9
w tym miasto .....	2334	7788	133802	3,34	2,91	0,87	57,3	19,7
of which city								
Pelplin .....	4412	16730	313026	3,79	3,72	0,98	70,9	19,1
w tym miasto .....	2532	8826	151754	3,49	3,12	0,90	59,9	19,2
of which city								
Gminy wiejskie:								
Rural gminas:								
Morzeszczyń .....	995	4103	83461	4,12	3,69	0,90	83,9	22,7
Subkowy .....	1394	6240	134420	4,48	3,94	0,88	96,4	24,5
Tczew .....	3754	16950	377833	4,52	3,84	0,85	100,6	26,2
<b>PODREGION TRÓJMIEJSKI .....</b>	<b>354703</b>	<b>1189907</b>	<b>21390996</b>	<b>3,35</b>	<b>2,11</b>	<b>0,63</b>	<b>60,3</b>	<b>28,6</b>
<b>SUBREGION</b>								
<b>MIASTA NA PRAWACH POWIATU:</b>								
<b>CITIES WITH POWIAT STATUS:</b>								
<b>Gdańsk .....</b>	<b>222310</b>	<b>734751</b>	<b>13186374</b>	<b>3,31</b>	<b>2,09</b>	<b>0,63</b>	<b>59,3</b>	<b>28,4</b>
<b>Gdynia .....</b>	<b>113129</b>	<b>388731</b>	<b>6983838</b>	<b>3,44</b>	<b>2,18</b>	<b>0,63</b>	<b>61,7</b>	<b>28,4</b>
<b>Sopot .....</b>	<b>19264</b>	<b>66425</b>	<b>1220784</b>	<b>3,45</b>	<b>1,90</b>	<b>0,55</b>	<b>63,4</b>	<b>33,4</b>

a Na podstawie bilansu. b Patrz uwagi ogólne, ust. 10 na str. 14.

a Based on balance. b See general notes, item 10 on page 14.

TABL. 6 (43). MIESZKANIA W ZASOBACH MIESZKANIOWYCH <sup>a</sup> WYPOSAŻONE W INSTALACJE W 2017 R.

Stan w dniu 31 XII

DWELLINGS IN DWELLING STOCKS <sup>a</sup> FITTED WITH INSTALLATIONS IN 2017

As of 31 XII

WYSZCZEGÓLNIENIE SPECIFICATION	Ogółem Total	Wyposażone w Fitted with				
		wodociąg water supply system	ustęp lavatory	łazienkę bathroom	centralne ogrzewanie central heating	gaz z sieci gas from gas supply system
<b>WOJEWÓDZTWO VOIVODSHIP</b>	<b>863474</b>	<b>857602</b>	<b>846360</b>	<b>826757</b>	<b>755421</b>	<b>475425</b>
<b>Podregion chojnicki .... Subregion</b>	<b>68839</b>	<b>67521</b>	<b>66154</b>	<b>63628</b>	<b>54914</b>	<b>11933</b>
Powiaty: Powiats:						
chojnicki .....	29445	28903	28343	27068	23015	11382
człuchowski .....	17981	17731	17297	16791	13828	292
kościerski .....	21413	20887	20514	19769	18071	259
<b>Podregion gdański ..... Subregion</b>	<b>184950</b>	<b>183519</b>	<b>180880</b>	<b>176444</b>	<b>162719</b>	<b>67371</b>
Powiaty: Powiats:						
gdański .....	37876	37557	37102	36550	34654	18260
kartuski .....	35891	35482	34709	33419	31105	7372
nowodworski .....	13142	13025	12848	12575	11267	1613
pucki .....	28769	28657	28349	27733	24739	5930
wejherowski .....	69272	68798	67872	66167	60954	34196
<b>Podregion słupski ..... Subregion</b>	<b>116900</b>	<b>116096</b>	<b>113848</b>	<b>110998</b>	<b>95838</b>	<b>57421</b>
Powiaty: Powiats:						
bytowski .....	22728	22417	21952	21232	17730	5165
łęborski .....	22068	21955	21555	20891	18099	12319
słupski .....	32768	32466	31665	30679	26145	6467
Miasto na prawach powiatu: City with powiat status:						
Słupsk .....	39336	39258	38676	38196	33864	33470
<b>Podregion starogardzki Subregion</b>	<b>138082</b>	<b>135995</b>	<b>132296</b>	<b>126965</b>	<b>114041</b>	<b>67663</b>
Powiaty: Powiats:						
kwidziński .....	25883	25573	24933	24122	22170	14452
malborski .....	21840	21755	21333	20660	18645	14270
starogardzki .....	39763	38993	37608	35969	31571	13370
sztumski .....	12919	12582	12238	11843	10724	5142
tczewski .....	37677	37092	36184	34371	30931	20429
<b>Podregion trójmiejski Subregion</b>	<b>354703</b>	<b>354471</b>	<b>353182</b>	<b>348722</b>	<b>327909</b>	<b>271037</b>
Miasta na prawach powiatu: Cities with powiat status:						
Gdańsk .....	222310	222095	220989	217804	203978	171743
Gdynia .....	113129	113116	112945	111796	106522	82669
Sopot .....	19264	19260	19248	19122	17409	16625

a Na podstawie bilansu.

a Based on balance.



TABL. 7 (44). BUDYNKI ODDANE DO UŻYTKOWANIA W 2017 R.

BUILDINGS COMPLETED IN 2017

WYSZCZEGÓLNIENIE SPECIFICATION	Budynki <sup>a</sup> Buildings <sup>a</sup>				Kubatura <sup>b</sup> w m <sup>3</sup> Cubic volume <sup>b</sup> in m <sup>3</sup>			
	ogółem grand total		w tym budynki indywidualne of which private buildings		ogółem grand total		w tym budynki indywidualne of which private buildings	
	ogółem grand total	w tym miesz- kalne of which residential	razem total	w tym miesz- kalne of which residential	ogółem total	w tym budynki miesz- kalne of which residential buildings	razem total	w tym budynki miesz- kalne of which residential buildings
<b>WOJEWÓDZTWO VOIVODSHIP</b>	<b>6758</b>	<b>5706</b>	<b>5409</b>	<b>4596</b>	<b>12203280</b>	<b>6480468</b>	<b>4878808</b>	<b>3308414</b>
<b>Podregion chojnicki .... Subregion</b>	<b>842</b>	<b>670</b>	<b>803</b>	<b>650</b>	<b>971727</b>	<b>522030</b>	<b>667506</b>	<b>468991</b>
Powiaty: Powiats:								
chojnicki .....	396	331	370	314	525365	285427	311936	247567
człuchowski .....	150	93	148	93	150724	66235	129734	66235
kościerski .....	296	246	285	243	295638	170368	225836	155189
<b>Podregion gdański ..... Subregion</b>	<b>3333</b>	<b>2884</b>	<b>2755</b>	<b>2383</b>	<b>4148919</b>	<b>2317349</b>	<b>2635420</b>	<b>1671293</b>
Powiaty: Powiats:								
gdański .....	741	660	577	505	1305188	568363	841296	358267
kartuski .....	1018	879	787	679	979295	633582	696975	493186
nowodworski .....	151	86	145	82	144812	94274	106575	59362
pucki .....	659	585	530	476	629705	428176	345341	305663
wejherowski .....	764	674	716	641	1089919	592954	645233	454815
<b>Podregion słupski ..... Subregion</b>	<b>1035</b>	<b>872</b>	<b>818</b>	<b>690</b>	<b>984688</b>	<b>646149</b>	<b>616088</b>	<b>478554</b>
Powiaty: Powiats:								
bytowski .....	180	157	168	148	143437	108422	137888	104900
łęborski .....	179	129	175	127	139217	102005	128157	91763
słupski .....	557	474	409	350	460451	270579	272184	205629
Miasto na prawach powiatu: City with powiat status:								
Słupsk .....	119	112	66	65	241583	165143	77859	76262
<b>Podregion starogardzki Subregion</b>	<b>811</b>	<b>660</b>	<b>740</b>	<b>620</b>	<b>1179768</b>	<b>507176</b>	<b>591178</b>	<b>431124</b>
Powiaty: Powiats:								
kwidziński .....	128	97	116	91	113583	65779	92605	62519
malborski .....	112	78	100	76	135518	71701	92593	62869
starogardzki .....	356	311	343	299	540844	225766	255713	189624
sztumski .....	54	42	51	42	48328	25440	37861	25440
tczewski .....	161	132	130	112	341495	118490	112406	90672
<b>Podregion trójmiejski Subregion</b>	<b>737</b>	<b>620</b>	<b>293</b>	<b>253</b>	<b>4918178</b>	<b>2487764</b>	<b>368616</b>	<b>258452</b>
Miasta na prawach powiatu: Cities with powiat status:								
Gdańsk .....	527	443	187	163	3979239	1954446	211447	157467
Gdynia .....	189	162	100	85	857342	465214	147512	92098
Sopot .....	21	15	6	5	81597	68104	9657	8887

a Nowo wybudowane. b Budynków nowo wybudowanych i rozbudowanych (tylko w części dotyczącej rozbudowy).

a Newly built. b Of newly built and expanded buildings (only concerning the expanded portion).

TABL. 8 (45). MIESZKANIA ODDANE DO UŻYTKOWANIA W 2017 R.

DWELLINGS COMPLETED IN 2017

WYSZCZEGÓLNIENIE SPECIFICATION	Ogółem Total				W tym w budynkach indywidualnych Of which in private buildings			
	mieszka- nia dwellings	izby rooms	powierzchnia użytkowa w m <sup>2</sup> useful floor area in m <sup>2</sup>		mieszka- nia dwellings	izby rooms	powierzchnia użytkowa w m <sup>2</sup> useful floor area in m <sup>2</sup>	
			mieszkań of dwellings	przeciętna 1 miesz- kania average of a dwelling			mieszkań of dwellings	przeciętna 1 miesz- kania average of a dwelling
<b>WOJEWÓDZTWO VOIVODSHIP</b>	<b>15815</b>	<b>55319</b>	<b>1305197</b>	<b>82,5</b>	<b>5379</b>	<b>26756</b>	<b>701177</b>	<b>130,4</b>
<b>PODREGION CHOJNICKI SUBREGION</b>	<b>897</b>	<b>4086</b>	<b>105075</b>	<b>117,1</b>	<b>709</b>	<b>3578</b>	<b>94617</b>	<b>133,5</b>
POWIATY: POWIATS:								
<b>Chojnicki</b> .....	<b>518</b>	<b>2233</b>	<b>59557</b>	<b>115,0</b>	<b>407</b>	<b>1889</b>	<b>52587</b>	<b>129,2</b>
Gmina miejska: Urban gmina:								
Chojnice .....	285	1017	23753	83,3	174	673	16783	96,5
Gminy miejsko-wiejskie: Urban-rural gminas:								
Brusy .....	28	164	4516	161,3	28	164	4516	161,3
w tym miasto .....	12	69	1801	150,1	12	69	1801	150,1
of which city								
Czersk .....	79	420	13101	165,8	79	420	13101	165,8
w tym miasto .....	31	161	5193	167,5	31	161	5193	167,5
of which city								
Gminy wiejskie: Rural gminas:								
Chojnice .....	119	594	17127	143,9	119	594	17127	143,9
Konarzyny .....	7	38	1060	151,4	7	38	1060	151,4
<b>Człuchowski</b> .....	<b>101</b>	<b>566</b>	<b>13908</b>	<b>137,7</b>	<b>101</b>	<b>566</b>	<b>13908</b>	<b>137,7</b>
Gmina miejska: Urban gmina:								
Człuchów .....	20	127	3331	166,6	20	127	3331	166,6
Gminy miejsko-wiejskie: Urban-rural gminas:								
Czarne .....	12	68	1760	146,7	12	68	1760	146,7
w tym miasto .....	8	47	1100	137,5	8	47	1100	137,5
of which city								
Debrzno .....	13	54	1380	106,2	13	54	1380	106,2
w tym miasto .....	11	44	1191	108,3	11	44	1191	108,3
of which city								
Gminy wiejskie: Rural gminas:								
Człuchów .....	33	191	4336	131,4	33	191	4336	131,4
Koczala .....	5	25	601	120,2	5	25	601	120,2
Przechlewo .....	13	76	1844	141,8	13	76	1844	141,8
Rzeczenica .....	5	25	656	131,2	5	25	656	131,2
<b>Kościerski</b> .....	<b>278</b>	<b>1287</b>	<b>31610</b>	<b>113,7</b>	<b>201</b>	<b>1123</b>	<b>28122</b>	<b>139,9</b>
Gmina miejska: Urban gmina:								
Kościerzyna .....	112	368	9056	80,9	36	208	5629	156,4
Gminy wiejskie: Rural gminas:								
Dziemiany .....	18	112	2685	149,2	18	112	2685	149,2
Karsin .....	17	93	2404	141,4	16	89	2343	146,4
Kościerzyna .....	58	316	7791	134,3	58	316	7791	134,3
Liniewo .....	16	75	1623	101,4	16	75	1623	101,4
Lipusz .....	3	19	456	152,0	3	19	456	152,0
Nowa Karczma .....	37	209	5098	137,8	37	209	5098	137,8
Stara Kiszewa .....	17	95	2497	146,9	17	95	2497	146,9
<b>PODREGION GDAŃSKI SUBREGION</b>	<b>4748</b>	<b>19696</b>	<b>491540</b>	<b>103,5</b>	<b>2637</b>	<b>13386</b>	<b>360403</b>	<b>136,7</b>
POWIATY: POWIATS:								
<b>Gdański</b> .....	<b>1303</b>	<b>4995</b>	<b>115359</b>	<b>88,5</b>	<b>587</b>	<b>2880</b>	<b>74189</b>	<b>126,4</b>
Gmina miejska: Urban gmina:								
Pruszcz Gdański .....	208	601	12954	62,3	94	314	7007	74,5

TABL. 8 (45). MIESZKANIA ODDANE DO UŻYTKOWANIA W 2017 R. (cd.)

DWELLINGS COMPLETED IN 2017 (cont.)

WYSZCZEGÓLNIENIE SPECIFICATION	Ogółem Total				W tym w budynkach indywidualnych Of which in private buildings			
	miesz- kania dwellings	izby rooms	powierzchnia użytkowa w m <sup>2</sup> useful floor area in m <sup>2</sup>		mieszka- nia dwellings	izby rooms	powierzchnia użytkowa w m <sup>2</sup> useful floor area in m <sup>2</sup>	
			mieszkań of dwellings	przeciętna 1 miesz- kania average of a dwelling			mieszkań of dwellings	przeciętna 1 miesz- kania average of a dwelling
<b>PODREGION GDAŃSKI (cd.):</b>								
<b>SUBREGION (cont.):</b>								
<b>POWIATY (cd.):</b>								
<b>POWIATS (cont.):</b>								
<b>Gdański (dok.) (cont.):</b>								
Gminy wiejskie:								
Rural gminas:								
Cedry Wielkie .....	16	90	2103	131,4	16	90	2103	131,4
Kolbudy .....	376	1313	31089	82,7	102	591	16256	159,4
Pruszcz Gdański .....	543	2145	48615	89,5	240	1149	30537	127,2
Przywizd .....	29	146	4016	138,5	29	146	4016	138,5
Pszczółki .....	66	330	7533	114,1	41	220	5221	127,3
Suchy Dąb .....	13	76	1637	125,9	13	76	1637	125,9
Trąbki Wielkie .....	52	294	7412	142,5	52	294	7412	142,5
<b>Kartuski .....</b>	<b>1061</b>	<b>4753</b>	<b>131960</b>	<b>124,4</b>	<b>676</b>	<b>3411</b>	<b>101721</b>	<b>150,5</b>
Gminy miejsko-wiejskie:								
Urban-rural gminas:								
Kartuzy .....	116	583	17318	149,3	115	579	17159	149,2
w tym miasto .....	12	45	1373	114,4	11	41	1214	110,4
of which city								
Żukowo .....	663	2761	73445	110,8	306	1547	46054	150,5
w tym miasto .....	36	156	4944	137,3	36	156	4944	137,3
of which city								
Gminy wiejskie:								
Rural gminas:								
Chmielno .....	37	184	5667	153,2	36	181	5614	155,9
Przodkowo .....	82	406	11202	136,6	64	333	9550	149,2
Sierakowice .....	55	283	9978	181,4	55	283	9978	181,4
Somonino .....	48	250	6485	135,1	40	202	5501	137,5
Stężycza .....	44	207	5626	127,9	44	207	5626	127,9
Sulęczyño .....	16	79	2239	139,9	16	79	2239	139,9
<b>Nowodworski .....</b>	<b>252</b>	<b>862</b>	<b>19992</b>	<b>79,3</b>	<b>121</b>	<b>572</b>	<b>13786</b>	<b>113,9</b>
Gmina miejska:								
Urban gmina:								
Krynica Morska .....	6	48	1093	182,2	6	48	1093	182,2
Gmina miejsko-wiejska:								
Urban-rural gmina:								
Nowy Dwór Gdański .....	52	243	5362	103,1	28	163	3927	140,3
w tym miasto .....	36	146	3206	89,1	12	66	1771	147,6
of which city								
Gminy wiejskie:								
Rural gminas:								
Ostaszewo .....	3	14	339	113,0	3	14	339	113,0
Stegna .....	151	447	10921	72,3	44	237	6150	139,8
Sztutowo .....	40	110	2277	56,9	40	110	2277	56,9
<b>Pucki .....</b>	<b>806</b>	<b>3868</b>	<b>94975</b>	<b>117,8</b>	<b>490</b>	<b>2745</b>	<b>69697</b>	<b>142,2</b>
Gminy miejskie:								
Urban gminas:								
Hel .....	1	12	303	303,0	1	12	303	303,0
Puck .....	37	141	3390	91,6	16	90	2295	143,4
Gminy miejsko-wiejskie:								
Urban-rural gminas:								
Jastarnia .....	28	105	3244	115,9	11	81	2522	229,3
w tym miasto .....	11	81	2522	229,3	11	81	2522	229,3
of which city								
Władysławowo .....	138	661	15692	113,7	137	654	15413	112,5
w tym miasto .....	33	162	3663	111,0	33	162	3663	111,0
of which city								

TABL. 8 (45). MIESZKANIA ODDANE DO UŻYTKOWANIA W 2017 R. (cd.)

DWELLINGS COMPLETED IN 2017 (cont.)

WYSZCZEGÓLNIENIE SPECIFICATION	Ogółem Total				W tym w budynkach indywidualnych Of which in private buildings			
	mieszka- nia dwellings	izby rooms	powierzchnia użytkowa w m <sup>2</sup> useful floor area in m <sup>2</sup>		mieszka- nia dwellings	izby rooms	powierzchnia użytkowa w m <sup>2</sup> useful floor area in m <sup>2</sup>	
			mieszkań of dwellings	przeciętna 1 miesz- kania average of a dwelling			mieszkań of dwellings	przeciętna 1 miesz- kania average of a dwelling
<b>PODREGION GDAŃSKI (dok.): SUBREGION (cont.): POWIATY (dok.): POWIATS (cont.):</b>								
<b>Pucki (dok.) (cont.):</b>								
Gminy wiejskie: Rural gminas:								
Kosakowo .....	379	1680	41656	109,9	102	639	18474	181,1
Krokowa .....	83	454	9789	117,9	83	454	9789	117,9
Puck .....	140	815	20901	149,3	140	815	20901	149,3
<b>Wejherowski .....</b>	<b>1326</b>	<b>5218</b>	<b>129254</b>	<b>97,5</b>	<b>763</b>	<b>3778</b>	<b>101010</b>	<b>132,4</b>
Gminy miejskie: Urban gminas:								
Reda .....	209	695	15891	76,0	69	373	9350	135,5
Rumia .....	548	1696	38146	69,6	164	676	18635	113,6
Wejherowo .....	67	262	6242	93,2	67	262	6242	93,2
Gminy wiejskie: Rural gminas:								
Choczewo .....	20	103	2433	121,7	15	87	2021	134,7
Gniewino .....	18	90	1937	107,6	18	90	1937	107,6
Linia .....	19	117	2966	156,1	19	117	2966	156,1
Luzino .....	100	530	13575	135,8	99	526	13502	136,4
Łęczycze .....	33	178	4866	147,5	33	178	4866	147,5
Szemud .....	127	698	20042	157,8	125	690	19842	158,7
Wejherowo .....	185	849	23156	125,2	154	779	21649	140,6
<b>PODREGION SŁUPSKI SUBREGION</b>	<b>1451</b>	<b>6105</b>	<b>137189</b>	<b>94,5</b>	<b>918</b>	<b>4329</b>	<b>105013</b>	<b>114,4</b>
<b>POWIATY: POWIATS:</b>								
<b>Bytowski .....</b>	<b>168</b>	<b>866</b>	<b>22913</b>	<b>136,4</b>	<b>151</b>	<b>810</b>	<b>22105</b>	<b>146,4</b>
Gminy miejsko-wiejskie: Urban-rural gminas:								
Bytów .....	51	256	8228	161,3	51	256	8228	161,3
w tym miasto .....	7	40	1102	157,4	7	40	1102	157,4
of which city								
Miastko .....	15	86	2186	145,7	15	86	2186	145,7
w tym miasto .....	5	29	729	145,8	5	29	729	145,8
of which city								
Gminy wiejskie: Rural gminas:								
Borzytuchom .....	16	89	2572	160,8	16	89	2572	160,8
Czarna Dąbrówka .....	12	66	1598	133,2	12	66	1598	133,2
Kołczygłowy .....	13	60	1023	78,7	5	28	615	123,0
Lipnica .....	15	93	2560	170,7	15	93	2560	170,7
Parchowo .....	11	59	1223	111,2	11	59	1223	111,2
Studzienice .....	20	74	1615	80,8	11	50	1215	110,5
Trzebielino .....	5	26	592	118,4	5	26	592	118,4
Tuchomie .....	10	57	1316	131,6	10	57	1316	131,6
<b>Łęborski .....</b>	<b>182</b>	<b>804</b>	<b>22840</b>	<b>125,5</b>	<b>143</b>	<b>710</b>	<b>20904</b>	<b>146,2</b>
Gminy miejskie: Urban gminas:								
Łębork .....	94	379	9431	100,3	56	287	7515	134,2
Łeba .....	5	22	844	168,8	5	22	844	168,8
Gminy wiejskie: Rural gminas:								
Cewice .....	22	99	3448	156,7	21	97	3428	163,2
Nowa Wieś Łęborska .....	46	239	7159	155,6	46	239	7159	155,6
Wicko .....	15	65	1958	130,5	15	65	1958	130,5



TABL. 8 (45). MIESZKANIA ODDANE DO UŻYTKOWANIA W 2017 R. (cd.)

DWELLINGS COMPLETED IN 2017 (cont.)

WYSZCZEGÓLNIENIE SPECIFICATION	Ogółem Total				W tym w budynkach indywidualnych Of which in private buildings			
	miesz- kania dwellings	izby rooms	powierzchnia użytkowa w m <sup>2</sup> useful floor area in m <sup>2</sup>		mieszka- nia dwellings	izby rooms	powierzchnia użytkowa w m <sup>2</sup> useful floor area in m <sup>2</sup>	
			mieszkań of dwellings	przeciętna 1 miesz- kania average of a dwelling			mieszkań of dwellings	przeciętna 1 miesz- kania average of a dwelling
<b>PODREGION STARO- GARDZKI (cd.):</b>								
<b>SUBREGION (cont.):</b>								
<b>POWIATY (cd.):</b>								
<b>POWIATS (cont.):</b>								
<b>Malborski (dok.) (cont.):</b>								
Gminy wiejskie: Rural gminas:								
Lichnowy .....	4	21	450	112,5	4	21	450	112,5
Malbork .....	29	146	3591	123,8	29	146	3591	123,8
Miłoradz .....	9	54	1164	129,3	9	54	1164	129,3
Stare Pole .....	35	112	2444	69,8	5	28	652	130,4
<b>Starogardzki .....</b>	<b>417</b>	<b>1917</b>	<b>47099</b>	<b>112,9</b>	<b>286</b>	<b>1532</b>	<b>39498</b>	<b>138,1</b>
Gminy miejskie: Urban gminas:								
Skórcz .....	3	11	262	87,3	3	11	262	87,3
Starogard Gdański ....	119	465	10641	89,4	41	232	6466	157,7
Gminy miejsko-wiejskie: Urban-rural gminas:								
Czarna Woda .....	5	24	553	110,6	5	24	553	110,6
w tym miasto .....	5	24	553	110,6	5	24	553	110,6
of which city								
Skarszewy .....	65	244	5477	84,3	25	140	3335	133,4
w tym miasto .....	8	44	941	117,6	8	44	941	117,6
of which city								
Gminy wiejskie: Rural gminas:								
Bobowo .....	18	93	2681	148,9	18	93	2681	148,9
Kaliska .....	19	62	1351	71,1	10	41	937	93,7
Lubichowo .....	31	162	4099	132,2	31	162	4099	132,2
Osieczna .....	7	39	795	113,6	7	39	795	113,6
Osiek .....	10	53	1658	165,8	7	34	1020	145,7
Skórcz .....	8	45	984	123,0	8	45	984	123,0
Smętowo Graniczne	6	33	827	137,8	6	33	827	137,8
Starogard Gdański ....	90	493	12896	143,3	89	485	12664	142,3
Zblewo .....	36	193	4875	135,4	36	193	4875	135,4
<b>Sztumski .....</b>	<b>49</b>	<b>231</b>	<b>5615</b>	<b>114,6</b>	<b>49</b>	<b>231</b>	<b>5615</b>	<b>114,6</b>
Gminy miejsko-wiejskie: Urban-rural gminas:								
Dzierżgoń .....	11	61	1463	133,0	11	61	1463	133,0
w tym miasto .....	3	17	363	121,0	3	17	363	121,0
of which city								
Sztum .....	27	108	2634	97,6	27	108	2634	97,6
w tym miasto .....	12	36	813	67,8	12	36	813	67,8
of which city								
Gminy wiejskie: Rural gminas:								
Mikołajki Pomorskie	4	19	528	132,0	4	19	528	132,0
Stary Dzierżgoń .....	2	11	263	131,5	2	11	263	131,5
Stary Targ .....	5	32	727	145,4	5	32	727	145,4
<b>Tczewski .....</b>	<b>305</b>	<b>1132</b>	<b>25535</b>	<b>83,7</b>	<b>196</b>	<b>819</b>	<b>19839</b>	<b>101,2</b>
Gmina miejska: Urban gmina:								
Tczew .....	106	304	6762	63,8	88	256	6083	69,1

TABL. 8 (45). MIESZKANIA ODDANE DO UŻYTKOWANIA W 2017 R. (dok.)

DWELLINGS COMPLETED IN 2017 (cont.)

WYSZCZEGÓLNIENIE SPECIFICATION	Ogółem Total				W tym w budynkach indywidualnych Of which in private buildings			
	miesz- kania dwellings	izby rooms	powierzchnia użytkowa w m <sup>2</sup> useful floor area in m <sup>2</sup>		mieszka- nia dwellings	izby rooms	powierzchnia użytkowa w m <sup>2</sup> useful floor area in m <sup>2</sup>	
			mieszkań of dwellings	przeciętna 1 miesz- kania average of a dwelling			mieszkań of dwellings	przeciętna 1 miesz- kania average of a dwelling
<b>PODREGION STARO- GARDZKI (dok.):</b> SUBREGION (cont.): POWIATY (dok.): POWIATS (cont.): <b>Tczewski (dok.) (cont.):</b> Gminy miejsko-wiejskie: Urban-rural gminas:								
Gniew .....	20	98	2396	119,8	18	88	2168	120,4
w tym miasto .....	6	28	734	122,3	4	18	506	126,5
of which city								
Pelplin .....	20	116	2815	140,8	20	116	2815	140,8
w tym miasto .....	9	46	1194	132,7	9	46	1194	132,7
of which city								
Gminy wiejskie: Rural gminas:								
Morzeszczyn .....	3	11	162	54,0	3	11	162	54,0
Subkowy .....	14	72	1658	118,4	14	72	1658	118,4
Tczew .....	142	531	11742	82,7	53	276	6953	131,2
<b>PODREGION TRÓJMIEJSKI .....</b>	<b>7689</b>	<b>20981</b>	<b>465446</b>	<b>60,5</b>	<b>376</b>	<b>1877</b>	<b>51671</b>	<b>137,4</b>
SUBREGION MIASTA NA PRAWACH POWIATU: CITIES WITH POWIAT STATUS:								
Gdańsk .....	6442	16933	371782	57,7	213	1151	31600	148,4
Gdynia .....	1111	3586	84488	76,0	153	673	18424	120,4
Sopot .....	136	462	9176	67,5	10	53	1647	164,7

TABL. 9 (46). **WYBRANE WSKAŹNIKI W ZAKRESIE MIESZKAŃ ODDANYCH DO UŻYTKOWANIA W 2017 R.**  
 SELECTED INDICES OF DWELLINGS COMPLETED IN 2017

WYSZCZEGÓLNIENIE SPECIFICATION	Mieszkania Dwellings		Izby na 1000 ludności Rooms per 1000 population	Przeciętna powierzchnia użytkowa 1 mieszkania w m <sup>2</sup> Average useful floor area per dwelling in m <sup>2</sup>	
	na 1000 ludności per 1000 population	na 1000 zawartych mażeństw per 1000 marriages contracted		ogółem total	w budynkach indywidualnych in private buildings
<b>WOJEWÓDZTWO VOIVODSHIP</b>	<b>6,8</b>	<b>1256</b>	<b>23,8</b>	<b>82,5</b>	<b>130,4</b>
<b>Podregion chojnicki .... Subregion</b>	<b>4,0</b>	<b>689</b>	<b>18,1</b>	<b>117,1</b>	<b>133,5</b>
Powiaty: Powiats:					
chojnicki .....	5,3	890	23,0	115,0	129,2
człuchowski .....	1,8	354	10,0	137,7	137,7
kościerski .....	3,9	639	17,9	113,7	139,9
<b>Podregion gdański ..... Subregion</b>	<b>8,2</b>	<b>1465</b>	<b>34,1</b>	<b>103,5</b>	<b>136,7</b>
Powiaty: Powiats:					
gdański .....	11,6	2140	44,3	88,5	126,4
kartuski .....	8,0	1315	35,9	124,4	150,5
nowodworski .....	7,0	1813	24,0	79,3	113,9
pucki .....	9,6	1771	45,9	117,8	142,2
wejherowski .....	6,2	1076	24,5	97,5	132,4
<b>Podregion słupski ..... Subregion</b>	<b>4,3</b>	<b>845</b>	<b>18,2</b>	<b>94,5</b>	<b>114,4</b>
Powiaty: Powiats:					
bytowski .....	2,1	373	11,0	136,4	146,4
łęborski .....	2,7	520	12,1	125,5	146,2
słupski .....	5,7	1108	25,7	104,2	122,2
Miasto na prawach powiatu: City with powiat status:					
Słupsk .....	5,9	1316	20,8	60,8	64,7
<b>Podregion starogardzki Subregion</b>	<b>2,4</b>	<b>456</b>	<b>10,3</b>	<b>102,9</b>	<b>121,1</b>
Powiaty: Powiats:					
kwidzyński .....	1,2	219	6,3	132,9	135,0
malborski .....	2,5	523	10,0	91,4	104,6
starogardzki .....	3,3	567	15,0	112,9	138,1
sztumski .....	1,2	249	5,5	114,6	114,6
tczewski .....	2,6	530	9,8	83,7	101,2
<b>Podregion trójmiejski Subregion</b>	<b>10,3</b>	<b>1888</b>	<b>28,1</b>	<b>60,5</b>	<b>137,4</b>
Miasta na prawach powiatu: Cities with powiat status:					
Gdańsk .....	13,9	2496	36,5	57,7	148,4
Gdynia .....	4,5	853	14,5	76,0	120,4
Sopot .....	3,7	720	12,6	67,5	164,7



TABL. 10 (47). MIESZKANIA ODDANE DO UŻYTKOWANIA WYPOSAŻONE W INSTALACJE W 2017 R.  
DWELLINGS COMPLETED FITTED WITH INSTALLATIONS IN 2017

WYSZCZEGÓLNIENIE SPECIFICATION	Ogółem Grand total	Wyposażone w Fitted with							
		wodociąg water supply system		ustęp lavatory		łazienkę bath- room	centralne ogrzewanie central heating	gaz z sieci gas from gas supply system	ciepłą wodę <sup>a</sup> hot water <sup>a</sup>
		razem total	w tym z sieci of which from network	razem total	w tym z dopro- wadze- niem do sieci of which with out- flow to network				
<b>WOJEWÓDZTWO VOIVODSHIP</b>	<b>15815</b>	<b>15815</b>	<b>15720</b>	<b>15815</b>	<b>14624</b>	<b>15815</b>	<b>15815</b>	<b>9315</b>	<b>7797</b>
<b>Podregion chojnicki .... Subregion</b>	<b>897</b>	<b>897</b>	<b>862</b>	<b>897</b>	<b>789</b>	<b>897</b>	<b>897</b>	<b>181</b>	<b>109</b>
Powiaty: Powiats:									
chojnicki .....	518	518	505	518	464	518	518	163	56
człuchowski .....	101	101	96	101	79	101	101	15	1
kościerski .....	278	278	261	278	246	278	278	3	52
<b>Podregion gdański ..... Subregion</b>	<b>4748</b>	<b>4748</b>	<b>4733</b>	<b>4748</b>	<b>4005</b>	<b>4748</b>	<b>4748</b>	<b>1979</b>	<b>719</b>
Powiaty: Powiats:									
gdański .....	1303	1303	1303	1303	1301	1303	1303	846	296
kartuski .....	1061	1061	1048	1061	660	1061	1061	505	-
nowodworski .....	252	252	252	252	233	252	252	6	108
pucki .....	806	806	806	806	804	806	806	85	17
wejherowski .....	1326	1326	1324	1326	1007	1326	1326	537	298
<b>Podregion słupski ..... Subregion</b>	<b>1451</b>	<b>1451</b>	<b>1443</b>	<b>1451</b>	<b>1420</b>	<b>1451</b>	<b>1451</b>	<b>686</b>	<b>103</b>
Powiaty: Powiats:									
bytowski .....	168	168	161	168	147	168	168	3	-
lęborski .....	182	182	182	182	174	182	182	88	38
słupski .....	564	564	563	564	562	564	564	59	-
Miasto na prawach powiatu: City with powiat status:									
Słupsk .....	537	537	537	537	537	537	537	536	65
<b>Podregion starogardzki Subregion</b>	<b>1030</b>	<b>1030</b>	<b>994</b>	<b>1030</b>	<b>762</b>	<b>1030</b>	<b>1030</b>	<b>183</b>	<b>84</b>
Powiaty: Powiats:									
kwidzyński .....	97	97	96	97	79	97	97	25	-
malborski .....	162	162	162	162	124	162	162	30	-
starogardzki .....	417	417	398	417	248	417	417	64	63
sztumski .....	49	49	49	49	30	49	49	4	6
tczewski .....	305	305	289	305	281	305	305	60	15
<b>Podregion trójmiejski Subregion</b>	<b>7689</b>	<b>7689</b>	<b>7688</b>	<b>7689</b>	<b>7648</b>	<b>7689</b>	<b>7689</b>	<b>6286</b>	<b>6782</b>
Miasta na prawach powiatu: Cities with powiat status:									
Gdańsk .....	6442	6442	6442	6442	6408	6442	6442	6009	5780
Gdynia .....	1111	1111	1110	1111	1104	1111	1111	230	909
Sopot .....	136	136	136	136	136	136	136	47	93

a Dostarczoną centralnie.

a Central supplied.

TABL. 11 (48). MIESZKANIA ODDANE DO UŻYTKOWANIA WEDŁUG FORM BUDOWNICTWA W 2017 R.

DWELLINGS COMPLETED BY FORMS OF CONSTRUCTION IN 2017

WYSZCZEGÓLNIENIE SPECIFICATION	Mieszkania Dwellings				Powierzchnia użytkowa mieszkań w m <sup>2</sup> Useful floor area of dwellings in m <sup>2</sup>			
	ogółem total	w tym budownictwo of which construction			ogółem total	w tym budownictwo of which construction		
		spół- dzielcze coop- erative	przeznaczone na sprzedaż lub wynaj- em for sale or rent	indywi- dualne private		spół- dzielcze coop- erative	przeznaczone na sprzedaż lub wynaj- em for sale or rent	indywi- dualne private
<b>WOJEWÓDZTWO VOIVODSHIP</b>	<b>15815</b>	<b>116</b>	<b>9977</b>	<b>5379</b>	<b>1305197</b>	<b>9201</b>	<b>578585</b>	<b>701177</b>
<b>Podregion chojnicki .... Subregion</b>	<b>897</b>	-	<b>140</b>	<b>709</b>	<b>105075</b>	-	<b>8541</b>	<b>94617</b>
Powiaty: Powiats:								
chojnicki .....	518	-	87	407	59557	-	5695	52587
człuchowski .....	101	-	-	101	13908	-	-	13908
kościerski .....	278	-	53	201	31610	-	2846	28122
<b>Podregion gdański ..... Subregion</b>	<b>4748</b>	<b>20</b>	<b>2085</b>	<b>2637</b>	<b>491540</b>	<b>884</b>	<b>129768</b>	<b>360403</b>
Powiaty: Powiats:								
gdański .....	1303	-	716	587	115359	-	41170	74189
kartuski .....	1061	-	385	676	131960	-	30239	101721
nowodworski .....	252	-	131	121	19992	-	6206	13786
pucki .....	806	-	316	490	94975	-	25278	69697
wejherowski .....	1326	20	537	763	129254	884	26875	101010
<b>Podregion słupski ..... Subregion</b>	<b>1451</b>	-	<b>461</b>	<b>918</b>	<b>137189</b>	-	<b>28551</b>	<b>105013</b>
Powiaty: Powiats:								
bytowski .....	168	-	17	151	22913	-	808	22105
łęborski .....	182	-	16	143	22840	-	880	20904
słupski .....	564	-	169	376	58772	-	12076	45954
Miasto na prawach powiatu: City with powiat status:								
Słupsk .....	537	-	259	248	32664	-	14787	16050
<b>Podregion starogardzki Subregion</b>	<b>1030</b>	-	<b>270</b>	<b>739</b>	<b>105947</b>	-	<b>15534</b>	<b>89473</b>
Powiaty: Powiats:								
kwidzyński .....	97	-	6	91	12890	-	606	12284
malborski .....	162	-	45	117	14808	-	2571	12237
starogardzki .....	417	-	128	286	47099	-	7340	39498
sztumski .....	49	-	-	49	5615	-	-	5615
tczewski .....	305	-	91	196	25535	-	5017	19839
<b>Podregion trójmiejski Subregion</b>	<b>7689</b>	<b>96</b>	<b>7021</b>	<b>376</b>	<b>465446</b>	<b>8317</b>	<b>396191</b>	<b>51671</b>
Miasta na prawach powiatu: Cities with powiat status:								
Gdańsk .....	6442	74	5975	213	371782	4973	326622	31600
Gdynia .....	1111	22	936	153	84488	3344	62720	18424
Sopot .....	136	-	110	10	9176	-	6849	1647

## DZIAŁ VII EDUKACJA I WYCHOWANIE

### Uwagi ogólne

1. System edukacji w Polsce funkcjonuje zgodnie z ustawą z dnia 14 XII 2016 r. prawo oświatowe (tekst jednolity Dz. U. 2017 poz. 59), ustawą o systemie oświaty z dnia 7 IX 1991 r. (tekst jednolity Dz. U. 2018 poz. 1457) oraz ustawą z dnia 27 VII 2005 r. – Prawo o szkolnictwie wyższym (tekst jednolity Dz. U. 2017 poz. 2183, z późniejszymi zmianami).

Od 1 IX 2017 r. rozpoczęto reformę systemu edukacji, która docelowo wprowadza 8-letnią szkołę podstawową, 4-letnie liceum ogólnokształcące, 5-letnie technikum, 3-letnią branżową szkołę I stopnia, 2-letnią branżową szkołę II stopnia oraz likwiduje gimnazja.

W wyniku wdrażania nowego systemu edukacji w roku szkolnym 2017/18:

- 1) w szkołach podstawowych kształci się pierwszy rocznik uczniów realizujących program klasy siódmej, co skutkuje brakiem absolwentów z roku szkolnego 2016/17 (przejście z 6- na 8-letnią szkołę podstawową);
- 2) nie odbył się nabór do klasy pierwszej gimnazjów, które ulegają stopniowej likwidacji;
- 3) rozpoczął się nabór do klasy pierwszej szkół branżowych I stopnia, które powstały z przekształcenia dotychczasowych zasadniczych szkół zawodowych (istniejących do roku szkolnego 2016/17). W szkołach branżowych I stopnia w roku szkolnym 2017/18 pozostali jeszcze uczniowie oddziałów zasadniczych szkół zawodowych.

2. Prezentowane dane obejmują:

- 1) placówki wychowania przedszkolnego;
- 2) szkoły dla dzieci i młodzieży oraz dla dorosłych:
  - a) podstawowe,
  - b) gimnazja,
  - c) ponadgimnazjalne;
- 3) szkoły policealne;
- 4) szkoły wyższe.

3. Dane obejmują szkoły i placówki prowadzone przez jednostki administracji centralnej (rządowej), jednostki samorządu terytorialnego (gminy, powiaty i województwo) oraz inne osoby prawne i fizyczne.

## CHAPTER VII EDUCATION

### General notes

1. The educational system in Poland functions according to the Law on School Education of 14 XII 2016 (uniform text Journal of Laws 2017 item 59), the Education System Law of 7 IX 1991 (uniform text Journal of Laws 2018 item 1457) and the Higher Education Law of 27 VII 2005 (uniform text Journal of Laws 2017 item 2183, with later amendments).

The reform of the education system began on 1 IX 2017, eventually implementing 8-year primary school, 4-year general secondary school, 5-year technical secondary school, 3-year stage I sectoral vocational school, 2-year stage II sectoral vocational school. Lower secondary schools are being phased out.

As a result of the reform of the education system introduced in the 2017/18 school year:

- 1) the first year of pupils following the seventh grade curriculum attends primary schools, which results in the lack of the 2016/17 school year graduates (transition from the 6- to 8-year primary school);
- 2) there was no recruitment to the first grade of lower secondary schools which are being phased out;
- 3) stage I sectoral vocational schools transformed from basic vocational schools (operating until the 2016/17 school year), began recruitment to grade 1. The remaining students enrolled in basic vocational school sections pursued their education in stage I sectoral vocational schools in the 2017/18 school year.

2. The presented data include:

- 1) pre-primary education establishments;
- 2) schools for children, youth and adults:
  - a) primary schools,
  - b) lower secondary schools,
  - c) upper secondary schools;
- 3) post-secondary schools;
- 4) higher education institutions.

3. Data comprise schools and establishments managed by central (government) administration units and local government units (gminas, powiats and voivodship), as well as by other legal and natural persons.

4. Szkoły (z wyjątkiem szkół wyższych) i placówki mogą być publiczne, niepubliczne oraz niepubliczne o uprawnieniach szkół publicznych. Szkoła niepubliczna może uzyskać uprawnienia szkoły publicznej, jeżeli realizuje minimum programowe oraz stosuje zasady klasyfikowania i promowania uczniów ustalone przez Ministra Edukacji Narodowej, umożliwiające uzyskanie świadectw lub dyplomów państwowych. Jednostki administracji centralnej (rządowej) i jednostki samorządu terytorialnego mogą prowadzić tylko szkoły publiczne. Szkoły podstawowe i gimnazja mogą być tylko publiczne lub niepubliczne o uprawnieniach szkół publicznych.

5. Szkoły dla dzieci i młodzieży (łącznie ze specjalnymi) obejmują:

- 1) **szkoły podstawowe**, w tym szkoły sportowe i mistrzostwa sportowego (bez szkół specjalnych), szkoły filialne (bez szkół specjalnych), szkoły artystyczne niedające uprawnień zawodowych (bez szkół specjalnych), realizujące jednocześnie program szkoły podstawowej;
- 2) **gimnazja**;
- 3) 3-letnie **szkoły specjalne przysposabiające do pracy**;
- 4) 3-letnie **branżowe szkoły I stopnia** (do roku szkolnego 2016/17 2-, 3-letnie zasadnicze szkoły zawodowe);
- 5) 3-letnie **licea ogólnokształcące**, w tym szkoły sportowe i mistrzostwa sportowego (bez szkół specjalnych);
- 6) 4-letnie **technika**;
- 7) **ogólnokształcące szkoły artystyczne** dające uprawnienia zawodowe (bez szkół specjalnych), które prezentuje się z wyłączeniem szkół realizujących wyłącznie kształcenie artystyczne;
- 8) funkcjonujące w latach szkolnych:
  - 2002/03-2013/14 – 3-letnie licea profilowane,
  - 2004/05-2012/13 – 2-letnie uzupełniające licea ogólnokształcące,
  - 2004/05-2013/14 – 3-letnie technika uzupełniające dla absolwentów zasadniczych szkół zawodowych.

6. Szkoły policealne – kształcące w formie dziennej, wieczorowej, zaocznej i stacjonarnej – obejmują:

- 1) szkoły policealne (1-, 1,5- lub 2-letnie), łącznie ze szkołami specjalnymi;
- 2) kolegia pracowników służb społecznych (3-letnie);
- 3) funkcjonujące do roku szkolnego 2015/16 nauczycielskie kolegia języków obcych (3-letnie) i kolegia nauczycielskie (3-letnie), w których absolwentom nie nadawano tytułu licencjata.

7. Szkoły dla dorosłych kształcące w formie stacjonarnej i zaocznej – obejmują:

- 1) szkoły podstawowe dla dorosłych;
- 2) gimnazja dla dorosłych;
- 3) 3-letnie licea ogólnokształcące dla dorosłych;

4. Schools (with the exception of higher education institutions) and establishments can be public, non-public and non-public with the competence of a public school. A non-public school can obtain the competence of a public school, if it implements the minimum curriculum and applies the principles of classifying and promoting pupils and students as established by the Minister of National Education, allowing students to obtain state certificates or diplomas. Central (government) administration units and local government units can administer public schools only. Primary schools and lower secondary schools can be public schools or non-public schools with the competence of public schools only.

5. Schools for children and youth (including special schools) comprise:

- 1) **primary schools**, including sports schools and athletic schools (excluding special schools), branch schools (excluding special schools), art schools not leading to professional certification (excluding special schools) simultaneously conducting a primary school curriculum;
- 2) **lower secondary schools**;
- 3) 3-year **special job-training schools**;
- 4) 3-year **stage I sectoral vocational schools** (until the 2016/17 school year 2-, 3-year basic vocational schools);
- 5) 3-year **general secondary schools**, including sports schools and athletic schools (excluding special schools);
- 6) 4-year **technical secondary schools**;
- 7) **general art schools** leading to professional certification (excluding special schools), with the exception of schools providing art education only;
- 8) schools operating in the school years:
  - 2002/03-2013/14 – 3-year specialised secondary schools,
  - 2004/05-2012/13 – 2-year supplementary general secondary schools,
  - 2004/05-2013/14 – 3-year supplementary technical secondary schools for graduates of basic vocational schools.

6. Post-secondary schools – educating in day, evening, part-time and full-time mode – comprise:

- 1) post-secondary schools (1-, 1,5- or 2-year), including special schools;
- 2) colleges of social work (3-year);
- 3) foreign language teacher training colleges (3-year) and teacher training colleges (3-year) operating until the 2015/16 school year, in which graduates did not obtain the title of Bachelor.

7. Schools for adults – educating in full-time and part-time mode – comprise:

- 1) primary schools for adults;
- 2) lower secondary schools for adults;
- 3) 3-year general secondary schools for adults;

## 4) funkcjonujące w latach szkolnych:

- 2002/03-2013/14 – 2-, 3-letnie zasadnicze szkoły dla dorosłych oraz 4-letnie technika dla dorosłych,
- 2004/05-2013/14 – 2-letnie uzupełniające licea ogólnokształcące dla dorosłych dla absolwentów zasadniczych szkół zawodowych,
- 2004/05-2014/15 – 3-letnie technika uzupełniające dla dorosłych na podbudowie programowej zasadniczej szkoły zawodowej,
- 2002/03-2012/13 – 3-letnie licea profilowane dla dorosłych,
- 2002/03-2016/17 – 3-letnie licea ogólnokształcące dla dorosłych.

**8. Szkoły specjalne** organizowane są dla dzieci i młodzieży ze specjalnymi potrzebami edukacyjnymi, w tym dla młodzieży niepełnosprawnej. Kształcenie może być realizowane w systemie szkolnym lub w formie indywidualnej. Kształcenie specjalne odbywa się w szkołach ogólnodostępnych (w których tworzone są oddziały specjalne lub klasy integracyjne i ogólnodostępne), w funkcjonujących samodzielnie szkołach specjalnych oraz w specjalnych ośrodkach szkolno-wychowawczych, innych placówkach oświatowo-wychowawczych lub w placówkach wykonujących działalność leczniczą (łącznie z zakładami lecznictwa uzdrowiskowego).

**9.** Dane dotyczące wychowania przedszkolnego i szkół podano według stanu na początku roku szkolnego; dane o absolwentach – na koniec roku szkolnego.

**10.** Prezentowane informacje, z wyjątkiem danych o szkołach wyższych, opracowano na podstawie systemu informacji oświatowej administrowanego przez Ministerstwo Edukacji Narodowej.

Od roku akademickiego 2017/18 dane o szkołach wyższych, z wyjątkiem danych o części szkół teologicznych, opracowano na podstawie Zintegrowanego Systemu Informacji o Nauce i Szkolnictwie Wyższym POL-on administrowanego przez Ministerstwo Nauki i Szkolnictwa Wyższego.

## 4) schools operating in the school years:

- 2002/03-2013/14 – 2-, 3-year basic vocational schools for adults and 4-year technical secondary schools for adults,
- 2004/05-2013/14 – 2-year supplementary general secondary schools for adults for graduates of basic vocational schools,
- 2004/05-2014/15 – 3-year supplementary technical secondary schools for adults based on the curriculum of basic vocational school,
- 2002/03-2012/13 – 3-year specialised secondary schools for adults,
- 2002/03-2016/17 – 3-year general secondary schools for adults.

**8. Special schools** are organised for children and youth with special educational needs, including youth with disabilities. Education may be conducted within the school system or individually. Education is provided in mainstream schools (in which special or integrated and mainstream sections are established), in special schools operating independently, as well as in special educational care centres, other educational institutions or in the units performing health care activities (including health resort treatment).

**9.** Data regarding pre-primary education and schools are provided as of the beginning of the school year; data concerning graduates – as of the end of the school year.

**10.** The presented information, excluding the data on higher education institutions, has been compiled on the basis of the Educational Information System administered by the Ministry of National Education.

Since the 2017/18 academic year, data on higher education institutions, excluding the data on a part of schools of theology, have been compiled on the basis of the Integrated System of Information on Science and Higher Education POL-on administered by the Ministry of Science and Higher Education.

TABL. 1 (49). SZKOŁY PODSTAWOWE DLA DZIECI I MŁODZIEŻY W ROKU SZKOLNYM 2017/18

PRIMARY SCHOOLS FOR CHILDREN AND YOUTH IN THE 2017/18 SCHOOL YEAR

WYSZCZEGÓLNIENIE SPECIFICATION	Szkoły Schools	Oddziały Sections	Uczniowie Pupils		
			ogółem total	z liczby ogółem of total number	
				kobiety females	klasa I grade 1
<b>WOJEWÓDZTWO VOIVODSHIP</b>	<b>767</b>	<b>9458</b>	<b>173815</b>	<b>83980</b>	<b>21937</b>
<b>PODREGION CHOJNICKI SUBREGION</b>	<b>103</b>	<b>1048</b>	<b>18331</b>	<b>8857</b>	<b>2305</b>
POWIATY: POWIATS:					
<b>Chojnicki</b> .....	<b>42</b>	<b>437</b>	<b>7995</b>	<b>3890</b>	<b>1029</b>
Gmina miejska:					
Urban gmina:					
Chojnice .....	8	161	3288	1588	439
Gminy miejsko-wiejskie:					
Urban-rural gminas:					
Brusy .....	12	88	1378	687	183
w tym miasto .....	2	30	693	340	98
of which city					
Czersk .....	11	99	1786	872	226
w tym miasto .....	4	61	1192	584	167
of which city					
Gminy wiejskie:					
Rural gminas:					
Chojnice .....	10	78	1339	635	154
Konarzyny .....	1	11	204	108	27
<b>Człuchowski</b> .....	<b>24</b>	<b>241</b>	<b>4067</b>	<b>1955</b>	<b>458</b>
Gmina miejska:					
Urban gmina:					
Człuchów .....	5	63	1110	535	134
Gminy miejsko-wiejskie:					
Urban-rural gminas:					
Czarne .....	4	42	625	298	79
w tym miasto .....	1	25	469	216	59
of which city					
Debrzno .....	5	45	736	351	86
w tym miasto .....	2	25	525	241	68
of which city					
Gminy wiejskie:					
Rural gminas:					
Człuchów .....	5	44	709	327	67
Koczała .....	1	11	216	102	22
Przechlewo .....	2	24	457	229	57
Rzeczenica .....	2	12	214	113	13
<b>Kościerski</b> .....	<b>37</b>	<b>370</b>	<b>6269</b>	<b>3012</b>	<b>818</b>
Gmina miejska:					
Urban gmina:					
Kościerzyna .....	9	119	2255	1053	283
Gminy wiejskie:					
Rural gminas:					
Dziemiany .....	2	24	384	189	64
Karsin .....	3	30	512	253	60
Kościerzyna .....	9	77	1183	586	167
Liniewo .....	4	26	351	175	39
Lipusz .....	2	18	321	154	38
Nowa Karczma .....	4	41	710	358	99
Stara Kiszewa .....	4	35	553	244	68
<b>PODREGION GDAŃSKI SUBREGION</b>	<b>223</b>	<b>2813</b>	<b>51545</b>	<b>24984</b>	<b>6702</b>
POWIATY: POWIATS:					
<b>Gdański</b> .....	<b>42</b>	<b>518</b>	<b>10043</b>	<b>4920</b>	<b>1238</b>
Gmina miejska:					
Urban gmina:					
Pruszcz Gdański .....	6	138	3039	1471	418

TABL. 1 (49). SZKOŁY PODSTAWOWE DLA DZIECI I MŁODZIEŻY W ROKU SZKOLNYM 2017/18 (cd.)  
PRIMARY SCHOOLS FOR CHILDREN AND YOUTH IN THE 2017/18 SCHOOL YEAR (cont.)

WYSZCZEGÓLNIENIE SPECIFICATION	Szkoły Schools	Oddziały Sections	Uczniowie Pupils		
			ogółem total	z liczby ogółem of total number	
				kobiety females	klasa I grade 1
<b>PODREGION GDAŃSKI (cd.):</b>					
<b>SUBREGION (cont.)</b>					
POWIATY (cd.):					
POWIATY (cont.):					
<b>Gdański (dok.) (cont.):</b>					
Gminy wiejskie:					
Rural gminas:					
Cedry Wielkie .....	4	33	499	251	52
Kolbudy .....	8	85	1599	786	196
Pruszcz Gdański .....	8	117	2508	1231	288
Przywidz .....	4	33	453	231	35
Pszczółki .....	3	33	684	326	94
Suchy Dąb .....	3	20	287	147	40
Trąbki Wielkie .....	6	59	974	477	115
<b>Kartuski .....</b>	<b>69</b>	<b>743</b>	<b>13265</b>	<b>6411</b>	<b>1805</b>
Gminy miejsko-wiejskie:					
Urban-rural gminas:					
Kartuzy .....	18	181	3190	1593	417
w tym miasto .....	6	75	1615	810	212
of which city					
Żukowo .....	15	197	3715	1745	472
w tym miasto .....	4	59	964	425	102
of which city					
Gminy wiejskie:					
Rural gminas:					
Chmielno .....	5	41	680	329	88
Przodkowo .....	5	54	889	445	116
Sierakowice .....	12	122	2109	1007	369
Somonino .....	4	48	935	468	128
Stężycza .....	5	65	1276	592	159
Sulęczyño .....	5	35	471	232	56
<b>Nowodworski .....</b>	<b>15</b>	<b>155</b>	<b>2443</b>	<b>1181</b>	<b>332</b>
Gmina miejska:					
Urban gmina:					
Krynica Morska .....	1	7	55	29	6
Gmina miejsko-wiejska:					
Urban-rural gmina:					
Nowy Dwór Gdański	7	76	1257	606	169
w tym miasto .....	3	51	902	413	112
of which city					
Gminy wiejskie:					
Rural gminas:					
Ostaszewo .....	1	12	180	85	15
Stegna .....	5	46	696	341	107
Szutowo .....	1	14	255	120	35
<b>Pucki .....</b>	<b>34</b>	<b>416</b>	<b>6922</b>	<b>3331</b>	<b>880</b>
Gminy miejskie:					
Urban gminas:					
Hel .....	1	12	196	91	16
Puck .....	4	63	1066	495	129
Gminy miejsko-wiejskie:					
Urban-rural gminas:					
Jastarnia .....	1	15	262	118	36
w tym miasto .....	1	15	262	118	36
of which city					
Władysławowo .....	5	62	1078	520	136
w tym miasto .....	2	39	728	353	89
of which city					
Gminy wiejskie:					
Rural gminas:					
Kosakowo .....	3	61	1174	586	165
Krokowa .....	5	57	874	398	118
Puck .....	15	146	2272	1123	280

TABL. 1 (49). SZKOŁY PODSTAWOWE DLA DZIECI I MŁODZIEŻY W ROKU SZKOLNYM 2017/18 (cd.)  
 PRIMARY SCHOOLS FOR CHILDREN AND YOUTH IN THE 2017/18 SCHOOL YEAR (cont.)

WYSZCZEGÓLNIENIE SPECIFICATION	Szkoły Schools	Oddziały Sections	Uczniowie Pupils		
			ogółem total	z liczby ogółem of total number	
				kobiety females	klasa I grade 1
<b>PODREGION GDAŃSKI (dok.):</b>					
<b>SUBREGION (cont.):</b>					
<b>POWIATY (dok.):</b>					
<b>POWIATS (cont.):</b>					
<b>Wejherowski .....</b>	<b>63</b>	<b>981</b>	<b>18872</b>	<b>9141</b>	<b>2447</b>
Gminy miejskie:					
Urban gminas:					
Reda .....	6	107	2195	1070	287
Rumia .....	9	181	3846	1857	491
Wejherowo .....	10	225	4293	2131	571
Gminy wiejskie:					
Rural gminas:					
Choczewo .....	2	23	403	196	52
Gniewino .....	2	32	619	288	76
Linia .....	7	55	593	284	69
Luzino .....	6	85	1605	786	201
Łęczycze .....	5	62	1109	520	133
Szemud .....	9	98	1850	883	243
Wejherowo .....	7	113	2359	1126	324
<b>PODREGION SŁUPSKI SUBREGION</b>	<b>128</b>	<b>1353</b>	<b>23403</b>	<b>11295</b>	<b>2942</b>
<b>POWIATY: POWIATS:</b>					
<b>Bytowski .....</b>	<b>39</b>	<b>384</b>	<b>5974</b>	<b>2861</b>	<b>773</b>
Gminy miejsko-wiejskie:					
Urban-rural gminas:					
Bytów .....	7	107	2048	969	277
w tym miasto .....	4	83	1724	811	228
of which city					
Miastko .....	10	92	1380	658	160
w tym miasto .....	3	47	941	444	105
of which city					
Gminy wiejskie:					
Rural gminas:					
Borzytucho .....	3	21	234	108	34
Czarna Dąbrówka .....	4	33	428	210	56
Kołczygłowy .....	2	21	294	145	35
Lipnica .....	3	28	375	180	42
Parchowo .....	2	18	276	119	38
Studzienice .....	3	23	325	180	49
Trzebielino .....	3	22	252	119	37
Tuchomie .....	2	19	362	173	45
<b>Lęborski .....</b>	<b>25</b>	<b>272</b>	<b>4914</b>	<b>2392</b>	<b>654</b>
Gminy miejskie:					
Urban gminas:					
Lębork .....	8	125	2790	1342	398
Łeba .....	1	15	252	123	29
Gminy wiejskie:					
Rural gminas:					
Cewice .....	7	51	646	321	89
Nowa Wieś Lęborska .....	6	54	875	431	105
Wicko .....	3	27	351	175	33
<b>Słupski .....</b>	<b>46</b>	<b>416</b>	<b>6694</b>	<b>3244</b>	<b>777</b>
Gmina miejska:					
Urban gmina:					
Ustka .....	5	60	1124	552	159
Gmina miejsko-wiejska:					
Urban-rural gmina:					
Kępice .....	6	46	626	303	64
w tym miasto .....	1	13	241	119	31
of which city					



TABL. 1 (49). SZKOŁY PODSTAWOWE DLA DZIECI I MŁODZIEŻY W ROKU SZKOLNYM 2017/18 (cd.)  
PRIMARY SCHOOLS FOR CHILDREN AND YOUTH IN THE 2017/18 SCHOOL YEAR (cont.)

WYSZCZEGÓLNIENIE SPECIFICATION	Szkoły Schools	Oddziały Sections	Uczniowie Pupils		
			ogółem total	z liczby ogółem of total number	
				kobiety females	klasa I grade 1
<b>PODREGION SŁUPSKI (dok.):</b>					
<b>SUBREGION (cont.):</b>					
<b>POWIATY (dok.):</b>					
<b>POWIATY (cont.):</b>					
<b>Słupski (dok.) (cont.):</b>					
Gminy wiejskie:					
Rural gminas:					
Damnica .....	5	36	440	210	39
Dębica Kaszubska .....	4	38	682	331	82
Główczyce .....	5	45	689	328	80
Kobylnica .....	5	52	862	418	106
Potęgowo .....	3	29	464	228	61
Słupsk .....	7	68	1210	579	121
Smoldzino .....	1	10	198	104	23
Ustka .....	5	32	399	191	42
<b>MIASTO NA PRAWACH POWIATU:</b>					
<b>CITY WITH POWIAT STATUS:</b>					
<b>Słupsk .....</b>	<b>18</b>	<b>281</b>	<b>5821</b>	<b>2798</b>	<b>738</b>
<b>PODREGION STARO- GARDZKI .....</b>	<b>150</b>	<b>1742</b>	<b>32920</b>	<b>15892</b>	<b>4143</b>
<b>SUBREGION</b>					
<b>POWIATY: POWIATY:</b>					
<b>Kwidzyński .....</b>	<b>29</b>	<b>331</b>	<b>6361</b>	<b>3087</b>	<b>812</b>
Gmina miejska:					
Urban gmina:					
Kwidzyn .....	8	135	3137	1544	411
Gmina miejsko-wiejska:					
Urban-rural gmina:					
Prabuty .....	4	51	936	464	101
w tym miasto .....	1	31	662	326	76
of which city					
Gminy wiejskie:					
Rural gminas:					
Gardeja .....	6	47	689	328	95
Kwidzyn .....	6	41	656	302	86
Ryjewo .....	3	34	494	229	62
Sadlinki .....	2	23	449	220	57
<b>Malborski .....</b>	<b>20</b>	<b>232</b>	<b>4597</b>	<b>2156</b>	<b>559</b>
Gmina miejska:					
Urban gmina:					
Malbork .....	11	140	2918	1340	351
Gmina miejsko-wiejska:					
Urban-rural gmina:					
Nowy Staw .....	1	24	505	237	66
w tym miasto .....	1	24	505	237	66
of which city					
Gminy wiejskie:					
Rural gminas:					
Lichnowy .....	3	21	327	166	34
Malbork .....	2	15	271	141	32
Miłoradz .....	2	15	238	120	34
Stare Pole .....	1	17	338	152	42
<b>Starogardzki .....</b>	<b>46</b>	<b>542</b>	<b>10095</b>	<b>4935</b>	<b>1291</b>
Gminy miejskie:					
Urban gminas:					
Skórcz .....	1	16	297	148	31
Starogard Gdański .....	8	196	3899	1916	486
Gminy miejsko-wiejskie:					
Urban-rural gminas:					
Czarna Woda .....	1	12	231	125	31
w tym miasto .....	1	12	231	125	31
of which city					

TABL. 1 (49). SZKOŁY PODSTAWOWE DLA DZIECI I MŁODZIEŻY W ROKU SZKOLNYM 2017/18 (dok.)

PRIMARY SCHOOLS FOR CHILDREN AND YOUTH IN THE 2017/18 SCHOOL YEAR (cont.)

WYSZCZEGÓLNIENIE SPECIFICATION	Szkoły Schools	Oddziały Sections	Uczniowie Pupils		
			ogółem total	z liczby ogółem of total number	
				kobiety females	klasa I grade 1
<b>PODREGION STARO- GARDZKI (dok.):</b>					
<b>SUBREGION (cont.):</b>					
<b>POWIATY (dok.):</b>					
<b>POWIATY (cont.):</b>					
<b>Starogardzki (dok.) (cont.):</b>					
Gminy miejsko-wiejskie (dok.):					
Urban-rural gminas (cont.):					
Skarszewy .....	8	71	1243	628	156
w tym miasto .....	2	35	704	359	83
of which city					
Gminy wiejskie:					
Rural gminas:					
Bobowo .....	1	14	264	129	33
Kaliska .....	2	19	409	193	58
Lubichowo .....	2	27	539	241	68
Osieczna .....	2	15	222	118	20
Osiek .....	1	9	152	67	18
Skórcz .....	4	20	368	186	39
Smętowo Graniczne	3	24	394	192	55
Starogard Gdański ....	8	64	1057	501	173
Zblewo .....	5	55	1020	491	123
<b>Sztumski .....</b>	<b>17</b>	<b>163</b>	<b>2839</b>	<b>1344</b>	<b>340</b>
Gminy miejsko-wiejskie:					
Urban-rural gminas:					
Dzierzgoń .....	3	40	644	294	81
w tym miasto .....	1	27	505	222	66
of which city					
Sztum .....	7	65	1273	622	147
w tym miasto .....	2	38	877	434	96
of which city					
Gminy wiejskie:					
Rural gminas:					
Mikołajki Pomorskie	2	19	325	146	43
Stary Dzierzgoń .....	2	16	247	127	24
Stary Targ .....	3	23	350	155	45
<b>Tczewski .....</b>	<b>38</b>	<b>474</b>	<b>9028</b>	<b>4370</b>	<b>1141</b>
Gmina miejska:					
Urban gmina:					
Tczew .....	15	247	5146	2483	615
Gminy miejsko-wiejskie:					
Urban-rural gminas:					
Gniew .....	7	71	1096	550	155
w tym miasto .....	2	27	563	272	70
of which city					
Pelplin .....	7	69	1269	614	196
w tym miasto .....	3	39	792	379	136
of which city					
Gminy wiejskie:					
Rural gminas:					
Morzeszczyn .....	2	19	291	144	37
Subkowy .....	2	23	409	193	41
Tczew .....	5	45	817	386	97
<b>PODREGION TRÓJMIEJSKI .....</b>	<b>163</b>	<b>2502</b>	<b>47616</b>	<b>22952</b>	<b>5845</b>
<b>SUBREGION MIASTA NA PRAWACH POWIATU:</b>					
<b>CITIES WITH POWIAT STATUS:</b>					
<b>Gdańsk .....</b>	<b>107</b>	<b>1616</b>	<b>30809</b>	<b>14814</b>	<b>3782</b>
<b>Gdynia .....</b>	<b>46</b>	<b>771</b>	<b>14956</b>	<b>7254</b>	<b>1839</b>
<b>Sopot .....</b>	<b>10</b>	<b>115</b>	<b>1851</b>	<b>884</b>	<b>224</b>

Źródło: dane Ministerstwa Edukacji Narodowej.

Source: data of the Ministry of National Education.

TABL. 2 (50). GIMNAZJA DLA DZIECI I MŁODZIEŻY W ROKU SZKOLNYM 2017/18

LOWER SECONDARY SCHOOLS FOR CHILDREN AND YOUTH IN THE 2017/18 SCHOOL YEAR

WYSZCZEGÓLNIENIE SPECIFICATION	Szkoły Schools	Oddziały Sections	Uczniowie Students		Absolwenci <sup>a</sup> Graduates <sup>a</sup>	
			ogółem total	w tym kobiety of which females	ogółem total	w tym kobiety of which females
<b>WOJEWÓDZTWO VOIVODSHIP</b>	<b>124</b>	<b>2175</b>	<b>46114</b>	<b>22544</b>	<b>21654</b>	<b>10696</b>
<b>PODREGION CHOJNICKI SUBREGION</b>	<b>18</b>	<b>251</b>	<b>5075</b>	<b>2479</b>	<b>2479</b>	<b>1227</b>
POWIATY: POWIATS:						
<b>Chojnicki .....</b>	<b>4</b>	<b>103</b>	<b>2134</b>	<b>1050</b>	<b>1056</b>	<b>514</b>
Gmina miejska:						
Urban gmina:						
Chojnice .....	1	44	942	447	464	218
Gminy miejsko-wiejskie:						
Urban-rural gminas:						
Brusy .....	-	14	302	155	157	78
w tym miasto .....	-	10	217	114	124	62
of which city						
Czersk .....	3	27	520	264	236	120
w tym miasto .....	1	19	372	179	165	83
of which city						
Gminy wiejskie:						
Rural gminas:						
Chojnice .....	-	16	316	151	171	84
Konarzyny .....	-	2	54	33	28	14
<b>Człuchowski .....</b>	<b>6</b>	<b>62</b>	<b>1288</b>	<b>604</b>	<b>583</b>	<b>303</b>
Gmina miejska:						
Urban gmina:						
Człuchów .....	3	21	437	213	194	106
Gminy miejsko-wiejskie:						
Urban-rural gminas:						
Czarnie .....	-	8	155	75	69	41
w tym miasto .....	-	8	155	75	69	41
of which city						
Debrzno .....	1	9	200	79	91	35
w tym miasto .....	1	9	200	79	91	35
of which city						
Gminy wiejskie:						
Rural gminas:						
Człuchów .....	1	14	258	118	108	48
Koczala .....	-	2	58	31	37	19
Przechlewo .....	-	5	117	54	47	31
Rzeczenica .....	1	3	63	34	37	23
<b>Kościerski .....</b>	<b>8</b>	<b>86</b>	<b>1653</b>	<b>825</b>	<b>840</b>	<b>410</b>
Gmina miejska:						
Urban gmina:						
Kościerzyna .....	2	34	602	312	302	137
Gminy wiejskie:						
Rural gminas:						
Dziemiany .....	-	6	100	51	54	33
Karsin .....	-	8	154	77	71	34
Kościerzyna .....	4	13	278	132	146	66
Liniewo .....	-	4	83	47	40	19
Lipusz .....	1	4	92	37	44	28
Nowa Karczma .....	1	8	186	94	106	59
Stara Kiszewa .....	-	9	158	75	77	34
<b>PODREGION GDAŃSKI SUBREGION</b>	<b>24</b>	<b>599</b>	<b>13123</b>	<b>6498</b>	<b>5973</b>	<b>2986</b>
POWIATY: POWIATS:						
<b>Gdański .....</b>	<b>2</b>	<b>100</b>	<b>2290</b>	<b>1110</b>	<b>1006</b>	<b>498</b>
Gmina miejska:						
Urban gmina:						
Pruszcz Gdański .....	-	25	660	334	319	157

a Z roku szkolnego 2016/17.

a From the 2016/17 school year.

TABL. 2 (50). GIMNAZJA DLA DZIECI I MŁODZIEŻY W ROKU SZKOLNYM 2017/18 (cd.)

LOWER SECONDARY SCHOOLS FOR CHILDREN AND YOUTH IN THE 2017/18 SCHOOL YEAR (cont.)

WYSZCZEGÓLNIENIE SPECIFICATION	Szkoły Schools	Oddziały Sections	Uczniowie Students		Absolwenci <sup>a</sup> Graduates <sup>a</sup>	
			ogółem total	w tym kobiety of which females	ogółem total	w tym kobiety of which females
<b>PODREGION GDAŃSKI (cd.):</b>						
<b>SUBREGION (cont.):</b>						
<b>POWIATY (cd.):</b>						
<b>POWIATS (cont.):</b>						
<b>Gdański (dok.) (cont.):</b>						
Gminy wiejskie:						
Rural gminas:						
Cedry Wielkie .....	-	6	144	72	59	32
Kolbudy .....	1	15	322	155	152	78
Pruszcz Gdański .....	-	23	536	252	176	85
Przywidz .....	-	6	121	49	65	32
Pszczółki .....	1	7	152	79	90	40
Suchy Dąb .....	-	5	69	30	40	19
Trąbki Wielkie .....	-	13	286	139	105	55
<b>Kartuski .....</b>	<b>11</b>	<b>155</b>	<b>3455</b>	<b>1678</b>	<b>1531</b>	<b>780</b>
Gminy miejsko-wiejskie:						
Urban-rural gminas:						
Kartuzy .....	3	36	883	423	384	181
w tym miasto .....	2	26	628	305	269	126
of which city						
Żukowo .....	1	40	876	433	355	188
w tym miasto .....	1	20	441	229	225	115
of which city						
Gminy wiejskie:						
Rural gminas:						
Chmielno .....	-	8	174	92	77	42
Przodkowo .....	-	10	218	111	108	59
Sierakowice .....	1	27	578	264	282	139
Somonino .....	-	10	254	119	118	60
Stężycza .....	5	16	347	179	153	83
Sulęczyno .....	1	8	125	57	54	28
<b>Nowodworski .....</b>	<b>4</b>	<b>34</b>	<b>647</b>	<b>321</b>	<b>312</b>	<b>167</b>
Gmina miejska:						
Urban gmina:						
Krynica Morska .....	-	2	23	9	10	7
Gmina miejsko-wiejska:						
Urban-rural gmina:						
Nowy Dwór Gdański	4	18	361	182	154	81
w tym miasto .....	2	14	294	149	140	74
of which city						
Gminy wiejskie:						
Rural gminas:						
Ostaszewo .....	-	3	50	21	28	18
Stegna .....	-	8	163	83	93	47
Sztutowo .....	-	3	50	26	27	14
<b>Pucki .....</b>	<b>4</b>	<b>95</b>	<b>1918</b>	<b>984</b>	<b>824</b>	<b>399</b>
Gminy miejskie:						
Urban gminas:						
Hel .....	1	3	54	27	30	16
Puck .....	2	17	355	178	169	84
Gminy miejsko-wiejskie:						
Urban-rural gminas:						
Jastarnia .....	-	5	89	46	30	11
w tym miasto .....	-	5	89	46	30	11
of which city						
Władysławowo .....	1	12	260	124	124	68
w tym miasto .....	1	12	260	124	124	68
of which city						
Gminy wiejskie:						
Rural gminas:						
Kosakowo .....	-	13	297	165	87	33
Krokowa .....	-	14	264	134	122	54
Puck .....	-	31	599	310	262	133

a Z roku szkolnego 2016/17.

a From the 2016/17 school year.

TABL. 2 (50). GIMNAZJA DLA DZIECI I MŁODZIEŻY W ROKU SZKOLNYM 2017/18 (cd.)

LOWER SECONDARY SCHOOLS FOR CHILDREN AND YOUTH IN THE 2017/18 SCHOOL YEAR (cont.)

WYSZCZEGÓLNIENIE SPECIFICATION	Szkoły Schools	Oddziały Sections	Uczniowie Students		Absolwenci <sup>a</sup> Graduates <sup>a</sup>	
			ogółem total	w tym kobiety of which females	ogółem total	w tym kobiety of which females
<b>PODREGION GDAŃSKI (dok.): SUBREGION (cont.): POWIATY (dok.): POWIATS (cont.):</b>						
<b>Wejherowski .....</b>	<b>3</b>	<b>215</b>	<b>4813</b>	<b>2405</b>	<b>2300</b>	<b>1142</b>
Gminy miejskie: Urban gminas:						
Reda .....	-	20	473	223	241	116
Rumia .....	-	41	981	500	482	237
Wejherowo .....	-	56	1128	554	554	258
Gminy wiejskie: Rural gminas:						
Choczewo .....	-	6	114	57	58	31
Gniewino .....	2	9	187	98	34	19
Linia .....	-	8	170	93	80	45
Luzino .....	-	20	459	226	236	120
Łęczycze .....	-	14	277	139	127	75
Szemud .....	1	19	421	215	196	99
Wejherowo .....	-	22	603	300	292	142
<b>PODREGION SŁUPSKI SUBREGION</b>	<b>30</b>	<b>340</b>	<b>6490</b>	<b>3157</b>	<b>3218</b>	<b>1536</b>
<b>POWIATY: POWIATS:</b>						
<b>Bytowski .....</b>	<b>8</b>	<b>93</b>	<b>1657</b>	<b>816</b>	<b>846</b>	<b>401</b>
Gminy miejsko-wiejskie: Urban-rural gminas:						
Bytów .....	2	30	593	301	305	146
w tym miasto .....	2	30	593	301	305	146
of which city						
Miastko .....	-	18	324	145	177	86
w tym miasto .....	-	14	262	119	146	72
of which city						
Gminy wiejskie: Rural gminas:						
Borzytuchom .....	1	4	61	30	16	9
Czarna Dąbrówka .....	-	7	112	62	62	33
Kołczygłowy .....	-	4	94	44	52	27
Lipnica .....	3	8	109	56	56	26
Parchowo .....	1	6	106	53	46	19
Studzienice .....	-	7	75	43	42	17
Trzebielino .....	-	4	67	30	33	14
Tuchomie .....	1	5	116	52	57	24
<b>Łęborski .....</b>	<b>4</b>	<b>69</b>	<b>1389</b>	<b>664</b>	<b>675</b>	<b>319</b>
Gminy miejskie: Urban gminas:						
Łębork .....	3	40	832	389	409	184
Łeba .....	-	4	76	37	20	10
Gminy wiejskie: Rural gminas:						
Cewice .....	1	8	163	90	83	44
Nowa Wieś Łęborska .....	-	12	225	102	109	54
Wicko .....	-	5	93	46	54	27
<b>Słupski .....</b>	<b>10</b>	<b>97</b>	<b>1730</b>	<b>846</b>	<b>855</b>	<b>430</b>
Gmina miejska: Urban gmina:						
Ustka .....	2	19	357	161	183	84
Gmina miejsko-wiejska: Urban-rural gmina:						
Kępice .....	1	12	164	89	69	36
w tym miasto .....	1	6	96	50	36	17
of which city						

a Z roku szkolnego 2016/17.

a From the 2016/17 school year.

TABL. 2 (50). GIMNAZJA DLA DZIECI I MŁODZIEŻY W ROKU SZKOLNYM 2017/18 (cd.)

LOWER SECONDARY SCHOOLS FOR CHILDREN AND YOUTH IN THE 2017/18 SCHOOL YEAR (cont.)

WYSZCZEGÓLNIENIE SPECIFICATION	Szkoły Schools	Oddziały Sections	Uczniowie Students		Absolwenci <sup>a</sup> Graduates <sup>a</sup>	
			ogółem total	w tym kobiety of which females	ogółem total	w tym kobiety of which females
<b>PODREGION SŁUPSKI (dok.): SUBREGION (cont.):</b>						
<b>POWIATY (dok.): POWIATS (cont.):</b>						
<b>Słupski (dok.) (cont.):</b>						
Gminy wiejskie: Rural gminas:						
Damnica .....	-	9	130	57	57	37
Dębica Kaszubska .....	4	10	172	88	84	43
Główczyce .....	1	12	175	93	119	58
Kobylnica .....	-	11	223	111	89	43
Potęgowo .....	-	8	144	66	73	40
Słupsk .....	1	12	258	137	131	61
Smoldzino .....	1	2	53	22	26	12
Ustka .....	-	2	54	22	24	16
<b>MIASTO NA PRAWACH POWIATU: CITY WITH POWIAT STATUS:</b>						
<b>Słupsk .....</b>	<b>8</b>	<b>81</b>	<b>1714</b>	<b>831</b>	<b>842</b>	<b>386</b>
<b>PODREGION STARO- GARDZKI .....</b>	<b>27</b>	<b>432</b>	<b>9027</b>	<b>4390</b>	<b>4299</b>	<b>2157</b>
<b>SUBREGION POWIATY: POWIATS:</b>						
<b>Kwidzyński .....</b>	<b>5</b>	<b>87</b>	<b>1834</b>	<b>867</b>	<b>787</b>	<b>396</b>
Gmina miejska: Urban gmina:						
Kwidzyn .....	4	43	970	456	396	204
Gmina miejsko-wiejska: Urban-rural gmina:						
Prabuty .....	-	12	252	120	122	58
w tym miasto .....	-	8	167	84	78	46
of which city						
Gminy wiejskie: Rural gminas:						
Gardeja .....	1	10	184	79	87	46
Kwidzyn .....	-	10	196	95	75	38
Ryjewo .....	-	6	128	67	53	26
Sadlinki .....	-	6	104	50	54	24
<b>Malborski .....</b>	<b>3</b>	<b>68</b>	<b>1380</b>	<b>664</b>	<b>624</b>	<b>297</b>
Gmina miejska: Urban gmina:						
Malbork .....	3	44	920	434	437	206
Gmina miejsko-wiejska: Urban-rural gmina:						
Nowy Staw .....	-	7	149	81	61	33
w tym miasto .....	-	7	149	81	61	33
of which city						
Gminy wiejskie: Rural gminas:						
Lichnowy .....	-	5	82	40	34	17
Malbork .....	-	2	47	22	22	14
Miłoradz .....	-	4	72	32	33	14
Stare Pole .....	-	6	110	55	37	13
<b>Starogardzki .....</b>	<b>5</b>	<b>124</b>	<b>2736</b>	<b>1305</b>	<b>1308</b>	<b>663</b>
Gminy miejskie: Urban gminas:						
Skórcz .....	-	4	83	42	39	21
Starogard Gdański ....	3	47	1057	527	483	240
Gminy miejsko-wiejskie: Urban-rural gminas:						
Czarna Woda .....	-	2	57	25	27	13
w tym miasto .....	-	2	57	25	27	13
of which city						

a Z roku szkolnego 2016/17.

a From the 2016/17 school year.

TABL. 2 (50). GIMNAZJA DLA DZIECI I MŁODZIEŻY W ROKU SZKOLNYM 2017/18 (dok.)

LOWER SECONDARY SCHOOLS FOR CHILDREN AND YOUTH IN THE 2017/18 SCHOOL YEAR (cont.)

WYSZCZEGÓLNIENIE SPECIFICATION	Szkoły Schools	Oddziały Sections	Uczniowie Students		Absolwenci <sup>a</sup> Graduates <sup>a</sup>	
			ogółem total	w tym kobiety of which females	ogółem total	w tym kobiety of which females
<b>PODREGION STARO- GARDZKI (dok.):</b>						
<b>SUBREGION (cont.):</b>						
<b>POWIATY (dok.):</b>						
<b>POWIATS (cont.):</b>						
<b>Starogardzki (dok.) (cont.):</b>						
Gminy miejsko-wiejskie (dok.):						
Urban-rural gminas (cont.):						
Skarszewy .....	-	16	336	173	146	77
w tym miasto .....	-	11	246	128	105	52
of which city						
Gminy wiejskie:						
Rural gminas:						
Bobowo .....	-	4	77	40	29	14
Kaliska .....	1	4	116	57	59	35
Lubichowo .....	1	6	153	60	64	32
Osieczna .....	-	4	72	38	33	12
Osiek .....	-	2	48	21	23	12
Skórcz .....	-	4	88	34	51	28
Smętowo Graniczne	-	5	110	57	56	28
Starogard Gdański ...	-	12	281	107	154	76
Zblewo .....	-	14	258	124	144	75
<b>Sztumski .....</b>	<b>3</b>	<b>39</b>	<b>721</b>	<b>382</b>	<b>356</b>	<b>187</b>
Gminy miejsko-wiejskie:						
Urban-rural gminas:						
Dzierżoń .....	-	10	183	86	98	48
w tym miasto .....	-	10	183	86	98	48
of which city						
Sztum .....	1	15	283	152	126	72
w tym miasto .....	1	9	201	97	107	53
of which city						
Gminy wiejskie:						
Rural gminas:						
Mikołajki Pomorskie	1	6	99	56	53	23
Stary Dzierżoń .....	1	4	74	46	33	17
Stary Targ .....	-	4	82	42	46	27
<b>Tczewski .....</b>	<b>11</b>	<b>114</b>	<b>2356</b>	<b>1172</b>	<b>1224</b>	<b>614</b>
Gmina miejska:						
Urban gmina:						
Tczew .....	3	61	1351	674	673	326
Gminy miejsko-wiejskie:						
Urban-rural gminas:						
Gniew .....	1	14	274	133	144	73
w tym miasto .....	-	10	195	97	111	58
of which city						
Pelplin .....	5	20	331	183	190	105
w tym miasto .....	2	12	213	122	122	64
of which city						
Gminy wiejskie:						
Rural gminas:						
Morzeszczyn .....	-	4	88	41	47	22
Subkowy .....	1	6	125	58	66	34
Tczew .....	1	9	187	83	104	54
<b>PODREGION TRÓJMIEJSKI .....</b>	<b>25</b>	<b>553</b>	<b>12399</b>	<b>6020</b>	<b>5685</b>	<b>2790</b>
<b>SUBREGION MIASTA NA PRAWACH POWIATU:</b>						
<b>CITIES WITH POWIAT STATUS:</b>						
<b>Gdańsk .....</b>	<b>13</b>	<b>342</b>	<b>7441</b>	<b>3631</b>	<b>3553</b>	<b>1719</b>
<b>Gdynia .....</b>	<b>11</b>	<b>188</b>	<b>4504</b>	<b>2176</b>	<b>1903</b>	<b>967</b>
<b>Sopot .....</b>	<b>1</b>	<b>23</b>	<b>454</b>	<b>213</b>	<b>229</b>	<b>104</b>

a Z roku szkolnego 2016/17.

Ź r ó d ł o: dane Ministerstwa Edukacji Narodowej.

a From the 2016/17 school year.

S o u r c e: data of the Ministry of National Education.

TABL. 3 (51). **BRANŻOWE SZKOŁY I STOPNIA <sup>1</sup> DLA MŁODZIEŻY ORAZ SZKOŁY SPECJALNE PRZYSPOSABIAJĄCE DO PRACY W ROKU SZKOLNYM 2017/18**

STAGE I SECTORAL VOCATIONAL SCHOOLS <sup>1</sup> FOR YOUTH AND SPECIAL JOB-TRAINING SCHOOLS IN THE 2017/18 SCHOOL YEAR

WYSZCZEGÓLNIENIE SPECIFICATION	Szkoły Schools	Oddziały Sections	Uczniowie Students			Absolwenci <sup>2</sup> Graduates <sup>2</sup>		
			ogółem total	z liczby ogółem of total number		ogółem total	w tym kobiety of which females	
				kobiety females	klasa I grade 1			
<b>WOJEWÓDZTWO</b> <b>VOIVODSHIP</b>	<b>a</b>	<b>89</b>	<b>745</b>	<b>11785</b>	<b>4057</b>	<b>4353</b>	<b>3809</b>	<b>1363</b>
	<b>b</b>	<b>27</b>	<b>103</b>	<b>680</b>	<b>310</b>	<b>202</b>	<b>135</b>	<b>56</b>
<b>Podregion chojnicki</b> .....	<b>a</b>	<b>15</b>	<b>136</b>	<b>1829</b>	<b>627</b>	<b>652</b>	<b>764</b>	<b>271</b>
Subregion	<b>b</b>	<b>4</b>	<b>12</b>	<b>85</b>	<b>38</b>	<b>29</b>	<b>22</b>	<b>9</b>
Powiaty: Powiats:								
chojnicki .....	a	6	37	849	300	265	512	179
	b	2	6	42	18	15	10	2
człuchowski .....	a	4	18	313	114	132	81	37
	b	1	3	21	8	1	7	5
kościerski .....	a	5	81	667	213	255	171	55
	b	1	3	22	12	13	5	2
<b>Podregion gdański</b> .....	<b>a</b>	<b>19</b>	<b>152</b>	<b>3391</b>	<b>1197</b>	<b>1241</b>	<b>1072</b>	<b>403</b>
Subregion	<b>b</b>	<b>5</b>	<b>21</b>	<b>154</b>	<b>70</b>	<b>48</b>	<b>24</b>	<b>7</b>
Powiaty: Powiats:								
gdański .....	a	2	18	238	125	92	67	31
kartuski .....	a	6	48	1295	434	426	433	161
	b	2	5	37	21	18	10	3
nowodworski .....	a	1	8	150	54	51	61	19
	b	1	2	21	8	4	-	-
pucki .....	a	2	15	345	110	145	119	45
	b	1	6	37	15	13	4	-
wejherowski .....	a	8	63	1363	474	527	392	147
	b	1	8	59	26	13	10	4
<b>Podregion słupski</b> .....	<b>a</b>	<b>16</b>	<b>244</b>	<b>2046</b>	<b>705</b>	<b>744</b>	<b>689</b>	<b>235</b>
Subregion	<b>b</b>	<b>5</b>	<b>19</b>	<b>139</b>	<b>65</b>	<b>42</b>	<b>16</b>	<b>8</b>
Powiaty: Powiats:								
bytowski .....	a	4	129	733	285	260	262	93
	b	2	6	51	16	16	4	2
łęborski .....	a	3	18	517	160	177	157	51
	b	1	3	23	8	8	4	1
słupski .....	b	1	2	20	13	3	-	-
Miasto na prawach powiatu: City with powiat status:								
Słupsk .....	a	9	97	796	260	307	270	91
	b	1	8	45	28	15	8	5
<b>Podregion starogardzki</b> .....	<b>a</b>	<b>23</b>	<b>116</b>	<b>2744</b>	<b>1038</b>	<b>1049</b>	<b>815</b>	<b>308</b>
Subregion	<b>b</b>	<b>7</b>	<b>22</b>	<b>145</b>	<b>61</b>	<b>40</b>	<b>37</b>	<b>14</b>
Powiaty: Powiats:								
kwidziński .....	a	5	25	595	269	241	169	64
	b	1	5	31	11	8	12	2
malborski .....	a	2	14	319	123	115	94	42
	b	1	3	23	10	9	2	-
starogardzki .....	a	5	33	844	323	331	281	100
	b	1	4	24	11	7	7	3
sztumski .....	a	3	11	213	80	84	78	27
	b	2	4	26	13	5	3	1
tczewski .....	a	8	33	773	243	278	193	75
	b	2	6	41	16	11	13	8
<b>Podregion trójmiejski</b> ...	<b>a</b>	<b>16</b>	<b>97</b>	<b>1775</b>	<b>490</b>	<b>667</b>	<b>469</b>	<b>146</b>
Subregion	<b>b</b>	<b>6</b>	<b>29</b>	<b>157</b>	<b>76</b>	<b>43</b>	<b>36</b>	<b>18</b>
Miasta na prawach powiatu: Cities with powiat status:								
Gdańsk .....	a	11	70	1155	345	437	310	94
	b	3	18	92	41	28	21	12
Gdynia .....	a	5	27	620	145	230	159	52
	b	2	10	55	30	15	14	5
Sopot .....	b	1	1	10	5	-	1	1

<sup>1</sup> Łącznie z oddziałami zasadniczych szkół zawodowych. <sup>2</sup> Absolwenci zasadniczych szkół zawodowych z roku szkolnego 2016/17.

Źródło: dane Ministerstwa Edukacji Narodowej.

<sup>1</sup> Including basic vocational school sections. <sup>2</sup> Graduates of basic vocational schools from the 2016/17 school year.

Source: data of the Ministry of National Education.



TABL. 4 (52). LICEA OGÓLNOKSZTAŁCĄCE DLA MŁODZIEŻY W ROKU SZKOLNYM 2017/18  
GENERAL SECONDARY SCHOOLS FOR YOUTH IN THE 2017/18 SCHOOL YEAR

WYSZCZEGÓLNIENIE SPECIFICATION	Szkoły Schools	Oddziały Sections	Uczniowie Students			Absolwenci <sup>a</sup> Graduates <sup>a</sup>	
			ogółem total	z liczby ogółem of total number		ogółem total	w tym kobiety of which females
				kobiety females	klasa I 1st grade		
<b>WOJEWÓDZTWO ..... VOIVODSHIP</b>	<b>147</b>	<b>1100</b>	<b>28406</b>	<b>17323</b>	<b>9706</b>	<b>9147</b>	<b>5574</b>
<b>Podregion chojnicki ..... Subregion</b>	<b>14</b>	<b>96</b>	<b>2604</b>	<b>1732</b>	<b>853</b>	<b>898</b>	<b>576</b>
Powiaty: Powiats:							
chojnicki .....	8	55	1478	993	471	544	369
człuchowski .....	4	20	458	275	163	156	80
kościerski .....	2	21	668	464	219	198	127
<b>Podregion gdański ..... Subregion</b>	<b>24</b>	<b>176</b>	<b>4654</b>	<b>2938</b>	<b>1603</b>	<b>1535</b>	<b>943</b>
Powiaty: Powiats:							
gdański .....	2	18	489	302	157	170	99
kartuski .....	5	41	1165	764	396	414	282
nowodworski .....	1	8	235	141	86	52	24
pucki .....	6	31	679	394	239	199	122
wejherowski .....	10	78	2086	1337	725	700	416
<b>Podregion słupski ..... Subregion</b>	<b>27</b>	<b>143</b>	<b>3380</b>	<b>2186</b>	<b>1137</b>	<b>1093</b>	<b>698</b>
Powiaty: Powiats:							
bytowski .....	4	25	614	369	189	207	140
lęborski .....	5	29	736	519	256	257	177
słupski .....	2	3	62	27	26	25	12
Miasto na prawach powiatu: City with powiat status:							
Słupsk .....	16	86	1968	1271	666	604	369
<b>Podregion starogardzki ..... Subregion</b>	<b>22</b>	<b>167</b>	<b>4581</b>	<b>2870</b>	<b>1545</b>	<b>1503</b>	<b>895</b>
Powiaty: Powiats:							
kwidziński .....	4	32	862	542	283	260	163
malborski .....	4	45	1202	725	372	379	222
starogardzki .....	4	39	1021	692	329	365	229
sztumski .....	2	8	199	107	76	74	37
tczewski .....	8	43	1297	804	485	425	244
<b>Podregion trójmiejski ..... Subregion</b>	<b>60</b>	<b>518</b>	<b>13187</b>	<b>7597</b>	<b>4568</b>	<b>4118</b>	<b>2462</b>
Miasta na prawach powiatu: Cities with powiat status:							
Gdańsk .....	35	310	7503	4327	2610	2200	1324
Gdynia .....	19	166	4645	2638	1586	1567	930
Sopot .....	6	42	1039	632	372	351	208

a Z roku szkolnego 2016/17.

Ź r ó d ł o: dane Ministerstwa Edukacji Narodowej.

a From the 2016/17 school year.

S o u r c e: data of the Ministry of National Education.

TABL. 5 (53). **TECHNIKA I OGÓLNOKSZTAŁCĄCE SZKOŁY ARTYSTYCZNE <sup>1</sup> DLA MŁODZIEŻY W ROKU SZKOLNYM 2017/18**

TECHNICAL SECONDARY SCHOOLS AND GENERAL ART SCHOOLS <sup>1</sup> FOR YOUTH IN THE 2017/18 SCHOOL YEAR

WYSZCZEGÓLNIENIE SPECIFICATION a – ogółem total b – w tym ogólnokształcące szkoły artystyczne of which general art schools	Szkoły Schools	Oddziały Sections	Uczniowie Students			Absolwenci <sup>2</sup> Graduates <sup>2</sup>		
			ogółem total	z liczby ogółem of total number		ogółem total	w tym kobiety of which females	
				kobiety females	klasa I grade 1			
<b>WOJEWÓDZTWO</b> <b>VOIVODSHIP</b>	<b>a</b>	<b>109</b>	<b>1237</b>	<b>29999</b>	<b>12855</b>	<b>8637</b>	<b>6443</b>	<b>2908</b>
	<b>b</b>	<b>8</b>	<b>50</b>	<b>781</b>	<b>628</b>	<b>164</b>	<b>97</b>	<b>75</b>
<b>Podregion chojnicki ....</b> Subregion	<b>a</b>	<b>19</b>	<b>145</b>	<b>3628</b>	<b>1718</b>	<b>1067</b>	<b>825</b>	<b>402</b>
Powiaty: Powiats:								
chojnicki .....	a	7	70	1839	814	538	342	162
człuchowski .....	a	9	31	572	274	182	167	81
kościerski .....	a	3	44	1217	630	347	316	159
<b>Podregion gdański .....</b> Subregion	<b>a</b>	<b>19</b>	<b>210</b>	<b>5137</b>	<b>2301</b>	<b>1581</b>	<b>1078</b>	<b>500</b>
Powiaty: Powiats:								
gdański .....	a	2	24	451	210	153	93	43
kartuski .....	a	6	62	1619	834	441	416	214
nowodworski .....	a	1	9	220	88	61	65	25
pucki .....	a	4	30	683	278	181	135	57
wejherowski .....	a	6	85	2164	891	745	369	161
<b>Podregion słupski .....</b> Subregion	<b>a</b>	<b>20</b>	<b>236</b>	<b>5756</b>	<b>2620</b>	<b>1591</b>	<b>1358</b>	<b>625</b>
	<b>b</b>	<b>2</b>	<b>10</b>	<b>94</b>	<b>77</b>	<b>29</b>	<b>11</b>	<b>11</b>
Powiaty: Powiats:								
bytowski .....	a	4	47	1061	509	305	251	116
łęborski .....	a	3	44	1282	556	354	280	136
słupski .....	a	2	13	323	102	88	94	22
Miasto na prawach powiatu: City with powiat status:								
Słupsk .....	a	11	132	3090	1453	844	733	351
	b	2	10	94	77	29	11	11
<b>Podregion starogardzki</b> Subregion	<b>a</b>	<b>21</b>	<b>244</b>	<b>6194</b>	<b>2802</b>	<b>1699</b>	<b>1396</b>	<b>686</b>
Powiaty: Powiats:								
kwidziński .....	a	4	33	942	387	236	226	114
malborski .....	a	2	38	876	368	250	171	68
starogardzki .....	a	6	81	2105	1002	575	529	277
sztumski .....	a	3	21	484	196	121	108	47
tczewski .....	a	6	71	1787	849	517	362	180
<b>Podregion trójmiejski</b> Subregion	<b>a</b>	<b>30</b>	<b>403</b>	<b>9284</b>	<b>3414</b>	<b>2699</b>	<b>1786</b>	<b>695</b>
	<b>b</b>	<b>6</b>	<b>40</b>	<b>687</b>	<b>551</b>	<b>135</b>	<b>86</b>	<b>64</b>
Miasta na prawach powiatu: Cities with powiat status:								
Gdańsk .....	a	15	254	5711	2018	1726	1044	371
	b	4	26	375	288	65	27	15
Gdynia .....	a	14	127	3144	1188	853	597	241
	b	2	14	312	263	70	59	49
Sopot .....	a	1	22	429	208	120	145	83

1 Dające uprawnienia zawodowe. 2 Z roku szkolnego 2016/17.

Źródło: dane Ministerstwa Edukacji Narodowej.

1 Leading to professional certification. 2 From the 2016/17 school year.

Source: data of the Ministry of National Education.

TABL. 6 (54). SZKOŁY POLICEALNE W ROKU SZKOLNYM 2017/18  
POST-SECONDARY SCHOOLS IN THE 2017/18 SCHOOL YEAR

WYSZCZEGÓLNIENIE SPECIFICATION	Szkoły Schools	Oddziały Sections	Uczniowie Students		Absolwenci <sup>a</sup> Graduates <sup>a</sup>	
			ogółem total	w tym kobiety of which females	ogółem total	w tym kobiety of which females
<b>WOJEWÓDZTWO VOIVODSHIP</b>	<b>126</b>	<b>726</b>	<b>14307</b>	<b>10259</b>	<b>4367</b>	<b>3452</b>
<b>Podregion chojnicki .... Subregion</b>	<b>9</b>	<b>41</b>	<b>754</b>	<b>615</b>	<b>267</b>	<b>237</b>
Powiaty: Powiats:						
chojnicki .....	6	18	314	252	133	118
człuchowski .....	1	7	145	102	32	24
kościerski .....	2	16	295	261	102	95
<b>Podregion gdański ..... Subregion</b>	<b>11</b>	<b>46</b>	<b>774</b>	<b>612</b>	<b>258</b>	<b>212</b>
Powiaty: Powiats:						
gdański .....	3	10	161	133	24	23
kartuski .....	1	6	143	96	57	42
pucki .....	1	2	52	33	9	3
wejherowski .....	6	28	418	350	168	144
<b>Podregion słupski ..... Subregion</b>	<b>17</b>	<b>101</b>	<b>1563</b>	<b>1137</b>	<b>504</b>	<b>399</b>
Powiaty: Powiats:						
bytowski .....	-	-	-	-	4	3
łęborski .....	3	17	217	180	39	27
Miasto na prawach powiatu: City with powiat status:						
Słupsk .....	14	84	1346	957	461	369
<b>Podregion starogardzki Subregion</b>	<b>20</b>	<b>98</b>	<b>1648</b>	<b>1228</b>	<b>600</b>	<b>496</b>
Powiaty: Powiats:						
kwidziński .....	2	19	294	193	111	86
malborski .....	1	3	28	22	43	39
starogardzki .....	13	54	1008	744	285	225
sztumski .....	2	7	150	131	66	62
tczewski .....	2	15	168	138	95	84
<b>Podregion trójmiejski Subregion</b>	<b>69</b>	<b>440</b>	<b>9568</b>	<b>6667</b>	<b>2738</b>	<b>2108</b>
Miasta na prawach powiatu: Cities with powiat status:						
Gdańsk .....	44	308	6516	4565	1749	1331
Gdynia .....	22	124	2912	1994	944	743
Sopot .....	3	8	140	108	45	34

<sup>a</sup> Z roku szkolnego 2016/17.

Źródło: dane Ministerstwa Edukacji Narodowej.

<sup>a</sup> From the 2016/17 school year.

Source: data of the Ministry of National Education.

TABL. 7 (55). UCZĄCY SIĘ JEZYKÓW OBCYCH W SZKOŁACH PODSTAWOWYCH I GIMNAZJACH DLA DZIECI I MŁODZIEŻY W ROKU SZKOLNYM 2017/18

PUPILS AND STUDENTS LEARNING FOREIGN LANGUAGES IN PRIMARY SCHOOLS AND LOWER SECONDARY SCHOOLS FOR CHILDREN AND YOUTH IN THE 2017/18 SCHOOL YEAR

WYSZCZEGÓLNIENIE SPECIFICATION	Szkoły podstawowe Primary schools			Gimnazja Lower secondary schools			
	nauczanie obowiązkowe obligatory education of						
	angiel- skiego English	niemie- ckiego German	innego other	angiel- skiego English	niemie- ckiego German	francu- skiego French	innego other
<b>O G Ó Ł E M</b> TOTAL							
<b>WOJEWÓDZTWO VOIVODSHIP</b>	<b>168620</b>	<b>23178</b>	<b>2852</b>	<b>44890</b>	<b>35100</b>	<b>1191</b>	<b>2944</b>
<b>Podregion chojnicki .... Subregion</b>	<b>17859</b>	<b>2509</b>	<b>55</b>	<b>4835</b>	<b>4164</b>	<b>-</b>	<b>45</b>
Powiaty: Powiats:							
chojnicki .....	7819	1087	-	2051	1762	-	-
człuchowski .....	3916	467	55	1165	935	-	45
kościerski .....	6124	955	-	1619	1467	-	-
<b>Podregion gdański .....</b>	<b>50566</b>	<b>6902</b>	<b>590</b>	<b>12931</b>	<b>10739</b>	<b>192</b>	<b>300</b>
<b>Subregion</b>							
Powiaty: Powiats:							
gdański .....	9759	1572	259	2278	1726	-	35
kartuski .....	12870	1457	55	3435	2716	190	110
nowodworski .....	2426	336	7	590	576	-	6
pucki .....	6848	886	168	1904	1621	2	43
wejherowski .....	18663	2651	101	4724	4100	-	106
<b>Podregion słupski .....</b>	<b>22158</b>	<b>3448</b>	<b>34</b>	<b>6270</b>	<b>5489</b>	<b>8</b>	<b>202</b>
<b>Subregion</b>							
Powiaty: Powiats:							
bytowski .....	5398	1115	-	1563	1626	-	-
łęborski .....	4868	643	-	1323	1066	-	1
słupski .....	6562	1104	-	1715	1513	-	31
Miasto na prawach powiatu: City with powiat status:							
Słupsk .....	5330	586	34	1669	1284	8	170
<b>Podregion starogardzki</b>	<b>32209</b>	<b>3690</b>	<b>606</b>	<b>8622</b>	<b>6241</b>	<b>150</b>	<b>771</b>
<b>Subregion</b>							
Powiaty: Powiats:							
kwidzyński .....	6257	728	146	1799	1200	58	280
malborski .....	4549	608	375	1355	1101	4	279
starogardzki .....	10013	1077	-	2603	2249	-	83
sztumski .....	2788	224	18	693	257	-	69
tczewski .....	8602	1053	67	2172	1434	88	60
<b>Podregion trójmiejski</b>	<b>45828</b>	<b>6629</b>	<b>1567</b>	<b>12232</b>	<b>8467</b>	<b>841</b>	<b>1626</b>
<b>Subregion</b>							
Miasta na prawach powiatu: Cities with powiat status:							
Gdańsk .....	30432	4632	1127	7375	5291	340	1224
Gdynia .....	13563	1540	388	4410	2968	474	292
Sopot .....	1833	457	52	447	208	27	110

TABL. 7 (55). UCZĄCY SIĘ JEZYKÓW OBCYCH W SZKOŁACH PODSTAWOWYCH I GIMNAZJACH DLA DZIECI I MŁODZIEŻY W ROKU SZKOLNYM 2017/18 (dok.)

PUPILS AND STUDENTS LEARNING FOREIGN LANGUAGES IN PRIMARY SCHOOLS AND LOWER SECONDARY SCHOOLS FOR CHILDREN AND YOUTH IN THE 2017/18 SCHOOL YEAR (cont.)

WYSZCZEGÓLNIENIE SPECIFICATION	Szkoły podstawowe Primary schools			Gimnazja Lower secondary schools			
	nauczanie obowiązkowe obligatory education of						
	angiel- skiego English	niemie- ckiego German	innego other	angiel- skiego English	niemie- ckiego German	francu- skiego French	innego other
<b>W % OGÓŁU UCZNIÓW W SZKOŁACH</b> IN % OF TOTAL PUPILS AND STUDENTS IN SCHOOLS							
<b>WOJEWÓDZTWO VOIVODSHIP</b>	<b>97,0</b>	<b>13,3</b>	<b>1,6</b>	<b>97,3</b>	<b>76,1</b>	<b>2,6</b>	<b>6,4</b>
<b>Podregion chojnicki .... Subregion</b>	<b>97,4</b>	<b>13,7</b>	<b>0,3</b>	<b>95,3</b>	<b>82,0</b>	-	<b>0,9</b>
Powiaty: Powiats:							
chojnicki .....	97,8	13,6	-	96,1	82,6	-	-
człuchowski .....	96,3	11,5	1,4	90,5	72,6	-	3,5
kościerski .....	97,7	15,2	-	97,9	88,7	-	-
<b>Podregion gdański .....</b>	<b>98,1</b>	<b>13,4</b>	<b>1,1</b>	<b>98,5</b>	<b>81,8</b>	<b>1,5</b>	<b>2,3</b>
<b>Subregion</b>							
Powiaty: Powiats:							
gdański .....	97,2	15,7	2,6	99,5	75,4	-	1,5
kartuski .....	97,0	11,0	0,4	99,4	78,6	5,5	3,2
nowodworski .....	99,3	13,8	0,3	91,2	89,0	-	0,9
pucki .....	98,9	12,8	2,4	99,3	84,5	0,1	2,2
wejherowski .....	98,9	14,0	0,5	98,2	85,2	-	2,2
<b>Podregion słupski .....</b>	<b>94,7</b>	<b>14,7</b>	<b>0,1</b>	<b>96,6</b>	<b>84,6</b>	<b>0,1</b>	<b>3,1</b>
<b>Subregion</b>							
Powiaty: Powiats:							
bytowski .....	90,4	18,7	-	94,3	98,1	-	-
łęborski .....	99,1	13,1	-	95,2	76,7	-	0,1
słupski .....	98,0	16,5	-	99,1	87,5	-	1,8
Miasto na prawach powiatu: City with powiat status:							
Słupsk .....	91,6	10,1	0,6	97,4	74,9	0,5	9,9
<b>Podregion starogardzki</b>	<b>97,8</b>	<b>11,2</b>	<b>1,8</b>	<b>95,5</b>	<b>69,1</b>	<b>1,7</b>	<b>8,5</b>
<b>Subregion</b>							
Powiaty: Powiats:							
kwidzyński .....	98,4	11,4	2,3	98,1	65,4	3,2	15,3
malborski .....	99,0	13,2	8,2	98,2	79,8	0,3	20,2
starogardzki .....	99,2	10,7	-	95,1	82,2	-	3,0
sztumski .....	98,2	7,9	0,6	96,1	35,6	-	9,6
tczewski .....	95,3	11,7	0,7	92,2	60,9	3,7	2,5
<b>Podregion trójmiejski</b>	<b>96,2</b>	<b>13,9</b>	<b>3,3</b>	<b>98,7</b>	<b>68,3</b>	<b>6,8</b>	<b>13,1</b>
<b>Subregion</b>							
Miasta na prawach powiatu: Cities with powiat status:							
Gdańsk .....	98,8	15,0	3,7	99,1	71,1	4,6	16,4
Gdynia .....	90,7	10,3	2,6	97,9	65,9	10,5	6,5
Sopot .....	99,0	24,7	2,8	98,5	45,8	5,9	24,2

Źródło: dane Ministerstwa Edukacji Narodowej.

Source: data of the Ministry of National Education.

TABL. 8 (56). **UCZĄCY SIĘ JEZYKÓW OBCYCH W SZKOŁACH PONADGIMNAZJALNYCH I PONADPODSTAWOWYCH<sup>a</sup> DLA MŁODZIEŻY ORAZ POLICEALNYCH<sup>b</sup> W ROKU SZKOLNYM 2017/18**

STUDENTS LEARNING FOREIGN LANGUAGES IN UPPER SECONDARY AND POST-PRIMARY SCHOOLS<sup>a</sup> FOR YOUTH AND IN POST-SECONDARY SCHOOLS<sup>b</sup> IN THE 2017/18 SCHOOL YEAR

WYSZCZEGÓLNIENIE SPECIFICATION	Nauczanie obowiązkowe Obligatory education of				
	angielskiego English	niemieckiego German	francuskiego French	rosyjskiego Russian	innego other
<b>O G Ó Ł E M</b> TOTAL					
<b>WOJEWÓDZTWO VOIVODSHIP</b>	<b>73898</b>	<b>46288</b>	<b>4047</b>	<b>4544</b>	<b>5055</b>
<b>Podregion chojnicki .... Subregion</b>	<b>7718</b>	<b>6455</b>	<b>229</b>	<b>85</b>	<b>1</b>
Powiaty: Powiats:					
chojnicki .....	4048	3392	105	1	-
człuchowski .....	1227	993	-	-	-
kościerski .....	2443	2070	124	84	1
<b>Podregion gdański .....</b>	<b>13100</b>	<b>8238</b>	<b>380</b>	<b>728</b>	<b>487</b>
<b>Subregion</b>					
Powiaty: Powiats:					
gdański .....	1195	934	-	-	81
kartuski .....	4005	2058	148	255	98
nowodworski .....	464	570	-	-	26
pucki .....	1746	1035	-	219	78
wejherowski .....	5690	3641	232	254	204
<b>Podregion słupski .....</b>	<b>11111</b>	<b>9065</b>	<b>194</b>	<b>232</b>	<b>424</b>
<b>Subregion</b>					
Powiaty: Powiats:					
bytowski .....	1972	1993	-	-	-
łęborski .....	2594	2132	-	-	-
słupski .....	310	272	-	36	-
Miasto na prawach powiatu: City with powiat status:					
Słupsk .....	6235	4668	194	196	424
<b>Podregion starogardzki Subregion</b>	<b>12020</b>	<b>8074</b>	<b>363</b>	<b>1718</b>	<b>1533</b>
Powiaty: Powiats:					
kwidzyński .....	2100	1104	207	525	144
malborski .....	2125	1393	9	180	794
starogardzki .....	3468	2453	45	444	110
sztumski .....	891	548	-	36	95
tczewski .....	3436	2576	102	533	390
<b>Podregion trójmiejski Subregion</b>	<b>29949</b>	<b>14456</b>	<b>2881</b>	<b>1781</b>	<b>2610</b>
Miasta na prawach powiatu: Cities with powiat status:					
Gdańsk .....	18022	8972	1564	1212	1612
Gdynia .....	10453	4747	1100	556	634
Sopot .....	1474	737	217	13	364

a Branżowe szkoły I stopnia (bez specjalnych przysposabiających do pracy), licea ogólnokształcące, technika, ogólnokształcące szkoły artystyczne dające uprawnienia zawodowe. b Bez kolegów pracowników służb społecznych.

a Stage I sectoral vocational schools (excluding special job-training schools), general secondary schools, technical secondary schools, general art schools leading to professional certification. b Excluding colleges of social work.

TABL. 8 (56). **UCZĄCY SIĘ JEZYKÓW OBCYCH W SZKOŁACH PONADGIMNAZJALNYCH I PONADPODSTAWOWYCH<sup>a</sup> DLA MŁODZIEŻY ORAZ POLICEALNYCH<sup>b</sup> W ROKU SZKOLNYM 2017/18 (dok.)**

STUDENTS LEARNING FOREIGN LANGUAGES IN UPPER SECONDARY AND POST-PRIMARY SCHOOLS<sup>a</sup> FOR YOUTH AND IN POST-SECONDARY SCHOOLS<sup>b</sup> IN THE 2017/18 SCHOOL YEAR (cont.)

WYSZCZEGÓLNIENIE SPECIFICATION	Nauczanie obowiązkowe Obligatory education of				
	angielskiego English	niemieckiego German	francuskiego French	rosyjskiego Russian	innego other
W % OGÓŁU UCZNIÓW W SZKOŁACH IN % OF TOTAL STUDENTS IN SCHOOLS					
<b>WOJEWÓDZTWO VOIVODSHIP</b>	<b>86,7</b>	<b>54,3</b>	<b>4,7</b>	<b>5,3</b>	<b>5,9</b>
<b>Podregion chojnicki .... Subregion</b>	<b>87,6</b>	<b>73,2</b>	<b>2,6</b>	<b>1,0</b>	<b>0,0</b>
Powiaty: Powiats:					
chojnicki .....	90,4	75,7	2,3	0,0	-
człuchowski .....	82,5	66,7	-	-	-
kościerski .....	85,8	72,7	4,4	3,0	0,0
<b>Podregion gdański .....</b>	<b>93,9</b>	<b>59,0</b>	<b>2,7</b>	<b>5,2</b>	<b>3,5</b>
<b>Subregion</b>					
Powiaty: Powiats:					
gdański .....	89,2	69,8	-	-	6,0
kartuski .....	94,9	48,7	3,5	6,0	2,3
nowodworski .....	76,7	94,2	-	-	4,3
pucki .....	99,3	58,8	-	12,5	4,4
wejherowski .....	94,3	60,4	3,8	4,2	3,4
<b>Podregion słupski .....</b>	<b>86,5</b>	<b>70,6</b>	<b>1,5</b>	<b>1,8</b>	<b>3,3</b>
<b>Subregion</b>					
Powiaty: Powiats:					
bytowski .....	81,9	82,8	-	-	-
łęborski .....	94,3	77,5	-	-	-
słupski .....	80,5	70,6	-	9,4	-
Miasto na prawach powiatu: City with powiat status:					
Słupsk .....	85,5	64,0	2,7	2,7	5,8
<b>Podregion starogardzki Subregion</b>	<b>79,3</b>	<b>53,2</b>	<b>2,4</b>	<b>11,3</b>	<b>10,1</b>
Powiaty: Powiats:					
kwidzyński .....	78,0	41,0	7,7	19,5	5,3
malborski .....	87,6	57,4	0,4	7,4	32,7
starogardzki .....	69,7	49,3	0,9	8,9	2,2
sztumski .....	85,2	52,4	-	3,4	9,1
tczewski .....	85,4	64,0	2,5	13,2	9,7
<b>Podregion trójmiejski Subregion</b>	<b>86,8</b>	<b>41,9</b>	<b>8,4</b>	<b>5,2</b>	<b>7,6</b>
Miasta na prawach powiatu: Cities with powiat status:					
Gdańsk .....	84,8	42,2	7,4	5,7	7,6
Gdynia .....	89,9	40,8	9,5	4,8	5,5
Sopot .....	91,7	45,8	13,5	0,8	22,6

a Branżowe szkoły I stopnia (bez specjalnych przysposabiających do pracy), licea ogólnokształcące, technika, ogólnokształcące szkoły artystyczne dające uprawnienia zawodowe. b Bez kolegów pracowników służb społecznych.

Ź r ó d ł o: dane Ministerstwa Edukacji Narodowej.

a Stage I sectoral vocational schools (excluding special job-training schools), general secondary schools, technical secondary schools, general art schools leading to professional certification. b Excluding colleges of social work.

S o u r c e: data of the Ministry of National Education.

TABL. 9 (57). SZKOŁY DLA DOROSŁYCH W ROKU SZKOLNYM 2017/18

SCHOOLS FOR ADULTS IN THE 2017/18 SCHOOL YEAR<sup>1</sup>

WYSZCZEGÓLNIENIE SPECIFICATION	a – podstawowe primary schools	b – gimnazja lower secondary schools	c – licea ogólnokształcące general secondary schools	Szkoły Schools	Oddziały Sections	Uczniowie Students			Absolwenci <sup>1</sup> Graduates <sup>1</sup>	
						ogółem total	z liczby ogółem of total number		ogółem total	w tym kobiety of which females
							kobiety females	klasa I grade 1		
<b>WOJEWÓDZTWO VOIVODSHIP</b>	<b>a</b>	<b>5</b>	<b>3</b>	<b>65</b>	<b>24</b>	-	-	-	-	
	<b>b</b>	<b>2</b>	<b>14</b>	<b>198</b>	<b>57</b>	x	<b>58</b>	<b>23</b>		
	<b>c</b>	<b>88</b>	<b>382</b>	<b>10076</b>	<b>4755</b>	<b>2603</b>	<b>2906</b>	<b>1506</b>		
<b>Podregion chojnicki .... Subregion</b>	<b>c</b>	<b>10</b>	<b>45</b>	<b>1023</b>	<b>490</b>	<b>224</b>	<b>313</b>	<b>164</b>		
Powiaty: Powiats:										
chojnicki .....	c	6	25	528	239	123	148	72		
człuchowski .....	c	1	9	139	69	45	59	37		
kościerski .....	c	3	11	356	182	56	106	55		
<b>Podregion gdański .....</b>	<b>a</b>	<b>1</b>	<b>-</b>	<b>-</b>	<b>-</b>	<b>-</b>	<b>-</b>	<b>-</b>		
<b>Subregion</b>	<b>b</b>	<b>-</b>	<b>2</b>	<b>28</b>	<b>11</b>	<b>x</b>	<b>-</b>	<b>-</b>		
	<b>c</b>	<b>15</b>	<b>59</b>	<b>1508</b>	<b>756</b>	<b>300</b>	<b>501</b>	<b>261</b>		
Powiaty: Powiats:										
gdański .....	c	2	6	144	88	46	50	34		
kartuski .....	c	4	13	381	175	39	170	78		
pucki .....	a	1	-	-	-	-	-	-		
	b	-	2	28	11	x	-	-		
	c	2	9	252	125	63	69	33		
wejherowski .....	c	7	31	731	368	152	212	116		
<b>Podregion słupski .....</b>	<b>a</b>	<b>1</b>	<b>-</b>	<b>-</b>	<b>-</b>	<b>-</b>	<b>-</b>	<b>-</b>		
<b>Subregion</b>	<b>b</b>	<b>-</b>	<b>4</b>	<b>22</b>	<b>2</b>	<b>x</b>	<b>5</b>	<b>-</b>		
	<b>c</b>	<b>13</b>	<b>55</b>	<b>1418</b>	<b>680</b>	<b>312</b>	<b>395</b>	<b>205</b>		
Powiaty: Powiats:										
bytowski .....	c	2	6	133	72	16	45	26		
łębski .....	c	4	15	326	173	89	109	60		
słupski .....	c	1	1	21	9	-	19	11		
Miasto na prawach powiatu: City with powiat status:										
Słupsk .....	a	1	-	-	-	-	-	-		
	b	-	4	22	2	x	5	-		
	c	6	33	938	426	207	226	110		
<b>Podregion starogardzki</b>	<b>b</b>	<b>1</b>	<b>2</b>	<b>22</b>	<b>-</b>	<b>-</b>	<b>32</b>	<b>9</b>		
<b>Subregion</b>	<b>c</b>	<b>21</b>	<b>71</b>	<b>1992</b>	<b>957</b>	<b>444</b>	<b>636</b>	<b>313</b>		
Powiaty: Powiats:										
kwidziński .....	b	-	-	-	-	x	16	9		
	c	3	12	403	189	107	175	96		
malborski .....	c	2	8	220	136	36	86	46		
starogardzki .....	c	9	29	928	429	227	210	102		
sztumski .....	b	1	2	22	-	x	16	-		
	b	2	5	73	22	20	39	10		
tczewski .....	c	5	17	368	181	54	126	59		
<b>Podregion trójmiejski</b>	<b>a</b>	<b>3</b>	<b>3</b>	<b>65</b>	<b>24</b>	<b>-</b>	<b>-</b>	<b>-</b>		
<b>Subregion</b>	<b>b</b>	<b>1</b>	<b>6</b>	<b>126</b>	<b>44</b>	<b>x</b>	<b>21</b>	<b>14</b>		
	<b>c</b>	<b>29</b>	<b>152</b>	<b>4135</b>	<b>1872</b>	<b>1323</b>	<b>1057</b>	<b>560</b>		
Miasta na prawach powiatu: Cities with powiat status:										
Gdańsk .....	a	2	2	31	4	-	-	-		
	b	1	6	126	44	x	21	14		
	c	21	107	2643	1145	907	626	329		
Gdynia .....	a	1	1	34	20	-	-	-		
	c	6	37	1294	642	365	364	197		
Sopot .....	c	2	8	198	85	51	67	34		

1 Z roku szkolnego 2016/17.

Źródło: dane Ministerstwa Edukacji Narodowej.

1 From the 2016/17 school year.

Source: data of the Ministry of National Education.



TABL. 10 (58). **WYCHOWANIE PRZEDSZKOLNE <sup>a</sup> W ROKU SZKOLNYM 2017/18**  
 PRE-PRIMARY EDUCATION <sup>a</sup> IN THE 2017/18 SCHOOL YEAR

WYSZCZEGÓLNIENIE SPECIFICATION	Placówki Establishments		Miejsca w przed- szkolach Places in nursery schools	Oddziały Sections		Dzieci Children	
	ogółem total	w tym przed- szkola of which nursery schools		ogółem total	w tym w przed- szkolach of which in nursery schools	ogółem total	w tym w przed- szkolach of which in nursery schools
<b>WOJEWÓDZTWO VOIVODSHIP</b>	<b>1425</b>	<b>748</b>	<b>68210</b>	<b>4229</b>	<b>2995</b>	<b>86019</b>	<b>63677</b>
<b>PODREGION CHOJNICKI SUBREGION</b>	<b>155</b>	<b>71</b>	<b>6456</b>	<b>398</b>	<b>273</b>	<b>8034</b>	<b>5709</b>
POWIATY: POWIATS:							
<b>Chojnicki .....</b>	<b>63</b>	<b>24</b>	<b>2603</b>	<b>170</b>	<b>109</b>	<b>3481</b>	<b>2294</b>
Gmina miejska:							
Urban gmina:							
Chojnice .....	16	13	1565	74	60	1623	1318
Gminy miejsko-wiejskie:							
Urban-rural gminas:							
Brusy .....	17	2	246	28	11	605	251
w tym miasto .....	4	2	246	15	11	347	251
of which city							
Czersk .....	12	5	625	38	28	707	578
w tym miasto .....	3	3	482	22	22	446	446
of which city							
Gminy wiejskie:							
Rural gminas:							
Chojnice .....	16	3	92	26	7	465	83
Konarzyny .....	2	1	75	4	3	81	64
<b>Człuchowski .....</b>	<b>34</b>	<b>17</b>	<b>1279</b>	<b>79</b>	<b>56</b>	<b>1619</b>	<b>1217</b>
Gmina miejska:							
Urban gmina:							
Człuchów .....	9	7	492	27	24	517	475
Gminy miejsko-wiejskie:							
Urban-rural gminas:							
Czarne .....	4	1	225	12	9	273	221
w tym miasto .....	1	1	225	9	9	221	221
of which city							
Debrzno .....	5	1	125	11	5	220	123
w tym miasto .....	2	1	125	7	5	169	123
of which city							
Gminy wiejskie:							
Rural gminas:							
Człuchów .....	9	3	118	15	6	271	111
Koczala .....	1	1	75	3	3	75	75
Przechlewo .....	2	1	125	6	5	155	128
Rzeczenica .....	4	3	119	5	4	108	84
<b>Kościerski .....</b>	<b>58</b>	<b>30</b>	<b>2574</b>	<b>149</b>	<b>108</b>	<b>2934</b>	<b>2198</b>
Gmina miejska:							
Urban gmina:							
Kościerzyna .....	14	12	1315	60	56	1189	1115
Gminy wiejskie:							
Rural gminas:							
Dziemiany .....	2	1	168	9	8	184	166
Karsin .....	7	3	172	12	7	251	155
Kościerzyna .....	14	6	461	27	18	516	380
Liniewo .....	5	2	100	7	4	138	94
Lipusz .....	4	3	172	9	7	156	110
Nowa Karczma .....	6	2	61	12	3	250	55
Stara Kiszewa .....	6	1	125	13	5	250	123
<b>PODREGION GDAŃSKI SUBREGION</b>	<b>438</b>	<b>208</b>	<b>17450</b>	<b>1277</b>	<b>765</b>	<b>25397</b>	<b>15544</b>
POWIATY: POWIATS:							
<b>Gdański .....</b>	<b>88</b>	<b>44</b>	<b>3924</b>	<b>264</b>	<b>172</b>	<b>5402</b>	<b>3669</b>
Gmina miejska:							
Urban gmina:							
Pruszcz Gdański .....	14	7	931	66	39	1502	915

<sup>a</sup> Przedszkola, oddziały przedszkolne w szkołach podstawowych, zespoły wychowania przedszkolnego i punkty przedszkolne.  
<sup>a</sup> Nursery schools, pre-primary sections in primary schools, pre-primary education groups and pre-primary points.

TABL. 10 (58). WYCHOWANIE PRZEDSZKOLNE <sup>a</sup> W ROKU SZKOLNYM 2017/18 (cd.)PRE-PRIMARY EDUCATION <sup>a</sup> IN THE 2017/18 SCHOOL YEAR (cont.)

WYSZCZEGÓLNIENIE SPECIFICATION	Placówki Establishments		Miejsca w przed- szkolach Places in nursery schools	Oddziały Sections		Dzieci Children	
	ogółem total	w tym przed- szkole of which nursery schools		ogółem total	w tym w przed- szkolach of which in nursery schools	ogółem total	w tym w przed- szkolach of which in nursery schools
<b>PODREGION GDAŃSKI (cd.):</b>							
<b>SUBREGION (cont.):</b>							
<b>POWIATY (cd.):</b>							
<b>POWIATS (cont.):</b>							
<b>Gdański (dok.) (cont.):</b>							
Gminy wiejskie: Rural gminas:							
Cedry Wielkie .....	6	1	100	11	4	196	95
Kolbudy .....	18	10	723	46	33	870	648
Pruszcz Gdański .....	28	20	1721	91	76	1855	1593
Przywidz .....	5	1	50	10	2	172	26
Pszczółki .....	6	3	278	17	12	352	258
Suchy Dąb .....	4	1	23	8	2	142	36
Trąbki Wielkie .....	7	1	98	15	4	313	98
<b>Kartuski .....</b>	<b>117</b>	<b>47</b>	<b>4009</b>	<b>332</b>	<b>171</b>	<b>6610</b>	<b>3437</b>
Gminy miejsko-wiejskie: Urban-rural gminas:							
Kartuzy .....	27	10	1007	79	39	1614	851
w tym miasto .....	7	4	521	30	19	739	494
of which city							
Żukowo .....	34	17	1423	101	63	1927	1170
w tym miasto .....	7	5	623	30	25	631	519
of which city							
Gminy wiejskie: Rural gminas:							
Chmielno .....	7	2	214	19	9	357	181
Przodkowo .....	7	2	240	19	8	372	154
Sierakowice .....	17	4	368	48	17	1029	368
Somonino .....	7	3	186	21	10	420	188
Stężycza .....	12	6	397	32	16	645	345
Sulęczyño .....	6	3	174	13	9	246	180
<b>Nowodworski .....</b>	<b>18</b>	<b>11</b>	<b>968</b>	<b>56</b>	<b>42</b>	<b>1123</b>	<b>890</b>
Gmina miejska: Urban gmina:							
Krynica Morska .....	1	-	-	2	-	27	-
Gmina miejsko-wiejska: Urban-rural gmina:							
Nowy Dwór Gdański .....	11	7	513	30	24	587	483
w tym miasto .....	6	5	388	21	19	413	369
of which city							
Gminy wiejskie: Rural gminas:							
Ostaszewo .....	1	1	100	4	4	82	82
Stegna .....	4	2	230	15	9	309	207
Sztutowo .....	1	1	125	5	5	118	118
<b>Pucki .....</b>	<b>73</b>	<b>35</b>	<b>2314</b>	<b>168</b>	<b>100</b>	<b>3177</b>	<b>1886</b>
Gminy miejskie: Urban gminas:							
Hel .....	1	1	100	4	4	82	82
Puck .....	6	6	624	26	26	510	510
Gminy miejsko-wiejskie: Urban-rural gminas:							
Jastarnia .....	2	1	35	4	1	106	35
w tym miasto .....	2	1	35	4	1	106	35
of which city							
Władysławowo .....	11	3	170	25	7	517	162
w tym miasto .....	6	2	120	16	5	329	112
of which city							
Gminy wiejskie: Rural gminas:							
Kosakowo .....	18	13	720	38	30	653	525
Krokowa .....	10	2	120	20	6	367	107
Puck .....	25	9	545	51	26	942	465

<sup>a</sup> Przedszkola, oddziały przedszkolne w szkołach podstawowych, zespoły wychowania przedszkolnego i punkty przedszkolne.

<sup>a</sup> Nursery schools, pre-primary sections in primary schools, pre-primary education groups and pre-primary points.

TABL. 10 (58). WYCHOWANIE PRZEDSZKOLNE <sup>a</sup> W ROKU SZKOLNYM 2017/18 (cd.)PRE-PRIMARY EDUCATION <sup>a</sup> IN THE 2017/18 SCHOOL YEAR (cont.)

WYSZCZEGÓLNIENIE SPECIFICATION	Placówki Establishments		Miejsca w przed- szkolach Places in nursery schools	Oddziały Sections		Dzieci Children	
	ogółem total	w tym przed- szkola of which nursery schools		ogółem total	w tym w przed- szkolach of which in nursery schools	ogółem total	w tym w przed- szkolach of which in nursery schools
<b>PODREGION GDAŃSKI (dok.):</b>							
<b>SUBREGION (cont.):</b>							
<b>POWIATY (dok.):</b>							
<b>POWIATY (cont.):</b>							
<b>Wejherowski .....</b>	<b>142</b>	<b>71</b>	<b>6235</b>	<b>457</b>	<b>280</b>	<b>9085</b>	<b>5662</b>
Gminy miejskie:							
Urban gminas:							
Reda .....	17	9	928	69	50	1253	853
Rumia .....	25	15	1517	95	65	2092	1503
Wejherowo .....	36	19	1725	107	75	2090	1497
Gminy wiejskie:							
Rural gminas:							
Choczewo .....	6	4	176	11	7	187	108
Gniewino .....	5	1	48	12	2	261	48
Linia .....	6	-	-	12	-	187	-
Luzino .....	10	5	285	41	14	702	252
Łęczycy .....	9	5	383	22	16	501	374
Szemud .....	14	7	642	43	30	870	583
Wejherowo .....	14	6	531	45	21	942	444
<b>PODREGION SŁUPSKI</b>	<b>201</b>	<b>103</b>	<b>9496</b>	<b>589</b>	<b>423</b>	<b>11638</b>	<b>8916</b>
<b>SUBREGION</b>							
<b>POWIATY: POWIATY:</b>							
<b>Bytowski .....</b>	<b>51</b>	<b>18</b>	<b>2007</b>	<b>159</b>	<b>90</b>	<b>3038</b>	<b>1896</b>
Gminy miejsko-wiejskie:							
Urban-rural gminas:							
Bytów .....	12	8	1004	57	46	1140	965
w tym miasto .....	7	7	804	38	38	785	785
of which city							
Miastko .....	13	3	363	33	14	641	324
w tym miasto .....	7	3	363	21	14	447	324
of which city							
Gminy wiejskie:							
Rural gminas:							
Borzytucho .....	3	1	102	8	6	113	102
Czarna Dąbrówka .....	4	-	-	11	-	206	-
Kołczygłowy .....	3	1	95	6	4	133	96
Lipnica .....	3	3	190	10	10	190	190
Parchowo .....	2	1	150	8	6	157	116
Studzienice .....	3	-	-	11	-	157	-
Trzebielino .....	5	-	-	7	-	132	-
Tuchomie .....	3	1	103	8	4	169	103
<b>Łęborski .....</b>	<b>40</b>	<b>26</b>	<b>2120</b>	<b>119</b>	<b>98</b>	<b>2436</b>	<b>2052</b>
Gminy miejskie:							
Urban gminas:							
Łębork .....	14	11	1234	56	51	1334	1230
Łeba .....	6	5	100	8	6	127	77
Gminy wiejskie:							
Rural gminas:							
Cewice .....	8	4	239	17	12	316	227
Nowa Wieś Łęborska .....	7	4	420	29	23	492	385
Wicko .....	5	2	127	9	6	167	133
<b>Słupski .....</b>	<b>68</b>	<b>28</b>	<b>2317</b>	<b>163</b>	<b>102</b>	<b>2890</b>	<b>1916</b>
Gmina miejska:							
Urban gmina:							
Ustka .....	6	5	520	23	22	523	500

<sup>a</sup> Przedszkola, oddziały przedszkolne w szkołach podstawowych, zespoły wychowania przedszkolnego i punkty przedszkolne.

<sup>a</sup> Nursery schools, pre-primary sections in primary schools, pre-primary education groups and pre-primary points.

TABL. 10 (58). WYCHOWANIE PRZEDSZKOLNE <sup>a</sup> W ROKU SZKOLNYM 2017/18 (cd.)PRE-PRIMARY EDUCATION <sup>a</sup> IN THE 2017/18 SCHOOL YEAR (cont.)

WYSZCZEGÓLNIENIE SPECIFICATION	Placówki Establishments		Miejsca w przed- szkolach Places in nursery schools	Oddziały Sections		Dzieci Children	
	ogółem total	w tym przed- szkole of which nursery schools		ogółem total	w tym w przed- szkolach of which in nursery schools	ogółem total	w tym w przed- szkolach of which in nursery schools
<b>PODREGION SŁUPSKI (dok.):</b>							
<b>SUBREGION (cont.):</b>							
<b>POWIATY (dok.):</b>							
<b>POWIATS (cont.):</b>							
<b>Słupski (dok.) (cont.):</b>							
Gmina miejsko-wiejska:							
Urban-rural gmina:							
Kępice .....	7	2	145	18	7	261	122
w tym miasto .....	2	1	70	13	4	161	64
of which city							
Gminy wiejskie:							
Rural gminas:							
Damnica .....	4	1	79	8	4	131	76
Dębica Kaszubska .....	4	4	415	18	18	344	344
Główczyce .....	10	4	206	16	9	253	136
Kobylnica .....	10	5	301	24	14	357	174
Potęgowo .....	4	1	124	13	6	231	124
Słupsk .....	15	5	422	32	19	607	373
Smoldzino .....	1	1	105	3	3	67	67
Ustka .....	7	-	-	8	-	116	-
<b>MIASTO NA PRAWACH POWIATU:</b>							
<b>CITY WITH POWIAT STATUS:</b>							
<b>Słupsk .....</b>	<b>42</b>	<b>31</b>	<b>3052</b>	<b>148</b>	<b>133</b>	<b>3274</b>	<b>3052</b>
<b>PODREGION STARO- GARDZKI .....</b>	<b>207</b>	<b>111</b>	<b>12113</b>	<b>679</b>	<b>518</b>	<b>14718</b>	<b>11797</b>
<b>SUBREGION</b>							
<b>POWIATY: POWIATS:</b>							
<b>Kwidzyński .....</b>	<b>36</b>	<b>20</b>	<b>2606</b>	<b>117</b>	<b>95</b>	<b>2914</b>	<b>2493</b>
Gmina miejska:							
Urban gmina:							
Kwidzyn .....	11	10	1583	59	57	1540	1519
Gmina miejsko-wiejska:							
Urban-rural gmina:							
Prabuty .....	5	2	322	13	10	387	322
w tym miasto .....	2	2	322	10	10	322	322
of which city							
Gminy wiejskie:							
Rural gminas:							
Gardeja .....	7	2	180	11	6	255	164
Kwidzyn .....	7	3	255	16	10	345	225
Ryjewo .....	4	2	132	11	7	202	129
Sadlinki .....	2	1	134	7	5	185	134
<b>Malborski .....</b>	<b>30</b>	<b>14</b>	<b>1690</b>	<b>84</b>	<b>58</b>	<b>2113</b>	<b>1578</b>
Gmina miejska:							
Urban gmina:							
Malbork .....	20	11	1318	54	43	1432	1222
Gmina miejsko-wiejska:							
Urban-rural gmina:							
Nowy Staw .....	2	1	152	8	6	202	152
w tym miasto .....	2	1	152	8	6	202	152
of which city							

<sup>a</sup> Przedszkola, oddziały przedszkolne w szkołach podstawowych, zespoły wychowania przedszkolnego i punkty przedszkolne.

<sup>a</sup> Nursery schools, pre-primary sections in primary schools, pre-primary education groups and pre-primary points.

TABL. 10 (58). **WYCHOWANIE PRZEDSZKOLNE<sup>a</sup> W ROKU SZKOLNYM 2017/18 (cd.)**  
 PRE-PRIMARY EDUCATION<sup>a</sup> IN THE 2017/18 SCHOOL YEAR (cont.)

WYSZCZEGÓLNIENIE SPECIFICATION	Placówki Establishments		Miejsca w przed- szkolach Places in nursery schools	Oddziały Sections		Dzieci Children	
	ogółem total	w tym przed- szkola of which nursery schools		ogółem total	w tym w przed- szkolach of which in nursery schools	ogółem total	w tym w przed- szkolach of which in nursery schools
<b>PODREGION STARO- GARDZKI (cd.):</b>							
<b>SUBREGION (cont.):</b>							
<b>POWIATY (cd.):</b>							
<b>POWIAT (cont.):</b>							
<b>Malborski (dok.) (cont.):</b>							
Gminy wiejskie:							
Rural gminas:							
Lichnowy .....	3	-	-	5	-	112	-
Malbork .....	2	-	-	6	-	129	-
Miłoradz .....	2	1	75	5	3	89	55
Stare Pole .....	1	1	145	6	6	149	149
<b>Starogardzki .....</b>	<b>67</b>	<b>32</b>	<b>3435</b>	<b>227</b>	<b>166</b>	<b>4504</b>	<b>3477</b>
Gminy miejskie:							
Urban gminas:							
Skórcz .....	3	2	114	8	6	145	112
Starogard Gdański ....	20	16	1746	101	91	1986	1822
Gminy miejsko-wiejskie:							
Urban-rural gminas:							
Czarna Woda .....	1	1	110	5	5	111	111
w tym miasto .....	1	1	110	5	5	111	111
of which city							
Skarszewy .....	8	2	404	28	17	571	403
w tym miasto .....	3	2	404	20	17	428	403
of which city							
Gminy wiejskie:							
Rural gminas:							
Bobowo .....	2	1	75	4	3	93	75
Kaliska .....	3	2	183	10	9	194	183
Lubichowo .....	3	1	194	10	8	237	193
Osieczna .....	3	2	75	4	3	68	59
Osiek .....	1	-	-	3	-	52	-
Skórcz .....	3	-	-	6	-	115	-
Smętowo Graniczne	3	1	105	8	5	163	101
Starogard Gdański ....	10	2	124	21	6	365	124
Zblewo .....	7	2	305	19	13	404	294
<b>Sztumski .....</b>	<b>17</b>	<b>10</b>	<b>1020</b>	<b>56</b>	<b>46</b>	<b>1193</b>	<b>1007</b>
Gminy miejsko-wiejskie:							
Urban-rural gminas:							
Dzierzgoń .....	2	1	165	11	10	249	226
w tym miasto .....	1	1	165	10	10	226	226
of which city							
Sztum .....	7	5	605	28	26	600	561
w tym miasto .....	3	2	437	18	17	441	420
of which city							
Gminy wiejskie:							
Rural gminas:							
Mikołajki Pomorskie	1	1	100	4	4	100	100
Stary Dzierzgoń .....	2	1	50	4	2	89	48
Stary Targ .....	5	2	100	9	4	155	72
<b>Tczewski .....</b>	<b>57</b>	<b>35</b>	<b>3362</b>	<b>195</b>	<b>153</b>	<b>3994</b>	<b>3242</b>
Gmina miejska:							
Urban gmina:							
Tczew .....	31	22	2061	110	95	2319	2017

<sup>a</sup> Przedszkola, oddziały przedszkolne w szkołach podstawowych, zespoły wychowania przedszkolnego i punkty przedszkolne.

<sup>a</sup> Nursery schools, pre-primary sections in primary schools, pre-primary education groups and pre-primary points.

TABL. 10 (58). WYCHOWANIE PRZEDSZKOLNE <sup>a</sup> W ROKU SZKOLNYM 2017/18 (dok.)PRE-PRIMARY EDUCATION <sup>a</sup> IN THE 2017/18 SCHOOL YEAR (cont.)

WYSZCZEGÓLNIENIE SPECIFICATION	Placówki Establishments		Miejsca w przed- szkolach Places in nursery schools	Oddziały Sections		Dzieci Children	
	ogółem total	w tym przed- szkole of which nursery schools		ogółem total	w tym w przed- szkolach of which in nursery schools	ogółem total	w tym w przed- szkolach of which in nursery schools
<b>PODREGION STARO- GARDZKI (dok.):</b>							
<b>SUBREGION (cont.):</b>							
<b>POWIATY (dok.):</b>							
<b>POWIATY (cont.):</b>							
<b>Tczewski (dok.) (cont.):</b>							
Gminy miejsko-wiejskie:							
Urban-rural gminas:							
Gniew .....	7	3	345	26	17	460	342
w tym miasto .....	2	2	220	12	12	248	248
of which city							
Pelplin .....	6	5	587	26	25	557	544
w tym miasto .....	2	2	370	15	15	340	340
of which city							
Gminy wiejskie:							
Rural gminas:							
Morzeszczyn .....	3	1	75	6	3	111	65
Subkowy .....	2	2	150	7	7	144	144
Tczew .....	8	2	144	20	6	403	130
<b>PODREGION TRÓJMIEJSKI .....</b>	<b>424</b>	<b>255</b>	<b>22695</b>	<b>1287</b>	<b>1016</b>	<b>26232</b>	<b>21711</b>
<b>SUBREGION</b>							
<b>MIASTA NA PRAWACH POWIATU:</b>							
<b>CITIES WITH POWIAT STATUS:</b>							
<b>Gdańsk .....</b>	<b>279</b>	<b>172</b>	<b>14775</b>	<b>840</b>	<b>669</b>	<b>17011</b>	<b>14080</b>
<b>Gdynia .....</b>	<b>129</b>	<b>71</b>	<b>6953</b>	<b>399</b>	<b>304</b>	<b>8251</b>	<b>6753</b>
<b>Sopot .....</b>	<b>16</b>	<b>12</b>	<b>967</b>	<b>48</b>	<b>43</b>	<b>970</b>	<b>878</b>

a Przedszkola, oddziały przedszkolne w szkołach podstawowych, zespoły wychowania przedszkolnego i punkty przedszkolne.

Źródło: dane Ministerstwa Edukacji Narodowej.

a Nursery schools, pre-primary sections in primary schools, pre-primary education groups and pre-primary points.

Source: data of the Ministry of National Education.

## DZIAŁ VIII OCHRONA ZDROWIA I POMOC SPOŁECZNA

### Uwagi ogólne

1. Dane o ochronie zdrowia podaje się łącznie z danymi o placówkach podległych resortom obrony narodowej, spraw wewnętrznych i administracji oraz do 2011 r. – Agencji Bezpieczeństwa Wewnętrznego; z wyłączeniem ochrony zdrowia w zakładach karnych.

2. Podstawę prezentowanych w dziale danych o ochronie zdrowia stanowią:

1) ustawa z dnia 15 IV 2011 r. o działalności leczniczej (tekst jednolity Dz. U. 2018 poz. 160), która zastąpiła ustawę o zakładach opieki zdrowotnej. Ustawa określa m.in. zasady wykonywania działalności leczniczej oraz zasady funkcjonowania placówek leczniczych.

Prezentowane w dziale dane dotyczą placówek wykonujących działalność leczniczą w zakresie:

- a) ambulatoryjnej opieki zdrowotnej (przychodnie łącznie z: ośrodkami zdrowia, poradniami, ambulatoriami i izbami chorych oraz zakładami badań diagnostycznych i medycznymi laboratoriami diagnostycznymi),
- b) stacjonarnej opieki zdrowotnej (szpitale – ogólne, psychiatryczne i uzdrowiskowe oraz ośrodki leczenia odwykowego, ośrodki rehabilitacyjne dla narkomanów, regionalne ośrodki psychiatrii sądowej, zakłady opiekuńczo-lecznicze i pielęgnacyjno-opiekuńcze, hospicja, sanatoria i od 2014 r. oddziały opieki paliatywnej).

Na mocy wymienionej ustawy działalność lecznicza może być też wykonywana przez praktyki zawodowe (indywidualne lub grupowe) – lekarzy, lekarzy dentyistów oraz pielęgniarek lub położnych;

- 2) ustawa z dnia 15 VII 2011 r. o zawodach pielęgniarzy i położnej (tekst jednolity Dz. U. 2016 poz. 1251);
- 3) ustawa z dnia 5 XII 1996 r. o zawodach lekarza i lekarza dentyisty (tekst jednolity Dz. U. 2017 poz. 125);
- 4) ustawa z dnia 27 VIII 2004 r. o świadczeniach opieki zdrowotnej finansowanych ze środków publicznych (tekst jednolity Dz. U. 2016 poz. 1793, z późniejszymi zmianami), która reguluje warunki udzielania i zakres świadczeń zdrowotnych, zasady i tryb ich finansowania oraz działalność Narodowego Funduszu Zdrowia (NFZ);

## CHAPTER VIII HEALTH CARE AND SOCIAL WELFARE

### General notes

1. The data concerning health care are given including health care units subordinated to the Ministry of National Defence, the Ministry of the Interior and Administration and until 2011 – the Internal Security Agency; excluding health care in prisons.

2. The basis of data presented in this chapter of the health care are provided by:

1) the Law on Health Care Activities, dated 15 IV 2011 (uniform text Journal of Laws 2018 item 160), replacing the Law on Care Health Facilities. The law specifies, among others, the rules of performing health care activities and of the functioning of health care units.

Data presented in the chapter concerns the units performing health care activities in the following areas:

- a) out-patient health care (out-patients departments including: health centres, clinics, ambulatory departments and infirmaries, diagnostic facilities and medical diagnostic laboratories),
- b) in-patient health care (hospitals – general, psychiatric and health resorts as well as detoxification centres, addiction recovery centres, regional centres of forensic psychiatry, chronic medical care homes, nursing homes, hospices, sanatoria and since 2014 palliative care wards).

Under that said law, health care activity can be carried out also by professional practices (individual or group) – doctors, dentists and nurses or midwives;

- 2) the Law on the Nursing and Midwiving Professions, dated 15 VII 2011 (uniform text Journal of Laws 2016 item 1251);
- 3) the Law on the Occupations of Doctor and Dentist, dated 5 XII 1996 (uniform text Journal of Laws 2017 item 125);
- 4) the Law on Health Care Services Financed from Public Funds, dated 27 VIII 2004 (uniform text Journal of Laws 2016 item 1793, with later amendments), governing the provision conditions and the scope of health services, the rules and the method of their financing and the activities of the National Health Fund;

5) ustawa z dnia 6 IX 2001 r. prawo farmaceutyczne (tekst jednolity Dz. U. 2017 poz. 2211, z późniejszymi zmianami).

**3. Porady udzielone przez lekarzy i lekarzy dentyistów** w zakresie ambulatoryjnej opieki zdrowotnej podano łącznie z badaniami profilaktycznymi oraz z poradami lekarskimi udzielonymi w izbach przyjęć szpitali ogólnych i orzeczeniami wojskowych komisji lekarskich.

**4. Dane o stacjonarnej opiece zdrowotnej** nie obejmują opieki dziennej (dotyczy: szpitali, łóżek i leczonych).

Dane o **łóżkach w szpitalach ogólnych** do 2007 r. nie obejmują miejsc (łóżek i inkubatorów) dla noworodków.

**5. Dane o aptekach ogólnodostępnych** nie obejmują aptek działających w strukturze i na potrzeby szpitali.

**Punkty apteczne** są to ogólnodostępne punkty sprzedaży leków gotowych, których asortyment jest ściśle określony i są głównie usytuowane na terenach wiejskich.

**6. Dane o opiece nad dziećmi do lat 3** prezentuje się zgodnie z ustawą z dnia 4 II 2011 r. (tekst jednolity Dz. U. 2018 poz. 603, z późniejszymi zmianami), na podstawie której opieka może być organizowana w formie **żłobka** oraz od 2011 r. – **klubu dziecięcego** albo sprawowana przez dziennego opiekuna lub nianię.

**7. Dane dotyczące wspierania rodziny oraz pieczy zastępczej** prezentowane są zgodnie z ustawą z dnia 9 VI 2011 r. o wspieraniu rodziny oraz systemie pieczy zastępczej (tekst jednolity Dz. U. 2017 poz. 697, późniejszymi zmianami).

**8. Rodzinna piecza zastępcza** jest sprawowana w przypadku niemożności zapewnienia dziecku opieki i wychowania przez rodziców. Zapewnia pracę z rodziną umożliwiającą powrót dziecka do rodziny lub gdy jest to niemożliwe – dążenie do przysposobienia dziecka, przygotowanie dziecka do samodzielnego i odpowiedzialnego życia, zaspokojenie potrzeb emocjonalnych dzieci ze szczególnym uwzględnieniem potrzeb bytowych, zdrowotnych, edukacyjnych, kulturalno-rekreacyjnych i religijnych.

Formami rodzinnej pieczy zastępczej są:

**1) rodziny zastępcze:**

- a) spokrewnione,
- b) niezawodowe – umieszcza się w tym samym czasie nie więcej niż 3 dzieci (z wyjątkiem liczego rodzeństwa),
- c) zawodowe – umieszcza się w tym samym czasie nie więcej niż 3 dzieci (z wyjątkiem liczego rodzeństwa) – wśród których funkcjonują również:

5) the Pharmaceutical Law, dated 6 IX 2001 (uniform text Journal of Laws 2017 item 2211, with later amendments).

**3. Consultations provided by doctors and dentists** in the scope of out-patient health care are presented together with preventive examinations, also together with consultations provided by doctors in admission rooms in general hospitals and with the opinions of military medical commissions.

**4. Data on in-patient health care** do not include day-care (concerns: hospitals, beds and in-patients).

Data regarding **beds in general hospitals** do not include places (beds and incubators) for newborns until 2007.

**5. Generally available pharmacies** do not include pharmacies, which operate in the structure and for needs of hospitals.

**Pharmaceutical outlets** are sales outlets for selling prepared medicines, the range of which is precisely defined and are located in rural areas.

**6. Data on childcare for children up to the age of 3**, are presented according to the law dated 4 II 2011 (uniform text Journal of Laws 2018 item 603, with later amendments). Childcare can be organised in the form of **nurseries** as well as since 2011 – **children's clubs** or provided by day carer or nanny.

**7. Data concerning family support and foster care** are presented according to the Law of Family Support and Foster Care System, dated 9 VI 2011 (uniform text Journal of Laws 2017 item 697, with later amendments).

**8. Family foster care** shall be exercised in case when it is impossible for the parents to provide care and education for a child. It guarantees a work with a family to make possible for a child to return to the family, or when it is impossible – efforts aimed at child's adoption, preparation of a child to live an independent and responsible life, satisfaction of children's emotional needs, in particular the needs related to welfare, healthcare, education, culture, recreation and religious.

The forms of family foster care are the following:

**1) foster families:**

- a) related,
- b) not-professional – placed in it may be not more than 3 children (except for numerous siblings),
- c) professional – placed in it may be not more than 3 children (except for numerous siblings) – among which there are also:



- zawodowe specjalistyczne – umieszcza się w nich w szczególności: dzieci legitymujące się orzeczeniem o niepełnosprawności lub orzeczeniem o znacznym lub umiarkowanym stopniu niepełnosprawności, dzieci na podstawie ustawy z dnia 26 X 1982 r. o postępowaniu w sprawach nieletnich (tekst jednolity Dz. U. 2018 poz. 969), małoletnie matki z dziećmi,
  - zawodowe pełniące funkcję pogotowia rodzinnego – przyjmują dzieci na podstawie orzeczenia sądu, w przypadku gdy dziecko zostało doprowadzone przez Policję lub Straż Graniczną, na wniosek rodziców, dziecka lub innej osoby w przypadku, o którym mowa w art. 12a ustawy z dnia 29 VII 2005 r. o przeciwdziałaniu przemocy w rodzinie (tekst jednolity Dz. U. 2015 poz. 1390);
- 2) **rodzinne domy dziecka** – w tym samym czasie może w nich przebywać nie więcej niż 8 dzieci (z wyjątkiem liczego rodzeństwa).
- 9. Instytucjonalna piecza zastępcza** jest sprawowana w formie:
- 1) **placówki opiekuńczo-wychowawczej**, która jest prowadzona jako placówka typu:
- a) **interwencyjnego** – zapewnia doraźną opiekę nad dzieckiem w czasie trwania sytuacji kryzysowej, w szczególności placówka jest obowiązana przyjąć dziecko w przypadkach wymagających natychmiastowego zapewnienia mu opieki,
  - b) **rodzinnego** – wychowuje dzieci w różnym wieku, w tym dorastające i usamodzielniające się; umożliwia wspólne wychowanie i opiekę licznemu rodzeństwu; współpracuje z koordynatorem rodzinnej pieczy zastępczej i asystentem rodziny,
  - c) **socjalizacyjnego** – zapewnia dziecku całodobową opiekę i wychowanie oraz zaspokaja jego niezbędne potrzeby, w szczególności emocjonalne, rozwojowe, zdrowotne, bytowe, społeczne i religijne; realizuje przygotowany we współpracy z asystentem rodziny plan pomocy dziecku; umożliwia kontakt dziecka z rodzicami i innymi osobami bliskimi, podejmuje działania w celu powrotu dziecka do rodziny; zapewnia dziecku dostęp do kształcenia dostosowanego do jego wieku i możliwości rozwojowych; obejmuje dziecko działaniami terapeutycznymi, zapewnia korzystanie z przysługujących świadczeń zdrowotnych,
- professional specialised – shall receive in particular: children with a disability certificate or a certificate of high or moderate level of disability, children on the basis of the Law on Proceedings Involving Juveniles, dated 26 X 1982 (uniform text Journal of Laws 2018 item 969), underage mothers with children,
  - professional that performs the function of a family emergency house – shall receive a child on the basis of a court ruling, case when a child was escorted by the Police or the Polish Border Guard, upon consent of parents, child or another person in the case referred to in Art. 12a of the Law on Counteracting Domestic Violence, dated 29 VII 2005 (uniform text Journal of Laws 2015 item 1390);
- 2) **foster homes** – placed in it may be not more than 8 children (except for numerous siblings).
- 9. Institutional foster care** shall be exercised in the form of:
- 1) **care and education centre** shall be run as:
- a) **an intervention** – provides immediate care for a child in the crisis situation, especially if it is required for the centre to place the child under immediate care,
  - b) **a family** – educates children of various age groups, including adolescents and those becoming independent; enables common education and care for numerous siblings; cooperate with a family foster care coordinator and a family assistant,
  - c) **a socialisation** – provides a child with full-time care and education, and fulfil its needs, especially emotional, development, health, living, social and religious needs; implements a child assistance plan prepared in cooperation with a family assistant; enables contacts with parents and other close persons, takes actions aimed at the child's return to a family; provides a child with access to education adjusted to his/her age and development skills; provides a child with therapeutic actions, provides access to eligible healthcare services,

- d) **specjalistyczno-terapeutycznego** (od 2012 r.) – sprawuje opiekę nad dzieckiem o indywidualnych potrzebach, w szczególności: legitymującym się orzeczeniem o niepełnosprawności albo orzeczeniem o umiarkowanym lub znacznym stopniu niepełnosprawności; wymagającym stosowania specjalnych metod wychowawczych i specjalistycznej terapii; wymagającym wyrównywania opóźnień rozwojowych i edukacyjnych. Placówka zapewnia zajęcia wychowawcze, socjoterapeutyczne, korekcyjne, kompensacyjne, logopedyczne, terapeutyczne, rekompensujące braki w wychowaniu w rodzinie i przygotowujące do życia społecznego, a dzieciom niepełnosprawnym także odpowiednią rehabilitację i zajęcia rewalidacyjne;
- 2) **regionalnej placówki opiekuńczo-terapeutycznej** (od 2012 r.) – umieszczane są w niej dzieci, które ze względu na stan zdrowia wymagają stosowania specjalistycznej opieki i rehabilitacji i nie mogą zostać umieszczone w rodzinnej pieczy zastępczej lub w placówce opiekuńczo-wychowawczej. W tym samym czasie można w niej umieścić nie więcej niż 30 dzieci;
- 3) **interwencyjnego ośrodka preadopcyjnego** (od 2012 r.) – umieszcza się w nim dzieci do ukończenia pierwszego roku życia, które wymagają specjalistycznej opieki i w okresie oczekiwania na przysposobienie nie mogą zostać umieszczone w rodzinnej pieczy zastępczej. W ośrodku w tym samym czasie można umieścić nie więcej niż 20 dzieci.
10. Dane o placówkach pomocy społecznej prezentuje się zgodnie z ustawą o pomocy społecznej z dnia 12 III 2004 r. (tekst jednolity Dz. U. 2018 poz. 1508). Do placówek publicznych (tabl. 6 (64)) zaliczono te, dla których organem prowadzącym jest samorząd wojewódzki, powiatowy lub gminny.
- d) **a specialist therapy** (since 2012) – provides care for a child with individual needs, in particular: a child with a disability certificate or a certificate of high or moderate level of disability; a child requiring the application of special education methods and specialist therapy; a child requiring dealing with their developmental and emotional retardation. The centre provides educational, sociotherapeutic, corrective, compensating, speech therapy, and therapeutic activities compensating for lacks in upbringing in a family and preparing for social life, as well as proper rehabilitation for disabled children;
- 2) **regional care and therapy centre** (since 2012) – a centre where children shall be placed, due to their health condition requiring specialist care and rehabilitation and cannot be placed in family foster care or a care and education centre. The total number of 30 children at most may be placed in a regional care and therapy centre at the same time;
- 3) **pre-adoptive intervention centre** (since 2012) – a centre where shall be placed children up to the 1 year old, requiring special care who, waiting for adoption, cannot be covered by family foster care. The total number of 20 children at most may be placed in a pre-adoptive intervention centre at the same time.
10. Data concerning **social welfare facilities** are presented according to the Law on Social Assistance, dated 12 III 2004 (uniform text Journal of Laws 2018 item 1508). Public facilities (table 6 (64)) include those facilities for which the founding bodies is Voivodship, powiat or gmina government.

TABL. 1 (59). ŁÓŻKA W SZPITALACH OGÓLNYCH, APTEKI OGÓLNODOSTĘPNE I PUNKTY APTECZNE W 2017 R.

Stan w dniu 31 XII

BEDS IN GENERAL HOSPITALS, GENERALLY AVAILABLE PHARMACIES AND PHARMACEUTICAL OUTLETS IN 2017

As of 31 XII

WYSZCZEGÓLNIENIE SPECIFICATION	Łóżka w szpitalach ogólnych Beds in general hospitals	Apteki Pharmacies	Punkty apteczne Pharmaceutical outlets
<b>WOJEWÓDZTWO VOIVODSHIP</b>	<b>9256</b>	<b>745</b>	<b>44</b>
<b>Podregion chojnicki .... Subregion</b>	<b>1215</b>	<b>68</b>	<b>4</b>
Powiaty: Powiats:			
chojnicki .....	496	30	3
człuchowski .....	198	15	1
kościerski .....	521	23	-
<b>Podregion gdański .....</b>	<b>1298</b>	<b>160</b>	<b>17</b>
<b>Subregion</b>			
Powiaty: Powiats:			
gdański .....	-	30	2
kartuski .....	225	33	4
nowodworski .....	347	10	3
pucki .....	219	28	4
wejherowski .....	507	59	4
<b>Podregion słupski .....</b>	<b>1207</b>	<b>90</b>	<b>14</b>
<b>Subregion</b>			
Powiaty: Powiats:			
bytowski .....	244	18	4
lęborski .....	267	16	1
słupski .....	-	18	9
Miasto na prawach powiatu: City with powiat status:			
Słupsk .....	696	38	-
<b>Podregion starogardzki</b>	<b>1354</b>	<b>121</b>	<b>9</b>
<b>Subregion</b>			
Powiaty: Powiats:			
kwidzyński .....	284	20	
malborski .....	149	19	1
starogardzki .....	349	39	2
sztumski .....	283	9	2
tczewski .....	289	34	4
<b>Podregion trójmiejski</b>	<b>4182</b>	<b>306</b>	<b>-</b>
<b>Subregion</b>			
Miasta na prawach powiatu: Cities with powiat status:			
Gdańsk .....	3049	189	-
Gdynia .....	888	101	-
Sopot .....	245	16	-

Źródło: w zakresie szpitali ogólnych – dane Ministerstwa Zdrowia i Ministerstwa Spraw Wewnętrznych i Administracji.

Source: in regard to general hospitals – data of the Ministry of Health and the Ministry of the Interior and Administration.

TABL. 2 (60). **AMBULATORYJNA OPIEKA ZDROWOTNA W 2017 R.**

Stan w dniu 31 XII

OUT-PATIENT HEALTH CARE IN 2017

As of 31 XII

WYSZCZEGÓLNIENIE SPECIFICATION	Przychodnie Out-patient departments	Praktyki lekarskie <sup>a</sup> Doctors practices <sup>a</sup>	Porady udzielone <sup>b</sup> Consultations provided <sup>b</sup>			
			w tys. in thous.	na 1 miesz- kańca per capita	lekarskie doctors	stomatolo- giczne stomatological
					w tys. in thous.	
<b>WOJEWÓDZTWO VOIVODSHIP</b>	<b>1026</b>	<b>238</b>	<b>18671,2</b>	<b>8,0</b>	<b>16835,5</b>	<b>1835,7</b>
<b>Podregion chojnicki ....</b>	<b>85</b>	<b>28</b>	<b>1493,5</b>	<b>6,6</b>	<b>1375,9</b>	<b>117,5</b>
Subregion						
Powiaty:						
Powiaty:						
chojnicki .....	39	15	744,0	7,7	702,1	41,9
człuchowski .....	21	10	340,1	6,0	301,1	39,0
kościerski .....	25	3	409,4	5,7	372,8	36,6
<b>Podregion gdański .....</b>	<b>225</b>	<b>50</b>	<b>3718,9</b>	<b>6,4</b>	<b>3293,5</b>	<b>425,3</b>
Subregion						
Powiaty:						
Powiaty:						
gdański .....	55	14	629,2	5,6	513,9	115,4
kartuski .....	40	4	888,8	6,7	801,8	87,0
nowodworski .....	22	1	237,6	6,6	212,8	24,8
pucki .....	38	13	501,9	6,0	442,1	59,7
wejherowski .....	70	18	1461,4	6,9	1323,0	138,4
<b>Podregion słupski .....</b>	<b>170</b>	<b>54</b>	<b>2359,2</b>	<b>7,0</b>	<b>2104,6</b>	<b>254,6</b>
Subregion						
Powiaty:						
Powiaty:						
bytowski .....	40	14	470,9	6,0	423,8	47,0
łęborski .....	43	12	485,3	7,3	462,6	22,7
słupski .....	39	16	387,7	3,9	326,3	61,4
Miasto na prawach powiatu:						
City with powiat status:						
Słupsk .....	48	12	1015,3	11,1	891,9	123,5
<b>Podregion starogardzki</b>	<b>172</b>	<b>75</b>	<b>3112,4</b>	<b>7,2</b>	<b>2852,9</b>	<b>259,5</b>
Subregion						
Powiaty:						
Powiaty:						
kwidziński .....	37	19	612,8	7,3	573,5	39,3
malborski .....	28	25	484,0	7,6	423,8	60,2
starogardzki .....	42	8	905,6	7,1	830,9	74,8
sztumski .....	20	6	248,1	5,9	231,6	16,6
tczewski .....	45	17	861,9	7,4	793,1	68,7
<b>Podregion trójmiejski</b>	<b>374</b>	<b>31</b>	<b>7987,3</b>	<b>10,7</b>	<b>7208,6</b>	<b>778,7</b>
Subregion						
Miasta na prawach powiatu:						
Cities with powiat status:						
Gdańsk .....	231	18	5123,5	11,0	4608,9	514,5
Gdynia .....	99	11	2462,1	10,0	2247,1	215,0
Sopot .....	44	2	401,7	10,9	352,6	49,1

a Dane obejmują praktyki, które podpisały kontrakty z NFZ lub z przychodniami. b W ciągu roku; łącznie z poradami opłacanymi w przychodniach przez pacjentów; bez porad udzielonych w izbach przyjęć szpitali ogólnych – 399,5 tys. porad.

a Data concern practices that have signed contract with the National Health Fund or out-patient departments. b During the year; including consultations paid by patients in out-patient departments; excluding consultations provided in admission rooms of general hospitals – 399.5 thous. consultations.

TABL. 3 (61). **ŻŁOBKI I KLUBY DZIECIĘCE W 2017 R.**

Stan w dniu 31 XII

NURSERIES AND CHILDREN'S CLUBS IN 2017

As of 31 XII

WYSZCZEGÓLNIENIE SPECIFICATION	Żłobki Nurseries	Oddziały żłobkowe Nursery wards	Kluby dziecięce Children's clubs	Miejsca w żłobkach i klubach dziecięcych <sup>a</sup> Places in nurseries and children's clubs <sup>a</sup>	Dzieci przebywające w żłobkach i klubach dziecięcych w ciągu roku <sup>a</sup> Children staying in nurseries and children's clubs during the year <sup>a</sup>
<b>WOJEWÓDZTWO VOIVODSHIP</b>	<b>173</b>	<b>1</b>	<b>68</b>	<b>5940</b>	<b>9041</b>
<b>Podregion chojnicki</b> .....	<b>17</b>	<b>-</b>	<b>3</b>	<b>511</b>	<b>716</b>
Subregion					
Powiaty:					
Powiats:					
chojnicki .....	5	-	1	132	210
człuchowski .....	8	-	2	222	349
kościerski .....	4	-	-	157	157
<b>Podregion gdański</b> .....	<b>57</b>	<b>-</b>	<b>14</b>	<b>1341</b>	<b>1956</b>
Subregion					
Powiaty:					
Powiats:					
gdański .....	14	-	2	282	392
kartuski .....	12	-	6	313	380
nowodworski .....	2	-	1	41	47
pucki .....	10	-	-	205	353
wejherowski .....	19	-	5	500	784
<b>Podregion słupski</b> .....	<b>21</b>	<b>1</b>	<b>5</b>	<b>875</b>	<b>1339</b>
Subregion					
Powiaty:					
Powiats:					
bytowski .....	6	-	2	229	358
łęborski .....	3	-	-	55	91
słupski .....	9	1	1	285	383
Miasto na prawach powiatu:					
City with powiat status:					
Słupsk .....	3	-	2	306	507
<b>Podregion starogardzki</b>	<b>24</b>	<b>-</b>	<b>8</b>	<b>641</b>	<b>976</b>
Subregion					
Powiaty:					
Powiats:					
kwidzyński .....	7	-	-	128	228
malborski .....	3	-	4	154	244
starogardzki .....	5	-	4	140	164
sztumski .....	2	-	-	64	90
tczewski .....	7	-	-	155	250
<b>Podregion trójmiejski</b>	<b>54</b>	<b>-</b>	<b>38</b>	<b>2572</b>	<b>4054</b>
Subregion					
Miasta na prawach powiatu:					
Cities with powiat status:					
Gdańsk .....	30	-	33	1888	3019
Gdynia .....	18	-	4	541	817
Sopot .....	6	-	1	143	218

a Łącznie z oddziałami żłobkowymi.

a Including nursery wards.

TABL. 4 (62). RODZINNA PIECZA ZASTĘPCZA W 2017 R.

Stan w dniu 31 XII

FAMILY FOSTER CARE IN 2017

As of 31 XII

WYSZCZEGÓLNIENIE SPECIFICATION	Rodziny zastępcze spokrewnione Related foster families		Rodziny zastępcze niezawodowe Not professional foster families		Rodziny zastępcze zawodowe Professional foster families		Rodzinne domy dziecka Foster homes	
	ogółem total	dzieci <sup>a</sup> children <sup>a</sup>	ogółem total	dzieci <sup>a</sup> children <sup>a</sup>	ogółem total	dzieci <sup>a</sup> children <sup>a</sup>	ogółem total	dzieci <sup>a</sup> children <sup>a</sup>
<b>WOJEWÓDZTWO VOIVODSHIP</b>	<b>1431</b>	<b>1839</b>	<b>687</b>	<b>950</b>	<b>193</b>	<b>557</b>	<b>97</b>	<b>616</b>
<b>Podregion chojnicki ....</b>	<b>116</b>	<b>151</b>	<b>84</b>	<b>133</b>	<b>27</b>	<b>85</b>	<b>7</b>	<b>54</b>
Subregion								
Powiaty:								
Powiaty:								
chojnicki .....	52	69	45	72	13	31	7	54
człuchowski .....	30	36	14	17	3	10	-	-
kościerski .....	34	46	25	44	11	44	-	-
<b>Podregion gdański .....</b>	<b>290</b>	<b>389</b>	<b>165</b>	<b>215</b>	<b>36</b>	<b>111</b>	<b>22</b>	<b>133</b>
Subregion								
Powiaty:								
Powiaty:								
gdański .....	55	72	38	43	7	28	5	25
kartuski .....	26	37	32	42	12	34	5	34
nowodworski .....	31	47	12	16	4	16	1	8
pucki .....	46	63	16	20	5	13	2	14
wejherowski .....	132	170	67	94	8	20	9	52
<b>Podregion słupski .....</b>	<b>264</b>	<b>333</b>	<b>106</b>	<b>154</b>	<b>37</b>	<b>88</b>	<b>13</b>	<b>64</b>
Subregion								
Powiaty:								
Powiaty:								
bytowski .....	54	68	25	40	8	10	4	18
łęborski .....	45	58	24	32	8	13	3	11
słupski .....	93	123	39	59	10	32	6	35
Miasto na prawach powiatu:								
Cities with powiat status:								
Słupsk .....	72	84	18	23	11	33	-	-
<b>Podregion starogardzki</b>	<b>367</b>	<b>478</b>	<b>186</b>	<b>276</b>	<b>40</b>	<b>129</b>	<b>27</b>	<b>174</b>
Subregion								
Powiaty:								
Powiaty:								
kwidzyński .....	98	125	33	46	7	18	13	78
malborski .....	60	75	24	26	4	10	7	46
starogardzki .....	83	116	62	105	10	32	4	30
sztumski .....	37	51	26	42	14	52	2	11
tczewski .....	89	111	41	57	5	17	1	9
<b>Podregion trójmiejski</b>	<b>394</b>	<b>488</b>	<b>146</b>	<b>172</b>	<b>53</b>	<b>144</b>	<b>28</b>	<b>191</b>
Subregion								
Miasta na prawach powiatu:								
Cities with powiat status:								
Gdańsk .....	217	279	89	104	29	94	16	114
Gdynia .....	155	182	53	64	13	30	12	77
Sopot .....	22	27	4	4	11	20	-	-

a W wieku do 25 lat.

a Up to the age of 25.

TABL. 5 (63). INSTYTUCJONALNA PIECZA ZASTĘPCZA <sup>1</sup> W 2017 R.

Stan w dniu 31 XII

INSTITUTIONAL FOSTER CARE <sup>1</sup> IN 2017

As of 31 XII

WYSZCZEGÓLNIENIE SPECIFICATION		Placówki opiekuńczo-wychowawcze Care and education centres				
		ogółem total	z liczby ogółem of total number			łączące zadania placówek <sup>2</sup> combining tasks of the centres <sup>2</sup>
	socjalizacyjne socialisation		interwencyjne intervention	rodzinne family		
<b>WOJEWÓDZTWO</b> .....	<b>a</b>	<b>72</b>	<b>48</b>	<b>1</b>	<b>12</b>	<b>9</b>
<b>VOIVODSHIP</b>	<b>b</b>	<b>1061</b>	<b>733</b>	<b>30</b>	<b>95</b>	<b>181</b>
	<b>c</b>	<b>943</b>	<b>673</b>	<b>7</b>	<b>91</b>	<b>150</b>
<b>Podregion chojnicki</b> .....	<b>a</b>	<b>7</b>	<b>3</b>	-	-	<b>3</b>
<b>Subregion</b>	<b>b</b>	<b>144</b>	<b>72</b>	-	-	<b>58</b>
	<b>c</b>	<b>112</b>	<b>58</b>	-	-	<b>40</b>
Powiaty:						
Powiaty:						
człuchowski .....	a	4	2	-	-	1
	b	104	60	-	-	30
	c	82	48	-	-	20
kościerski .....	a	3	1	-	-	2
	b	40	12	-	-	28
	c	30	10	-	-	20
<b>Podregion gdański</b> .....	<b>a</b>	<b>15</b>	<b>11</b>	-	<b>3</b>	<b>1</b>
<b>Subregion</b>	<b>b</b>	<b>238</b>	<b>195</b>	-	<b>23</b>	<b>20</b>
	<b>c</b>	<b>233</b>	<b>190</b>	-	<b>21</b>	<b>22</b>
Powiaty:						
Powiaty:						
gdański .....	a	1	1	-	-	-
	b	14	14	-	-	-
	c	14	14	-	-	-
kartuski .....	a	2	2	-	-	-
	b	60	60	-	-	-
	c	58	58	-	-	-
nowodworski .....	a	1	1	-	-	-
	b	15	15	-	-	-
	c	15	15	-	-	-
pucki .....	a	5	2	-	2	1
	b	63	28	-	15	20
	c	64	28	-	14	22
wejherowski .....	a	6	5	-	1	-
	b	86	78	-	8	-
	c	82	75	-	7	-
<b>Podregion słupski</b> .....	<b>a</b>	<b>9</b>	<b>8</b>	-	<b>1</b>	-
<b>Subregion</b>	<b>b</b>	<b>134</b>	<b>126</b>	-	<b>8</b>	-
	<b>c</b>	<b>126</b>	<b>119</b>	-	<b>7</b>	-
Powiaty:						
Powiaty:						
bytowski .....	a	2	2	-	-	-
	b	28	28	-	-	-
	c	26	26	-	-	-
łębski .....	a	1	1	-	-	-
	b	30	30	-	-	-
	c	30	30	-	-	-
słupski .....	a	3	3	-	-	-
	b	42	42	-	-	-
	c	38	38	-	-	-
Miasto na prawach powiatu:						
City with powiat status:						
Słupsk .....	a	3	2	-	1	-
	b	34	26	-	8	-
	c	32	25	-	7	-

1 Ponadto działała 1 regionalna placówka opiekuńczo-terapeutyczna oraz 2 placówki opiekuńczo-wychowawcze typu specjalistyczno-terapeutycznego. 2 Łączące zadania placówek interwencyjnych, socjalizacyjnych i specjalistyczno-terapeutycznych.

1 Moreover, there were 1 regional care and therapy centre and 2 care and education centre of specialist therapy type. 2 Combining tasks of the intervention, socialisation and specialist therapy centres.

TABL. 5 (63). INSTYTUCJONALNA PIECZA ZASTĘPCZA <sup>1</sup> W 2017 R. (dok.)

Stan w dniu 31 XII

INSTITUTIONAL FOSTER CARE <sup>1</sup> IN 2017 (cont.)

As of 31 XII

WYSZCZEGÓLNIENIE SPECIFICATION		Placówki opiekuńczo-wychowawcze Care and education centres						
		ogółem total	z liczby ogółem of total number			łączące zadania placówek <sup>2</sup> combining tasks of the centres <sup>2</sup>		
a – placówki centres	b – miejsca places		c – wychowankowie residents	ogółem total	socializacyjne socialisation		interwencyjne intervention	rodzinne family
<b>Podregion starogardzki .....</b>	<b>a</b>	<b>11</b>	<b>9</b>	-	<b>1</b>			<b>1</b>
<b>Subregion</b>	<b>b</b>	<b>156</b>	<b>117</b>	-	<b>8</b>			<b>31</b>
	<b>c</b>	<b>145</b>	<b>109</b>	-	<b>7</b>			<b>29</b>
Powiaty: Powiats:								
kwidziński .....	a	3	3	-	-			-
	b	42	42	-	-			-
	c	39	39	-	-			-
malborski .....	a	3	3	-	-			-
	b	33	33	-	-			-
	c	33	33	-	-			-
sztumski .....	a	2	2	-	-			-
	b	28	28	-	-			-
	c	23	23	-	-			-
tczewski .....	a	3	1	-	1			1
	b	53	14	-	8			31
	c	50	14	-	7			29
<b>Podregion trójmiejski .....</b>	<b>a</b>	<b>30</b>	<b>17</b>	<b>1</b>	<b>7</b>			<b>4</b>
<b>Subregion</b>	<b>b</b>	<b>389</b>	<b>223</b>	<b>30</b>	<b>56</b>			<b>72</b>
	<b>c</b>	<b>327</b>	<b>197</b>	<b>7</b>	<b>56</b>			<b>59</b>
Miasta na prawach powiatu: Cities with powiat status:								
Gdańsk .....	a	18	15	1	1			-
	b	240	195	30	7			-
	c	194	172	7	7			-
Gdynia .....	a	11	2	-	6			3
	b	119	28	-	49			42
	c	113	25	-	49			39
Sopot .....	a	1	-	-	-			1
	b	30	-	-	-			30
	c	20	-	-	-			20

1 Ponadto działała 1 regionalna placówka opiekuńczo-terapeutyczna oraz 2 placówki opiekuńczo-wychowawcze typu specjalistyczno-terapeutycznego. 2 Łączące zadania placówek interwencyjnych, socjalizacyjnych i specjalistyczno-terapeutycznych.

1 Moreover, there were 1 regional care and therapy centre and 2 care and education centre of specialist therapy type. 2 Combining tasks of the intervention, socialisation and specialist therapy centres.



TABL. 6 (64). POMOC SPOŁECZNA STACJONARNA <sup>a</sup> W 2017 R.

Stan w dniu 31 XII

STATIONARY SOCIAL WELFARE <sup>a</sup> IN 2017

As of 31 XII

WYSZCZEGÓLNIENIE SPECIFICATION	Domy i zakłady (bez filii) Homes and facilities (excluding branches)	Miejsca (łącznie z filiami) Places (including branches)	Mieszkańcy (łącznie z filiami) Residents (including branches)
<b>WOJEWÓDZTWO VOIVODSHIP</b>	<b>113</b>	<b>7210</b>	<b>6812</b>
<b>Podregion chojnicki .... Subregion</b>	<b>7</b>	<b>566</b>	<b>555</b>
Powiaty: Powiats:			
chojnicki .....	2	122	122
człuchowski .....	2	196	191
kościerski .....	3	248	242
<b>Podregion gdański ..... Subregion</b>	<b>31</b>	<b>1652</b>	<b>1577</b>
Powiaty: Powiats:			
gdański .....	2	201	201
kartuski .....	11	412	397
nowodworski .....	1	133	133
pucki .....	4	239	207
wejherowski .....	13	667	639
<b>Podregion słupski ..... Subregion</b>	<b>17</b>	<b>1016</b>	<b>875</b>
Powiaty: Powiats:			
bytowski .....	4	187	108
lęborski .....	4	195	188
słupski .....	6	478	455
Miasto na prawach powiatu: City with powiat status:			
Słupsk .....	3	156	124
<b>Podregion starogardzki Subregion</b>	<b>22</b>	<b>2069</b>	<b>2047</b>
Powiaty: Powiats:			
kwidziński .....	3	404	404
malborski .....	4	437	437
starogardzki .....	5	411	391
sztumski .....	2	67	63
tczewski .....	8	750	752
<b>Podregion trójmiejski Subregion</b>	<b>36</b>	<b>1907</b>	<b>1758</b>
Miasta na prawach powiatu: Cities with powiat status:			
Gdańsk .....	26	1400	1265
Gdynia .....	9	424	410
Sopot .....	1	83	83

a Łącznie ze środowiskowymi domami samopomocy.

a Including community self-help homes.

## DZIAŁ IX KULTURA. TURYSTYKA. SPORT

### Uwagi ogólne

#### Kultura

1. Do **księgozbioru** bibliotek publicznych zaliczono książki i broszury oraz gazety i czasopisma.

**Czytelnik** (użytkownik aktywnie wypożyczający) – to użytkownik zarejestrowany, który wypożyczył na zewnątrz co najmniej jedną pozycję w ciągu roku.

2. W muzeach jako **muzealia** wykazano rzeczy ruchome i nieruchomości wpisane do inwentarza muzealiów.

3. Informacje o **kinach** dotyczą działalności kin ogólnie dostępnych, tj. powołanych do publicznego udostępniania filmów w formie projekcji na seansach filmowych, bez względu na rodzaj stosowanego nośnika filmu (taśma światłoczuła, taśma magnetyczna eksploatowana w technice wideo, nośnik cyfrowy).

Wśród kin stałych wyróżnia się: **minipleksy** – posiadające od 3 do 7 sal projekcyjnych i **multipleksy** – posiadające 8 sal projekcyjnych i więcej.

#### Turystyka

1. **Termin turystyka** – zgodnie z rozporządzeniem Parlamentu Europejskiego i Rady (UE) Nr 692/2011 obowiązującym od 2012 r. – oznacza czynności odwiedzających, którzy podejmują podróże do głównego miejsca docelowego położonego poza ich zwykłym otoczeniem, na okres krótszy niż 1 rok, w dowolnym głównym celu, w tym w celu służbowym, wypoczynkowym lub innym celu osobistym, innym niż zatrudnienie przez podmiot miejscowy dla odwiedzanego miejsca.

2. **Baza noclegowa turystyki** dotyczy turystycznych obiektów noclegowych, tj. obejmuje obiekty hotelowe i pozostałe obiekty (od 2011 r. posiadające 10 i więcej miejsc noclegowych).

3. W informacjach o **obiektach i miejscach noclegowych turystyki** nie uwzględnia się obiektów i miejsc w obiektach przejściowo nieczynnych z powodu przebudowy, remontu, itp.

#### Sport

1. W kategorii **ćwiczących** jedna osoba może być wykazywana wielokrotnie, jeśli uprawia kilka rodzajów sportu. W zależności od wieku osoby ćwiczące zaliczane są do kategorii juniorów lub seniorów; dla poszczególnych rodzajów sportu stosuje się różne granice wieku.

2. W kategorii **trenerów i instruktorów sportowych** jedna osoba może być wykazywana wielokrotnie, jeśli prowadzi zajęcia w kilku rodzajach sportu.

## CHAPTER IX CULTURE. TOURISM. SPORT

### General notes

#### Culture

1. Books and pamphlets as well as newspapers and magazines constitute **the collection** of public libraries.

**Reader/borrower** (user actively borrowing books) – a person registered in the library, who borrowed at least one volume in reported year.

2. Movable subjects and real estate registered in exhibit inventory are presented as **exhibits** in museums.

3. Information regarding **cinemas** concerns the activity of public cinemas, i.e., those established for the purpose of public film screenings, regardless of the film carrier used (light sensitive or magnetic tape or a digital carrier).

Among indoor cinemas one can distinguish **miniplexes** – equipped with 3 to 7 screens and **multiplexes** – equipped with 8 screens and more.

#### Tourism

1. **Tourism** – in accordance with the Regulation (EU) No. 692/2011 of the European Parliament and of the Council in force since 2012 – means the activity of visitors taking a trip to a main destination outside their usual environment, for less than a year, for any main purpose, including business, leisure or other personal purpose, other than to be employed by a resident entity in the place visited.

2. **Tourist accommodation establishments** include hotels and similar facilities and other facilities (since 2011 with 10 and more bed places).

3. Facilities and places temporarily unavailable due to expansion, renovation, etc., are not included in data regarding **facilities and the number of bed places for tourists**.

#### Sport

1. In the category of **persons practising sports**, one person may be indicated more than once, depending upon the number of sports practised. Persons practising sports are classified as either juniors or seniors, depending on age; various age groups are applied for individual sports.

2. In the category **coaches and sports instructors**, one person may be indicated more than once, depending upon the number of sports taught.

TABL. 1 (65). BIBLIOTEKI PUBLICZNE (z filiami) W 2017 R.

PUBLIC LIBRARIES (with branches) IN 2017

WYSZCZEGÓLNIENIE SPECIFICATION	Biblioteki <sup>a</sup> Libraries <sup>a</sup>	Księgozbiór <sup>a</sup> w tys. wol. Collection <sup>a</sup> in thous. vol.	Czytelnicy <sup>b</sup> Borrowers <sup>b</sup>	Wypożyczenia <sup>b</sup> Loans <sup>b</sup>		Liczba lud- ności na 1 bibliotekę <sup>a</sup> Number of population per library <sup>a</sup>
				w tys. wol. in thous. vol.	na 1 czytelnika w wol. per borrower in vol.	
<b>WOJEWÓDZTWO VOIVODSHIP</b>	<b>319</b>	<b>5237,8</b>	<b>382386</b>	<b>5243,1</b>	<b>13,7</b>	<b>7286</b>
<b>PODREGION CHOJNICKI SUBREGION</b>	<b>41</b>	<b>687,3</b>	<b>24817</b>	<b>458,1</b>	<b>18,5</b>	<b>5518</b>
POWIATY: POWIATS:						
<b>Chojnicki .....</b>	<b>11</b>	<b>225,1</b>	<b>9109</b>	<b>175,7</b>	<b>19,3</b>	<b>8841</b>
Gmina miejska: Urban gmina:						
Chojnice .....	2	101,2	5427	101,8	18,8	19969
Gminy miejsko-wiejskie: Urban-rural gminas:						
Brusy .....	4	47,3	1765	16,2	9,2	3624
Czersk .....	3	45,8	1298	46,4	35,8	7204
Gminy wiejskie: Rural gminas:						
Chojnice .....	1	14,9	320	5,0	15,8	18931
Konarzyny .....	1	15,9	299	6,1	20,5	2277
<b>Człuchowski .....</b>	<b>15</b>	<b>254,0</b>	<b>7843</b>	<b>159,2</b>	<b>20,3</b>	<b>3779</b>
Gmina miejska: Urban gmina:						
Człuchów .....	2	94,3	3103	68,3	22,0	6935
Gminy miejsko-wiejskie: Urban-rural gminas:						
Czarne .....	2	17,4	802	14,4	18,0	4597
Debrzno .....	3	41,5	1193	27,5	23,0	3048
Gminy wiejskie: Rural gminas:						
Człuchów .....	4	35,4	950	12,7	13,4	2760
Koczala .....	1	13,4	349	4,2	12,0	3403
Przechlewo .....	1	17,8	929	17,7	19,1	6378
Rzeczenica .....	2	34,1	517	14,5	28,0	1827
<b>Kościerski .....</b>	<b>15</b>	<b>208,2</b>	<b>7865</b>	<b>123,2</b>	<b>15,7</b>	<b>4821</b>
Gmina miejska: Urban gmina:						
Kościerzyna .....	1	59,2	3434	46,2	13,5	23809
Gminy wiejskie: Rural gminas:						
Dziemiany .....	1	8,4	518	4,7	9,2	4340
Karsin .....	4	38,9	647	17,8	27,6	1574
Kościerzyna .....	3	19,0	1094	17,0	15,5	5298
Liniewo .....	2	25,5	441	8,0	18,1	2309
Lipusz .....	1	12,6	506	4,6	9,2	3723
Nowa Karczma .....	2	24,6	840	17,7	21,1	3457
Stara Kiszewa .....	1	20,0	385	7,0	18,3	6716
<b>PODREGION GDAŃSKI SUBREGION</b>	<b>84</b>	<b>1295,7</b>	<b>77291</b>	<b>1236,6</b>	<b>16,0</b>	<b>6931</b>
POWIATY: POWIATS:						
<b>Gdański .....</b>	<b>13</b>	<b>241,3</b>	<b>13711</b>	<b>299,9</b>	<b>21,9</b>	<b>8768</b>
Gmina miejska: Urban gmina:						
Pruszcz Gdański .....	1	57,5	4017	86,6	21,6	30468
Gminy wiejskie: Rural gminas:						
Cedry Wielkie .....	1	22,5	638	31,2	49,0	6979
Kolbudy .....	2	32,8	1196	19,5	16,3	8413
Pruszcz Gdański .....	3	31,5	2264	35,7	15,8	9729
Przywidz .....	1	15,7	1054	39,4	37,4	5855
Pszczółki .....	1	31,6	1397	29,9	21,4	9425
Suchy Dąb .....	1	16,3	486	4,3	8,8	4201
Trąbki Wielkie .....	3	33,4	2659	53,2	20,0	3681

a Stan w dniu 31 XII. b Łącznie z punktami bibliotecznymi; według siedziby jednostki macierzystej.

a As of 31 XII. b Including library service points; according to the parent entity's registered office.

TABL. 1 (65). BIBLIOTEKI PUBLICZNE (z filiami) W 2017 R. (cd.)

PUBLIC LIBRARIES (with branches) IN 2017 (cont.)

WYSZCZEGÓLNIENIE SPECIFICATION	Biblioteki <sup>a</sup> Libraries <sup>a</sup>	Księgozbiór <sup>a</sup> w tys. wol. Collection <sup>a</sup> in thous. vol.	Czytelnicy <sup>b</sup> Borrowers <sup>b</sup>	Wypożyczenia <sup>b</sup> Loans <sup>b</sup>		Liczba lud- ności na 1 bibliotekę <sup>a</sup> Number of population per library <sup>a</sup>
				w tys. wol. in thous. vol.	na 1 czytelnika w wol. per borrower in vol.	
<b>PODREGION GDAŃSKI (dok.): SUBREGION (cont.): POWIATY (dok.): POWIATS (cont.):</b>						
<b>Kartuski .....</b>	<b>18</b>	<b>245,7</b>	<b>12306</b>	<b>181,9</b>	<b>14,8</b>	<b>7436</b>
Gminy miejsko-wiejskie: Urban-rural gminas:						
Kartuzy .....	3	66,8	3419	49,4	14,5	11233
Żukowo .....	5	42,4	2501	37,5	15,0	7465
Gminy wiejskie: Rural gminas:						
Chmielno .....	2	31,8	1164	14,3	12,3	3829
Przodkowo .....	1	17,4	876	10,2	11,6	9197
Sierakowice .....	2	28,0	1533	18,9	12,3	9797
Somonino .....	2	18,3	680	7,6	11,2	5264
Stężycza .....	2	22,8	1453	30,5	21,0	5180
Sulęczyño .....	1	18,2	680	13,4	19,7	5480
<b>Nowodworski .....</b>	<b>15</b>	<b>170,4</b>	<b>7136</b>	<b>93,9</b>	<b>13,2</b>	<b>2393</b>
Gmina miejska: Urban gmina:						
Krynica Morska .....	1	15,0	1440	9,5	6,6	1302
Gmina miejsko-wiejska: Urban-rural gmina:						
Nowy Dwór Gdański .....	6	69,2	2680	43,4	16,2	2981
Gminy wiejskie: Rural gminas:						
Ostaszewo .....	1	15,9	294	5,3	18,1	3234
Stegna .....	5	45,3	1600	20,8	13,0	1963
Sztutowo .....	2	25,0	1122	14,9	13,3	1828
<b>Pucki .....</b>	<b>10</b>	<b>153,5</b>	<b>7365</b>	<b>165,1</b>	<b>22,4</b>	<b>8469</b>
Gminy miejskie: Urban gminas:						
Hel .....	1	14,6	706	14,4	20,4	3373
Puck .....	1	15,0	1440	9,5	13,0	11265
Gminy miejsko-wiejskie: Urban-rural gminas:						
Jastarnia .....	1	21,8	419	27,4	65,4	3760
Władysławowo .....	3	37,2	2468	63,9	25,9	5161
Gminy wiejskie: Rural gminas:						
Kosakowo .....	1	9,9	929	10,5	11,3	14029
Krokowa .....	3	34,5	941	24,2	25,7	3587
<b>Wejherowski .....</b>	<b>28</b>	<b>484,8</b>	<b>36773</b>	<b>495,8</b>	<b>13,5</b>	<b>7636</b>
Gminy miejskie: Urban gminas:						
Reda .....	2	31,1	4386	53,5	12,2	12551
Rumia .....	4	83,5	12580	153,4	12,2	12158
Wejherowo .....	2	125,9	8285	134,2	16,2	24964
Gminy wiejskie: Rural gminas:						
Choczewo .....	1	20,7	844	26,0	30,8	5539
Gniewino .....	1	28,5	535	6,2	11,6	7497
Linia .....	2	25,8	1067	18,6	17,5	3162
Luzino .....	3	43,6	2061	16,6	8,1	5321
Łęczycze .....	5	45,7	1948	27,0	13,8	2407
Szemud .....	5	34,4	2785	34,3	12,3	3490
Wejherowo .....	3	45,6	2282	26,0	11,4	8444

a Stan w dniu 31 XII. b Łącznie z punktami bibliotecznymi; według siedziby jednostki macierzystej.

a As of 31 XII. b Including library service points; according to the parent entity's registered office.

TABL. 1 (65). BIBLIOTEKI PUBLICZNE (z filiami) W 2017 R. (cd.)

PUBLIC LIBRARIES (with branches) IN 2017 (cont.)

WYSZCZEGÓLNIENIE SPECIFICATION	Biblioteki <sup>a</sup> Libraries <sup>a</sup>	Księgozbiór <sup>a</sup> w tys. wol. Collection <sup>a</sup> in thous. vol.	Czytelnicy <sup>b</sup> Borrowers <sup>b</sup>	Wypożyczenia <sup>b</sup> Loans <sup>b</sup>		Liczba lud- ności na 1 bibliotekę <sup>a</sup> Number of population per library <sup>a</sup>
				w tys. wol. in thous. vol.	na 1 czytelnika w wol. per borrower in vol.	
<b>PODREGION SŁUPSKI</b> <b>SUBREGION</b>	<b>61</b>	<b>965,8</b>	<b>45390</b>	<b>743,4</b>	<b>16,4</b>	<b>5503</b>
<b>POWIATY: POWIATS:</b>						
<b>Bytowski</b> .....	<b>20</b>	<b>261,0</b>	<b>9678</b>	<b>192,2</b>	<b>19,9</b>	<b>3957</b>
Gminy miejsko-wiejskie: Urban-rural gminas:						
Bytów .....	2	68,3	4202	64,7	15,4	12703
Miastko .....	4	63,2	2244	78,7	35,1	4934
Gminy wiejskie: Rural gminas:						
Borzytuchoń .....	1	13,4	304	4,3	14,2	3232
Czarna Dąbrówka .....	2	13,3	479	6,4	13,4	2945
Kolczygłowy .....	1	11,0	135	1,5	11,1	4259
Lipnica .....	3	24,5	689	9,9	14,4	1742
Parchowo .....	2	13,2	341	3,6	10,5	1862
Studzienice .....	2	14,5	412	4,0	9,8	1843
Trzebielino .....	2	28,4	558	9,1	16,3	1856
Tuchomie .....	1	11,4	314	10,1	32,0	4268
<b>Lęborski</b> .....	<b>12</b>	<b>232,9</b>	<b>10835</b>	<b>163,6</b>	<b>15,1</b>	<b>5528</b>
Gminy miejskie: Urban gminas:						
Lębork .....	2	99,6	7446	101,3	13,6	17707
Łeba .....	1	35,4	1007	22,3	22,1	3694
Gminy wiejskie: Rural gminas:						
Cewice .....	2	20,7	373	6,4	17,0	3773
Nowa Wieś Lęborska .....	6	57,7	1508	26,0	17,2	2270
Wicko .....	1	19,4	501	7,6	15,2	6064
<b>Słupski</b> .....	<b>22</b>	<b>267,5</b>	<b>9122</b>	<b>163,1</b>	<b>17,9</b>	<b>4488</b>
Gmina miejska: Urban gmina:						
Ustka .....	1	57,5	2685	42,5	15,8	15709
Gmina miejsko-wiejska: Urban-rural gmina:						
Kępice .....	3	35,0	805	16,0	19,9	3098
Gminy wiejskie: Rural gminas:						
Damnica .....	1	16,1	514	16,6	32,3	6171
Dębica Kaszubska .....	2	12,6	390	5,4	13,9	4868
Główczyce .....	3	18,5	813	13,9	17,1	3049
Kobylnica .....	4	38,0	1463	24,5	16,7	3047
Potęgowo .....	2	20,3	500	11,6	23,2	3490
Słupsk .....	2	22,9	1258	23,0	18,3	8862
Smóldzino .....	2	24,5	200	1,9	9,6	1715
Ustka .....	2	22,0	494	7,6	15,4	4180
<b>MIASTO NA PRAWACH</b> <b>POWIATU:</b>						
<b>CITY WITH POWIAT</b> <b>STATUS:</b>						
<b>Słupsk</b> .....	<b>7</b>	<b>204,5</b>	<b>15755</b>	<b>224,5</b>	<b>14,2</b>	<b>13066</b>
<b>PODREGION STARO-</b> <b>GARDZKI</b> .....	<b>73</b>	<b>1144,3</b>	<b>56930</b>	<b>922,9</b>	<b>16,2</b>	<b>5932</b>
<b>SUBREGION</b>						
<b>POWIATY: POWIATS:</b>						
<b>Kwidzyński</b> .....	<b>15</b>	<b>277,6</b>	<b>11892</b>	<b>188,9</b>	<b>15,9</b>	<b>5562</b>
Gmina miejska: Urban gmina:						
Kwidzyn .....	4	110,9	7737	128,2	16,6	9638

a Stan w dniu 31 XII. b Łącznie z punktami bibliotecznymi; według siedziby jednostki macierzystej.

a As of 31 XII. b Including library service points; according to the parent entity's registered office.

TABL. 1 (65). BIBLIOTEKI PUBLICZNE (z filiami) W 2017 R. (cd.)

PUBLIC LIBRARIES (with branches) IN 2017 (cont.)

WYSZCZEGÓLNIENIE SPECIFICATION	Biblioteki <sup>a</sup> Libraries <sup>a</sup>	Księgozbiór <sup>a</sup> w tys. wol. Collection <sup>a</sup> in thous. vol.	Czytelnicy <sup>b</sup> Borrowers <sup>b</sup>	Wypożyczenia <sup>b</sup> Loans <sup>b</sup>		Liczba lud- ności na 1 bibliotekę <sup>a</sup> Number of population per library <sup>a</sup>
				w tys. wol. in thous. vol.	na 1 czytelnika w wol. per borrower in vol.	
<b>PODREGION STARO- GARDZKI (cd.):</b>						
<b>SUBREGION (cont.):</b>						
<b>POWIATY (cd.):</b>						
<b>POWIATS (cont.):</b>						
<b>Kwidziński (dok.) (cont.):</b>						
Gmina miejsko-wiejska:						
Urban-rural gmina:						
Prabuty .....	1	22,5	797	14,5	18,2	13165
Gminy wiejskie:						
Rural gminas:						
Gardeja .....	3	36,6	679	8,1	11,9	2823
Kwidzyn .....	5	73,2	1379	22,3	16,2	2275
Ryjewo .....	1	21,0	823	10,9	13,3	5878
Sadlinki .....	1	13,3	477	4,9	10,4	5984
<b>Malborski .....</b>	<b>7</b>	<b>121,9</b>	<b>7588</b>	<b>139,7</b>	<b>18,4</b>	<b>9130</b>
Gmina miejska:						
Urban gmina:						
Malbork .....	2	59,0	5566	91,7	16,5	19362
Gmina miejsko-wiejska:						
Urban-rural gmina:						
Nowy Staw .....	1	21,1	543	29,7	54,8	7651
Gminy wiejskie:						
Rural gminas:						
Lichnowy .....	1	12,5	579	5,3	9,2	4648
Miłoradz .....	2	17,8	384	7,2	18,8	1699
Stare Pole .....	1	11,5	516	5,7	11,0	4701
<b>Starogardzki .....</b>	<b>21</b>	<b>326,4</b>	<b>15062</b>	<b>228,2</b>	<b>15,2</b>	<b>6089</b>
Gminy miejskie:						
Urban gminas:						
Skórcz .....	2	25,5	1617	22,9	14,2	1805
Starogard Gdański ....	3	101,5	7225	83,7	11,6	16020
Gminy miejsko-wiejskie:						
Urban-rural gminas:						
Czarna Woda .....	1	8,1	199	3,8	19,1	3227
Skarszewy .....	2	29,3	1100	29,1	26,5	7404
Gminy wiejskie:						
Rural gminas:						
Bobowo .....	1	9,6	351	3,4	9,7	3155
Kaliska .....	1	14,2	364	6,0	16,4	5387
Lubichowo .....	2	19,2	769	21,4	27,8	3268
Osieczna .....	1	23,5	214	1,9	8,7	2858
Osiek .....	1	15,4	701	9,6	13,7	2410
Skórcz .....	1	11,6	237	4,1	17,2	4643
Smętowo Graniczne	2	21,0	455	16,7	36,7	2625
Starogard Gdański ....	1	21,6	830	15,7	18,9	16308
Zblewo .....	3	25,9	1000	10,0	10,0	3873
<b>Sztumski .....</b>	<b>12</b>	<b>138,8</b>	<b>4157</b>	<b>67,3</b>	<b>16,2</b>	<b>3496</b>
Gminy miejsko-wiejskie:						
Urban-rural gminas:						
Dzierżoń .....	3	22,7	747	9,2	12,3	3110
Sztum .....	3	66,3	1685	29,5	17,5	6193
Gminy wiejskie:						
Rural gminas:						
Mikołajki Pomorskie	1	14,9	671	8,5	12,7	3682
Stary Dzierżoń .....	2	14,7	381	5,7	15,0	2023
Stary Targ .....	3	20,3	673	14,3	21,3	2104

a Stan w dniu 31 XII. b Łącznie z punktami bibliotecznymi; według siedziby jednostki macierzystej.

a As of 31 XII. b Including library service points; according to the parent entity's registered office.

TABL. 1 (65). BIBLIOTEKI PUBLICZNE (z filiami) W 2017 R. (dok.)

PUBLIC LIBRARIES (with branches) IN 2017 (cont.)

WYSZCZEGÓLNIENIE SPECIFICATION	Biblioteki <sup>a</sup> Libraries <sup>a</sup>	Księgozbiór <sup>a</sup> w tys. wol. Collection <sup>a</sup> in thous. vol.	Czytelnicy <sup>b</sup> Borrowers <sup>b</sup>	Wypożyczenia <sup>b</sup> Loans <sup>b</sup>		Liczba lud- ności na 1 bibliotekę <sup>a</sup> Number of population per library <sup>a</sup>
				w tys. wol. in thous. vol.	na 1 czytelnika w wol. per borrower in vol.	
<b>PODREGION STARO- GARDZKI (dok.): SUBREGION (cont.):</b>						
<b>POWIATY (dok.): POWIATS (cont.):</b>						
<b>Tczewski .....</b>	<b>18</b>	<b>279,6</b>	<b>18231</b>	<b>298,8</b>	<b>16,4</b>	<b>6439</b>
Gmina miejska: Urban gmina:						
Tczew .....	7	166,2	13119	221,7	16,9	8608
Gminy miejsko-wiejskie: Urban-rural gminas:						
Gniew .....	3	39,3	1457	36,1	24,8	5217
Pelplin .....	3	32,9	2497	24,9	10,0	5470
Gminy wiejskie: Rural gminas:						
Morzeszczyn .....	3	10,0	376	5,7	15,1	1225
Subkowy .....	1	18,8	452	5,4	11,9	5493
Tczew .....	1	12,3	330	5,0	15,2	14411
<b>PODREGION TRÓJMIEJSKI .....</b>	<b>60</b>	<b>1144,6</b>	<b>177958</b>	<b>1882,2</b>	<b>10,6</b>	<b>12452</b>
<b>SUBREGION MIASTA NA PRAWACH POWIATU: CITIES WITH POWIAT STATUS:</b>						
<b>Gdańsk .....</b>	<b>29</b>	<b>654,7</b>	<b>118035</b>	<b>1167,2</b>	<b>9,9</b>	<b>16009</b>
<b>Gdynia .....</b>	<b>24</b>	<b>402,0</b>	<b>48425</b>	<b>626,9</b>	<b>12,9</b>	<b>10263</b>
<b>Sopot .....</b>	<b>7</b>	<b>88,0</b>	<b>11498</b>	<b>88,0</b>	<b>7,7</b>	<b>5219</b>

a Stan w dniu 31 XII. b Łącznie z punktami bibliotecznymi; według siedziby jednostki macierzystej.

a As of 31 XII. b Including library service points; according to the parent entity's registered office.

TABL. 2 (66). MUZEA W 2017 R.

MUSEUMS IN 2017

WYSZCZEGÓLNIENIE SPECIFICATION	Muzea i oddziały muzealne <sup>a</sup> Museums with branches <sup>a</sup>	Muzealia w pozycjach inventarzo- wych <sup>a</sup> Museum exhibits in inventory units <sup>a</sup>	Wystawy czasowe Temporary exhibitions		Zwiedzający muzea i wystawy Museums and exhibition visitors	
			własne <sup>b</sup> own <sup>b</sup>	obce <sup>c</sup> exterior <sup>c</sup>	ogółem total	w tym młodzież szkolna <sup>d</sup> of which primary and secondary school students <sup>d</sup>
<b>WOJEWÓDZTWO VOIVODSHIP</b>	<b>78</b>	<b>601801</b>	<b>222</b>	<b>67</b>	<b>3307830</b>	<b>416637</b>
<b>Podregion chojnicki .... Subregion</b>	<b>8</b>	<b>21042</b>	<b>19</b>	<b>1</b>	<b>219026</b>	<b>43086</b>
Powiaty: Powiats:						
chojnicki .....	1	11322	7	-	5830	1505
człuchowski .....	1	1407	4	1	33242	8079
kościerski .....	6	8313	8	-	179954	33502
<b>Podregion gdański ..... Subregion</b>	<b>22</b>	<b>103015</b>	<b>43</b>	<b>11</b>	<b>415397</b>	<b>65765</b>
Powiaty: Powiats:						
kartuski .....	5	4695	9	1	35550	11397
nowodworski .....	4	3189	3	0	131995	28601
pucki .....	7	13411	8	7	190948	14816
wejherowski .....	6	81720	23	3	56904	10951
<b>Podregion słupski ..... Subregion</b>	<b>8</b>	<b>45715</b>	<b>32</b>	<b>16</b>	<b>161977</b>	<b>32192</b>
Powiaty: Powiats:						
bytowski .....	3	6078	2	9	48170	3205
łęborski .....	1	12643	7	-	14646	614
słupski .....	3	1234	7	7	79206	26785
Miasto na prawach powiatu: City with powiat status:						
Słupsk .....	1	25760	16	-	19955	1588
<b>Podregion starogardzki Subregion</b>	<b>10</b>	<b>45579</b>	<b>42</b>	<b>12</b>	<b>742799</b>	<b>115736</b>
Powiaty: Powiats:						
kwidzyński .....	3	133	12	7	24886	1050
malborski .....	1	41372	7	-	638963	89190
starogardzki .....	1	3115	15	4	8901	1465
sztumski .....	1	-	1	-	5729	547
tczewski .....	4	959	7	1	64320	23484
<b>Podregion trójmiejski Subregion</b>	<b>30</b>	<b>386450</b>	<b>86</b>	<b>27</b>	<b>1768631</b>	<b>159858</b>
Miasta na prawach powiatu: Cities with powiat status:						
Gdańsk .....	23	326007	55	17	1201007	94083
Gdynia .....	5	59453	17	8	527534	59410
Sopot .....	2	990	14	2	40090	6365

a Stan w dniu 31 XII. b W kraju. c Krajowe i z zagranicy. d Zwiedzająca muzea w zorganizowanych grupach.

a As of 31 XII. b In Poland. c Domestic and foreign. d Visiting museums in organised groups.



TABL. 3 (67). KINA STAŁE W 2017 R.  
INDOOR CINEMAS IN 2017

WYSZCZEGÓLNIENIE SPECIFICATION	Kina <sup>a</sup> Cinemas <sup>a</sup>	Miejsca na widowni <sup>a</sup> Seats <sup>a</sup>	Ludność na 1 miej- sce <sup>a</sup> Population per seat <sup>a</sup>	Seanse Screenings	Widzowie Audience		
					ogółem total	na 1000 ludności per 1000 population	na 1 seans per screening
<b>WOJEWÓDZTWO VOIVODSHIP</b>	<b>28 <sup>b</sup></b>	<b>19784</b>	<b>117</b>	<b>161805</b>	<b>4219457</b>	<b>1819</b>	<b>26,1</b>
<b>Podregion chojnicki .... Subregion</b>	<b>2</b>	<b>294</b>	<b>770</b>	<b>1246</b>	<b>77734</b>	<b>344</b>	<b>62,4</b>
Powiaty: Powiats:							
chojnicki .....	1	40	2431	381	3418	35	9,0
kościerski .....	1	254	285	865	74316	1033	85,9
<b>Podregion gdański ..... Subregion</b>	<b>4</b>	<b>1522</b>	<b>383</b>	<b>10630</b>	<b>379761</b>	<b>657</b>	<b>19,0</b>
Powiaty: Powiats:							
gdański .....	1	80	1425	205	3890	35	19,0
wejherowski .....	3	1442	148	10425	375871	1768	36,1
<b>Podregion słupski ..... Subregion</b>	<b>6</b>	<b>2057</b>	<b>163</b>	<b>14872</b>	<b>446130</b>	<b>1330</b>	<b>30,0</b>
Powiaty: Powiats:							
bytowski .....	1	183	432	1281	34950	443	27,3
łęborski .....	2	458	145	1403	75944	1147	54,1
słupski .....	1	242	408	862	13727	139	15,9
Miasto na prawach powiatu: City with powiat status:							
Słupsk .....	2	1174	78	11326	321509	3506	28,4
<b>Podregion starogardzki Subregion</b>	<b>4</b>	<b>2338</b>	<b>185</b>	<b>19885</b>	<b>548177</b>	<b>1266</b>	<b>27,6</b>
Powiaty: Powiats:							
kwidzyński .....	1	374	223	777	55805	668	71,8
starogardzki .....	1	989	129	10440	255039	1999	24,4
sztumski .....	1	229	183	229	17505	416	76,4
tczewski .....	1	746	155	8439	219828	1898	26,0
<b>Podregion trójmiejski Subregion</b>	<b>12</b>	<b>13573</b>	<b>55</b>	<b>115172</b>	<b>2767655</b>	<b>3702</b>	<b>24,0</b>
Miasta na prawach powiatu: Cities with powiat status:							
Gdańsk .....	7	8733	53	75014	1755742	3782	23,4
Gdynia .....	3	3685	67	30812	858984	3483	27,9
Sopot .....	2	1155	62	9346	152929	4167	16,4

a Stan w dniu 31 XII. b W tym 9 miniplexów i 4 multiplexy.

a As of 31 XII. b Of which 9 miniplexes and 4 multiplexes.

TABL. 4 (68). BAZA NOCLEGOWA TURYSTYKI <sup>a</sup> W 2017 R.TOURIST ACCOMMODATION ESTABLISHMENTS <sup>a</sup> IN 2017

WYSZCZEGÓLNIENIE SPECIFICATION	Obiekty <sup>b</sup> Facilities <sup>b</sup>	Miejsca noclegowe <sup>b</sup> Bed places <sup>b</sup>		Korzystający z noclegów Tourists accommodated		Udzielone noclegi Nights spent	
		ogółem total	w tym całoroczne of which open all year	ogółem total	w tym turyści za- graniczni of which foreign tourists	ogółem total	w tym turystrami zagranicznymi of which foreign tourists
<b>WOJEWÓDZTWO VOIVODSHIP</b>	<b>1629</b>	<b>114369</b>	<b>44600</b>	<b>2863071</b>	<b>559741</b>	<b>9306686</b>	<b>1450879</b>
<b>Podregion chojnicki .... Subregion</b>	<b>123</b>	<b>10404</b>	<b>2801</b>	<b>182908</b>	<b>4795</b>	<b>578047</b>	<b>11216</b>
Powiaty: Powiats:							
chojnicki .....	48	2987	830	44760	1890	139644	4775
człuchowski .....	21	2366	504	38500	1983	114944	3744
kościerski .....	54	5051	1467	99648	922	323459	2697
<b>Podregion gdański ..... Subregion</b>	<b>846</b>	<b>48541</b>	<b>15134</b>	<b>780390</b>	<b>36148</b>	<b>3107247</b>	<b>99914</b>
Powiaty: Powiats:							
gdański .....	28	1809	1395	88853	9632	181546	19218
kartuski .....	58	2980	1764	57059	2691	167963	7413
nowodworski .....	196	14852	3252	162344	4445	857467	14004
pucki .....	523	26597	7199	365703	7286	1676124	29347
wejherowski .....	41	2303	1524	106431	12094	224147	29932
<b>Podregion słupski ..... Subregion</b>	<b>349</b>	<b>25807</b>	<b>6307</b>	<b>333169</b>	<b>24112</b>	<b>1809554</b>	<b>149960</b>
Powiaty: Powiats:							
bytowski .....	30	1341	585	20827	1772	76053	12048
łęborski .....	156	11170	1900	110031	8321	612347	30190
słupski .....	150	12352	3115	158989	8659	994018	48813
Miasto na prawach powiatu: City with powiat status:							
Słupsk .....	13	944	707	43322	5360	127136	58909
<b>Podregion starogardzki Subregion</b>	<b>73</b>	<b>3810</b>	<b>2666</b>	<b>124146</b>	<b>17726</b>	<b>283121</b>	<b>37929</b>
Powiaty: Powiats:							
kwidziński .....	10	442	396	13365	2221	42980	6149
malborski .....	15	1091	776	40903	10487	73947	16955
starogardzki .....	25	1356	755	24343	1755	87577	7315
sztumski .....	4	67	67	813	11	2725	49
tczewski .....	19	854	672	44722	3252	75892	7461
<b>Podregion trójmiejski Subregion</b>	<b>238</b>	<b>25807</b>	<b>17692</b>	<b>1442458</b>	<b>476960</b>	<b>3528717</b>	<b>1151860</b>
Miasta na prawach powiatu: Cities with powiat status:							
Gdańsk .....	167	17315	12314	1009893	388577	2421458	940142
Gdynia .....	28	2528	1772	159644	22717	315679	51205
Sopot .....	43	5964	3606	272921	65666	791580	160513

<sup>a</sup> Dotyczy obiektów posiadających 10 i więcej miejsc noclegowych; z uwzględnieniem imputacji danych dla jednostek, które odmówiły udziału w badaniu. <sup>b</sup> Stan w dniu 31 VII.

<sup>a</sup> Concern establishments possessing 10 and more bed places; including the imputation of data for units which refused to participate in the survey. <sup>b</sup> As of 31 VII.

TABL. 5 (69). KLUBY SPORTOWE <sup>a</sup> W 2016 R.

Stan w dniu 31 XII

SPORTS CLUBS <sup>a</sup> IN 2016

As of 31 XII

WYSZCZEGÓLNIENIE SPECIFICATION	Kluby Clubs	Sekcje sporto- we Sports sections	Człon- kowie Mem- bers	Ćwiczący Persons practising sports				Trenerzy Coaches	Instruk- torzy sportowi Sports instruc- tors
				ogółem grand total	z liczby ogółem of grand total number				
					kobiety females	w wieku do 18 lat aged up to 18			
						razem total	w tym dziew- częta of which girls		
<b>WOJEWÓDZTWO VOIVODSHIP</b>	<b>749</b>	<b>1205</b>	<b>51617</b>	<b>50722</b>	<b>13594</b>	<b>36876</b>	<b>10587</b>	<b>1540</b>	<b>953</b>
<b>Podregion chojnicki .... Subregion</b>	<b>93</b>	<b>178</b>	<b>5852</b>	<b>5592</b>	<b>1481</b>	<b>3710</b>	<b>1005</b>	<b>137</b>	<b>116</b>
Powiaty: Powiats:									
chojnicki .....	33	57	1607	1537	383	1018	295	36	40
człuchowski .....	37	86	2584	2567	753	1707	450	68	40
kościerski .....	23	35	1661	1488	345	985	260	33	36
<b>Podregion gdański ..... Subregion</b>	<b>159</b>	<b>249</b>	<b>11231</b>	<b>11543</b>	<b>2682</b>	<b>8382</b>	<b>2165</b>	<b>301</b>	<b>231</b>
Powiaty: Powiats:									
gdański .....	34	43	1815	1825	283	1126	240	50	52
kartuski .....	36	62	2454	2923	623	1977	472	86	38
nowodworski .....	10	23	743	734	195	607	195	17	22
pucki .....	31	41	1965	1990	491	1404	358	54	37
wejherowski .....	48	80	4254	4071	1090	3268	900	94	82
<b>Podregion słupski ..... Subregion</b>	<b>155</b>	<b>265</b>	<b>8921</b>	<b>8815</b>	<b>2199</b>	<b>6436</b>	<b>1758</b>	<b>248</b>	<b>164</b>
Powiaty: Powiats:									
bytowski .....	53	90	3050	2966	766	2278	653	93	37
lęborski .....	23	37	1544	1474	387	1012	313	44	29
słupski .....	44	78	2098	2224	375	1707	332	62	42
Miasto na prawach powiatu: City with powiat status:									
Słupsk .....	35	60	2229	2151	671	1439	460	49	56
<b>Podregion starogardzki Subregion</b>	<b>146</b>	<b>231</b>	<b>9548</b>	<b>9522</b>	<b>2576</b>	<b>7417</b>	<b>2141</b>	<b>276</b>	<b>143</b>
Powiaty: Powiats:									
kwidziński .....	31	48	1756	1865	508	1417	437	63	43
malborski .....	23	33	1329	1371	423	1088	323	33	25
starogardzki .....	39	77	2483	2651	685	1992	538	75	29
sztumski .....	14	23	717	697	167	498	109	16	17
tczewski .....	39	50	3263	2938	793	2422	734	89	29
<b>Podregion trójmiejski Subregion</b>	<b>196</b>	<b>282</b>	<b>16065</b>	<b>15250</b>	<b>4656</b>	<b>10931</b>	<b>3518</b>	<b>578</b>	<b>299</b>
Miasta na prawach powiatu: Cities with powiat status:									
Gdańsk .....	103	158	8277	8203	2391	5698	1705	299	169
Gdynia .....	68	95	6007	5419	1591	4169	1316	185	103
Sopot .....	25	29	1781	1628	674	1064	497	94	27

a Łącznie z uczniowskimi i wyznaniowymi klubami sportowymi.

U w a g a. Dane na podstawie badania cyklicznego przeprowadzanego co dwa lata.

a Including student and religious sports clubs.

N o t e. Data on the basis of periodic surveys conducted every two years.

## DZIAŁ X LEŚNICTWO

### Uwagi ogólne

1. Informacje w zakresie leśnictwa dotyczą:

1) **lasów publicznych** stanowiących własność:

a) Skarbu Państwa – zarządzanych oraz użytkowanych czasowo lub w wieczyste przez:

- Państwowe Gospodarstwo Leśne Lasy Państwowe (w skrócie Lasy Państwowe), nadzorowane przez Ministra Środowiska,
- jednostki ochrony przyrody (parki narodowe),
- jednostki organizacyjne innych ministrów, wojewodów, gmin lub związków komunalnych i Krajowy Ośrodek Wsparcia Rolnictwa (do 31 VIII 2017 r. – Agencja Nieruchomości Rolnych);

b) gmin (w tym gmin mających również status miasta na prawach powiatu);

c) innych jednostek publicznych;

2) **lasów prywatnych** stanowiących własność:

a) osób fizycznych,

b) wspólnot gruntowych będących własnością wszystkich lub części mieszkańców wsi,

c) spółdzielni produkcji rolnej,

d) innych osób prawnych.

**2. Powierzchnia gruntów leśnych** obejmuje powierzchnię lasów oraz gruntów związanych z gospodarką leśną.

Do **powierzchni lasów** zalicza się grunty o zwartej powierzchni co najmniej 0,1 ha:

- pokryte roślinnością leśną (powierzchnia zalesiona),
- przejściowo pozbawione roślinności leśnej (zręby, halizny, płazowiny, plantacje choinek i krzewów oraz poletka łowieckie).

Są to grunty przeznaczone do produkcji leśnej lub wchodzące w skład rezerwatów przyrody i parków narodowych albo wpisane do rejestrów zabytków.

Do **gruntów związanych z gospodarką leśną** zalicza się grunty zajęte pod wykorzystywane dla potrzeb gospodarki leśnej: budynki i budowle, linie podziału przestrzennego lasu, drogi leśne, szkółki leśne, miejsca składowania drewna itp.

Przez **odnowienia** rozumie się powstawanie młodego drzewostanu w miejsce drzewostanu usuwanego lub usuniętego:

1) odnowienia sztuczne są to uprawy leśne zakładane przez sadzenie lub siew;

2) odnowienia naturalne są to uprawy leśne powstałe na gruntach leśnych z samosiewu i odrosli, uznane za pełnowartościowe i pokrywające co najmniej 50% terenu.

## CHAPTER X FORESTRY

### General notes

1. Information within the scope of forestry concerns:

1) **public forests** owned by:

a) the State Treasury – managed and utilised temporarily or perpetually by:

- the State Forests National Forest Holding (abbreviated as State Forests) supervised by the Minister of the Environment,
- nature protection units (national parks),
- organisational units supervised by different ministers, voivods, gminas or municipal associations and the National Support Centre for Agriculture (until 31 VIII 2017 – the Agricultural Property Agency);

b) gminas (of which gminas which are also cities with powiat status);

c) other public units;

2) **private forests** owned by:

a) natural persons,

b) land held in common by all or part of the residents of a village,

c) agricultural production cooperatives,

d) other legal persons.

**2. Forest land** includes area of forest as well as land connected with silviculture.

**Forest area** includes land with a homogeneous area of at least 0.1 ha:

- covered by forest vegetation (wooded area),
- temporarily devoid of forest vegetation (felling sites, blanks, irregularly stocked open stands, coniferous tree and bush plantations, hunting grounds).

These areas are designated for silviculture production, comprising portions of nature reserves and national parks or are registered as nature monuments.

**Land connected with silviculture** includes land used for purposes of forest management such as: buildings and structures, spatial division lines in forests, forest roads, forest nurseries, wood stockpiling areas, etc.

**Renewals** are understood as new tree stands formed in place of removed stands:

1) artificial renewals are tree crops established through planting or sowing;

2) natural renewals are tree crops formed in woodland areas through self-seeding and offshoots, considered full-value and covering at least 50% of the area.

**Zalesienia** polegają na zakładaniu upraw leśnych na gruntach pozostających poprzednio poza uprawą leśną (niezaliczonych do powierzchni lasów).

**3. Lesistość** (wskaźnik lesistości) obliczono jako stosunek procentowy powierzchni lasów do ogólnej powierzchni województwa/powiatu/gminy.

**Afforestations** consists in establishing woodland crops on land previously outside silviculture (not included in forest area).

**3. Forest cover** (the forest cover indicator) was calculated as the percentage ratio of forest area to the total area of the Voivodship/powiat/gmina.

TABL. 1 (70). **POWIERZCHNIA GRUNTÓW LEŚNYCH W 2017 R.**

Stan w dniu 31 XII

FOREST LAND IN 2017

As of 31 XII

WYSZCZEGÓLNIENIE SPECIFICATION	Ogółem Grand total	W tym lasy Of which forests	Z liczby ogółem – grunty Of grand total number – land					Lesistość w % Forest cover in %		
			publiczne public			w tym of which			własność gmina owned	prywatne private
			razem total	własność Skarbu Państwa owned by the State Treasury		w tym w zarządzie Lasów Państwo- wych of which managed by the State Forests	razem total			
				razem						
				ha	in ha					
<b>WOJEWÓDZTWO VOIVODSHIP</b>	<b>684750,4</b>	<b>667055,9</b>	<b>607170,5</b>	<b>603658,2</b>	<b>589914,9</b>	<b>3394,5</b>	<b>77579,9</b>	<b>36,4</b>		
<b>PODREGION CHOJNICKI SUBREGION</b>	<b>204932,4</b>	<b>199908,4</b>	<b>177154,0</b>	<b>176840,0</b>	<b>172350,8</b>	<b>265,4</b>	<b>27778,4</b>	<b>48,7</b>		
POWIATY:										
<b>Chojnicki</b> .....	<b>72148,3</b>	<b>70362,6</b>	<b>60728,0</b>	<b>60552,1</b>	<b>56514,1</b>	<b>133,7</b>	<b>11420,3</b>	<b>51,6</b>		
Gmina miejska:										
Urban gmina:										
Chojnice .....	85,7	85,3	80,1	32,1	32,1	48,0	5,6	4,1		
Gminy miejsko-wiejskie:										
Urban-rural gminas:										
Brusy .....	23728,9	23158,9	18879,9	18874,1	18860,0	5,8	4849,1	57,8		
Czersk .....	24693,3	24093,8	21721,9	21693,9	21693,4	27,9	2971,4	63,4		
w tym miasto .....	103,8	103,7	8,2	7,0	7,0	1,2	95,6	10,7		
of which city										
Gminy wiejskie:										
Rural gminas:										
Chojnice .....	17924,5	17456,5	15752,7	15658,6	11635,1	52,0	2171,8	38,1		
Konarzyny .....	5715,9	5568,0	4293,5	4293,5	4293,5	-	1422,5	53,3		
<b>Człuchowski</b> .....	<b>79609,0</b>	<b>77490,7</b>	<b>77796,8</b>	<b>77721,7</b>	<b>77354,1</b>	<b>75,0</b>	<b>1812,3</b>	<b>49,2</b>		
Gmina miejska:										
Urban gmina:										
Człuchów .....	18,9	18,7	10,4	4,5	4,5	5,9	8,5	1,5		
Gminy miejsko-wiejskie:										
Urban-rural gminas:										
Czame .....	12945,7	12552,9	12752,2	12736,4	12713,9	15,8	193,5	53,5		
w tym miasto .....	3518,3	3378,2	3516,8	3508,2	3508,2	8,6	1,5	72,8		
of which city										
Debrzno .....	6241,0	6105,0	5724,9	5698,9	5611,5	26,0	516,0	27,3		
w tym miasto .....	60,7	60,7	47,8	39,8	32,5	8,0	12,9	8,1		
of which city										
Gminy wiejskie:										
Rural gminas:										
Człuchów .....	13361,1	13027,4	13003,6	13000,6	12898,1	3,0	357,5	36,0		
Koczala .....	15654,2	15203,7	15417,0	15415,9	15397,6	1,1	237,2	68,1		
Przechlewo .....	12778,3	12468,2	12588,3	12583,3	12538,7	5,0	190,0	51,1		
Rzeczonica .....	18609,8	18114,9	18300,3	18282,1	18189,8	18,2	309,5	65,9		

TABL. 1 (70). POWIERZCHNIA GRUNTÓW LEŚNYCH W 2017 R. (cd.)

Stan w dniu 31 XII  
FOREST LAND IN 2017 (cont.)  
As of 31 XII

WYSZCZEGÓLNIENIE SPECIFICATION	Ogółem Grand total	W tym lasy Of which forests	Z liczby ogółem – grunty Of grand total number – land				własność gmin gmina owned	prywatne private	Lesistość w % Forest cover in %	
			publiczne public		w tym of which					
			razem total	własność Skarbu Państwa owned by the State Treasury		w tym w zarządzie Lasów Państwo- wych of which managed by the State Forests				razem total
				razem total	razem total					
w ha in ha										
<b>PODREGION CHOJNICKI (dok.): SUBREGION (cont.): POWIATY (dok.): POWIATS (cont.):</b>	<b>53175,1</b>	<b>52055,1</b>	<b>38629,2</b>	<b>38566,2</b>	<b>38482,6</b>	<b>56,7</b>	<b>14545,9</b>	<b>44,7</b>		
<b>Kościerski .....</b>										
Gmina miejska: Urban gmina:										
Kościerzyna .....	94,7	91,3	50,4	44,4	44,4	6,0	44,3	5,8		
Gminy wiejskie: Rural gminas:										
Dziemiany .....	7466,4	7298,7	4945,8	4945,8	4937,2	-	2520,7	58,2		
Karsin .....	8776,1	8607,3	5969,4	5962,8	5955,8	6,6	2806,7	50,8		
Kościerzyna .....	15039,6	14718,7	10861,5	10829,9	10797,0	25,2	4178,2	47,5		
Liniewo .....	2749,2	2681,6	2301,0	2295,9	2292,9	5,1	448,2	24,4		
Lipusz .....	7524,0	7349,6	5704,7	5700,6	5700,6	4,1	1819,3	67,5		
Nowa Karczma .....	2293,6	2270,7	1330,4	1326,7	1298,5	3,7	963,3	20,0		
Stara Kiszewa .....	9231,5	9037,4	7466,1	7460,1	7456,3	6,0	1765,4	42,5		
<b>PODREGION GDAŃSKI SUBREGION POWIATY: POWIATS:</b>	<b>131530,6</b>	<b>128313,4</b>	<b>111348,4</b>	<b>110849,1</b>	<b>109098,6</b>	<b>495,5</b>	<b>20182,2</b>	<b>28,9</b>		
<b>Gdański .....</b>	<b>14962,9</b>	<b>14610,4</b>	<b>13988,1</b>	<b>13944,7</b>	<b>13871,6</b>	<b>43,4</b>	<b>974,7</b>	<b>18,4</b>		
Gmina miejska: Urban gmina:										
Pruszcz Gdański .....	6,4	6,4	6,1	-	-	6,1	0,3	0,4		
Gminy wiejskie: Rural gminas:										
Cedry Wielkie .....	14,6	14,6	2,2	-	-	2,2	12,4	0,1		
Kolbudy .....	3300,1	3187,0	3168,6	3161,9	3139,9	6,7	131,5	38,6		
Pruszcz Gdański .....	587,7	578,7	516,2	511,7	488,8	4,5	71,5	4,0		
Przywidz .....	5660,0	5547,1	5217,7	5209,4	5203,9	8,3	442,3	42,9		
Pszczółki .....	99,1	96,1	88,1	88,1	77,1	-	11,0	1,9		
Suchy Dąb .....	3,1	3,1	3,1	1,0	-	-	-	-		
Trąbki Wielkie .....	5291,9	5177,5	4986,1	4972,6	4961,9	13,5	305,8	31,8		
<b>Kartuski .....</b>	<b>35243,6</b>	<b>34497,9</b>	<b>24904,1</b>	<b>24835,5</b>	<b>24777,4</b>	<b>66,9</b>	<b>10339,5</b>	<b>30,8</b>		
Gminy miejsko-wiejskie: Urban-rural gminas:										
Kartuzy .....	9626,6	9370,5	8594,5	8584,6	8584,6	9,9	1032,1	45,4		
w tym miasto of which city	142,4	135,8	140,7	139,1	139,1	1,6	1,8	20,0		
Żukowo .....	3536,2	3427,7	2871,1	2861,0	2846,6	10,1	665,1	20,9		
w tym miasto of which city	26,7	26,7	7,3	-	-	7,3	19,4	5,7		
Gminy wiejskie: Rural gminas:										
Chmielno .....	1134,0	1120,2	436,4	433,3	432,7	3,1	697,7	14,2		
Przodkowo .....	997,4	988,0	400,1	395,4	394,7	4,7	597,3	11,6		
Sierakowice .....	5321,2	5225,6	3485,1	3483,3	3478,1	-	1836,2	28,7		
Somonino .....	4324,7	4203,0	3704,3	3695,9	3677,7	8,4	620,5	37,5		
Stężycza .....	5262,7	5190,8	2855,3	2825,8	2806,8	29,5	2407,3	32,3		
Sulęczyno .....	5040,9	4972,2	2557,5	2556,3	2556,3	1,2	2483,4	37,8		

TABL. 1 (70). POWIERZCHNIA GRUNTÓW LEŚNYCH W 2017 R. (cd.)

Stan w dniu 31 XII

FOREST LAND IN 2017 (cont.)

As of 31 XII

WYSZCZEGÓLNIENIE SPECIFICATION	Ogółem Grand total	W tym lasy Of which forests	Z liczby ogółem – grunty Of grand total number – land				prywatne private	Lesistość w % Forest cover in %
			publiczne public		w tym of which			
			razem total	w tym w zarządzie Lasów Państwowych of which managed by the State Forests	własność Skarbu Państwa owned by the State Treasury			
					razem total	własność gmin gmina owned		
w ha in ha								
<b>PODREGION GDAŃSKI (dok.): SUBREGION (cont.): POWIATY (dok.): POWIATS (cont.):</b>								
<b>Nowodworski .....</b>	<b>5640,0</b>	<b>5453,1</b>	<b>5626,0</b>	<b>5605,1</b>	<b>5161,4</b>	<b>20,9</b>	<b>14,0</b>	<b>8,1</b>
Gmina miejska: Urban gmina:								
Krynica Morska .....	1755,2	1686,6	1755,2	1738,4	1592,6	16,8	-	14,5
Gmina miejsko-wiejska: Urban-rural gmina:								
Nowy Dwór Gdański .....	107,4	105,4	103,4	103,4	99,0	-	4,0	0,5
Gminy wiejskie: Rural gminas:								
Ostaszewo .....	95,9	95,9	91,9	91,9	-	-	4,0	1,6
Stegna .....	1827,8	1767,5	1821,8	1817,7	1682,0	4,1	6,0	10,4
Sztutowo .....	1853,8	1797,8	1853,8	1853,8	1787,9	-	-	16,1
<b>Pucki .....</b>	<b>18201,3</b>	<b>17747,4</b>	<b>16632,3</b>	<b>16492,1</b>	<b>15477,2</b>	<b>139,7</b>	<b>1569,0</b>	<b>31,0</b>
Gminy miejskie: Urban gminas:								
Hel .....	1551,5	1525,7	1551,5	1548,5	1388,5	3,0	-	70,2
Gminy miejsko-wiejskie: Urban-rural gminas:								
Jastarnia .....	398,3	390,1	397,3	386,2	84,8	11,1	1,0	50,0
w tym miasto .....	164,4	159,1	164,4	163,7	9,1	0,7	-	36,9
of which city								
Władysławowo .....	856,1	847,1	580,1	562,5	258,2	17,1	276,0	21,6
w tym miasto .....	69,5	69,0	67,5	66,6	-	0,4	2,0	5,5
of which city								
Gminy wiejskie: Rural gminas:								
Kosakowo .....	848,7	833,8	730,7	726,5	679,9	4,2	118,0	16,6
Krokowa .....	7137,8	6973,1	6524,8	6426,8	6250,5	98,0	613,0	33,0
Puck .....	7409,0	7177,6	6848,0	6841,7	6815,2	6,3	561,0	30,2
<b>Wejherowski .....</b>	<b>57482,8</b>	<b>56004,6</b>	<b>50197,9</b>	<b>49971,7</b>	<b>49811,0</b>	<b>224,6</b>	<b>7285,0</b>	<b>43,6</b>
Gminy miejskie: Urban gminas:								
Reda .....	1478,1	1429,6	1462,0	1462,0	1462,0	-	16,0	42,7
Rumia .....	1302,7	1266,4	1298,7	1297,7	1297,7	1,1	3,9	42,1
Wejherowo .....	1384,8	1342,6	1368,4	1257,4	1244,5	111,0	16,5	49,7
Gminy wiejskie: Rural gminas:								
Choczewo .....	8190,6	7970,0	8125,8	8116,0	8041,6	9,8	64,8	43,5
Gniewino .....	7565,1	7306,9	7302,3	7299,0	7277,6	3,3	262,8	41,5
Linia .....	4612,6	4547,2	2462,0	2452,9	2445,2	9,0	2150,6	38,0
Luzino .....	4714,3	4631,9	3459,6	3458,4	3428,7	1,2	1254,7	41,6
Łęczycze .....	12494,4	12180,6	11882,8	11871,8	11864,2	11,0	611,7	52,3
Szemud .....	3970,3	3909,3	1913,9	1845,5	1843,3	67,1	2056,4	22,1
Wejherowo .....	11769,9	11420,1	10922,4	10911,2	10906,3	11,2	847,5	58,8

TABL. 1 (70). POWIERZCHNIA GRUNTÓW LEŚNYCH W 2017 R. (cd.)

Stan w dniu 31 XII  
FOREST LAND IN 2017 (cont.)  
As of 31 XII

WYSZCZEGÓLNIENIE SPECIFICATION	Ogółem Grand total	W tym lasy Of which forests	Z liczby ogółem – grunty Of grand total number – land					Lesistość w % Forest cover in %
			publiczne public		w tym of which			
			razem total	własność Skarbu Państwa owned by the State Treasury		własność gmin gmina owned	prywatne private	
				razem total	w tym w zarządzie Lasów Państwowych of which managed by the State Forests			
w ha in ha								
<b>PODREGION SŁUPSKI SUBREGION</b>	<b>233687,7</b>	<b>227456,6</b>	<b>217001,8</b>	<b>216256,0</b>	<b>209043,7</b>	<b>682,2</b>	<b>16685,9</b>	<b>43,4</b>
<b>POWIATY: POWIATS:</b>								
<b>Bytowski .....</b>	<b>118205,3</b>	<b>115212,4</b>	<b>105215,8</b>	<b>104951,3</b>	<b>104654,7</b>	<b>209,2</b>	<b>12989,5</b>	<b>52,6</b>
Gminy miejsko-wiejskie: Urban-rural gminas:								
Bytów .....	7917,6	7729,4	7497,4	7425,4	7372,0	56,9	420,2	39,3
w tym miasto .....	71,2	70,8	64,4	14,7	7,8	43,2	6,8	8,1
of which city								
Miastko .....	25410,1	24803,5	24173,7	24106,3	24029,3	67,4	1236,4	53,2
w tym miasto .....	58,3	57,5	55,6	13,9	12,0	41,7	2,7	10,1
of which city								
Gminy wiejskie: Rural gminas:								
Borzytuchom .....	5673,6	5512,3	5420,2	5418,0	5403,8	2,2	253,4	50,8
Czarna Dąbrowka .....	16793,6	16336,5	16446,4	16432,7	16399,6	2,0	347,1	54,8
Kolczygłowy .....	9571,7	9273,9	9258,2	9245,9	9188,2	11,0	313,6	54,5
Lipnica .....	16816,3	16522,9	10165,4	10111,5	10109,7	40,0	6650,9	53,5
Parchowo .....	6729,4	6565,8	5430,0	5420,6	5416,4	3,5	1299,5	50,0
Studzienice .....	11935,9	11597,1	10330,8	10320,8	10311,4	3,7	1605,1	65,8
Trzebielino .....	14590,3	14162,5	14290,3	14284,4	14264,5	5,5	300,0	62,7
Tuchomie .....	2766,9	2708,5	2203,5	2185,7	2159,7	17,0	563,4	24,6
<b>Lęborski .....</b>	<b>29392,7</b>	<b>28571,5</b>	<b>28115,8</b>	<b>27959,5</b>	<b>27272,3</b>	<b>156,3</b>	<b>1276,9</b>	<b>40,5</b>
Gminy miejskie: Urban gminas:								
Lębork .....	341,6	320,7	336,6	317,5	317,5	19,1	5,0	18,0
Łeba .....	803,0	792,5	678,0	572,7	306,5	105,3	125,0	53,5
Gminy wiejskie: Rural gminas:								
Cewice .....	11608,8	11258,3	11330,9	11320,4	11319,4	10,4	277,9	60,0
Nowa Wieś Lęborska .....	9309,2	9073,3	8797,2	8784,8	8765,8	12,4	512,0	33,5
Wicko .....	7330,2	7126,8	6973,2	6964,2	6563,1	9,0	357,0	33,1
<b>Słupski .....</b>	<b>85582,6</b>	<b>83196,6</b>	<b>83165,0</b>	<b>83042,5</b>	<b>76814,1</b>	<b>114,2</b>	<b>2417,5</b>	<b>36,1</b>
Gmina miejska: Urban gmina:								
Ustka .....	472,4	456,9	458,1	408,1	371,8	48,0	14,2	44,8
Gmina miejsko-wiejska: Urban-rural gmina:								
Kępice .....	18417,7	17862,4	18266,6	18254,1	18214,0	8,9	151,1	61,0
w tym miasto .....	440,1	419,4	439,5	433,9	433,9	5,6	0,6	68,6
of which city								
Gminy wiejskie: Rural gminas:								
Damnica .....	5086,9	4922,2	5029,6	5026,6	4985,9	3,0	57,3	29,4
Dębница Kaszubska .....	15793,3	15300,6	15233,5	15227,5	15169,3	5,9	559,9	51,1
Główczyca .....	10154,8	9906,4	9571,0	9566,4	8839,0	4,6	583,9	30,8
Kobylnica .....	7958,4	7754,2	7779,0	7771,0	7728,6	8,0	179,4	31,8
Potęgowo .....	6562,0	6393,9	6188,2	6186,1	6170,1	2,1	373,8	28,0
Słupsk .....	7586,9	7395,5	7361,4	7350,0	7282,1	11,4	225,5	28,3
Smoldzino .....	6800,4	6623,3	6723,8	6722,4	1773,2	1,4	76,6	25,4
Ustka .....	6749,7	6581,2	6553,9	6530,4	6280,2	20,8	195,8	30,3
<b>MIASTO NA PRAWACH POWIATU: CITY WITH POWIAT STATUS:</b>								
<b>Słupsk .....</b>	<b>507,1</b>	<b>476,1</b>	<b>505,2</b>	<b>302,7</b>	<b>302,7</b>	<b>202,5</b>	<b>1,9</b>	<b>11,0</b>



TABL. 1 (70). POWIERZCHNIA GRUNTÓW LEŚNYCH W 2017 R. (cd.)

Stan w dniu 31 XII

FOREST LAND IN 2017 (cont.)

As of 31 XII

WYSZCZEGÓLNIENIE SPECIFICATION	Ogółem Grand total	W tym lasy Of which forests	Z liczby ogółem – grunty Of grand total number – land					Lesistość w % Forest cover in %	
			publiczne public		w tym of which				
			razem total	własność Skarbu Państwa owned by the State Treasury		w tym w zarządzie Lasów Państwowych of which managed by the State Forests	własność gmin gmina owned		prywatne private
				razem total					
w ha in ha									
<b>PODREGION STARO-GARDZKI .....</b>	<b>102702,1</b>	<b>99828,6</b>	<b>90139,0</b>	<b>89897,9</b>	<b>89672,1</b>	<b>241,0</b>	<b>12563,1</b>	<b>24,3</b>	
<b>SUBREGION</b>									
<b>POWIATY: POWIATS:</b>									
<b>Kwidziński .....</b>	<b>19706,8</b>	<b>19172,2</b>	<b>18478,4</b>	<b>18445,5</b>	<b>18402,2</b>	<b>32,9</b>	<b>1228,4</b>	<b>23,0</b>	
Gmina miejska:									
Urban gmina:									
Kwidzyn .....	554,0	532,9	551,2	548,2	548,2	3,0	2,8	24,7	
Gmina miejsko-wiejska:									
Urban-rural gmina:									
Prabuty .....	4277,9	4173,7	3830,0	3821,0	3810,3	9,0	447,9	21,2	
w tym miasto .....	67,9	67,4	48,1	40,1	38,6	8,0	19,9	9,2	
of which city									
Gminy wiejskie:									
Rural gminas:									
Gardeja .....	3873,6	3763,0	3622,9	3609,9	3594,5	13,0	250,7	19,5	
Kwidzyn .....	4619,9	4509,7	4476,2	4473,5	4471,7	2,7	143,7	21,7	
Ryjewo .....	2763,3	2689,9	2496,8	2496,8	2485,1	-	266,5	25,9	
Sadlinki .....	3618,0	3503,0	3501,3	3496,1	3492,3	5,2	116,7	31,2	
<b>Malborski .....</b>	<b>1199,6</b>	<b>1171,6</b>	<b>1083,2</b>	<b>1069,6</b>	<b>1052,2</b>	<b>13,6</b>	<b>116,4</b>	<b>2,4</b>	
Gmina miejska:									
Urban gmina:									
Malbork .....	0,0	0,0	-	-	-	-	0,0	-	
Gmina miejsko-wiejska:									
Urban-rural gmina:									
Nowy Staw .....	383,6	376,0	346,9	346,9	346,1	-	36,7	3,3	
Gminy wiejskie:									
Rural gminas:									
Lichnowy .....	51,5	51,4	17,6	13,8	13,8	3,8	33,9	0,6	
Malbork .....	81,5	80,3	70,7	70,7	69,5	-	10,8	0,8	
Miłoradz .....	341,5	338,4	315,6	306,8	291,5	8,8	25,9	3,6	
Stare Pole .....	341,4	325,4	332,4	331,4	331,4	1,0	9,0	4,1	
<b>Starogardzki .....</b>	<b>58459,2</b>	<b>56717,8</b>	<b>49599,2</b>	<b>49530,0</b>	<b>49447,0</b>	<b>69,2</b>	<b>8860,0</b>	<b>42,2</b>	
Gminy miejskie:									
Urban gminas:									
Skórcz .....	28,5	28,2	11,5	11,2	11,2	0,3	17,0	7,8	
Starogard Gdański .....	213,8	204,0	185,8	173,8	173,8	12,0	28,0	8,1	
Gminy miejsko-wiejskie:									
Urban-rural gminas:									
Czarna Woda .....	1556,8	1537,2	800,8	796,8	796,6	4,0	756,0	55,4	
w tym miasto .....	529,1	522,5	209,1	205,3	205,3	3,8	320,0	52,6	
of which city									
Skarszewy .....	4188,3	4114,2	2968,3	2953,9	2941,1	14,4	1220,0	24,3	
w tym miasto .....	294,0	291,4	165,0	150,8	142,0	14,2	129,0	27,0	
of which city									
Gminy wiejskie:									
Rural gminas:									
Bobowo .....	622,8	617,3	425,8	424,1	423,6	1,6	197,0	12,0	
Kaliska .....	8045,3	7865,3	6594,3	6592,4	6564,4	1,9	1451,0	71,1	
Lubichowo .....	9635,0	9320,1	8717,0	8710,2	8708,4	6,8	918,0	57,9	
Osieczna .....	9661,7	9338,6	8321,7	8318,8	8318,8	2,9	1340,0	75,9	
Osiek .....	11534,2	11078,5	10665,2	10656,5	10650,6	8,7	869,0	70,9	

TABL. 1 (70). POWIERZCHNIA GRUNTÓW LEŚNYCH W 2017 R. (dok.)

Stan w dniu 31 XII

FOREST LAND IN 2017 (cont.)

As of 31 XII

WYSZCZEGÓLNIENIE SPECIFICATION	Ogółem Grand total	W tym lasy Of which forests	Z liczby ogółem – grunty Of grand total number – land				własność gmin gmina owned	prywatne private	Lesistość w % Forest cover in %	
			publiczne public		w tym of which					
			razem total	własność Skarbu Państwa owned by the State Treasury		w tym w zarządzie Lasów Państwo- wych of which managed by the State Forests				razem total
				razem total	razem total					
w ha in ha										
<b>PODREGION STARO- GARDZKI (dok.): SUBREGION (cont.): POWIATY (dok.): POWIATS (cont.): Starogardzki (dok) (cont.):</b>										
Gminy wiejskie: Rural gminas:										
Skórcz .....	1651,9	1598,2	1269,9	1269,9	1267,2	-	382,0	16,5		
Smętowo Graniczne	1618,1	1559,6	1559,1	1554,7	1543,7	4,4	59,0	18,1		
Starogard Gdański ....	5692,9	5551,3	4826,9	4816,1	4796,4	10,8	866,0	28,3		
Zblewo .....	4010,1	3905,1	3253,1	3251,7	3251,5	1,4	757,0	28,3		
<b>Sztumski .....</b>	<b>12905,2</b>	<b>12615,3</b>	<b>11889,9</b>	<b>11787,8</b>	<b>11720,9</b>	<b>102,1</b>	<b>1015,3</b>	<b>17,3</b>		
Gminy miejsko-wiejskie: Urban-rural gminas:										
Dzierzgoń .....	352,7	346,8	318,7	223,7	219,5	95,0	34,0	2,6		
w tym miasto .....	48,0	48,0	48,0	-	-	48,0	-	12,3		
of which city										
Sztum .....	4827,2	4705,1	4669,2	4666,2	4659,4	3,0	158,0	26,0		
w tym miasto .....	2,0	2,0	2,0	-	-	2,0	-	0,4		
of which city										
Gminy wiejskie: Rural gminas:										
Mikołajki Pomorskie	1343,4	1322,4	1041,0	1039,5	1024,5	1,5	302,4	14,4		
Stary Dzierzgoń .....	4891,5	4778,0	4599,0	4599,0	4596,0	-	292,5	25,7		
Stary Targ .....	1490,5	1463,2	1262,2	1259,6	1221,5	2,6	228,4	10,4		
<b>Tczewski .....</b>	<b>10431,3</b>	<b>10151,7</b>	<b>9088,2</b>	<b>9065,0</b>	<b>9049,8</b>	<b>23,2</b>	<b>1343,1</b>	<b>14,6</b>		
Gmina miejska: Urban gmina:										
Tczew .....	5,7	5,7	3,7	-	-	3,7	2,1	0,3		
Gminy miejsko-wiejskie: Urban-rural gminas:										
Gniew .....	3997,4	3880,4	3657,9	3648,3	3645,0	9,6	339,5	20,0		
w tym miasto .....	44,0	43,7	39,3	38,0	38,0	1,3	4,7	7,2		
of which city										
Pelplin .....	1488,2	1437,9	1308,8	1301,9	1301,0	6,9	179,4	10,2		
w tym miasto .....	7,0	7,0	3,0	-	-	3,0	4,0	1,6		
of which city										
Gminy wiejskie: Rural gminas:										
Morzyszczyn .....	1640,8	1615,8	1190,7	1190,7	1184,9	-	450,1	17,7		
Subkowy .....	858,5	839,1	787,2	787,2	784,0	-	71,4	10,8		
Tczew .....	2440,5	2372,7	2139,9	2136,9	2134,8	3,0	300,7	13,9		
<b>PODREGION TRÓJMIEJSKI .....</b>	<b>11897,6</b>	<b>11548,9</b>	<b>11527,3</b>	<b>9815,2</b>	<b>9749,7</b>	<b>1710,4</b>	<b>370,3</b>	<b>27,9</b>		
<b>SUBREGION MIASTA NA PRAWACH POWIATU: CITIES WITH POWIAT STATUS:</b>										
Gdańsk .....	4808,1	4684,3	4599,7	3528,8	3463,3	1069,7	208,3	17,9		
Gdynia .....	6164,6	5965,3	6003,6	5557,9	5557,9	445,2	161,0	44,1		
Sopot .....	925,0	899,3	924,0	728,5	728,5	195,5	1,0	52,0		

TABL. 2 (71). POWIERZCHNIA LASÓW W 2017 R.

Stan w dniu 31 XII

FOREST AREA IN 2017

As of 31 XII

WYSZCZEGÓLNIENIE SPECIFICATION	Ogółem Grand total	Lasy publiczne Public forests				Lasy prywatne Private forests
		razem total	w tym of which			
			własność Skarbu Państwa owned by the State Treasury		własność gmin gmina owned	
			razem total	w tym w zarządzie Lasów Państwowych of which managed by the State Forests		
w ha		in ha				
<b>WOJEWÓDZTWO VOIVODSHIP</b>	<b>667055,9</b>	<b>589523,4</b>	<b>586075,8</b>	<b>572644,9</b>	<b>3329,7</b>	<b>77532,5</b>
<b>PODREGION CHOJNICKI SUBREGION</b>	<b>199908,4</b>	<b>172177,3</b>	<b>171863,9</b>	<b>167486,5</b>	<b>264,9</b>	<b>27731,1</b>
POWIATY: POWIATS:						
<b>Chojnicki .....</b>	<b>70362,6</b>	<b>58981,6</b>	<b>58805,7</b>	<b>54879,5</b>	<b>133,7</b>	<b>11381,0</b>
Gmina miejska:						
Urban gmina:						
Chojnice .....	85,3	79,7	31,7	31,7	48,0	5,6
Gminy miejsko-wiejskie:						
Urban-rural gminas:						
Brusy .....	23158,9	18325,4	18319,6	18306,5	5,8	4833,5
Czersk .....	24093,8	21142,1	21114,2	21113,7	27,9	2951,7
w tym miasto .....	103,7	8,1	7,0	7,0	1,2	95,6
of which city						
Gminy wiejskie:						
Rural gminas:						
Chojnice .....	17456,5	15288,9	15194,7	11282,0	52,0	2167,7
Konarzyny .....	5568,0	4145,5	4145,5	4145,5	-	1422,5
<b>Człuchowski .....</b>	<b>77490,7</b>	<b>75678,4</b>	<b>75603,8</b>	<b>75236,2</b>	<b>74,6</b>	<b>1812,3</b>
Gmina miejska:						
Urban gmina:						
Człuchów .....	18,7	10,2	4,5	4,5	5,7	8,5
Gminy miejsko-wiejskie:						
Urban-rural gminas:						
Czarne .....	12552,9	12359,4	12343,6	12321,2	15,8	193,5
w tym miasto .....	3378,2	3376,7	3368,1	3368,1	8,6	1,5
of which city						
Debrzno .....	6105,0	5588,9	5562,9	5475,5	26,0	516,0
w tym miasto .....	60,7	47,8	39,8	32,4	8,0	12,9
of which city						
Gminy wiejskie:						
Rural gminas:						
Człuchów .....	13027,4	12669,8	12667,0	12564,6	2,8	357,5
Koczala .....	15203,7	14966,5	14965,4	14947,1	1,1	237,2
Przechlewo .....	12468,2	12278,2	12273,2	12228,6	5,0	190,0
Rzeczzenica .....	18114,9	17805,3	17787,1	17694,8	18,2	309,5
<b>Kościerski .....</b>	<b>52055,1</b>	<b>37517,3</b>	<b>37454,4</b>	<b>37370,8</b>	<b>56,6</b>	<b>14537,9</b>
Gmina miejska:						
Urban gmina:						
Kościerzyna .....	91,3	47,0	41,0	41,0	6,0	44,3
Gminy wiejskie:						
Rural gminas:						
Dziemiany .....	7298,7	4779,1	4779,1	4770,5	-	2519,7
Karsin .....	8607,3	5802,0	5795,4	5788,4	6,6	2805,3
Kościerzyna .....	14718,7	10543,6	10512,1	10479,1	25,2	4175,1
Liniewo .....	2681,6	2234,1	2229,0	2226,0	5,1	447,5
Lipusz .....	7349,6	5531,2	5527,1	5527,1	4,1	1818,4
Nowa Karczma .....	2270,7	1307,6	1304,0	1275,8	3,6	963,1
Stara Kiszewa .....	9037,4	7272,6	7266,6	7262,8	6,0	1764,7

TABL. 2 (71). POWIERZCHNIA LASÓW W 2017 R. (cd.)

Stan w dniu 31 XII

FOREST AREA IN 2017 (cont.)

As of 31 XII

WYSZCZEGÓLNIENIE SPECIFICATION	Ogółem Grand total	Lasy publiczne Public forests				Lasy prywatne Private forests
		razem total	w tym of which			
			własność Skarbu Państwa owned by the State Treasury		własność gmin gmina owned	
			razem total	w tym w zarządzie Lasów Państwowych of which managed by the State Forests		
w ha in ha						
<b>PODREGION GDAŃSKI SUBREGION</b>	<b>128313,4</b>	<b>108131,3</b>	<b>107632,0</b>	<b>105916,3</b>	<b>495,4</b>	<b>20182,2</b>
<b>POWIATY: POWIATS:</b>						
<b>Gdański .....</b>	<b>14610,4</b>	<b>13635,6</b>	<b>13592,4</b>	<b>13519,2</b>	<b>43,3</b>	<b>974,7</b>
Gmina miejska: Urban gmina:						
Pruszcz Gdański .....	6,4	6,1	-	-	6,1	0,3
Gminy wiejskie: Rural gminas:						
Cedry Wielkie .....	14,6	2,2	-	-	2,2	12,4
Kolbudy .....	3187,0	3055,5	3048,8	3026,8	6,7	131,5
Pruszcz Gdański .....	578,7	507,1	502,6	479,7	4,5	71,5
Przywidz .....	5547,1	5104,8	5096,6	5091,1	8,2	442,3
Pszczółki .....	96,1	85,1	85,1	74,1	-	11,0
Suchy Dąb .....	3,1	3,1	1,0	-	2,1	-
Trąbki Wielkie .....	5177,5	4871,7	4858,2	4847,4	13,5	305,8
<b>Kartuski .....</b>	<b>34497,9</b>	<b>24158,5</b>	<b>24089,8</b>	<b>24031,7</b>	<b>66,9</b>	<b>10339,5</b>
Gminy miejsko-wiejskie: Urban-rural gminas:						
Kartuzy .....	9370,5	8338,4	8328,5	8328,5	9,9	1032,1
w tym miasto of which city	135,8	134,0	132,5	132,5	1,6	1,8
Żukowo .....	3427,7	2762,6	2752,5	2738,2	10,1	665,1
w tym miasto of which city	26,7	7,3	-	-	7,3	19,4
Gminy wiejskie: Rural gminas:						
Chmielno .....	1120,2	422,5	419,4	418,8	3,1	697,7
Przodkowo .....	988,0	390,8	386,1	385,3	4,7	597,3
Sierakowice .....	5225,6	3389,4	3387,6	3382,5	-	1836,2
Somonino .....	4203,0	3582,6	3574,2	3556,0	8,4	620,5
Stężycza .....	5190,8	2783,4	2754,0	2734,9	29,5	2407,3
Sulęczyńno .....	4972,2	2488,8	2487,6	2487,6	1,2	2483,4
<b>Nowodworski .....</b>	<b>5453,1</b>	<b>5439,1</b>	<b>5418,2</b>	<b>4988,1</b>	<b>20,9</b>	<b>14,0</b>
Gmina miejska: Urban gmina:						
Krynica Morska .....	1686,6	1686,6	1669,9	1533,7	16,8	-
Gmina miejsko-wiejska: Urban-rural gmina:						
Nowy Dwór Gdański	105,4	101,4	101,4	97,0	-	4,0
Gminy wiejskie: Rural gminas:						
Ostaszewo .....	95,9	91,9	91,9	-	-	4,0
Stegna .....	1767,5	1761,5	1757,4	1624,5	4,1	6,0
Szututowo .....	1797,8	1797,8	1797,8	1733,0	-	-
<b>Pucki .....</b>	<b>17747,4</b>	<b>16178,4</b>	<b>16038,2</b>	<b>15041,3</b>	<b>139,7</b>	<b>1569,0</b>
Gminy miejskie: Urban gminas:						
Hel .....	1525,7	1525,7	1522,7	1366,2	3,0	-
Gminy miejsko-wiejskie: Urban-rural gminas:						
Jastarnia .....	390,1	389,1	378,0	83,7	11,1	1,0
w tym miasto of which city	159,1	159,1	158,5	8,7	0,7	-
Władysławowo .....	847,1	571,1	553,4	251,3	17,1	276,0
w tym miasto of which city	69,0	67,0	66,1	-	0,4	2,0

TABL. 2 (71). POWIERZCHNIA LASÓW W 2017 R. (cd.)

Stan w dniu 31 XII

FOREST AREA IN 2017 (cont.)

As of 31 XII

WYSZCZEGÓLNIENIE SPECIFICATION	Ogółem Grand total	Lasy publiczne Public forests				Lasy prywatne Private forests
		razem total	w tym of which			
			własność Skarbu Państwa owned by the State Treasury		własność gmin gmina owned	
			razem total	w tym w zarządzie Lasów Państwowych of which managed by the State Forests		
		w ha in ha				
<b>PODREGION GDAŃSKI (dok.):</b>						
<b>SUBREGION (cont.):</b>						
<b>POWIATY (dok.):</b>						
<b>POWIATS (cont.):</b>						
<b>Pucki (dok.) (cont.):</b>						
Gminy wiejskie:						
Rural gminas:						
Kosakowo .....	833,8	715,8	711,6	666,5	4,2	118,0
Krokowa .....	6973,1	6360,1	6262,1	6089,9	98,0	613,0
Puck .....	7177,6	6616,6	6610,3	6583,8	6,3	561,0
<b>Wejherowski .....</b>	<b>56004,6</b>	<b>48719,7</b>	<b>48493,5</b>	<b>48335,9</b>	<b>224,6</b>	<b>7285,0</b>
Gminy miejskie:						
Urban gminas:						
Reda .....	1429,6	1413,5	1413,5	1413,5	-	16,0
Rumia .....	1266,4	1262,5	1261,4	1261,4	1,1	3,9
Wejherowo .....	1342,6	1326,2	1215,2	1202,3	111,0	16,5
Gminy wiejskie:						
Rural gminas:						
Choczewo .....	7970,0	7905,2	7895,4	7824,0	9,8	64,8
Gniewino .....	7306,9	7044,1	7040,8	7019,4	3,3	262,8
Linia .....	4547,2	2396,6	2387,5	2379,9	9,0	2150,6
Luzino .....	4631,9	3377,2	3376,0	3346,3	1,2	1254,7
Łęczycze .....	12180,6	11568,9	11557,9	11550,3	11,0	611,7
Szemud .....	3909,3	1852,9	1784,5	1782,3	67,1	2056,4
Wejherowo .....	11420,1	10572,6	10561,4	10556,5	11,2	847,5
<b>PODREGION SŁUPSKI SUBREGION</b>	<b>227456,6</b>	<b>210770,8</b>	<b>210051,8</b>	<b>203004,4</b>	<b>655,4</b>	<b>16685,8</b>
<b>POWIATY: POWIATS:</b>						
<b>Bytowski .....</b>	<b>115212,4</b>	<b>102222,9</b>	<b>101961,4</b>	<b>101664,8</b>	<b>206,2</b>	<b>12989,5</b>
Gminy miejsko-wiejskie:						
Urban-rural gminas:						
Bytów .....	7729,4	7309,1	7237,2	7183,8	56,9	420,2
w tym miasto .....	70,8	64,0	14,3	7,4	43,2	6,8
of which city						
Miastko .....	24803,5	23567,1	23499,7	23422,7	67,4	1236,4
w tym miasto .....	57,5	54,8	13,0	11,2	41,7	2,7
of which city						
Gminy wiejskie:						
Rural gminas:						
Borzytucho .....	5512,3	5258,9	5256,7	5242,5	2,2	253,4
Czarna Dąbrówka .....	16336,5	15989,4	15975,7	15942,6	2,0	347,1
Kołczygłowy .....	9273,9	8960,4	8948,1	8890,4	11,0	313,6
Lipnica .....	16522,9	9872,0	9818,0	9816,3	40,0	6650,9
Parchowo .....	6565,8	5266,3	5256,9	5252,8	3,5	1299,5
Studzienice .....	11597,1	9992,1	9982,1	9972,7	3,7	1605,1
Trzebielino .....	14162,5	13862,5	13859,7	13839,7	2,5	300,0
Tuchoń .....	2708,5	2145,1	2127,4	2101,3	17,0	563,4
<b>Łęborski .....</b>	<b>28571,5</b>	<b>27294,6</b>	<b>27141,2</b>	<b>26471,0</b>	<b>153,3</b>	<b>1276,9</b>
Gminy miejskie:						
Urban gminas:						
Łębork .....	320,7	315,7	299,5	299,5	16,2	5,0
Łeba .....	792,5	667,5	562,2	302,7	105,3	125,0

TABL. 2 (71). POWIERZCHNIA LASÓW W 2017 R. (cd.)

Stan w dniu 31 XII

FOREST AREA IN 2017 (cont.)

As of 31 XII

WYSZCZEGÓLNIENIE SPECIFICATION	Ogółem Grand total	Lasy publiczne Public forests				Lasy prywatne Private forests
		razem total	w tym of which			
			własność Skarbu Państwa owned by the State Treasury		własność gmin gmina owned	
			razem total	w tym w zarządzie Lasów Państwowych of which managed by the State Forests		
w ha in ha						
<b>PODREGION SŁUPSKI (dok.): SUBREGION (cont.): POWIATY (dok.): POWIATS (cont.): Lęborski (dok.) (cont.): Gminy wiejskie: Rural gminas:</b>						
Cewice .....	11258,3	10980,3	10969,9	10968,8	10,4	277,9
Nowa Wieś Lęborska .....	9073,3	8561,3	8548,9	8530,0	12,4	512,0
Wicko .....	7126,8	6769,8	6760,8	6370,0	9,0	357,0
<b>Słupski .....</b>	<b>83196,6</b>	<b>80779,1</b>	<b>80656,5</b>	<b>74576,0</b>	<b>114,2</b>	<b>2417,5</b>
<b>Gmina miejska: Urban gmina:</b>						
Ustka .....	456,9	442,7	392,7	357,1	48,0	14,2
<b>Gmina miejsko-wiejska: Urban-rural gmina:</b>						
Kępice .....	17862,4	17711,2	17698,7	17658,6	8,9	151,1
w tym miasto .....	419,4	418,8	413,2	413,2	5,6	0,6
of which city						
<b>Gminy wiejskie: Rural gminas:</b>						
Damnica .....	4922,2	4864,9	4861,9	4821,2	3,0	57,3
Dębica Kaszubska .....	15300,6	14740,8	14734,8	14676,6	5,9	559,9
Główczyce .....	9906,4	9322,5	9317,9	8606,3	4,6	583,9
Kobylnica .....	7754,2	7574,8	7566,8	7524,4	8,0	179,4
Potęgowo .....	6393,9	6020,1	6018,0	6002,0	2,1	373,8
Słupsk .....	7395,5	7170,0	7158,6	7090,7	11,4	225,5
Smoldzino .....	6623,3	6546,6	6545,2	1723,4	1,4	76,6
Ustka .....	6581,2	6385,4	6361,9	6115,8	20,8	195,8
<b>MIASTO NA PRAWACH POWIATU: CITY WITH POWIAT STATUS:</b>						
<b>Słupsk .....</b>	<b>476,1</b>	<b>474,3</b>	<b>292,6</b>	<b>292,6</b>	<b>181,7</b>	<b>1,9</b>
<b>PODREGION STARO- GARDZKI .....</b>	<b>99828,6</b>	<b>87265,4</b>	<b>87026,6</b>	<b>86800,8</b>	<b>238,8</b>	<b>12563,1</b>
<b>SUBREGION POWIATY: POWIATS:</b>						
<b>Kwidzyński .....</b>	<b>19172,2</b>	<b>17943,8</b>	<b>17910,9</b>	<b>17867,6</b>	<b>32,9</b>	<b>1228,4</b>
<b>Gmina miejska: Urban gmina:</b>						
Kwidzyn .....	532,9	530,1	527,1	527,1	3,0	2,8
<b>Gmina miejsko-wiejska: Urban-rural gmina:</b>						
Prabuty .....	4173,7	3725,7	3716,7	3706,1	9,0	447,9
w tym miasto .....	67,4	47,5	39,5	38,1	8,0	19,9
of which city						
<b>Gminy wiejskie: Rural gminas:</b>						
Gardeja .....	3763,0	3512,3	3499,3	3483,9	13,0	250,7
Kwidzyn .....	4509,7	4366,0	4363,3	4361,5	2,7	143,7
Ryjewo .....	2689,9	2423,4	2423,4	2411,7	-	266,5
Sadlinki .....	3503,0	3386,4	3381,1	3377,4	5,2	116,7

TABL. 2 (71). POWIERZCHNIA LASÓW W 2017 R. (cd.)

Stan w dniu 31 XII

FOREST AREA IN 2017 (cont.)

As of 31 XII

WYSZCZEGÓLNIENIE SPECIFICATION	Ogółem Grand total	Lasy publiczne Public forests				Lasy prywatne Private forests
		razem total	w tym of which			
			własność Skarbu Państwa owned by the State Treasury		własność gmin gmina owned	
			razem total	w tym w zarządzie Lasów Państwowych of which managed by the State Forests		
w ha		in ha				
<b>PODREGION STARO- GARDZKI (cd.):</b>						
<b>SUBREGION (cont.):</b>						
<b>POWIATY (cd.):</b>						
<b>POWIATY (cont.):</b>						
<b>Malborski .....</b>	<b>1171,6</b>	<b>1055,2</b>	<b>1041,6</b>	<b>1024,2</b>	<b>13,6</b>	<b>116,4</b>
Gmina miejska:						
Urban gmina:						
Malbork .....	0,0	-	-	-	-	0,0
Gmina miejsko-wiejska:						
Urban-rural gmina:						
Nowy Staw .....	376,0	339,3	339,3	338,4	-	36,7
Gminy wiejskie:						
Rural gminas:						
Lichnowy .....	51,4	17,5	13,7	13,7	3,8	33,9
Malbork .....	80,3	69,6	69,6	68,4	-	10,8
Miloradz .....	338,4	312,5	303,7	288,4	8,8	25,9
Stare Pole .....	325,4	316,4	315,4	315,4	1,0	9,0
<b>Starogardzki .....</b>	<b>56717,8</b>	<b>47857,8</b>	<b>47790,8</b>	<b>47707,9</b>	<b>67,0</b>	<b>8860,0</b>
Gminy miejskie:						
Urban gminas:						
Skórcz .....	28,2	11,2	10,9	10,9	0,3	17,0
Starogard Gdański ....	204,0	176,0	166,2	166,2	9,8	28,0
Gminy miejsko-wiejskie:						
Urban-rural gminas:						
Czarna Woda .....	1537,2	781,2	777,3	777,1	4,0	756,0
w tym miasto .....	522,5	202,5	198,7	198,7	3,8	320,0
of which city						
Skarszewy .....	4114,2	2894,2	2879,8	2867,1	14,4	1220,0
w tym miasto .....	291,4	162,4	148,2	139,3	14,2	129,0
of which city						
Gminy wiejskie:						
Rural gminas:						
Bobowo .....	617,3	420,3	418,7	418,1	1,6	197,0
Kaliska .....	7865,3	6414,3	6412,4	6384,5	1,9	1451,0
Lubichowo .....	9320,1	8402,1	8395,3	8393,6	6,8	918,0
Osieczna .....	9338,6	7998,6	7995,7	7995,7	2,9	1340,0
Osiek .....	11078,5	10209,5	10200,8	10194,8	8,7	869,0
Skórcz .....	1598,2	1216,2	1216,2	1213,5	-	382,0
Smętowo Graniczne	1559,6	1500,6	1496,2	1485,2	4,4	59,0
Starogard Gdański ....	5551,3	4685,3	4674,5	4654,8	10,8	866,0
Zblewo .....	3905,1	3148,1	3146,8	3146,6	1,4	757,0
<b>Sztumski .....</b>	<b>12615,3</b>	<b>11600,1</b>	<b>11498,0</b>	<b>11431,0</b>	<b>102,1</b>	<b>1015,3</b>
Gminy miejsko-wiejskie:						
Urban-rural gminas:						
Dzierzgoń .....	346,8	312,7	217,7	213,6	95,0	34,0
w tym miasto .....	48,0	48,0	-	-	48,0	-
of which city						
Sztum .....	4705,1	4547,1	4544,1	4537,3	3,0	158,0
w tym miasto .....	2,0	2,0	-	-	2,0	-
of which city						

TABL. 2 (71). POWIERZCHNIA LASÓW W 2017 R. (dok.)

Stan w dniu 31 XII

FOREST AREA IN 2017 (cont.)

As of 31 XII

WYSZCZEGÓLNIENIE SPECIFICATION	Ogółem Grand total	Lasy publiczne Public forests				Lasy prywatne Private forests
		razem total	w tym of which		własność gmin gmina owned	
			własność Skarbu Państwa owned by the State Treasury			
			razem total	w tym w zarządzie Lasów Państwowych of which managed by the State Forests		
w ha in ha						
<b>PODREGION STARO- GARDZKI (dok.):</b>						
<b>SUBREGION (cont.):</b>						
<b>POWIATY (dok.):</b>						
<b>POWIATY (cont.):</b>						
<b>Sztumski (dok.) (cont.):</b>						
Gminy wiejskie:						
Rural gminas:						
Mikołajki Pomorskie	1322,4	1020,0	1018,5	1003,5	1,5	302,4
Stary Dzierżoń .....	4778,0	4485,4	4485,4	4482,5	-	292,5
Stary Targ .....	1463,2	1234,8	1232,2	1194,1	2,6	228,4
<b>Tczewski .....</b>	<b>10151,7</b>	<b>8808,6</b>	<b>8785,4</b>	<b>8770,2</b>	<b>23,2</b>	<b>1343,1</b>
Gmina miejska:						
Urban gmina:						
Tczew .....	5,7	3,7	-	-	3,7	2,1
Gminy miejsko-wiejskie:						
Urban-rural gminas:						
Gniew .....	3880,4	3540,8	3531,2	3528,0	9,6	339,5
w tym miasto .....	43,7	39,0	37,8	37,8	1,3	4,7
of which city						
Pelplin .....	1437,9	1258,5	1251,6	1250,7	6,9	179,4
w tym miasto .....	7,0	3,0	-	-	3,0	4,0
of which city						
Gminy wiejskie:						
Rural gminas:						
Morzeszczyn .....	1615,8	1165,8	1165,8	1159,9	-	450,1
Subkowy .....	839,1	767,7	767,7	764,6	-	71,4
Tczew .....	2372,7	2072,1	2069,1	2067,0	3,0	300,7
<b>PODREGION TRÓJMIEJSKI .....</b>	<b>11548,9</b>	<b>11178,6</b>	<b>9501,6</b>	<b>9437,0</b>	<b>1675,3</b>	<b>370,3</b>
<b>SUBREGION</b>						
<b>MIASTA NA PRAWACH POWIATU:</b>						
<b>CITIES WITH POWIAT STATUS:</b>						
Gdańsk .....	4684,3	4476,0	3429,5	3364,9	1045,2	208,3
Gdynia .....	5965,3	5804,3	5364,7	5364,7	439,1	161,0
Sopot .....	899,3	898,3	707,4	707,4	190,9	1,0



TABL. 3 (72). GRUNTY NIELEŚNE ZALESIONE I PRZEZNACZONE DO ZALESIENIA W 2017 R.

NON-FOREST LAND AFFORESTED AND DESIGNATED FOR AFFORESTATION IN 2017

WYSZCZEGÓLNIENIE SPECIFICATION	Zalesienia gruntów nieleśnych <sup>a</sup> Afforestations of non-forest land <sup>a</sup>				Powierzchnia gruntów nieleśnych przeznaczonych do zalesienia (stan w dniu 31 XII) Non-forest land designated for afforestation (as of 31 XII)	
	ogółem grand total	publiczne public		prywatne private	razem total	w tym w zarządzie Lasów Państwowych of which managed by the State Forests
		razem total	w tym w zarządzie Lasów Państwowych of which managed by the State Forests			
	w ha		in ha			
<b>WOJEWÓDZTWO VOIVODSHIP</b>	<b>51,5</b>	<b>30,8</b>	<b>30,8</b>	<b>20,8</b>	<b>311,7</b>	<b>279,8</b>
<b>PODREGION CHOJNICKI SUBREGION</b>	<b>16,8</b>	<b>13,2</b>	<b>13,2</b>	<b>3,6</b>	<b>139,4</b>	<b>139,4</b>
POWIATY: POWIATS:						
<b>Chojnicki</b> .....	-	-	-	-	<b>20,6</b>	<b>20,6</b>
Gminy miejsko-wiejskie: Urban-rural gminas:						
Brusy .....	-	-	-	-	1,1	1,1
Czersk .....	-	-	-	-	18,8	18,8
Gmina wiejska: Rural gmina:						
Chojnice .....	-	-	-	-	0,7	0,7
<b>Człuchowski</b> .....	<b>12,5</b>	<b>12,5</b>	<b>12,5</b>	-	<b>118,9</b>	<b>118,9</b>
Gminy miejsko-wiejskie: Urban-rural gminas:						
Czarne .....	-	-	-	-	13,9	13,9
Debrzno .....	-	-	-	-	3,9	3,9
Gminy wiejskie: Rural gminas:						
Człuchów .....	10,8	10,8	10,8	-	68,9	68,9
Koczala .....	1,7	1,7	1,7	-	22,4	22,4
Przechlewo .....	-	-	-	-	1,8	1,8
Rzeczonica .....	-	-	-	-	8,0	8,0
<b>Kościerski</b> .....	<b>4,3</b>	<b>0,8</b>	<b>0,8</b>	<b>3,6</b>	-	-
Gmina wiejska: Rural gmina:						
Dziemiany .....	1,8	-	-	1,8	-	-
Karsin .....	1,8	-	-	1,8	-	-
Nowa Karczma .....	0,8	0,8	0,8	-	-	-
<b>PODREGION GDAŃSKI SUBREGION</b>	-	-	-	-	<b>0,8</b>	<b>0,8</b>
POWIATY: POWIATS:						
<b>Kartuski</b> .....	-	-	-	-	<b>0,8</b>	<b>0,8</b>
Gmina wiejska: Rural gminas:						
Sulęcyno .....	-	-	-	-	0,8	0,8
<b>PODREGION SŁUPSKI SUBREGION</b>	<b>24,1</b>	<b>9,7</b>	<b>9,7</b>	<b>14,5</b>	<b>169,6</b>	<b>137,7</b>
POWIATY: POWIATS:						
<b>Bytowski</b> .....	<b>1,0</b>	<b>1,0</b>	<b>1,0</b>	-	<b>77,7</b>	<b>77,7</b>
Gminy miejsko-wiejskie: Urban-rural gminas:						
Bytów .....	0,0	0,0	0,0	-	9,6	9,6
Miastko .....	1,0	1,0	1,0	-	55,2	55,2
Gminy wiejskie: Rural gminas:						
Borzytucho .....	-	-	-	-	12,3	12,3
Trzebielino .....	-	-	-	-	0,6	0,6

a Użytków rolnych i nieużytków przeznaczonych do zalesienia w planie zagospodarowania przestrzennego.

a Agricultural land and wasteland designated for afforestation in land development plan.

TABL. 3 (72). GRUNTY NIELEŚNE ZALESIONE I PRZEZNACZONE DO ZALESIENIA W 2017 R. (dok.)

NON-FOREST LAND AFFORESTED AND DESIGNATED FOR AFFORESTATION IN 2017 (cont.)

WYSZCZEGÓLNIENIE SPECIFICATION	Zalesienia gruntów nieleśnych <sup>a</sup> Afforestations of non-forest land <sup>a</sup>				Powierzchnia gruntów nieleśnych przeznaczonych do zalesienia (stan w dniu 31 XII) Non-forest land designated for afforestation (as of 31 XII)	
	ogółem grand total	publiczne	public	prywatne private	razem total	w tym w zarządzie Lasów Państwowych of which managed by the State Forests
		razem total	w tym w zarządzie Lasów Państwowych of which managed by the State Forests			
		w ha		in ha		
<b>PODREGION SŁUPSKI (dok.):</b>						
<b>SUBREGION (cont.):</b>						
<b>POWIATY (dok.):</b>						
<b>POWIATS (cont.):</b>						
<b>Lęborski</b> .....	<b>7,6</b>	<b>7,6</b>	<b>7,6</b>	-	-	-
Gmina wiejska:						
Rural gmina:						
Cewice .....	7,6	7,6	7,6	-	-	-
<b>Słupski</b> .....	<b>15,6</b>	<b>1,1</b>	<b>1,1</b>	<b>14,5</b>	<b>91,9</b>	<b>60,0</b>
Gmina miejska:						
Urban gmina:						
Ustka .....	-	-	-	-	0,6	0,6
Gmina miejsko-wiejska:						
Urban-rural gmina:						
Kępice .....	3,8	-	-	3,8	16,6	16,6
Gminy wiejskie:						
Rural gminas:						
Damnica .....	-	-	-	-	4,0	4,0
Dębica Kaszubska .....	1,1	1,1	1,1	-	8,5	8,5
Główczyce .....	2,8	-	-	2,8	11,7	3,4
Kobylnica .....	-	-	-	-	19,9	19,9
Potęgowo .....	4,0	-	-	4,0	-	-
Słupsk .....	-	-	-	-	7,0	7,0
Smoldzino .....	-	-	-	-	23,6	-
Ustka .....	3,8	-	-	3,8	-	-
<b>PODREGION STARO- GARDZKI</b> .....	<b>10,6</b>	<b>7,9</b>	<b>7,9</b>	<b>2,8</b>	<b>1,9</b>	<b>1,9</b>
<b>SUBREGION</b>						
<b>POWIATY: POWIATS:</b>						
<b>Kwidzyński</b> .....	-	-	-	-	<b>1,5</b>	<b>1,5</b>
Gmina miejsko-wiejska:						
Urban-rural gmina:						
Prabuty .....	-	-	-	-	1,5	1,5
<b>Sztumski</b> .....	<b>10,6</b>	<b>7,9</b>	<b>7,9</b>	<b>2,8</b>	-	-
Gmina wiejska:						
Rural gmina:						
Stary Dzierzgoń .....	10,6	7,9	7,9	2,8	-	-
<b>Tczewski</b> .....	-	-	-	-	<b>0,4</b>	<b>0,4</b>
Gmina miejsko-wiejska:						
Urban-rural gmina:						
Gniew .....	-	-	-	-	0,4	0,4

a Użytków rolnych i nieużytków przeznaczonych do zalesienia w planie zagospodarowania przestrzennego.

a Agricultural land and wasteland designated for afforestation in land development plan.

TABL. 4 (73). LASY PRYWATNE I GMINNE W 2017 R.  
PRIVATE AND GMINA FORESTS IN 2017

WYSZCZEGÓLNIENIE SPECIFICATION	Powierzchnia gruntów leśnych <sup>a</sup> Forest land <sup>a</sup>				Lasy ochronne w % po- wierzchni gruntów leśnych <sup>a</sup> Protective forests in % of forests land <sup>a</sup>	Odnowienia i zalesienia Renewals and afforestations		Pozyska- nie drew na w dam <sup>3</sup> Removals in dam <sup>3</sup>
	ogółem total	w tym własność of which property of				ogółem total	w tym za- lesienia <sup>b</sup> of which affor- estations <sup>b</sup>	
		osób fizycz- nych natural persons	wspólnot gruntow- wych land cooper- atives	gmin gmina				
	w ha		in ha			w ha		
<b>WOJEWÓDZTWO VOIVODSHIP</b>	<b>80974,4</b>	<b>74911,7</b>	<b>47,7</b>	<b>3394,5</b>	<b>2,2</b>	<b>133,1</b>	<b>20,8</b>	<b>427,9</b>
<b>Podregion chojnicki .... Subregion</b>	<b>28043,9</b>	<b>27171,2</b>	<b>39,5</b>	<b>265,4</b>	<b>-</b>	<b>68,6</b>	<b>3,6</b>	<b>267,4</b>
Powiaty: Powiats:								
chojnicki .....	11554,0	11303,4	-	133,7	-	38,6	-	161,2
człuchowski .....	1887,3	1680,7	-	75,0	0,5	0,2	-	1,6
kościerski .....	14602,6	14187,0	39,5	56,7	-	29,9	3,6	104,6
<b>Podregion gdański .....</b>	<b>20677,6</b>	<b>19717,6</b>	<b>8,3</b>	<b>495,5</b>	<b>1,1</b>	<b>1,3</b>	<b>-</b>	<b>44,4</b>
<b>Subregion</b>								
Powiaty: Powiats:								
gdański .....	1018,1	881,9	-	43,4	0,3	-	-	0,6
kartuski .....	10406,3	10198,2	8,3	66,9	0,1	1,3	-	31,4
nowodworski .....	34,9	14,0	-	20,9	-	-	-	-
pucki .....	1708,7	1540,0	-	139,7	5,7	-	-	0,7
wejherowski .....	7509,6	7083,5	-	224,6	1,5	-	-	11,7
<b>Podregion słupski .....</b>	<b>17368,0</b>	<b>15975,0</b>	<b>-</b>	<b>682,2</b>	<b>2,7</b>	<b>54,3</b>	<b>14,5</b>	<b>98,4</b>
<b>Subregion</b>								
Powiaty: Powiats:								
bytowski .....	13198,7	12640,9	-	209,2	0,3	33,6	-	95,7
lęborski .....	1433,2	1134,5	-	156,3	15,9	-	-	1,6
słupski .....	2531,7	2197,7	-	114,2	0,3	20,7	14,5	1,1
Miasta na prawach powiatu:								
City with powiat status:								
Słupsk .....	204,4	1,9	-	202,5	100,0	-	-	0,1
<b>Podregion starogardzki Subregion</b>	<b>12804,2</b>	<b>11842,1</b>	<b>-</b>	<b>241,0</b>	<b>0,2</b>	<b>8,9</b>	<b>2,8</b>	<b>17,2</b>
Powiaty: Powiats:								
kwidzyński .....	1261,3	1228,4	-	32,9	-	-	-	1,7
malborski .....	130,0	111,8	-	13,6	-	-	-	0,3
starogardzki .....	8929,2	8302,0	-	69,2	0,3	5,1	-	13,3
sztumski .....	1117,4	1015,3	-	102,1	-	2,8	2,8	1,0
tczewski .....	1366,3	1184,6	-	23,2	-	1,0	-	0,9
<b>Podregion trójmiejski Subregion</b>	<b>2080,7</b>	<b>205,9</b>	<b>-</b>	<b>1710,4</b>	<b>50,5</b>	<b>-</b>	<b>-</b>	<b>0,6</b>
Miasta na prawach powiatu:								
Cities with powiat status:								
Gdańsk .....	1278,0	55,9	-	1069,7	75,1	-	-	0,4
Gdynia .....	606,2	149,0	-	445,2	15,0	-	-	0,1
Sopot .....	196,5	1,0	-	195,5	-	-	-	0,1

a Stan w dniu 31 XII. b Użytków rolnych i nieużytków przeznaczonych do zalesienia w planie zagospodarowania przestrzennego.

a As of 31 XII. b Agricultural land and wasteland designated for afforestation in land development plan.

## DZIAŁ XI TRANSPORT

### Uwagi ogólne

**1. Drogi publiczne** ze względu na funkcje w sieci drogowej dzielą się według przepisów ustawy z dnia 21 III 1985 r. o drogach publicznych (tekst jednolity Dz. U. 2018 poz. 2068) na następujące kategorie: drogi krajowe, wojewódzkie, powiatowe i gminne.

Do **dróg powiatowych** zalicza się drogi (poza krajowymi i wojewódzkimi) stanowiące połączenia miast będących siedzibami powiatów z siedzibami gmin i siedzib gmin między sobą. Zaliczenie do kategorii dróg powiatowych następuje w drodze uchwały rady powiatu w porozumieniu z zarządem województwa.

Do **dróg gminnych** zalicza się drogi o znaczeniu lokalnym, stanowiące uzupełniającą sieć dróg (poza krajowymi, wojewódzkimi i powiatowymi) służących miejscowym potrzebom, z wyłączeniem dróg wewnętrznych. Zaliczenie do kategorii dróg gminnych następuje w drodze uchwały rady gminy.

Do **dróg o nawierzchni twardej** zalicza się drogi o nawierzchni twardej ulepszonej (z kostki kamiennej, klinkieru, betonu, z płyt kamienno-betonowych, bitumu) oraz drogi o nawierzchni nieulepszonej (o nawierzchni tłuczniowej i brukowej).

Do **dróg o nawierzchni gruntowej** zalicza się drogi o nawierzchni z gruntu rodzimego oraz utrwalone w wyniku specjalnych zabiegów i preparacji gruntu rodzimego przy pomocy mieszanin wykonanych z gliny, żwiru, żużla itp.

**2. Informacje o pojazdach samochodowych i ciągnikach** zarejestrowanych prezentowane są według centralnej ewidencji pojazdów (CEPiK) prowadzonej przez Ministerstwo Cyfryzacji.

**3. Dane o wypadkach drogowych** pochodzą z Systemu Ewidencji Wypadków i Kolidzji (SEWiK) prowadzonego przez Komendę Główną Policji i obejmują zdarzenia mające związek z ruchem pojazdów na drogach publicznych, w wyniku których nastąpiła śmierć lub uszkodzenie ciała osób.

Za **śmiertelną ofiarę wypadku** drogowego uznano osobę zmarłą (w wyniku doznanych obrażeń) na miejscu wypadku lub w ciągu 30 dni.

Za **ranną ofiarę wypadku drogowego** uznano osobę, która doznała obrażeń ciała i otrzymała pomoc lekarską.

## CHAPTER XI TRANSPORT

### General notes

**1. Public roads** are divided according to the function they have in the road network, in accordance with the provisions of the Act on Public Roads dated 21 III 1985 (uniform text Journal of Laws 2018 item 2068), into the following categories: national, regional, district and communal roads.

**District roads** include roads (excluding national and regional roads), which link powiat capital cities with gmina capital cities and gmina cities with other such cities. A road is classified in the category of district roads by means of a resolutions of a powiat council in agreement with the voivodship board.

**Communal roads** include roads with a local significance which supplement the network of roads (excluding national, regional and district roads) servicing local needs, excluding internal roads. A road is classified in the category of communal roads by means of a resolution of the council.

**Hard surface roads** are roads with improved hard surface (cobble stone, clinker, concrete, stone and concrete slabs, bitumen) and roads with unimproved surface (with macadam or cobbled surface).

**Unsurfaced roads** include roads on virgin soil surface and roads fixed by means of special procedures and preparation of virgin soil using mixtures made of clay, gravel, cinder, etc.

**2. Information on road vehicles and tractors** registered has been presented according to central vehicle register maintained by the Ministry of Digital Affairs.

**3. Data regarding road accidents** coming from Accident and Collision Register (SEWiK) kept by the National Police Headquarters and cover events connected with the movement of vehicles on public roads as a result of which death or injury occurred.

**A road accident fatality** is understood as a person who died (as a result of injuries incurred) at the scene of the accident or within the course of 30 days.

**A road accident injury** is understood as a person who incurred injuries and received medical attention.

TABL. 1 (74). **DROGI PUBLICZNE W 2017 R.**

Stan w dniu 31 XII

PUBLIC ROADS IN 2017

As of 31 XII

WYSZCZEGÓLNIENIE SPECIFICATION	Drogi powiatowe District roads				Drogi gminne Communal roads			
	o nawierzchni twardej on hard surface			gruntowe unsur- faced	o nawierzchni twardej on hard surface			gruntowe unsur- faced
	ogółem total	na 100 km <sup>2</sup> per 100 km <sup>2</sup>	w tym z liczby ogółem o nawierz- chni ulep- szonej of which of total number improved		ogółem total	na 100 km <sup>2</sup> per 100 km <sup>2</sup>	w tym z liczby ogółem o nawierz- chni ulep- szonej of which of total number improved	
				w km				in km
<b>W O J E W Ó D Z T W O V O I V O D S H I P</b>	<b>5233,5</b>	<b>28,6</b>	<b>5041,5</b>	<b>491,4</b>	<b>5934,5</b>	<b>32,4</b>	<b>4810,3</b>	<b>8258,5</b>
<b>Podregion chojnicki .... Subregion</b>	<b>955,7</b>	<b>23,3</b>	<b>947,6</b>	<b>178,5</b>	<b>875,6</b>	<b>21,3</b>	<b>555,4</b>	<b>1900,4</b>
Powiaty: Powiats:								
chojnicki .....	330,5	24,2	330,5	93,4	281,9	20,7	212,1	900,6
człuchowski .....	424,7	27,0	418,8	48,4	208,7	13,3	97,9	275,0
kościerski .....	200,5	17,2	198,3	36,7	385,0	33,0	245,4	724,8
<b>Podregion gdański .....</b>	<b>1374,9</b>	<b>30,9</b>	<b>1335,9</b>	<b>111,6</b>	<b>2024,0</b>	<b>45,5</b>	<b>1702,6</b>	<b>2070,0</b>
<b>Subregion</b>								
Powiaty: Powiats:								
gdański .....	268,2	33,8	264,2	17,3	517,9	65,2	398,2	601,3
kartuski .....	277,1	24,7	272,4	28,6	608,4	54,3	517,7	770,2
nowodworski .....	243,9	36,3	223,9	33,5	204,9	30,5	193,5	69,9
pucki .....	188,8	33,0	188,5	12,8	256,1	44,8	214,6	179,5
wejherowski .....	396,9	30,9	386,9	19,4	436,7	34,0	378,6	449,1
<b>Podregion słupski .....</b>	<b>1404,8</b>	<b>26,8</b>	<b>1330,2</b>	<b>79,3</b>	<b>1122,0</b>	<b>21,4</b>	<b>849,9</b>	<b>2146,8</b>
<b>Subregion</b>								
Powiaty: Powiats:								
bytowski .....	558,7	25,5	556,6	7,3	302,8	13,8	191,8	1007,5
łęborski .....	194,0	27,5	193,7	8,2	158,3	22,4	132,4	124,4
słupski .....	638,8	27,7	566,9	63,8	541,6	23,5	408,5	1006,5
Miasto na prawach powiatu: City with powiat status:								
Słupsk .....	13,3	30,9	13,0	-	119,3	277,4	117,2	8,4
<b>Podregion starogardzki Subregion</b>	<b>1213,2</b>	<b>29,6</b>	<b>1143,7</b>	<b>119,2</b>	<b>1142,3</b>	<b>27,8</b>	<b>960,4</b>	<b>2068,0</b>
Powiaty: Powiats:								
kwidziński .....	201,6	24,1	195,5	30,2	264,5	31,7	230,7	293,6
malborski .....	238,0	48,2	221,7	6,7	156,0	31,6	141,5	197,4
starogardzki .....	321,2	23,9	309,7	43,0	343,3	25,5	304,4	1183,4
sztumski .....	258,4	35,3	238,3	39,3	89,0	12,2	73,7	167,5
tczewski .....	194,0	27,8	178,5	-	289,5	41,5	210,1	226,1
<b>Podregion trójmiejski Subregion</b>	<b>284,9</b>	<b>68,8</b>	<b>284,1</b>	<b>2,8</b>	<b>770,6</b>	<b>186,1</b>	<b>742,0</b>	<b>73,3</b>
Miasta na prawach powiatu: Cities with powiat status:								
Gdańsk .....	153,1	58,4	152,3	2,8	504,5	192,6	479,9	42,5
Gdynia .....	104,9	77,7	104,9	-	235,9	174,7	233,3	28,8
Sopot .....	26,9	158,2	26,9	-	30,2	177,6	28,8	2,0

Ź ō d ł o: dane Generalnej Dyrekcji Dróg Krajowych i Autostrad.

S o u r c e: data of the General Directorate for National Roads and Motorways.

TABL. 2 (75). **POJAZDY SAMOCHODOWE I CIĄGNIKI ZAREJESTROWANE W 2017 R.**

Stan w dniu 31 XII

REGISTERED ROAD VEHICLES AND TRACTORS IN 2017

As of 31 XII

WYSZCZEGÓLNIENIE SPECIFICATION	Ogółem <sup>a</sup> Total <sup>a</sup>	W tym Of which				
		samochody osobowe passenger cars	autobusy buses	samochody ciężarowe <sup>b</sup> i ciągniki siodłowe lorries <sup>b</sup> and road tractors	ciągniki balastowe i rolnicze ballast and agricultural tractors	motocykle motorcycles
<b>WOJEWÓDZTWO VOIVODSHIP</b>	<b>1713425</b>	<b>1340787</b>	<b>7422</b>	<b>214952</b>	<b>62746</b>	<b>75682</b>
<b>Podregion chojnicki .... Subregion</b>	<b>177799</b>	<b>133216</b>	<b>577</b>	<b>20265</b>	<b>11906</b>	<b>10781</b>
Powiaty: Powiats:						
chojnicki .....	72828	55653	307	8272	4376	3768
człuchowski .....	43880	33177	142	4609	2953	2803
kościerski .....	61091	44386	128	7384	4577	4210
<b>Podregion gdański ..... Subregion</b>	<b>439264</b>	<b>330610</b>	<b>2398</b>	<b>62301</b>	<b>19602</b>	<b>20960</b>
Powiaty: Powiats:						
gdański .....	103065	71415	818	21681	4076	4255
kartuski .....	114648	83959	518	15829	6934	6393
nowodworski .....	26995	21172	79	2665	1905	997
pucki .....	60555	47276	241	7128	2329	3177
wejherowski .....	134001	106788	742	14998	4358	6138
<b>Podregion słupski ..... Subregion</b>	<b>242211</b>	<b>188052</b>	<b>1126</b>	<b>29258</b>	<b>11154</b>	<b>10906</b>
Powiaty: Powiats:						
bytowski .....	65951	49261	206	7235	5140	3673
lęborski .....	45866	36680	199	5647	1326	1680
słupski .....	72343	55819	435	7756	4080	3755
Miasto na prawach powiatu: City with powiat status:						
Słupsk .....	58051	46292	286	8620	608	1798
<b>Podregion starogardzki Subregion</b>	<b>315371</b>	<b>242806</b>	<b>1608</b>	<b>33873</b>	<b>18029</b>	<b>16830</b>
Powiaty: Powiats:						
kwidzyński .....	61921	48343	301	6811	3487	2551
malborski .....	45287	34836	177	4920	2651	2427
starogardzki .....	90255	69668	393	9712	4751	5081
sztumski .....	33385	25463	127	2509	2932	2141
tczewski .....	84523	64496	610	9921	4208	4630
<b>Podregion trójmiejski Subregion</b>	<b>538780</b>	<b>446103</b>	<b>1713</b>	<b>69255</b>	<b>2055</b>	<b>16205</b>
Miasta na prawach powiatu: Cities with powiat status:						
Gdańsk .....	329138	275418	1030	41011	1229	8500
Gdynia .....	176753	143918	579	23713	745	6593
Sopot .....	32889	26767	104	4531	81	1112

a Łącznie z trolejbusami. b Łącznie z samochodami ciężarowo-osobowymi.

Źródło: dane Ministerstwa Cyfryzacji.

a Including trolleybuses. b Including vans.

Source: data of the Ministry of Digital Affairs.

TABLE 3 (76). WYPADKI DROGOWE <sup>a</sup> I ICH OFIARY W 2017 R.  
ROAD ACCIDENTS <sup>a</sup> AND THEIR CASUALTIES IN 2017

WYSZCZEGÓLNIENIE SPECIFICATION	Wypadki Accidents	Ofiary wypadków Road casualties	
		śmiertelne fatalities	ranni injured
<b>WOJEWÓDZTWO .....</b> <b>VOIVODSHIP</b>	<b>2608</b>	<b>134</b>	<b>3253</b>
<b>Podregion chojnicki .....</b> <b>Subregion</b>	<b>349</b>	<b>18</b>	<b>495</b>
Powiaty: Powiats:			
chojnicki .....	103	11	142
człuchowski .....	103	3	144
kościerski .....	143	4	209
<b>Podregion gdański .....</b> <b>Subregion</b>	<b>697</b>	<b>42</b>	<b>867</b>
Powiaty: Powiats:			
gdański .....	186	6	245
kartuski .....	226	16	302
nowodworski .....	31	3	37
pucki .....	83	4	92
wejherowski .....	171	13	191
<b>Podregion słupski .....</b> <b>Subregion</b>	<b>275</b>	<b>22</b>	<b>331</b>
Powiaty: Powiats:			
bytowski .....	94	9	110
lęborski .....	28	4	27
słupski .....	78	8	101
Miasto na prawach powiatu: City with powiat status:			
Słupsk .....	75	1	93
<b>Podregion starogardzki .....</b> <b>Subregion</b>	<b>550</b>	<b>33</b>	<b>704</b>
Powiaty: Powiats:			
kwidzyński .....	105	7	133
malborski .....	101	5	138
starogardzki .....	141	5	186
sztumski .....	35	7	40
tczewski .....	168	9	207
<b>Podregion trójmiejski .....</b> <b>Subregion</b>	<b>737</b>	<b>19</b>	<b>856</b>
Miasta na prawach powiatu: Cities with powiat status:			
Gdańsk .....	521	13	616
Gdynia .....	184	6	207
Sopot .....	32	-	33

<sup>a</sup> Zarejestrowane przez Policję.

Źródło: dane Komendy Głównej Policji.

<sup>a</sup> Registered by the Police.

Source: data of the National Police Headquarters.

Uwagi ogólne

**Targowiska** są to wyodrębnione tereny lub budowle (plac, ulica, hala targowa) ze stałymi, względnie sezonowymi punktami sprzedaży drobnodetalicznej lub urządzeniami przeznaczonymi do prowadzenia handlu codziennie lub w wyznaczone dni tygodnia.

**Targowiska sezonowe** są to place i ulice, gdzie uruchamiane są na okres do 6 miesięcy punkty handlowe, w związku ze wzmożonym ruchem nabywców (np. nadmorski ruch urlopowy) i działalność tą jest ponawiana w kolejnych sezonach.

General notes

**Marketplaces** are specific areas or structures (square, street, market hall) with permanent or seasonal outlets for small-scale retail sales or with facilities designated for conducting trade daily or on specific days of the week.

**Seasonal marketplaces** are those squares and street where trade outlets conduct activity for a period up to 6 months, in connection with increased demand from buyers (e.g., holiday seaside demand) and this activity is repeated in successive seasons.

TABL. 1 (77). TARGOWISKA W 2017 R.

Stan w dniu 31 XII

MARKETPLACES IN 2017

As of 31 XII

WYSZCZEGÓLNIENIE SPECIFICATION	Targowiska stałe Permanent marketplaces						Targowiska sezonowe <sup>a</sup> (w ciągu roku) Seasonal marketplaces <sup>a</sup> (during the year)	Roczne wpływy z opłaty targowej w tys. zł Annual receipts from market-place fees in thous. zł
	liczba number		powierzchnia w m <sup>2</sup> area in m <sup>2</sup>		stałe punkty sprzedaży drobnodetalicznej permanent small-retail sales outlets			
	ogółem total	w tym z przewagą sprzedaży drobnodetalicznej of which with predominance of small-retail sales	ogółem total	w tym sprzedaży w tym of which sales area	ogółem total	w tym na targowiskach czynnych codziennie of which at market-places opened daily		
<b>WOJEWÓDZTWO VOIVODSHIP</b>	<b>82</b>	<b>81</b>	<b>363666</b>	<b>187095</b>	<b>3616</b>	<b>1680</b>	<b>365</b>	<b>6878,7</b>
<b>Podregion chojnicki ..... Subregion</b>	<b>17</b>	<b>17</b>	<b>45958</b>	<b>30235</b>	<b>221</b>	<b>75</b>	<b>6</b>	<b>826,4</b>
Powiaty: Powiats:								
chojnicki .....	4	4	25571	19590	191	70	1	509,2
człuchowski .....	5	5	7214	4840	5	5	4	44,0
kościerski .....	8	8	13173	5805	25	-	1	273,2
<b>Podregion gdański ..... Subregion</b>	<b>25</b>	<b>25</b>	<b>148270</b>	<b>56264</b>	<b>1439</b>	<b>480</b>	<b>171</b>	<b>2646,1</b>
Powiaty: Powiats:								
gdański .....	6	6	84371	19626	991	85	7	356,1
kartuski .....	4	4	34285	20845	91	56	4	446,6
nowodworski .....	3	3	4269	2600	30	12	1	281,7
pucki .....	6	6	7403	4471	139	139	159	1314,4
wejherowski .....	6	6	17942	8722	188	188	-	247,3

a Liczba targowisk lub miejsc wyznaczonych na ulicach i placach uruchamianych okresowo.

a Number of marketplaces or places located on streets and squares open seasonally.



TABL. 1 (77). TARGOWISKA W 2017 R. (dok.)

Stan w dniu 31 XII

MARKETPLACES IN 2017 (cont.)

As of 31 XII

WYSZCZEGÓLNIENIE SPECIFICATION	Targowiska stałe Permanent marketplaces						Targowiska sezonowe <sup>a</sup> (w ciągu roku) Seasonal marketplaces <sup>a</sup> (during the year)	Roczne wpływy z opłaty targowej w tys. zł Annual receipts from market-place fees in thous. zł
	liczba number		powierzchnia w m <sup>2</sup> area in m <sup>2</sup>		stałe punkty sprzedaży drobnodetalicznej permanent small-retail sales outlets			
	ogółem total	w tym z przewagą sprzedaży drobnodetalicznej of which with predominance of small-retail sales	ogółem total	w tym sprzedaży of which sales area	ogółem total	w tym na targowiskach czynnych codziennie of which at market-places opened daily		
<b>Podregion słupecki</b> .....	<b>7</b>	<b>7</b>	<b>21207</b>	<b>10567</b>	<b>286</b>	<b>256</b>	<b>88</b>	<b>995,0</b>
<b>Subregion</b>								
Powiaty: Powiats:								
bydowski .....	3	3	5611	3158	30	20	22	33,1
łębski .....	2	2	15116	7119	232	212	8	448,4
słupecki .....	2	2	480	290	24	24	55	512,0
Miasto na prawach powiatu: City with powiat status:								
Słupeck .....	-	-	-	-	-	-	3	1,5
<b>Podregion starogardzki</b> .....	<b>22</b>	<b>21</b>	<b>87767</b>	<b>59971</b>	<b>716</b>	<b>518</b>	<b>72</b>	<b>2029,7</b>
<b>Subregion</b>								
Powiaty: Powiats:								
kwidziński .....	5	5	30056	27930	121	121	35	482,2
malborski .....	2	2	8686	4657	66	46	-	222,9
starogardzki .....	9	8	25401	16642	159	3	6	668,1
sztumski .....	2	2	1130	993	18	17	2	69,1
tczewski .....	4	4	22494	9749	352	331	29	587,4
<b>Podregion trójmiejski</b> ....	<b>11</b>	<b>11</b>	<b>60464</b>	<b>30058</b>	<b>954</b>	<b>351</b>	<b>28</b>	<b>381,5</b>
<b>Subregion</b>								
Miasta na prawach powiatu: Cities with powiat status:								
Gdańsk .....	4	4	35446	19890	507	116	9	-
Gdynia .....	6	6	19200	6890	297	203	19	222,0
Sopot .....	1	1	5818	3278	150	32	-	159,5

a Liczba targowisk lub miejsc wyznaczonych na ulicach i placach uruchamianych okresowo.

a Number of marketplaces or places located on streets and squares open seasonally.

## DZIAŁ XIII FINANSE PUBLICZNE

### Uwagi ogólne

**1. Finanse publiczne** obejmują procesy związane z gromadzeniem środków publicznych oraz ich rozdysponowaniem, a w szczególności: gromadzenie dochodów i przychodów publicznych, wydatkowanie środków publicznych, finansowanie potrzeb pożyczkowych budżetu państwa i budżetów jednostek samorządu terytorialnego (gmin, miast na prawach powiatu, powiatów oraz województwa), zaciąganie zobowiązań angażujących środki publiczne, zarządzanie środkami publicznymi, zarządzanie długiem publicznym oraz rozliczenia z budżetem Unii Europejskiej.

Podstawę prawną określającą te procesy stanowi ustawa z dnia 27 VIII 2009 r. o finansach publicznych (tekst jednolity Dz. U. 2017 poz. 2077) i przepisy wprowadzające ustawę o finansach publicznych (Dz. U. 2009 Nr 157, poz. 1241, z późniejszymi zmianami). W przypadku gospodarki finansowej jednostek samorządu terytorialnego podstawę prawną stanowi również:

- ustawa z dnia 8 III 1990 r. o samorządzie gminnym (tekst jednolity Dz. U. 2018 poz. 994),
- ustawa z dnia 5 VI 1998 r. o samorządzie powiatowym (tekst jednolity Dz. U. 2018 poz. 995),
- ustawa z dnia 5 VI 1998 r. o samorządzie województwa (tekst jednolity Dz. U. 2018 poz. 913),
- ustawa z dnia 13 XI 2003 r. o dochodach jednostek samorządu terytorialnego (tekst jednolity Dz. U. 2017 poz. 1453, z późniejszymi zmianami),
- rozporządzenie Ministra Finansów z dnia 16 I 2014 r. w sprawie sprawozdawczości budżetowej (tekst jednolity Dz. U. 2016 poz. 1015),
- rozporządzenie Ministra Finansów z dnia 2 III 2010 r. w sprawie szczegółowej klasyfikacji dochodów, wydatków, przychodów i rozchodów oraz środków pochodzących ze źródeł zagranicznych (tekst jednolity Dz. U. 2014 poz. 1053, z późniejszymi zmianami).

**2. Na dochody budżetów jednostek samorządu terytorialnego** składają się:

- 1) dochody własne, tj.:
  - a) dochody z tytułu udziałów we wpływach z podatku dochodowego od osób prawnych i osób fizycznych,
  - b) wpływy z podatków oraz opłat ustalanych i pobieranych na podstawie odrębnych ustaw, w tym podatek od nieruchomości, podatek rolny, podatek leśny, podatek od środków

## CHAPTER XIII PUBLIC FINANCE

### General notes

**1. Public finance** include the processes connected with accumulation and allocation of public funds, and particularly: collecting and accumulating revenue, spending public funds, financing of loan needs of the state budget and of the budgets of local government units (gminas, cities with powiat status, powiats and voivodship), incurring liabilities involving public funds, managing public funds and public debt, as well as settlements with the European Union budget.

The legal basis defining the above processes is the Law on Public Finances, dated 27 VIII 2009 (uniform text Journal of Laws 2017 item 2077) and regulations introducing the Law on Public Finances (Journal of Laws 2009 No. 157, item 1241, with later amendments). With respect to the financial management of local government units, the legal basis is additionally provided by the following:

- the Law on Gmina Local Government dated 8 III 1990 (uniform text Journal of Laws 2018 item 994),
- the Law on Powiat Local Government dated 5 VI 1998 (uniform text Journal of Laws 2018 item 995),
- the Law on Voivodship Local Government dated 5 VI 1998 (uniform text Journal of Laws 2018 item 913),
- the Law on Incomes of Local Government Units dated 13 XI 2003 (uniform text Journal of Laws 2017 item 1453, with later amendments),
- the Minister of Finance Regulation of 16 I 2014 on Budgetary Reporting (uniform text Journal of Laws 2016 item 1015),
- the Minister of Finance Regulation of 2 III 2010 on Detailed Classification of Incomes, Expenses, Revenues and Expenditures, and Funds from Foreign Resources (uniform text Journal of Laws 2014 item 1053, with later amendments).

**2. Budget revenue of local government units** comprise:

- 1) own revenue, i.e.:
  - a) revenue from shares in receipts from corporate and personal income taxes,
  - b) receipts from taxes and fees established and collected on the basis of separate acts, of which the tax on real estate, the agricultural tax, the forest tax, the tax on means of transport,

transportowych, podatek od czynności cywilnoprawnych, opłata skarbową, opłata eksploatacyjna, opłata targowa,

- c) dochody z majątku, np. dochody z najmu i dzierżawy oraz innych umów o podobnym charakterze,
- d) środki na dofinansowanie własnych zadań pozyskane z innych źródeł;

2) dotacje ogółem obejmujące:

a) dotacje celowe, w tym:

- z budżetu państwa na zadania: z zakresu administracji rządowej, własne, realizowane na podstawie porozumień z organami administracji rządowej,
- na zadania realizowane na podstawie porozumień między jednostkami samorządu terytorialnego,
- z tytułu pomocy finansowej udzielanej między jednostkami samorządu terytorialnego na dofinansowanie własnych zadań,
- otrzymane z państwowych funduszy celowych;

b) przekazane w ramach programów finansowanych z udziałem środków europejskich oraz innych środków zagranicznych niepodlegających zwrotowi, płatności z budżetu środków europejskich (paragrafy 200 i 620 oraz od 2015 r. – 205 i 625), według szczegółowej klasyfikacji dochodów, wydatków, przychodów i rozchodów oraz środków pochodzących ze źródeł zagranicznych, zgodnie z rozporządzeniem Ministra Finansów z dnia 2 III 2010 r., (tekst jednolity Dz. U. 2014 poz. 1053, z późniejszymi zmianami);

3) subwencja ogólna z budżetu państwa, która składa się z części: wyrównawczej, oświatowej, rekompensującej, równoważącej i regionalnej.

U w a g a. Ujemne kwoty dochodów z tytułu udziału we wpływach z podatku dochodowego od osób prawnych wynikają z rozliczenia rocznego wpływów z podatku, o którym mowa w art. 10a ustawy z dnia 13 XI 2003 r. o dochodach jednostek samorządu terytorialnego.

**3. Wydatki budżetów jednostek samorządu terytorialnego** dzielą się na majątkowe (w tym inwestycyjne) i bieżące, do których zalicza się m.in.:

- wydatki na wynagrodzenia (wraz z pochodnymi),
- wydatki na zakup materiałów i usług,
- dotacje m.in. dla jednostek organizacyjno-prawnych działających w budżetach jednostek samorządu terytorialnego,
- wydatki na obsługę długu publicznego, w tym wypłaty z tytułu udzielenia poręczeń i gwarancji.

**4. Informacje dotyczące budżetów jednostek samorządu terytorialnego** opracowano w Głównym Urzędzie Statystycznym na podstawie sprawozdawczości budżetowej Ministerstwa Finansów.

the tax on civil law transactions, stamp duty, receipts arising from the Financial Statute, the Service Law and the Marketplace Law,

- c) revenue from property, e.g., revenue from renting and leasing as well as agreements with a similar character,
- d) funds for additional financing of own tasks from other sources;

2) grants:

a) targeted grants of which:

- grants from the state budget for: government administration-related tasks, own tasks, and tasks realized on the basis of agreements with government administration bodies,
- tasks realized on the basis of agreements between local government units,
- for financial assistance between local government units for additional financing of own tasks,
- received from the state owned appropriated funds;

b) provided under programmes financed with European funds and other foreign funds that are not reimbursable and payments from the European funds budget (paragraphs 200 and 620 and since 2015 – 205 and 625), according to the detailed classification of income, expense, revenue and expenditure, and funds from foreign sources, as stated in Regulation of the Minister of Finance dated 2 III 2010, (uniform text Journal of Laws 2014 item 1053, with later amendments);

3) general subvention from the state budget, comprising: equalisation, educational, compensating, balancing and regional parts.

N o t e. A negative values of revenue from share in corporate income tax are result from annual settlement of receipts from tax, referred to in Art. 10a of the Law on Incomes of Local Government Units, dated 13 XI 2003.

**3. Budget expenditure of local government units** are divided into: property-related (including investment-related) and current expenditures, such as:

- expenditure on wages and salaries (including derivatives),
- expenditure on the purchase of materials and services,
- grants for organisational and legal units operating within the budgets of local government units,
- expenditure on public debt servicing, of which payments related to granting endorsements and guarantees.

**4. Information concerning budget of local government units** is compiled in the Statistics Poland on the basis of the Ministry of Finance budgetary reporting.

**Uwaga do tablic 1 (78)-4 (81)**

W danych o dochodach i wydatkach budżetów gmin nie uwzględniono budżetów gmin mających status miasta na Note to tables 1 (78)-4 (81)

The budgets of gminas which are also cities with powiat status were not included in the data regarding revenue and

TABL. 1 (78). **DOCHODY BUDŻETÓW GMIN WEDŁUG RODZAJÓW W 2017 R.**  
REVENUE OF GMINAS BUDGETS BY TYPE IN 2017

Lp.	WYSZCZEGÓLNIENIE SPECIFICATION	Ogółem Grand total	W tym						
			dochody własne						
			razem total	w tym					
				udziały w podatkach stanowiących dochód budżetu państwa share in income from taxes comprising state budget revenue		podatek od nieruchomości tax on real estate	podatek rolny agricultural tax	podatek od środków transportowych tax on means of transport	
				razem total	w podatku dochodowym od in income tax				
	osób prawnych corporate	osób fizycznych personal							
w tys. zł									
1	<b>WOJEWÓDZTWO</b> ..... <b>VOIVODSHIP</b>	<b>7191642,6</b>	<b>2867843,9</b>	<b>1065064,6</b>	<b>42940,9</b>	<b>1022123,7</b>	<b>818920,1</b>	<b>77483,0</b>	<b>46395,3</b>
	<b>PODREGION CHOJNICKI:</b> <b>SUBREGION:</b>								
	<b>POWIATY: POWIATS:</b>								
	<b>Chojnicki:</b>								
	Gmina miejska:								
	Urban gmina:								
2	Chojnice .....	173158,8	73469,5	34157,6	1910,0	32247,6	19130,8	62,9	1147,5
	Gminy miejsko-wiejskie:								
	Urban-rural gminas:								
3	Brusy .....	85019,2	16434,5	6046,8	125,7	5921,1	3510,5	433,4	368,5
4	Czersk .....	101399,6	27755,9	11492,8	177,1	11315,7	5822,5	271,7	416,2
	Gminy wiejskie:								
	Rural gminas:								
5	Chojnice .....	91968,3	32281,4	11418,6	157,3	11261,4	9439,8	1531,0	730,8
6	Konarzyny .....	11816,3	4169,8	2196,6	3,3	2193,3	683,7	132,1	213,4
	<b>Człuchowski:</b>								
	Gmina miejska:								
	Urban gmina:								
7	Człuchów .....	54915,2	26546,2	11060,8	288,0	10772,8	7247,4	31,3	337,8
	Gminy miejsko-wiejskie:								
	Urban-rural gminas:								
8	Czarne .....	41204,8	15457,3	4801,2	48,2	4753,0	5020,2	675,7	227,5
9	Debrzno .....	45673,3	14186,8	3458,6	22,8	3435,8	2322,6	1085,3	100,7
	Gminy wiejskie:								
	Rural gminas:								
10	Człuchów .....	51684,6	16075,5	4478,9	77,4	4401,5	3985,8	1421,5	150,2
11	Koczala .....	15368,5	5436,9	1657,5	16,3	1641,2	1776,8	49,4	69,5
12	Przechlewo .....	30468,4	9302,0	3192,8	31,1	3161,7	2749,0	342,3	155,4
13	Rzeczenica .....	18537,0	6713,6	2002,6	331,0	1671,6	1938,7	150,5	19,0
	<b>Kościerski:</b>								
	Gmina miejska:								
	Urban gmina:								
14	Kościerzyna .....	109701,9	39495,1	18492,2	538,4	17953,8	9543,2	22,0	1397,3
	Gminy wiejskie:								
	Rural gminas:								
15	Dziemiany .....	29672,3	7092,0	2084,1	70,2	2014,0	1801,7	6,0	93,7
16	Karsin .....	37215,9	9961,7	2359,5	60,5	2298,9	3203,2	152,9	170,8
17	Kościerzyna .....	76735,5	29124,7	9773,3	678,0	9095,3	10354,9	178,1	1636,8
18	Liniewo .....	24348,6	5724,8	1802,3	21,9	1780,4	1884,8	358,9	91,4
19	Lipusz .....	20704,8	5187,7	1793,8	12,9	1780,9	994,2	9,0	201,4
20	Nowa Karczma .....	39387,2	8808,9	2799,1	35,1	2764,0	3211,4	192,0	200,5
21	Stara Kiszewa .....	36781,1	9579,4	3510,7	10,5	3500,2	2351,3	415,9	122,5

powiatach powiatu, które zostały ujęte w dochodach i wydatkach powiatów i miast na prawach powiatu.

expenditure of gminas budgets. They are included in revenue and expenditure of powiats and cities with powiat status.

Of which										No.
own revenue				dotacje celowe z budżetu państwa targeted grants from the state budget			subwencja ogólna z budżetu państwa general subvention from the state budget			
of which				razem total	w tym of which		razem total	w tym część oświatowa of which on edu- cational tasks		
podatek od czynności cywilno- praw- nych tax on civil law trans- actions	opłata skarbową stamp duty	dochody z majątku revenue from property	wpływy z usług revenue from services		na zadania z zakresu admini- stracji rządowej for govern- ment adminis- tration tasks	na zadania własne for own tasks				
in thous. zł										
<b>73070,9</b>	<b>10985,1</b>	<b>217495,2</b>	<b>87821,3</b>	<b>2237013,7</b>	<b>2005583,3</b>	<b>230738,2</b>	<b>1764094,5</b>	<b>1360933,7</b>	1	
1527,4	589,3	5874,5	1240,0	53666,8	46223,3	7438,6	35466,8	29766,2	2	
389,4	44,9	652,8	254,5	35171,7	32578,3	2589,4	25177,3	16473,1	3	
639,2	54,3	1929,3	949,2	40377,1	37171,1	3201,0	29861,7	17304,5	4	
819,2	37,2	3382,2	199,5	31749,2	28182,6	3464,6	22862,9	17781,6	5	
27,2	7,4	168,7	109,5	4179,2	3940,2	239,0	3202,4	2339,9	6	
512,6	286,3	1797,6	89,2	16930,7	14903,8	2001,8	8649,0	7573,2	7	
187,9	25,1	1621,7	267,9	13285,8	11465,1	1805,9	10400,6	5874,6	8	
203,9	34,6	3207,1	370,6	15900,4	14107,7	1792,8	13626,6	6625,5	9	
270,3	28,3	1046,3	2275,8	19188,6	17460,1	1728,5	15720,0	9470,4	10	
96,9	11,5	284,5	182,7	4778,8	4056,0	722,9	4824,0	3042,0	11	
163,0	22,2	328,3	614,8	9972,2	9029,3	942,9	9075,9	6099,3	12	
109,1	17,3	452,9	126,5	5285,2	4442,2	843,1	4526,6	3104,7	13	
839,5	409,0	3860,6	648,9	38482,5	32099,3	6378,2	25810,5	21389,2	14	
153,7	14,6	212,9	919,4	10769,7	9800,1	969,6	8172,6	5533,8	15	
171,2	20,6	163,3	1430,1	12264,1	11425,0	836,1	11495,6	7542,5	16	
519,0	20,2	1060,2	2205,2	26916,4	24909,9	2003,5	20009,2	17339,7	17	
153,1	16,6	176,6	134,5	8898,6	8307,8	590,8	9124,6	5874,1	18	
118,0	11,9	249,4	551,0	6751,6	6138,6	610,4	6834,3	4457,4	19	
221,4	23,7	276,2	1188,3	13781,0	13156,8	623,2	13958,1	9740,5	20	
177,6	27,8	137,0	216,0	13511,2	12699,7	810,0	11184,3	6938,2	21	

TABL. 1 (78). DOCHODY BUDŻETÓW GMIN WEDŁUG RODZAJÓW W 2017 R. (cd.)

REVENUE OF GMINAS BUDGETS BY TYPE IN 2017 (cont.)

Lp.	WYSZCZEGÓLNIENIE SPECIFICATION	Ogółem Grand total	W tym						
			dochody własne						
			razem total	w tym					
				udziały w podatkach stanowiących dochód budżetu państwa share in income from taxes comprising state budget revenue					
razem total	w podatku dochodowym od in income tax			osób prawnych corporate	osób fizycznych personal				
w tys. zł									
<b>PODREGION GDAŃSKI:</b>									
<b>SUBREGION:</b>									
<b>POWIATY: POWIATS:</b>									
<b>Gdański:</b>									
Gmina miejska:									
Urban gmina:									
1	Pruszcz Gdański .....	153758,8	88630,5	34083,0	1584,4	32498,6	22237,2	52,3	1577,9
Gminy wiejskie:									
Rural gminas:									
2	Cedry Wielkie .....	42565,1	20061,0	4125,1	239,9	3885,3	3138,1	1815,3	4936,0
3	Kolbudy .....	107920,2	53165,9	23183,9	2231,5	20952,4	14552,7	325,5	4338,7
4	Pruszcz Gdański .....	140819,5	74345,7	36019,3	1725,4	34293,9	22147,9	1282,3	2392,4
5	Przywidz .....	29926,3	7868,5	3011,2	3,5	3007,7	1741,1	260,9	145,2
6	Pszczółki .....	40473,8	17689,7	6830,7	123,1	6707,6	4322,5	387,3	512,7
7	Suchy Dąb .....	20931,8	7578,1	1965,4	21,7	1943,7	1537,1	1318,8	69,4
8	Trąbki Wielkie .....	48056,8	15853,1	6670,2	231,7	6438,4	3780,4	1056,6	178,5
<b>Kartuski:</b>									
Gminy miejsko-wiejskie:									
Urban-rural gminas:									
9	Kartuzy .....	178892,0	52199,1	23620,4	554,2	23066,2	11653,7	142,9	1026,6
10	Żukowo .....	176371,9	80725,9	40358,3	1680,3	38678,0	20229,5	789,0	1474,5
Gminy wiejskie:									
Rural gminas:									
11	Chmielno .....	45518,8	10457,2	3768,2	61,7	3706,4	2662,1	77,4	145,9
12	Przodkowo .....	54493,2	14966,4	6197,8	126,5	6071,3	3653,2	220,2	332,7
13	Sierakowice .....	118369,6	27237,5	14773,2	267,7	14505,5	5526,5	65,8	747,1
14	Somonino .....	56593,2	12372,4	5164,4	51,8	5112,6	3110,7	171,6	319,7
15	Stężycza .....	74212,7	26800,9	6220,7	72,8	6147,9	5135,3	42,9	421,1
16	Sulęczyno .....	36580,8	7566,5	2335,5	69,0	2266,5	2895,7	15,6	197,9
<b>Nowodworski:</b>									
Gmina miejska:									
Urban gmina:									
17	Krynica Morska .....	18668,4	11254,8	1134,5	1,0	1133,5	3272,8	13,9	12,8
Gmina miejsko-wiejska:									
Urban-rural gmina:									
18	Nowy Dwór Gdański .....	74965,6	31175,3	9744,2	247,5	9496,7	7870,6	3285,2	240,6
Gminy wiejskie:									
Rural gminas:									
19	Ostaszewo .....	15128,1	6502,2	3614,9	8,7	3606,3	819,5	938,4	57,1
20	Stegna .....	50272,8	21842,3	5174,6	112,0	5062,6	8551,7	2065,8	137,4
21	Sztutowo .....	15120,5	7360,9	1874,0	4,4	1869,6	2691,6	611,8	51,3
<b>Pucki:</b>									
Gminy miejskie:									
Urban gminas:									
22	Hel .....	17778,5	11397,1	2948,7	39,1	2909,6	3838,3	-	47,3
23	Puck .....	55524,5	27176,3	9338,7	345,0	8993,7	5976,0	18,3	171,3
Gminy miejsko-wiejskie:									
Urban-rural gminas:									
24	Jastarnia .....	26397,1	18269,8	3084,4	82,4	3002,0	4498,9	-	27,9
25	Władysławowo .....	90660,2	57404,6	12531,1	243,8	12287,4	17770,7	126,3	278,6

Of which										No.
own revenue				dotacje celowe z budżetu państwa targeted grants from the state budget			subwencja ogólna z budżetu państwa general subvention from the state budget			
of which				razem total	w tym of which		razem total	w tym część oświatowa of which on edu- cational tasks		
podatek od czynności cywilo- -praw- -nych tax on civil law trans- actions	opłata skarbowa stamp duty	dochody z majątku revenue from property	wpływy z usług revenue from services		na zadania z zakresu admini- stracji rządowej for govern- ment adminis- tration tasks	na zadania własne for own tasks				
in thous. zł										
2053,7	580,8	15590,3	1794,6	34168,4	30505,5	3656,9	26624,3	26275,1	1	
231,9	28,6	3989,9	209,6	10437,1	9315,8	1112,8	7605,8	6579,7	2	
1472,1	62,0	1717,9	161,4	20727,4	18073,0	2653,9	21847,8	21700,6	3	
2724,5	52,2	708,3	51,2	34752,6	31640,0	3112,6	27784,5	27784,5	4	
257,2	28,6	530,9	988,1	9539,8	8584,1	955,7	10225,1	6772,9	5	
527,7	45,2	168,2	2566,9	12315,9	11588,8	727,1	8686,6	7952,1	6	
98,8	9,3	1294,2	237,9	6557,3	5941,2	616,1	4805,6	3353,5	7	
496,9	43,1	380,4	418,3	16008,7	14769,2	1237,5	15037,5	10297,2	8	
1426,4	877,1	2135,0	1128,7	60725,4	54609,1	6112,3	46660,4	38559,8	9	
4339,0	153,5	1009,3	189,1	50270,8	47185,4	3081,3	42172,0	42172,0	10	
329,1	28,5	262,9	949,1	15339,8	14449,9	889,5	14037,5	10272,0	11	
567,2	29,7	238,0	1720,4	20078,9	17557,2	2520,0	15166,5	12278,7	12	
642,8	56,6	444,8	99,2	47876,2	44384,4	3477,6	40462,7	31670,9	13	
372,8	24,3	271,3	306,6	21868,9	20401,8	1466,6	19030,5	13657,4	14	
600,8	52,6	3621,6	1775,8	23211,6	22035,9	1173,7	22609,7	19196,9	15	
265,8	25,4	76,6	119,5	13907,2	12362,3	1544,1	10715,3	8401,8	16	
324,0	4,3	1971,5	63,7	1581,3	1326,7	253,6	760,5	728,4	17	
537,3	157,5	5624,9	63,4	24295,9	21890,7	2400,2	18793,6	10959,6	18	
93,7	13,2	377,8	45,3	4343,9	3764,7	579,1	3390,2	2134,7	19	
623,8	37,4	1402,3	136,6	14616,6	11714,2	2902,5	9352,4	7898,7	20	
212,1	13,6	580,2	2,9	4338,1	3776,1	562,0	3375,6	2644,2	21	
332,9	12,8	1910,1	19,7	3167,9	2761,1	404,3	3202,5	3198,0	22	
518,3	493,8	6981,6	131,4	14988,1	13125,5	1861,1	12094,6	11235,9	23	
1036,0	21,7	3717,0	310,5	4123,0	3799,7	323,0	3675,0	3675,0	24	
1683,6	60,1	10046,0	203,4	18182,2	16662,9	1516,4	13690,9	13607,1	25	

TABL. 1 (78). DOCHODY BUDŻETÓW GMIN WEDŁUG RODZAJÓW W 2017 R. (cd.)

REVENUE OF GMINAS BUDGETS BY TYPE IN 2017 (cont.)

Lp.	WYSZCZEGÓLNIENIE SPECIFICATION	Ogółem Grand total	W tym									
			dochody własne									
			razem total	w tym								
				udziały w podatkach stanowiących dochód budżetu państwa share in income from taxes comprising state budget revenue						podatek od nieru- chomości tax on real estate	podatek rolny agricul- tural tax	podatek od środków transporto- wych tax on means of transport
				razem total	w podatku dochodo- wym od in income tax		osób prawnych corporate	osób fizyczn- ych personal	podatek od nieru- chomości tax on real estate			
osób prawnych corporate	osób fizyczn- ych personal											
w tys. zł												
<b>PODREGION GDAŃSKI</b>												
<b>(dok.):</b>												
<b>SUBREGION (cont.):</b>												
<b>POWIATY (dok.):</b>												
<b>POWIATS (cont.):</b>												
<b>Pucki (dok.) (cont.):</b>												
Gminy wiejskie:												
Rural gminas:												
1	Kosakowo .....	77026,5	45571,3	16662,7	480,0	16182,6	18894,1	199,5	473,4			
2	Krokowa .....	60270,6	26036,0	6222,1	592,6	5629,6	12189,4	962,9	214,7			
3	Puck .....	124642,2	43722,8	14719,7	740,8	13978,9	13154,7	1676,7	894,9			
<b>Wejherowski:</b>												
Gminy miejskie:												
Urban gminas:												
4	Reda .....	97644,3	41426,4	21645,1	337,0	21308,1	9556,8	90,6	576,4			
5	Rumia .....	188549,3	92340,5	51966,9	1117,7	50849,2	19672,9	54,9	659,0			
6	Wejherowo .....	212345,6	88661,4	39815,7	1198,4	38617,3	15246,0	16,9	680,5			
Gminy wiejskie:												
Rural gminas:												
7	Choczewo .....	31892,6	13440,7	2646,1	13,3	2632,8	5839,6	868,9	40,7			
8	Gniewino .....	52683,3	28919,8	3206,9	250,9	2956,0	20563,5	712,6	106,1			
9	Linia .....	38146,8	7429,8	2087,7	93,5	1994,3	1912,1	121,5	221,6			
10	Luzino .....	85508,0	23385,8	9814,2	92,8	9721,3	5049,6	302,7	348,7			
11	Łęczycze .....	64263,8	15222,6	5410,2	110,4	5299,8	5486,7	518,6	78,3			
12	Szemud .....	100000,2	35777,4	14485,9	236,1	14249,8	7985,6	299,4	534,1			
13	Wejherowo .....	119249,1	44547,6	18648,3	1589,1	17059,1	14199,1	268,4	455,1			
<b>PODREGION SŁUPSKI:</b>												
<b>SUBREGION:</b>												
<b>POWIATY: POWIATS:</b>												
<b>Bytowski:</b>												
Gminy miejsko-wiejskie:												
Urban-rural gminas:												
14	Bytów .....	111934,7	50804,2	19937,5	1271,9	18665,5	13926,4	596,8	958,1			
15	Miastko .....	84203,1	30963,2	12368,5	219,3	12149,2	7035,9	672,2	1086,9			
Gminy wiejskie:												
Rural gminas:												
16	Borzytuchom .....	16311,2	4463,7	1345,7	25,1	1320,7	1010,6	199,6	21,5			
17	Czarna Dąbrówka .....	31091,8	6347,5	2169,9	219,1	1950,8	1371,3	419,0	55,7			
18	Kołczygłowy .....	23553,8	6731,5	1973,4	56,9	1916,5	1830,9	405,9	52,7			
19	Lipnica .....	27466,4	9376,8	2049,8	2,4	2047,3	2350,4	59,2	272,0			
20	Parchowo .....	24858,6	5477,5	1549,8	0,6	1549,3	1088,3	63,7	141,2			
21	Studzienice .....	21589,3	6958,4	1994,0	111,6	1882,4	2096,4	81,5	71,4			
22	Trzebielino .....	18570,0	4540,4	1576,6	9,2	1567,4	1296,8	397,7	26,0			
23	Tuchomie .....	25875,9	5811,7	1924,2	27,6	1896,6	1249,5	181,6	45,3			
<b>Łęborski:</b>												
Gminy miejskie:												
Urban gminas:												
24	Łębork .....	157798,6	70238,9	28049,9	1019,8	27030,1	15602,7	32,9	504,4			
25	Łeba .....	29165,4	20941,3	3244,5	51,9	3192,5	6233,8	11,0	38,2			



Of which										No.
own revenue				dotacje celowe z budżetu państwa targeted grants from the state budget			subwencja ogólna z budżetu państwa general subvention from the state budget			
of which				razem total	w tym of which		razem total	w tym część oświatowa of which on edu- cational tasks		
podatek od czynności cywilo- -praw- -nych tax on civil law trans- actions	opłata skarbowa stamp duty	dochody z majątku revenue from property	wpływy z usług revenue from services		na zadania z zakresu admini- stracji rządowej for govern- ment adminis- tration tasks	na zadania własne for own tasks				
in thous. zł										
2286,6	53,6	1023,0	565,5	17668,3	13293,1	4373,6	13744,9	13660,9	1	
700,6	58,8	1184,9	300,6	16854,8	15704,4	1150,4	15037,1	13323,8	2	
1000,2	88,4	425,0	6312,6	40483,8	38117,2	2363,6	37095,1	30128,0	3	
1898,1	64,6	1723,6	808,7	31426,2	28966,4	2459,5	21708,1	17632,0	4	
3772,6	132,8	3210,2	146,9	53860,6	47602,1	6250,5	37478,4	34891,2	5	
2844,0	1107,5	8115,9	1585,3	65656,5	59880,4	5767,1	52264,7	36039,7	6	
475,0	25,3	448,6	350,4	10192,9	8836,0	1356,9	7435,5	5574,0	7	
240,9	27,0	445,1	500,2	14898,5	13426,7	1467,8	8784,9	8546,3	8	
232,5	22,4	135,6	1111,6	14229,9	13318,9	908,5	13911,2	9146,5	9	
798,3	41,7	936,4	2873,2	31271,6	29383,0	1888,2	28327,8	20318,8	10	
300,0	34,2	334,9	19,0	23488,2	21551,4	1924,4	21813,4	15556,8	11	
1441,8	80,4	217,1	4652,0	32402,6	28972,8	3421,5	27549,7	24109,4	12	
1680,3	45,6	358,3	1568,6	41725,3	38630,0	3077,3	31114,4	27575,0	13	
1099,8	370,3	4516,5	768,2	35308,2	31311,1	3959,3	22740,8	20395,6	14	
492,3	107,0	2066,8	861,2	27912,4	23788,0	4123,8	24941,0	16233,3	15	
130,0	17,3	334,2	560,0	5361,2	4965,7	395,6	6424,4	4263,2	16	
152,2	24,4	256,8	166,0	11262,9	10226,5	1035,4	11708,8	7331,8	17	
140,4	17,2	254,9	755,8	6441,9	5891,0	550,8	6914,9	5226,7	18	
136,9	22,0	719,0	933,2	8490,8	7915,4	574,3	8584,9	6853,1	19	
96,2	12,4	492,6	596,5	9064,3	8546,2	518,1	7687,1	5057,8	20	
261,6	13,8	414,3	667,0	6097,1	5596,7	500,4	6709,0	5497,5	21	
86,7	11,6	21,8	7,0	6140,5	5372,9	767,6	6031,2	4191,5	22	
107,1	13,6	402,1	378,4	6798,0	6208,6	589,3	9101,2	6060,8	23	
1648,0	419,0	9574,4	3548,5	49417,9	41237,8	8176,1	32372,1	27368,2	24	
439,6	19,9	4941,9	270,3	3761,3	3082,0	679,3	2971,2	2938,0	25	

TABL. 1 (78). DOCHODY BUDŻETÓW GMIN WEDŁUG RODZAJÓW W 2017 R. (cd.)

REVENUE OF GMINAS BUDGETS BY TYPE IN 2017 (cont.)

Lp.	WYSZCZEGÓLNIENIE SPECIFICATION	Ogółem Grand total	W tym						
			dochody własne						
			razem total	w tym					
				udziały w podatkach stanowiących dochód budżetu państwa share in income from taxes comprising state budget revenue				podatek od nieruchomości tax on real estate	podatek rolny agricultural tax
razem total	w podatku dochodowym od in income tax								
	osób prawnych corporate	osób fizycznych personal							
w tys. zł									
<b>PODREGION SŁUPSKI (dok.):</b>									
<b>SUBREGION (cont.):</b>									
POWIATY (dok.):									
POWIATS (cont.):									
<b>Lęborski (dok.) (cont.):</b>									
Gminy wiejskie:									
Rural gminas:									
1	Cewice .....	42155,6	11653,0	2945,0	24,4	2920,7	4139,4	226,7	95,5
2	Nowa Wieś Lęborska .....	68422,6	23675,1	8214,9	119,8	8095,1	6673,0	1456,8	265,3
3	Wicko .....	42907,4	24889,2	2330,9	43,1	2287,8	15572,8	957,8	32,7
<b>Słupski:</b>									
Gmina miejska:									
Urban gmina:									
4	Ustka .....	82652,1	52681,7	14416,0	546,1	13869,9	8119,5	0,8	177,3
Gmina miejsko-wiejska:									
Urban-rural gmina:									
5	Kępice .....	50838,5	15212,2	4329,7	106,7	4223,0	3060,7	589,9	43,1
Gminy wiejskie:									
Rural gminas:									
6	Damnica .....	29878,7	9840,5	2783,8	56,9	2726,9	2693,1	1417,6	63,6
7	Dębница Kaszubska .....	48266,4	13416,0	5006,4	19,4	4987,0	2802,8	1088,4	121,8
8	Giłowczyce .....	46481,5	12699,4	3756,5	44,1	3712,5	3089,1	1572,1	306,3
9	Kobylnica .....	70992,0	35520,3	11378,5	312,2	11066,3	15207,5	1564,7	363,5
10	Potęgowo .....	33499,1	10972,8	3167,3	126,2	3041,1	3884,3	1123,7	176,4
11	Słupsk .....	93819,3	50518,6	17845,4	1217,4	16628,0	18801,0	1881,1	197,8
12	Smoldzino .....	16078,1	5318,1	1600,9	53,2	1547,7	817,3	298,6	117,7
13	Ustka .....	47852,9	30998,4	6241,1	-143,3	6384,4	11853,7	1048,1	319,3
<b>PODREGION STARO-GARDZKI:</b>									
<b>SUBREGION:</b>									
POWIATY: POWIATS:									
<b>Kwidziński:</b>									
Gmina miejska:									
Urban gmina:									
14	Kwidzyn .....	170164,9	95346,0	37350,7	4604,7	32746,0	36369,4	34,6	925,6
Gmina miejsko-wiejska:									
Urban-rural gmina:									
15	Prabuty .....	53044,4	14677,4	5619,0	113,8	5505,2	4111,5	1048,7	115,0
Gminy wiejskie:									
Rural gminas:									
16	Gardeja .....	40807,4	11124,0	2862,6	4,1	2858,5	4040,2	1754,5	113,7
17	Kwidzyn .....	51072,6	23736,6	6598,6	190,4	6408,2	8715,9	1833,0	314,7
18	Ryjewo .....	29747,8	7075,0	2617,2	5,1	2612,1	1309,5	723,8	135,9
19	Sadlinki .....	24929,0	5432,0	2398,9	5,8	2393,1	903,7	748,6	84,2
<b>Malborski:</b>									
Gmina miejska:									
Urban gmina:									
20	Malbork .....	147316,1	69172,9	31381,0	927,9	30453,1	16811,3	75,1	788,3
Gmina miejsko-wiejska:									
Urban-rural gmina:									
21	Nowy Staw .....	40994,1	20406,0	3511,6	97,9	3413,7	11442,4	1850,6	95,5

Of which										No.
own revenue				dotacje celowe z budżetu państwa targeted grants from the state budget			subwencja ogólna z budżetu państwa general subvention from the state budget			
of which				razem total	w tym of which		razem total	w tym część oświatowa of which on edu- cational tasks		
podatek od czynności cywilno- praw- nych tax on civil law trans- actions	opłata skarbowa stamp duty	dochody z majątku revenue from property	wpływy z usług revenue from services		na zadania z zakresu admini- stracji rządowej for govern- ment adminis- tration tasks	na zadania własne for own tasks				
in thous. zł										
167,7	12,0	401,0	1602,8	15691,3	14084,6	1606,7	14579,3	10881,1	1	
471,3	46,3	733,7	2080,1	24226,7	21650,6	2551,1	17586,8	12746,7	2	
327,9	26,5	2567,2	1143,8	10211,0	9003,9	1206,6	6885,7	5631,1	3	
1101,8	61,7	15193,3	3309,8	13995,8	10379,8	3616,0	11175,2	9804,2	4	
140,4	27,0	1621,1	44,2	12768,9	10693,8	2005,9	17241,3	10840,3	5	
143,6	20,5	81,4	1025,2	9619,9	8585,8	1034,1	9593,3	6795,5	6	
239,9	36,3	1377,5	241,9	16483,3	13675,7	2807,6	15334,4	10143,9	7	
173,0	27,4	443,1	288,6	16350,2	14636,2	1713,0	16051,6	10271,5	8	
586,5	29,1	1892,3	15,7	15911,6	14192,1	1719,5	13947,5	12023,8	9	
158,6	25,1	362,1	83,2	12249,9	10522,5	1727,3	9278,9	7100,9	10	
1144,9	50,1	3794,3	112,7	21944,2	19201,6	2692,5	18321,5	16043,7	11	
145,4	20,5	374,3	559,2	4939,4	4273,7	665,7	5053,9	2939,5	12	
946,1	31,7	4588,6	313,1	10696,8	9384,7	1312,1	5939,7	5939,7	13	
1430,5	527,1	6906,4	2094,6	43509,5	37757,5	5744,0	28616,1	28616,1	14	
209,8	41,5	843,9	175,5	20305,6	17147,8	3157,8	17966,3	8935,0	15	
185,7	26,1	226,5	219,7	15290,5	13918,9	1371,7	13376,2	8214,9	16	
408,9	15,7	384,5	556,9	15742,7	14167,9	1574,9	9692,3	7926,8	17	
106,2	20,6	130,5	972,8	8980,1	8133,1	847,1	9425,9	5410,2	18	
165,4	23,9	203,8	35,5	8850,4	8143,0	707,4	9810,6	5424,2	19	
1224,7	430,6	7731,1	567,3	43064,3	36867,2	6191,1	31597,8	23243,4	20	
162,5	28,5	1047,8	218,2	12765,0	11812,6	952,3	7030,4	6018,8	21	

TABL. 1 (78). DOCHODY BUDŻETÓW GMIN WEDŁUG RODZAJÓW W 2017 R. (dok.)

REVENUE OF GMINAS BUDGETS BY TYPE IN 2017 (cont.)

Lp.	WYSZCZEGÓLNIENIE SPECIFICATION	Ogółem Grand total	W tym									
			dochody własne									
			razem total	w tym								
				udziały w podatkach stanowiących dochód budżetu państwa share in income from taxes comprising state budget revenue						podatek od nieru- chomości tax on real estate	podatek rolny agricul- tural tax	podatek od środków transpor- towych tax on means of transport
				razem total	w podatku dochodo- wym od in income tax		osób prawnych corporate	osób fizycz- nych personal	podatek od nieru- chomości tax on real estate			
w tys. zł												
<b>PODREGION STARO- GARDZKI (dok.):</b>												
<b>SUBREGION (cont.):</b>												
<b>POWIATY (dok.):</b>												
<b>POWIATS (cont.):</b>												
<b>Malborski (dok.) (cont.):</b>												
Gminy wiejskie:												
Rural gminas:												
1	Lichnowy .....	21406,5	5823,4	1993,3	43,3	1950,0	869,6	1497,3	34,9			
2	Malbork .....	21656,2	10057,7	2635,5	-22,6	2658,1	3511,2	1523,0	53,1			
3	Miłoradz .....	15258,0	4360,7	1222,5	0,2	1222,3	598,0	1156,0	89,7			
4	Stare Pole .....	23720,8	10249,8	2321,2	91,0	2230,2	4827,6	1092,8	248,2			
<b>Starogardzki:</b>												
Gminy miejskie:												
Urban gminas:												
5	Skórcz .....	15198,9	6685,6	3347,0	765,0	2581,9	1797,5	33,0	221,8			
6	Starogard Gdański .....	211896,2	91825,8	39179,5	2506,2	36673,3	26484,2	75,6	603,6			
Gminy miejsko-wiejskie:												
Urban-rural gminas:												
7	Czarna Woda .....	15518,8	6719,6	1660,3	118,7	1541,6	3123,8	19,4	31,2			
8	Skarszewy .....	72591,7	22359,9	8348,3	235,7	8112,7	6025,7	701,9	340,6			
Gminy wiejskie:												
Rural gminas:												
9	Bobowo .....	15489,5	3543,5	1176,2	2,5	1173,7	746,1	435,0	53,1			
10	Kaliska .....	25288,1	7718,7	2430,4	28,5	2401,9	1563,7	22,2	146,7			
11	Lubichowo .....	31544,7	9521,6	3268,0	6,9	3261,2	2615,3	311,5	173,9			
12	Osieczna .....	13633,9	3778,9	1021,0	25,0	996,1	1126,8	54,7	20,4			
13	Osiek .....	11958,6	3955,0	1118,6	5,1	1113,6	993,7	43,2	25,2			
14	Skórcz .....	21772,7	5207,7	1628,3	19,5	1608,8	1408,2	912,9	46,6			
15	Smętowo Graniczne .....	23241,7	7035,3	2413,6	24,6	2389,0	2015,3	840,1	51,6			
16	Starogard Gdański .....	67102,8	25859,5	13105,5	127,4	12978,1	8553,3	1183,5	320,8			
17	Zblewo .....	53877,1	14369,2	6562,9	523,8	6039,2	3119,3	626,6	282,3			
<b>Sztumski:</b>												
Gminy miejsko-wiejskie:												
Urban-rural gminas:												
18	Dzierżoń .....	41582,7	12381,9	4107,6	109,6	3998,0	2507,3	1584,0	130,4			
19	Sztum .....	80666,9	37898,0	12134,9	587,2	11547,7	15769,8	1436,5	282,8			
Gminy wiejskie:												
Rural gminas:												
20	Mikołajki Pomorskie .....	20864,7	7789,0	1214,9	1,9	1213,0	2702,9	823,9	38,8			
21	Stary Dzierżoń .....	18441,5	5427,3	1043,1	8,6	1034,5	1472,6	1346,2	27,6			
22	Stary Targ .....	26156,4	6876,1	1935,2	-2,0	1937,2	1833,8	1518,3	42,7			
<b>Tczewski:</b>												
Gmina miejska:												
Urban gmina:												
23	Tczew .....	251191,0	110798,5	50173,4	2739,3	47434,1	26394,3	88,4	786,0			
Gminy miejsko-wiejskie:												
Urban-rural gminas:												
24	Gniew .....	66436,0	23645,7	8044,7	455,2	7589,5	5641,9	1564,9	194,5			
25	Pelplin .....	74239,4	31856,0	8630,8	413,2	8217,6	11114,0	1734,7	258,8			
Gminy wiejskie:												
Rural gminas:												
26	Morzeszyc .....	17604,3	5564,1	1627,9	111,6	1516,4	802,8	831,8	147,5			
27	Subkowy .....	26519,8	10236,9	3295,3	30,2	3265,2	4077,5	1046,5	222,8			
28	Tczew .....	64460,5	30090,4	11201,2	897,1	10304,1	11376,6	1863,2	417,9			

Of which										No.
own revenue				dotacje celowe z budżetu państwa targeted grants from the state budget			subwencja ogólna z budżetu państwa general subvention from the state budget			
of which				razem total	w tym of which		razem total	w tym część oświatowa of which on edu- cational tasks		
podatek od czynności cywilo- -praw- nych tax on civil law trans- actions	opłata skarbowa stamp duty	dochody z majątku revenue from property	wpływ z usług revenue from services		na zadania z zakresu admini- stracji rządowej for govern- ment adminis- tration tasks	na zadania własne for own tasks				
in thous. zł										
124,5	14,5	343,4	125,2	8590,6	7704,0	886,6	6409,2	3838,0	1	
235,2	6,4	603,2	25,3	6967,6	6370,8	596,7	4079,6	3243,6	2	
62,1	13,8	282,2	113,4	5684,4	5060,2	624,2	4780,6	2857,4	3	
112,9	12,4	368,0	163,8	7087,1	6411,4	675,7	4884,4	4133,4	4	
119,4	16,8	460,1	82,2	4695,1	4374,0	316,1	3549,2	3433,3	5	
1795,6	713,1	5041,6	1059,7	63445,2	56506,2	6871,2	40541,7	33319,2	6	
117,8	7,2	138,8	262,1	4475,2	3914,1	559,6	3608,6	2774,3	7	
641,0	50,5	1176,2	360,9	24300,8	22536,7	1753,1	19350,2	14070,7	8	
96,0	6,7	67,8	371,3	5148,9	4757,7	391,2	5294,7	3125,4	9	
175,7	27,4	401,5	1135,8	9321,1	8662,0	658,6	7662,0	5018,2	10	
285,5	22,3	379,6	1249,5	11607,3	10605,2	998,6	9699,7	6281,3	11	
44,6	9,0	156,0	325,5	4699,3	4197,0	501,3	4562,5	2721,3	12	
138,8	5,7	29,3	304,2	3241,7	2975,9	265,3	3243,1	1966,7	13	
99,1	7,3	86,6	699,2	8369,6	7738,1	629,5	7125,2	4115,8	14	
119,6	15,5	152,1	973,2	7458,8	6691,8	767,0	6783,8	4540,9	15	
799,0	28,6	179,5	10,9	23809,8	21944,4	1850,5	13286,6	11591,6	16	
332,9	42,5	649,4	45,9	20878,5	19222,5	1655,6	16817,2	11519,3	17	
484,1	26,9	1431,3	294,2	15760,7	13653,1	2075,1	12370,1	6574,4	18	
601,6	132,9	2406,6	688,0	23259,9	20875,5	2342,6	16643,8	11285,3	19	
332,0	12,0	392,9	912,7	6549,3	5872,5	676,8	6258,2	3532,6	20	
66,2	16,9	110,1	166,3	7329,3	6474,5	854,8	5453,3	3159,2	21	
174,3	16,2	135,3	135,6	10840,3	9607,3	1232,9	8344,0	4102,3	22	
3206,9	666,4	9008,7	2827,3	75012,3	68034,0	6971,3	54464,6	42035,0	23	
430,2	42,3	2848,7	115,7	23285,3	21057,6	2226,7	18138,3	11224,5	24	
367,4	41,9	4482,2	670,1	25399,4	22262,9	3136,4	15206,2	11637,4	25	
117,7	10,7	119,7	759,0	6226,1	5693,9	532,1	5454,7	3759,7	26	
147,9	16,7	232,3	6,6	9805,0	8790,4	1014,6	6477,9	5354,0	27	
672,0	28,6	420,7	302,7	20668,5	19210,2	1458,3	10859,1	9570,8	28	

TABL. 2 (79). WYDATKI BUDŻETÓW GMIN WEDŁUG RODZAJÓW W 2017 R.

EXPENDITURE OF GMINAS BUDGETS BY TYPE IN 2017

WYSZCZEGÓLNIENIE SPECIFICATION	Ogółem Grand total	Wydatki bieżące Current expenditure						Wydatki majątkowe Property expen- diture
		razem total	w tym of which					
			dotacje grants	świadczenia na rzecz osób fizycznych benefits for natural persons	wydatki bieżące jednostek budżetowych current expenditure of budgetary units			
					razem total	w tym of which	zakup materia- łów i usług purchase of materials and services	
			wynagro- dzenia wages and salaries					
		w tys. zł		in thous. zł				
<b>WOJEWÓDZTWO VOIVODSHIP</b>	<b>7263352,2</b>	<b>6182614,1</b>	<b>468511,7</b>	<b>2101503,0</b>	<b>3555329,9</b>	<b>1757840,7</b>	<b>1214468,4</b>	<b>1080738,2</b>
<b>PODREGION CHOJNICKI: SUBREGION:</b>								
<b>POWIATY: POWIATS:</b>								
<b>Chojnicki:</b>								
Gmina miejska: Urban gmina:								
Chojnice .....	169745,1	144828,5	18244,6	49002,0	76449,6	38574,8	20487,9	24916,6
Gminy miejsko-wiejskie: Urban-rural gminas:								
Brusy .....	85217,6	73058,8	2217,2	34230,5	36253,4	18683,5	11649,0	12158,9
Czersk .....	104342,3	92640,1	3255,1	38411,7	50429,3	23933,6	18753,6	11702,2
Gminy wiejskie: Rural gminas:								
Chojnice .....	94204,8	76966,5	5066,2	29902,2	41320,7	18830,5	12150,2	17238,3
Konarzyny .....	11495,2	10401,2	305,3	3785,8	6224,9	3359,8	1394,4	1094,0
<b>Człuchowski:</b>								
Gmina miejska: Urban gmina:								
Człuchów .....	52726,0	46121,4	5880,5	15515,8	24313,0	11839,8	8876,1	6604,5
Gminy miejsko-wiejskie: Urban-rural gminas:								
Czarne .....	42047,1	36077,9	1404,8	12316,3	21868,9	11481,0	6565,1	5969,2
Debrzno .....	43728,9	39340,4	2005,1	14973,0	21792,6	10650,4	6833,5	4388,5
Gminy wiejskie: Rural gminas:								
Człuchów .....	51194,9	47822,1	670,0	17995,0	28675,2	14830,6	8521,2	3372,8
Koczała .....	14775,4	13430,1	768,5	4698,3	7867,0	4382,5	2107,8	1345,3
Przechlewo .....	31149,5	24259,7	967,0	8578,2	14443,9	8127,7	3503,1	6889,8
Rzeczenica .....	19099,4	15354,0	801,2	4900,3	9419,6	5174,7	2443,3	3745,4
<b>Kościerski:</b>								
Gmina miejska: Urban gmina:								
Kościerzyna .....	111442,1	92722,5	10017,7	34501,4	47636,4	26388,2	13360,5	18719,6
Gminy wiejskie: Rural gminas:								
Dziemiany .....	29844,0	25246,1	739,3	10658,4	13803,6	6907,9	4694,5	4597,9
Karsin .....	41817,7	32166,8	1602,4	11637,5	18679,0	9454,5	6148,9	9650,9
Kościerzyna .....	79234,0	63390,4	1002,7	26000,2	36334,1	20001,2	9959,7	15843,6
Liniewo .....	24657,7	21536,8	972,8	8042,8	12450,1	6655,4	3563,2	3120,9
Lipusz .....	20754,0	17954,6	986,7	6492,4	10386,9	5308,8	3422,4	2799,4
Nowa Karczma .....	43381,1	34278,7	2109,4	13514,3	18608,1	9143,7	5648,6	9102,5
Stara Kiszewa .....	37959,5	30933,9	1375,7	12467,0	16710,7	8879,0	4751,3	7025,6

TABL. 2 (79). WYDATKI BUDŻETÓW GMIN WEDŁUG RODZAJÓW W 2017 R. (cd.)

EXPENDITURE OF GMINAS BUDGETS BY TYPE IN 2017 (cont.)

WYSZCZEGÓLNIENIE SPECIFICATION	Ogółem Grand total	Wydatki bieżące Current expenditure						Wydatki majątkowe Property expen- diture
		razem total	w tym of which					
			dotacje grants	świadczenia na rzecz osób fi- zycznych benefits for natural persons	wydatki bieżące jednostek budżetowych current expenditure of budgetary units			
					razem total	w tym wynagro- dzenia wages and salaries	zakup materia- łów i usług purchase of materials and services	
		w tys. zł		in thous. zł				
<b>PODREGION GDAŃSKI:</b> <b>SUBREGION:</b> <b>POWIATY: POWIATS:</b> <b>Gdański:</b> Gmina miejska: Urban gmina: Pruszcz Gdański .....	143226,3	118746,6	18085,8	31409,8	68436,0	37299,6	21666,8	24479,7
Gminy wiejskie: Rural gminas: Cedry Wielkie .....	39112,1	31273,9	921,1	9341,1	20756,7	8770,9	8742,5	7838,2
Kolbudy .....	120097,5	80415,6	12536,8	19502,6	47076,4	20968,7	18348,0	39681,9
Pruszcz Gdański .....	135872,2	109001,5	13276,3	33787,9	61534,4	31257,4	20054,7	26870,7
Przywidz .....	28935,6	25432,2	1494,5	8326,1	15258,0	7956,0	4858,2	3503,3
Pszczółki .....	41979,0	34476,4	1424,9	11223,9	21705,5	10214,5	8423,6	7502,6
Suchy Dąb .....	20378,5	18602,0	384,5	5640,9	12210,7	6377,7	3849,6	1776,5
Trąbki Wielkie .....	50281,6	43822,6	2944,9	15424,1	24890,9	13239,4	7411,1	6459,0
<b>Kartuski:</b> Gminy miejsko-wiejskie: Urban-rural gminas: Kartuzy .....	182503,3	154939,3	10475,1	57911,3	85385,9	38690,1	35620,1	27564,0
Żukowo .....	169994,1	142287,6	15412,7	48665,8	76904,9	40311,0	24207,4	27706,4
Gminy wiejskie: Rural gminas: Chmielno .....	49156,3	40752,7	1508,7	14247,3	24850,1	11832,2	9533,4	8403,7
Przodkowo .....	60635,7	44751,0	651,7	16610,6	27139,2	11940,5	11547,9	15884,7
Sierakowice .....	123728,2	104212,1	4960,7	45688,0	52992,2	27999,5	15896,4	19516,1
Somonino .....	55140,4	50001,5	2339,3	20953,2	26425,5	13446,0	8713,8	5138,9
Stężycza .....	76859,0	62304,5	2134,5	22200,8	37487,2	17513,3	14254,1	14554,5
Sulęczytno .....	38080,0	31290,8	885,9	13198,0	16935,1	8725,6	5525,1	6789,2
<b>Nowodworski:</b> Gmina miejska: Urban gmina: Krynica Morska .....	22984,2	14109,4	1934,1	1676,4	10140,8	4179,9	4660,2	8874,8
Gmina miejsko-wiejska: Urban-rural gmina: Nowy Dwór Gdański	74208,8	66849,6	3322,9	22620,7	40014,3	19099,4	13931,9	7359,2
Gminy wiejskie: Rural gminas: Ostaszewo .....	14893,2	12718,7	666,7	3967,5	8065,1	4080,5	2442,6	2174,5
Stegna .....	48513,6	40501,5	2010,7	12584,4	25549,7	12736,7	8354,9	8012,1
Szutowo .....	14433,8	13756,5	338,2	4061,6	9320,2	5080,5	2510,1	677,3

TABL. 2 (79). WYDATKI BUDŻETÓW GMIN WEDŁUG RODZAJÓW W 2017 R. (cd.)

EXPENDITURE OF GMINAS BUDGETS BY TYPE IN 2017 (cont.)

WYSZCZEGÓLNIENIE SPECIFICATION	Ogółem Grand total	Wydatki bieżące Current expenditure						Wydatki majątkowe Property expenditure
		razem total	w tym of which					
			dotacje grants	świadczenia na rzecz osób fizycznych benefits for natural persons	wydatki bieżące jednostek budżetowych current expenditure of budgetary units			
					razem total	w tym wynagrodzenia wages and salaries	w tym zakup materia- łów i usług purchase of materials and services	
				w tys. zł		in thous. zł		
<b>PODREGION GDAŃSKI (dok.):</b>								
<b>SUBREGION (cont.):</b>								
<b>POWIATY (dok.):</b>								
<b>POWIATS (cont.):</b>								
<b>Pucki:</b>								
Gminy miejskie:								
Urban gminas:								
Hel .....	16301,5	15643,1	530,0	3407,1	11439,9	5556,6	4293,0	658,4
Puck .....	57222,5	50896,5	8160,2	14074,2	28363,4	12282,9	12676,9	6326,0
Gminy miejsko-wiejskie:								
Urban-rural gminas:								
Jastarnia .....	28065,4	24500,1	2151,9	4163,7	18135,3	7821,1	8091,7	3565,3
Władysławowo .....	95505,6	78432,6	5757,5	17799,3	54412,3	22252,9	25084,7	17073,0
Gminy wiejskie:								
Rural gminas:								
Kosakowo .....	73415,2	58220,4	6418,6	14931,8	35885,2	16518,5	13284,0	15194,7
Krokowa .....	58395,1	51900,7	2575,0	16897,4	31530,0	15536,3	10894,5	6494,4
Puck .....	127333,2	115018,3	6474,1	39451,8	68852,9	31728,9	27071,8	12314,9
<b>Wejherowski:</b>								
Gminy miejskie:								
Urban gminas:								
Reda .....	96750,1	87717,2	11584,1	29379,5	46274,1	22718,8	17035,2	9032,9
Rumia .....	184693,3	166254,5	20640,4	49724,9	94725,8	48592,4	31822,5	18438,8
Wejherowo .....	210654,9	184214,0	17900,4	61429,6	103485,5	46080,5	35473,8	26440,9
Gminy wiejskie:								
Rural gminas:								
Choczewo .....	28961,8	25514,4	615,7	9756,2	14997,2	6797,0	5573,2	3447,4
Gniewino .....	46020,9	39980,6	2371,6	14831,6	21780,8	9610,9	8763,3	6040,3
Linia .....	40053,1	35285,5	817,7	13744,5	20662,5	10588,3	6643,4	4767,6
Luzino .....	86981,8	77941,4	3810,5	30227,8	43328,1	23132,0	13891,1	9040,4
Łęczycze .....	71611,5	53285,3	2990,9	22622,2	27419,4	15676,5	6796,5	18326,2
Szemud .....	103323,9	82209,1	7246,2	30308,6	43813,6	21614,2	15263,9	21114,8
Wejherowo .....	119677,9	102942,4	9156,9	39325,1	53500,6	26978,3	17700,3	16735,5
<b>PODREGION SŁUPSKI:</b>								
<b>SUBREGION:</b>								
<b>POWIATY: POWIATS:</b>								
<b>Bytowski:</b>								
Gminy miejsko-wiejskie:								
Urban-rural gminas:								
Bytów .....	110067,4	93392,9	8702,5	31944,6	52079,5	27040,4	17008,6	16674,6
Miastko .....	85858,9	79064,8	5185,7	26419,3	47186,2	24201,3	16156,2	6794,1



TABL. 2 (79). WYDATKI BUDŻETÓW GMIN WEDŁUG RODZAJÓW W 2017 R. (cd.)

EXPENDITURE OF GMINAS BUDGETS BY TYPE IN 2017 (cont.)

WYSZCZEGÓLNIENIE SPECIFICATION	Ogółem Grand total	Wydatki bieżące Current expenditure						Wydatki majątkowe Property expen- diture
		razem total	w tym of which					
			dotacje grants	świadczenia na rzecz osób fi- zycznych benefits for natural persons	wydatki bieżące jednostek budżetowych current expenditure of budgetary units			
					razem total	w tym wynagro- dzenia wages and salaries	zakup materia- łów i usług purchase of materials and services	
w tys. zł		in thous. zł						
<b>PODREGION SŁUPSKI (dok.):</b>								
<b>SUBREGION (cont.):</b>								
<b>POWIATY (dok.):</b>								
<b>POWIATS (cont.):</b>								
<b>Bytowski</b>								
Gminy wiejskie:								
Rural gminas:								
Borzytuchom .....	17723,7	14683,0	366,1	5091,8	9160,9	5127,9	2389,7	3040,7
Czarna Dąbrówka .....	31984,6	28345,1	1645,5	10690,2	15758,1	8399,1	4527,4	3639,6
Kolczygłowy .....	26118,7	19638,9	742,0	6157,7	12557,8	7039,0	3179,6	6479,8
Lipnica .....	27903,2	24484,7	774,2	7827,1	15669,6	8275,2	4432,5	3418,5
Parchowo .....	24856,4	21105,7	590,9	8776,3	11665,7	6183,4	3353,9	3750,8
Studzienice .....	21599,7	19355,5	541,0	5931,5	12800,4	7081,1	3543,2	2244,2
Trzebielino .....	18713,3	16623,9	1132,6	5815,7	9656,3	5161,5	2732,8	2089,3
Tuchomie .....	27086,2	20240,7	1401,5	6369,2	12389,4	6212,7	4123,0	6845,5
<b>Lęborski:</b>								
Gminy miejskie:								
Urban gminas:								
Lębork .....	160296,2	141163,7	9427,5	45423,9	83972,2	41854,3	30544,3	19132,6
Łeba .....	28156,9	19723,7	912,9	3912,1	14231,3	6493,5	6056,7	8433,3
Gminy wiejskie:								
Rural gminas:								
Cewice .....	43463,4	40872,8	3301,9	15443,5	21673,8	10732,9	7531,3	2590,5
Nowa Wieś Lęborska	70265,9	62705,3	2457,1	22911,1	37081,4	18514,7	12665,1	7560,7
Wicko .....	41453,7	37024,7	1476,6	10012,0	25324,3	10927,7	9593,7	4429,0
<b>Słupski:</b>								
Gmina miejska:								
Urban gmina:								
Ustka .....	78145,0	64114,9	5270,1	11724,0	46599,3	21342,7	19668,0	14030,1
Gmina miejsko-wiejska:								
Urban-rural gmina:								
Kępcice .....	52890,4	40807,5	3502,8	11737,1	24988,8	11860,8	9144,8	12083,0
Gminy wiejskie:								
Rural gminas:								
Damnica .....	30487,7	26505,8	1372,8	8586,6	16405,6	8766,5	4381,7	3981,9
Dębica Kaszubska	48294,0	41925,7	4227,2	15483,5	21698,5	10975,1	6472,3	6368,3
Główczyce .....	45120,9	41195,4	3155,3	15043,5	22569,4	12120,4	6393,1	3925,5
Kobylnica .....	76980,1	59724,2	9744,7	14918,2	34146,7	15173,0	13888,6	17255,9
Potęgowo .....	36071,9	30801,7	1507,9	11009,6	17990,5	9799,8	4548,8	5270,3
Słupsk .....	106286,8	74624,9	4668,1	21157,8	44649,2	19507,1	18581,5	31661,9
Smoldzino .....	14966,6	13670,7	511,6	4244,8	8790,5	4563,6	2712,4	1295,9
Ustka .....	47681,9	38099,2	3981,7	9955,1	23647,4	8638,0	11281,9	9582,7

TABL. 2 (79). WYDATKI BUDŻETÓW GMIN WEDŁUG RODZAJÓW W 2017 R. (cd.)

EXPENDITURE OF GMINAS BUDGETS BY TYPE IN 2017 (cont.)

WYSZCZEGÓLNIENIE SPECIFICATION	Ogółem Grand total	Wydatki bieżące Current expenditure						Wydatki majątkowe Property expenditure
		razem total	w tym of which					
			dotacje grants	świadczenia na rzecz osób fizycznych benefits for natural persons	wydatki bieżące jednostek budżetowych current expenditure of budgetary units			
					razem total	w tym wynagrodzenia wages and salaries	w tym zakup materiałów i usług purchase of materials and services	
		w tys. zł		in thous. zł				
<b>PODREGION STAROGARDZKI:</b> <b>SUBREGION:</b> <b>POWIATY: POWIATS:</b>								
<b>Kwidzyński:</b> Gmina miejska: Urban gmina:								
Kwidzyn .....	172739,9	155620,2	21904,8	42848,5	90276,0	35755,6	39685,6	17119,7
Gmina miejsko-wiejska: Urban-rural gmina:								
Prabuty .....	54209,5	49789,3	3704,7	19544,4	26311,5	13714,4	7908,9	4420,2
Gminy wiejskie: Rural gminas:								
Gardeja .....	42162,7	36357,9	1433,9	14544,2	20153,9	10930,4	5311,4	5804,8
Kwidzyn .....	52881,0	46256,8	3295,6	14993,1	26506,1	11956,5	10392,3	6624,2
Ryjewo .....	31101,1	24566,5	1576,6	8710,5	14050,3	6944,9	4724,4	6534,6
Sadlinki .....	24122,9	21441,6	606,5	7993,5	12781,0	6797,0	3915,6	2681,3
<b>Malborski:</b> Gmina miejska: Urban gmina:								
Malbork .....	147211,0	130992,6	12036,7	42800,0	75163,2	38297,2	26733,8	16218,4
Gmina miejsko-wiejska: Urban-rural gmina:								
Nowy Staw .....	44662,1	35421,1	2657,2	11944,7	20209,9	10099,8	6378,3	9241,0
Gminy wiejskie: Rural gminas:								
Lichnowy .....	21651,7	20479,5	686,8	8019,5	11594,6	6168,0	2950,7	1172,3
Malbork .....	20767,7	18869,3	1598,6	6058,0	11040,4	5206,8	3847,3	1898,3
Miłoradz .....	15918,6	14466,4	729,7	4704,6	8826,0	4547,1	2357,9	1452,2
Stare Pole .....	22495,2	19146,8	967,1	6619,6	11470,3	6251,0	3155,3	3348,5
<b>Starogardzki:</b> Gminy miejskie: Urban gminas:								
Skórcz .....	14456,0	13655,5	764,9	4731,1	8118,6	4438,5	2397,1	800,5
Starogard Gdański .....	215618,9	181066,0	15400,0	58436,6	103907,0	57749,6	30467,9	34552,9
Gminy miejsko-wiejskie: Urban-rural gminas:								
Czarna Woda .....	15536,3	14254,3	513,7	4493,5	8456,0	4276,0	2893,3	1282,0
Skarszewy .....	75228,8	65346,9	5075,7	22240,7	37806,6	18869,2	12694,8	9881,9
Gminy wiejskie: Rural gminas:								
Bobowo .....	16478,4	12231,8	257,0	4799,9	7145,5	3809,8	1966,7	4246,6
Kaliska .....	26511,2	23089,8	720,9	8335,6	13928,3	7263,0	4332,2	3421,4
Lubichowo .....	31288,4	27670,5	532,2	11138,3	15928,3	7739,1	5537,3	3617,9
Osieczna .....	13724,7	13317,3	158,5	4396,9	8685,0	4683,6	2582,2	407,4
Osiek .....	12209,7	9688,8	243,4	2711,5	6623,3	3164,7	2517,5	2520,9
Skórcz .....	22320,2	19144,2	135,9	7779,4	11054,1	5143,2	3760,3	3176,1
Smętowo Graniczne .....	24483,5	21545,3	755,0	6741,3	13822,0	7058,3	4258,4	2938,2
Starogard Gdański .....	67071,5	56879,9	3408,1	22769,8	30429,8	16497,9	8492,4	10191,6
Zblewo .....	56484,8	51850,8	1023,0	19868,0	29996,6	15501,9	9696,8	4634,1

TABL. 2 (79). WYDATKI BUDŻETÓW GMIN WEDŁUG RODZAJÓW W 2017 R. (dok.)

EXPENDITURE OF GMINAS BUDGETS BY TYPE IN 2017 (cont.)

WYSZCZEGÓLNIENIE SPECIFICATION	Ogółem Grand total	Wydatki bieżące Current expenditure						Wydatki majątkowe Property expenditure
		razem total	w tym of which					
			dotacje grants	świadczenia na rzecz osób fizycznych benefits for natural persons	wydatki bieżące jednostek budżetowych current expenditure of budgetary units			
					razem total	w tym of which	zakup materiałów i usług purchase of materials and services	
		w tys. zł		in thous. zł				
<b>PODREGION STARO-GARDZKI (dok.):</b>								
<b>SUBREGION (cont.):</b>								
<b>POWIATY (dok.):</b>								
<b>POWIATY (cont.):</b>								
<b>Sztumski:</b>								
Gminy miejsko-wiejskie:								
Urban-rural gminas:								
Dzierżoń .....	41245,0	37178,4	1137,5	14764,0	21076,2	11611,1	5274,3	4066,7
Sztum .....	70949,5	64334,7	4026,2	22095,8	38129,0	17947,5	14334,1	6614,9
Gminy wiejskie:								
Rural gminas:								
Mikołajki Pomorskie	18307,7	16266,6	427,1	5917,7	9871,8	5040,1	2906,5	2041,1
Stary Dzierżoń .....	18097,1	17163,5	496,6	6618,8	9957,5	5056,5	2620,8	933,6
Stary Targ .....	25957,7	24932,6	735,4	9645,0	14286,1	6786,9	4670,9	1025,2
<b>Tczewski:</b>								
Gmina miejska:								
Urban gmina:								
Tczew .....	254618,3	221112,3	28619,5	71532,7	118930,6	61572,2	39001,7	33506,0
Gminy miejsko-wiejskie:								
Urban-rural gminas:								
Gniew .....	70837,5	61640,1	2696,1	21776,3	36692,4	17479,8	13393,1	9197,4
Pelplin .....	74334,8	63625,6	1981,1	22393,9	38670,3	18310,5	14255,5	10709,3
Gminy wiejskie:								
Rural gminas:								
Morzyszczyn .....	20173,1	17110,8	1311,0	5745,3	9750,5	5182,7	2740,5	3062,3
Subkowy .....	24499,5	23306,0	743,3	8616,1	13709,1	7614,2	3426,6	1193,5
Tczew .....	65725,0	54167,2	2247,2	19847,4	31926,9	14571,4	12229,3	11557,8

TABL. 3 (80). WYDATKI BUDŻETÓW GMIN WEDŁUG DZIAŁÓW W 2017 R.

EXPENDITURE OF GMINAS BUDGETS BY DIVISION IN 2017

Lp.	WYSZCZEGÓLNIENIE SPECIFICATION	Ogółem Total	W tym			
			rolnictwo i łowiectwo agriculture and hunting	transport i łączność transport and communication	gospodarka mieszkaniowa dwelling economy	administracja publiczna public administration
		w tys. zł				
1	<b>WOJEWÓDZTWO VOIVODSHIP</b>	<b>7263352,2</b>	<b>212043,5</b>	<b>583693,9</b>	<b>215253,7</b>	<b>567361,2</b>
	<b>PODREGION CHOJNICKI: SUBREGION:</b>					
	<b>POWIATY: POWIATS:</b>					
	<b>Chojnicki:</b>					
	Gmina miejska:					
	Urban gmina:					
2	Chojnice .....	169745,1	35,4	14154,8	8634,0	10612,1
	Gminy miejsko-wiejskie:					
	Urban-rural gminas:					
3	Brusy .....	85217,6	1383,4	7759,2	4007,3	5827,0
4	Czersk .....	104342,3	1781,5	7671,0	3688,6	6142,5
	Gminy wiejskie:					
	Rural gminas:					
5	Chojnice .....	94204,8	4433,4	8953,6	1697,9	6430,2
6	Konarzyny .....	11495,2	765,6	801,6	20,4	1236,0
	<b>Człuchowski:</b>					
	Gmina miejska:					
	Urban gmina:					
7	Człuchów .....	52726,0	7,0	2266,0	1092,0	3801,2
	Gminy miejsko-wiejskie:					
	Urban-rural gminas:					
8	Czarne .....	42047,1	928,8	2945,4	1069,6	3023,1
9	Debrzno .....	43728,9	2393,5	1238,0	446,9	3475,9
	Gminy wiejskie:					
	Rural gminas:					
10	Człuchów .....	51194,9	2170,7	1605,8	540,1	3999,5
11	Koczała .....	14775,4	267,3	587,3	156,7	1759,1
12	Przechlewo .....	31149,5	3060,9	1707,6	28,1	3001,6
13	Rzeczenica .....	19099,4	761,4	1018,4	116,4	2294,4
	<b>Kościerski:</b>					
	Gmina miejska:					
	Urban gmina:					
14	Kościerzyna .....	111442,1	918,2	10811,4	6598,2	7889,8
	Gminy wiejskie:					
	Rural gminas:					
15	Dziemiany .....	29844,0	2574,6	1510,8	640,1	3581,6
16	Karsin .....	41817,7	4942,6	3970,8	128,8	5200,2
17	Kościerzyna .....	79234,0	3246,2	12350,4	1845,0	5596,8
18	Liniewo .....	24657,7	1633,1	1269,6	410,9	2585,7
19	Lipusz .....	20754,0	1276,3	1644,3	239,0	2239,4
20	Nowa Karczma .....	43381,1	8465,3	1622,7	1952,8	3032,7
21	Stara Kiszewa .....	37959,5	5716,6	805,6	59,1	3751,2
	<b>PODREGION GDAŃSKI: SUBREGION:</b>					
	<b>POWIATY: POWIATS:</b>					
	<b>Gdański:</b>					
	Gmina miejska:					
	Urban gmina:					
22	Pruszcz Gdański .....	143226,3	10,5	8671,8	4919,3	9584,0
	Gminy wiejskie:					
	Rural gminas:					
23	Cedry Wielkie .....	39112,1	1731,9	809,8	624,3	4372,2
24	Kolbudy .....	120097,5	1870,0	14662,9	2243,8	10963,5
25	Pruszcz Gdański .....	135872,2	7719,1	14263,9	2667,0	7548,7
26	Przywidz .....	28935,6	1406,8	1200,3	203,4	3134,8
27	Pszczółki .....	41979,0	2000,4	4102,2	261,5	5456,8
28	Suchy Dąb .....	20378,5	1472,2	229,2	155,3	1960,5
29	Trąbki Wielkie .....	50281,6	2276,6	1810,7	430,0	3552,0

Of which						No.
oświata i wychowanie education	ochrona zdrowia health care	pomoc społeczna i pozostałe zadania w zakresie polityki społecznej social assistance and other tasks in sphere of social policy	gospodarka komunalna i ochrona środowiska municipal economy and environmental protection	kultura i ochrona dziedzictwa narodowego culture and national heritage	kultura fizyczna physical education	
in thous. zł						
<b>2113924,3</b>	<b>34307,5</b>	<b>545319,1</b>	<b>518903,4</b>	<b>200125,7</b>	<b>130517,5</b>	1
49445,9	1095,4	13027,3	13545,0	4158,3	5532,7	2
20258,6	436,7	11657,9	3718,6	1631,3	1345,2	3
28420,6	670,2	8811,6	6410,7	1997,0	528,6	4
23895,8	219,6	7924,5	7212,4	3081,5	1148,4	5
3546,0	96,0	545,9	360,1	286,2	22,6	6
13143,7	429,7	5078,8	8080,4	2928,2	819,8	7
10999,2	137,1	3401,4	5505,1	1311,8	357,4	8
10158,2	148,4	6258,8	2730,8	1274,4	155,7	9
14389,2	114,5	3409,2	6739,2	375,7	624,6	10
4336,5	47,2	1683,2	725,1	804,3	170,8	11
7889,1	76,5	1857,1	692,2	1183,5	762,0	12
4066,9	49,5	2201,2	3003,2	809,7	24,3	13
32191,5	777,6	8075,1	4812,8	3297,9	1441,2	14
7056,8	53,6	4541,6	1298,2	450,3	16,2	15
9948,6	148,4	2824,8	2137,9	962,9	202,3	16
21622,8	195,4	3380,1	1124,2	991,8	1345,8	17
6469,9	62,6	2464,4	1243,5	658,2	32,3	18
6003,6	54,1	1948,3	781,2	540,5	119,8	19
10376,2	73,2	3413,8	342,7	597,6	383,8	20
9485,5	184,0	2671,8	648,9	1211,6	619,4	21
48836,6	788,8	6656,0	20020,8	4364,2	1259,7	22
11273,3	88,2	1347,7	3844,0	1704,0	2552,2	23
51961,6	293,8	3660,3	5984,0	2243,3	3311,5	24
51383,7	818,6	6835,8	6428,8	3024,3	926,9	25
8094,6	71,7	3732,1	830,9	481,6	1547,3	26
10653,1	111,4	2682,1	3928,4	854,9	340,1	27
6558,9	43,3	2659,8	867,9	359,9	112,3	28
19119,1	169,1	2510,1	2404,0	1612,5	49,4	29

TABL. 3 (80). WYDATKI BUDŻETÓW GMIN WEDŁUG DZIAŁÓW W 2017 R. (cd.)  
EXPENDITURE OF GMINAS BUDGETS BY DIVISION IN 2017 (cont.)

Lp.	WYSZCZEGÓLNIENIE SPECIFICATION	Ogółem Total	W tym			
			rolnictwo i łowiectwo agriculture and hunting	transport i łączność transport and communication	gospodarka mieszkaniowa dwelling economy	administracja publiczna public administration
						w tys. zł
<b>PODREGION GDAŃSKI</b>						
<b>(dok.):</b>						
<b>SUBREGION (cont.):</b>						
<b>POWIATY (dok.):</b>						
<b>POWIATY (cont.):</b>						
<b>Kartuski:</b>						
Gminy miejsko-wiejskie:						
Urban-rural gminas:						
1	Kartuszy .....	182503,3	631,9	15824,9	782,7	9127,5
2	Żukowo .....	169994,1	1039,6	19955,0	2989,8	11480,3
Gminy wiejskie:						
Rural gminas:						
3	Chmielno .....	49156,3	1665,1	3403,8	1802,4	2923,6
4	Przodkowo .....	60635,7	6075,9	8348,9	1772,2	4603,9
5	Sierakowice .....	123728,2	1207,4	10154,3	1782,6	6346,6
6	Somonino .....	55140,4	800,7	2835,0	235,2	3937,1
7	Stężycza .....	76859,0	883,4	9505,3	301,0	5931,3
8	Sulęczyno .....	38080,0	646,7	5227,2	921,2	2956,4
<b>Nowodworski:</b>						
Gmina miejska:						
Urban gmina:						
9	Krynica Morska .....	22984,2	4,4	5907,9	114,4	3704,2
Gmina miejsko-wiejska:						
Urban-rural gmina:						
10	Nowy Dwór Gdański ....	74208,8	1626,9	5437,0	4333,6	5160,2
Gminy wiejskie:						
Rural gminas:						
11	Ostaszewo .....	14893,2	572,7	1109,1	156,6	1469,7
12	Stegna .....	48513,6	1554,7	3674,9	1836,7	4357,9
13	Sztutowo .....	14433,8	302,4	379,2	371,5	1831,5
<b>Pucki:</b>						
Gminy miejskie:						
Urban gminas:						
14	Hel .....	16301,5	-	183,6	694,5	2814,1
15	Puck .....	57222,5	0,8	2387,1	2450,8	5562,6
Gminy miejsko-wiejskie:						
Urban-rural gminas:						
16	Jastarnia .....	28065,4	-	3502,3	609,7	3826,7
17	Władysławowo .....	95505,6	89,7	9219,1	4464,8	8192,3
Gminy wiejskie:						
Rural gminas:						
18	Kosakowo .....	73415,2	194,1	14197,9	3502,4	6738,6
19	Krokowa .....	58395,1	907,4	3781,2	1265,9	5588,6
20	Puck .....	127333,2	4774,4	6098,0	336,1	9169,5
<b>Wejherowski:</b>						
Gminy miejskie:						
Urban gminas:						
21	Reda .....	96750,1	17,6	8349,3	943,4	6816,0
22	Rumia .....	184693,3	806,8	11882,2	4605,1	14004,9
23	Wejherowo .....	210654,9	0,3	22659,7	15466,7	16020,6
Gminy wiejskie:						
Rural gminas:						
24	Choczewo .....	28961,8	497,8	1734,4	1484,4	2783,5
25	Gniewino .....	46020,9	1033,8	2401,7	2930,8	3358,6
26	Linia .....	40053,1	1519,7	1958,2	3270,2	2337,3
27	Luzino .....	86981,8	3702,5	5996,9	1110,3	5528,8
28	Łęczycze .....	71611,5	1883,9	11494,0	440,5	3888,4
29	Szemud .....	103323,9	4982,3	14184,1	1347,8	5925,8
30	Wejherowo .....	119677,9	2122,8	12140,3	1115,9	6890,8

Of which							No.
oświata i wychowanie education	ochrona zdrowia health care	pomoc społeczna i pozostałe zadania w zakresie polityki społecznej social assistance and other tasks in sphere of social policy	gospodarka komunalna i ochrona środowiska municipal economy and environmental protection	kultura i ochrona dziedzictwa narodowego culture and national heritage	kultura fizyczna physical education		
in thous. zł							
50452,5	584,9	28140,0	12571,7	3246,4	1926,4	1	
54668,9	693,6	5492,0	13237,6	3301,1	2838,1	2	
16605,1	98,6	4293,2	2452,7	1180,8	93,0	3	
14856,2	157,3	3478,7	1958,3	907,9	819,2	4	
38261,2	473,3	7809,1	7214,5	1710,1	4135,4	5	
17563,1	192,1	3480,5	3379,4	1222,6	574,6	6	
21757,2	342,0	3199,4	4274,2	5068,4	2863,3	7	
10394,0	93,5	3101,3	1436,7	871,2	133,7	8	
6461,3	195,2	836,0	2484,1	438,5	529,3	9	
20402,0	405,2	5366,5	3794,8	1677,3	929,3	10	
3880,0	47,1	1641,3	870,2	714,0	172,4	11	
12976,9	446,1	4913,9	3101,1	934,8	433,1	12	
4906,4	158,9	839,9	1109,0	319,8	91,7	13	
4843,1	199,4	1202,0	2434,8	401,1	45,5	14	
16753,6	490,9	5113,1	6052,5	1620,1	1523,7	15	
5754,1	488,2	1428,4	5926,7	1674,5	124,2	16	
26162,8	1800,7	3959,7	17202,3	3767,1	546,1	17	
21428,1	348,3	1994,2	6627,3	1545,6	486,0	18	
17590,9	323,8	4059,7	3678,8	2132,1	1386,8	19	
41930,7	621,7	6985,5	11878,7	3069,9	1114,4	20	
32640,9	440,6	3497,1	7396,1	1931,7	3016,1	21	
61701,8	1161,6	13263,4	16240,9	3270,6	5338,7	22	
51498,9	921,9	11166,2	17064,0	7994,0	3512,1	23	
7813,3	182,0	3138,5	1181,7	428,5	544,9	24	
12898,9	186,6	2481,1	2372,9	2079,4	1017,7	25	
12057,2	108,7	2438,9	1586,5	573,5	116,5	26	
28609,2	268,3	2424,6	5148,5	1328,6	2142,3	27	
22731,9	230,2	2744,8	3352,4	1834,0	403,6	28	
34493,1	218,2	5170,4	3084,3	1530,5	2087,8	29	
40182,7	341,9	4690,8	7885,1	2593,0	181,5	30	

TABL. 3 (80). WYDATKI BUDŻETÓW GMIN WEDŁUG DZIAŁÓW W 2017 R. (cd.)  
EXPENDITURE OF GMINAS BUDGETS BY DIVISION IN 2017 (cont.)

Lp.	WYSZCZEGÓLNIENIE SPECIFICATION	Ogółem Total	W tym			
			rolnictwo i łowiectwo agriculture and hunting	transport i łączność transport and communication	gospodarka mieszkaniowa dwelling economy	administracja publiczna public administration
						w tys. zł
<b>PODREGION SŁUPSKI:</b>						
<b>SUBREGION:</b>						
POWIATY: POWIATS:						
<b>Bytowski:</b>						
Gminy miejsko-wiejskie:						
Urban-rural gminas:						
1	Bytów .....	110067,4	4561,1	5185,8	6763,1	8691,2
2	Miastko .....	85858,9	954,8	4909,8	5216,0	7103,8
Gminy wiejskie:						
Rural gminas:						
3	Borzytuchom .....	17723,7	1985,9	1698,7	164,4	2205,9
4	Czarna Dąbrówka .....	31984,6	901,7	2154,0	123,2	3508,5
5	Kołczygłowy .....	26118,7	4537,3	2171,1	399,2	2332,5
6	Lipnica .....	27903,2	1137,4	2111,4	322,5	3168,7
7	Parchowo .....	24856,4	965,4	1507,8	2562,9	1984,5
8	Studzienice .....	21599,7	777,0	892,0	1706,4	2624,9
9	Trzebielino .....	18713,3	972,7	1519,0	44,6	1893,2
10	Tuchomie .....	27086,2	805,0	3371,1	379,5	2015,6
<b>Lęborski:</b>						
Gminy miejskie:						
Urban gminas:						
11	Lębork .....	160296,2	3,8	10524,0	13733,3	9104,1
12	Łeba .....	28156,9	3,9	3186,0	371,6	5327,9
Gminy wiejskie:						
Rural gminas:						
13	Cewice .....	43463,4	1526,7	1495,7	861,8	3731,5
14	Nowa Wieś Lęborska .....	70265,9	2116,6	3708,2	5700,3	3726,1
15	Wicko .....	41453,7	1049,8	2863,0	3134,9	3566,5
<b>Słupski:</b>						
Gmina miejska:						
Urban gmina:						
16	Ustka .....	78145,0	0,0	9943,2	3666,5	8258,0
Gmina miejsko-wiejska:						
Urban-rural gmina:						
17	Kępice .....	52890,4	478,3	3732,1	4017,0	4687,1
Gminy wiejskie:						
Rural gminas:						
18	Damnica .....	30487,7	2082,6	1443,9	860,7	2435,9
19	Dębica Kaszubska .....	48294,0	787,9	3060,9	2406,3	4717,6
20	Główczyce .....	45120,9	4105,2	1024,1	84,4	3200,4
21	Kobylnica .....	76980,1	6780,0	8875,7	2601,3	6705,2
22	Potęgowo .....	36071,9	2721,9	2196,8	761,8	2933,8
23	Słupsk .....	106286,8	7341,8	14430,5	5641,7	6830,9
24	Smoldzino .....	14966,6	1071,2	651,0	86,3	1940,9
25	Ustka .....	47681,9	3166,3	6487,9	1531,9	5716,9
<b>PODREGION STARO-GARDZKI:</b>						
<b>SUBREGION:</b>						
POWIATY: POWIATS:						
<b>Kwidzyński:</b>						
Gmina miejska:						
Urban gmina:						
26	Kwidzyn .....	172739,9	4,9	10304,0	11182,2	10443,3
Gmina miejsko-wiejska:						
Urban-rural gmina:						
27	Prabuty .....	54209,5	989,6	3128,7	205,4	4138,5
Gminy wiejskie:						
Rural gminas:						
28	Gardeja .....	42162,7	5009,1	1178,5	68,9	3127,2
29	Kwidzyn .....	52881,0	949,4	3527,0	1094,1	4601,0
30	Ryjewo .....	31101,1	5224,7	993,0	1260,5	2503,8
31	Sadlinki .....	24122,9	1160,8	1622,3	372,8	2028,3



Of which							No.
oświata i wychowanie education	ochrona zdrowia health care	pomoc społeczna i pozostałe zadania w zakresie polityki społecznej social assistance and other tasks in sphere of social policy	gospodarka komunalna i ochrona środowiska municipal economy and environmental protection	kultura i ochrona dziedzictwa narodowego culture and national heritage	kultura fizyczna physical education		
in thous. zł							
31859,7	421,3	6559,0	8340,5	2407,8	2351,1	1	
26298,0	359,3	6490,1	5657,1	1873,1	1819,2	2	
5240,5	22,0	489,4	460,8	356,9	111,5	3	
9239,3	87,8	1472,4	2459,2	1298,0	561,9	4	
7137,7	97,5	1345,9	1603,0	383,3	220,3	5	
8914,8	147,1	1377,4	1468,2	1280,8	110,6	6	
6702,4	32,8	2574,0	745,6	562,1	277,1	7	
7504,2	52,1	1165,1	721,7	503,7	167,6	8	
5291,3	40,2	2091,1	886,9	620,2	128,4	9	
6294,9	50,3	2135,1	4354,0	721,4	689,4	10	
45061,0	903,6	15943,1	13260,2	3347,5	4601,7	11	
8969,5	671,5	1593,0	2827,0	561,8	235,3	12	
13797,2	106,4	2846,9	3441,3	987,5	469,5	13	
20673,2	150,9	5759,7	2654,5	1349,4	655,1	14	
11919,5	131,0	3526,3	3588,3	1259,9	414,4	15	
20501,5	734,6	6416,2	10876,1	1652,4	2093,2	16	
18347,1	141,9	5299,0	3289,4	1282,7	291,2	17	
9103,3	69,7	2058,8	2408,2	774,1	795,3	18	
14170,0	74,1	5077,1	2494,8	884,0	242,4	19	
14357,9	87,1	3950,7	1768,2	1952,3	91,4	20	
16848,7	488,7	7614,3	3528,7	3326,9	1434,4	21	
9969,1	121,3	3254,8	1817,5	1341,6	331,8	22	
27596,7	304,1	5794,2	9786,9	4810,2	2100,9	23	
3521,3	40,3	2453,1	564,6	273,6	58,5	24	
8650,7	282,9	2172,6	4622,3	1851,7	1608,8	25	
41879,5	885,0	14148,2	15167,6	10362,0	12662,9	26	
15325,5	616,9	6447,4	4258,8	1357,0	644,3	27	
11495,2	207,6	3581,0	1924,6	1254,0	109,5	28	
13809,1	152,4	5251,8	4500,5	1973,9	541,2	29	
8413,6	63,2	1775,5	1064,0	818,6	337,6	30	
6625,5	69,1	2439,1	939,5	245,0	130,3	31	

TABL. 3 (80). WYDATKI BUDŻETÓW GMIN WEDŁUG DZIAŁÓW W 2017 R. (dok.)

EXPENDITURE OF GMINAS BUDGETS BY DIVISION IN 2017 (cont.)

Lp.	WYSZCZEGÓLNIENIE SPECIFICATION	Ogółem Total	W tym			
			rolnictwo i łowiectwo agriculture and hunting	transport i łączność transport and communication	gospodarka mieszkaniowa dwelling economy	administracja publiczna public administration
w tys. zł						
	<b>PODREGION STARO- GARDZKI (dok.):</b>					
	<b>SUBREGION (cont.):</b>					
	<b>POWIATY (dok.):</b>					
	<b>POWIATS (cont.):</b>					
	<b>Malborski:</b>					
	Gmina miejska:					
	Urban gmina:					
1	Malbork .....	147211,0	14,3	7000,6	2919,7	10941,1
	Gmina miejsko-wiejska:					
	Urban-rural gmina:					
2	Nowy Staw .....	44662,1	728,5	6807,7	1078,6	4131,5
	Gminy wiejskie:					
	Rural gminas:					
3	Lichnowy .....	21651,7	1445,7	138,1	244,7	1776,5
4	Malbork .....	20767,7	810,0	1594,6	115,5	1981,7
5	Miłoradz .....	15918,6	836,7	1069,1	18,5	1445,5
6	Stare Pole .....	22495,2	2359,5	1176,9	57,8	1838,6
	<b>Starogardzki:</b>					
	Gminy miejskie:					
	Urban gminas:					
7	Skórcz .....	14456,0	8,9	620,6	153,1	1603,6
8	Starogard Gdański .....	215618,9	24,1	22249,2	3100,1	16929,1
	Gminy miejsko-wiejskie:					
	Urban-rural gminas:					
9	Czarna Woda .....	15536,3	24,8	1121,1	385,8	1633,5
10	Skarszewy .....	75228,8	705,2	1751,4	2271,4	5643,4
	Gminy wiejskie:					
	Rural gminas:					
11	Bobowo .....	16478,4	921,4	1252,2	2604,4	1137,6
12	Kaliska .....	26511,2	1029,5	2913,3	236,5	2283,9
13	Lubichowo .....	31288,4	1427,1	4082,9	626,3	2464,4
14	Osieczna .....	13724,7	345,4	156,1	301,7	1732,3
15	Osiek .....	12209,7	2636,3	314,7	52,9	1129,5
16	Skórcz .....	22320,2	1896,8	1649,1	103,7	2145,2
17	Smętowo Graniczne .....	24483,5	3095,2	1131,4	91,7	2541,0
18	Starogard Gdański .....	67071,5	2767,3	2132,2	1519,5	7281,7
19	Zblewo .....	56484,8	905,2	4518,1	753,4	5023,2
	<b>Sztumski:</b>					
	Gminy miejsko-wiejskie:					
	Urban-rural gminas:					
20	Dzierzgoń .....	41245,0	876,4	637,4	1226,5	2939,7
21	Sztum .....	70949,5	1483,0	3777,3	2917,5	6652,7
	Gminy wiejskie:					
	Rural gminas:					
22	Mikołajki Pomorskie .....	18307,7	909,8	1365,4	72,5	2568,2
23	Stary Dzierzgoń .....	18097,1	1092,8	604,7	247,2	1749,3
24	Stary Targ .....	25957,7	2089,3	686,1	339,6	2339,7
	<b>Tczewski:</b>					
	Gmina miejska:					
	Urban gmina:					
25	Tczew .....	254618,3	17,8	23561,4	4134,5	15356,5
	Gminy miejsko-wiejskie:					
	Urban-rural gminas:					
26	Gniew .....	70837,5	5029,6	4813,7	1359,1	6037,5
27	Pelplin .....	74334,8	1009,6	5276,2	1865,2	5257,1
	Gminy wiejskie:					
	Rural gminas:					
28	Morzeszczyn .....	20173,1	3332,6	194,0	151,7	2010,6
29	Subkowy .....	24499,5	1242,9	391,5	185,4	2470,9
30	Tczew .....	65725,0	4009,9	6432,2	477,9	5732,1

Of which							No.
oświata i wychowanie education	ochrona zdrowia health care	pomoc społeczna i pozostałe zadania w zakresie polityki społecznej social assistance and other tasks in sphere of social policy	gospodarka komunalna i ochrona środowiska municipal economy and environmental protection	kultura i ochrona dziedzictwa narodowego culture and national heritage	kultura fizyczna physical education		
in thous. zł							
41349,4	935,0	15876,5	12350,6	6696,6	6559,5	1	
9199,7	196,7	2859,6	3335,2	2330,9	1056,5	2	
6531,1	55,3	2368,3	904,3	638,3	71,5	3	
5422,3	83,8	2396,4	1578,8	594,4	303,2	4	
4428,1	34,4	1965,8	898,7	785,9	54,2	5	
6478,0	53,7	1962,7	1091,2	906,0	192,8	6	
5125,4	95,1	1070,2	704,8	442,9	73,5	7	
66968,7	1094,8	15337,0	19688,0	5603,2	4257,8	8	
4230,0	76,4	1770,0	977,4	404,5	168,9	9	
25593,8	200,0	8940,9	3348,2	1473,3	1318,3	10	
3867,5	47,1	1535,5	245,6	355,2	78,7	11	
6648,6	70,8	1904,7	1733,9	1024,6	164,0	12	
8784,2	127,5	1843,1	513,2	504,0	248,9	13	
4490,9	35,7	1372,0	753,8	113,1	103,3	14	
2486,5	32,1	1594,6	628,2	293,7	126,7	15	
5595,9	27,2	2223,3	610,4	219,9	43,1	16	
6760,4	81,0	2972,3	440,5	985,3	-	17	
17589,8	159,5	6576,0	3802,2	2140,2	224,0	18	
15820,6	159,2	5529,7	2798,3	971,5	525,8	19	
12758,7	126,8	3561,5	2866,5	2236,3	170,0	20	
17795,2	270,6	7920,5	5262,0	1883,5	925,1	21	
4609,2	26,9	1599,9	796,9	456,9	163,8	22	
5617,5	51,8	1888,9	552,7	384,5	68,0	23	
7880,0	44,6	1588,3	786,5	611,7	170,5	24	
77735,8	2035,7	19007,4	23978,5	7296,0	8209,9	25	
18609,1	274,0	6347,1	4433,8	1132,5	1611,8	26	
21889,4	336,0	7394,9	4656,7	1775,3	1235,7	27	
5429,2	45,6	1776,7	792,8	486,5	76,8	28	
8176,0	77,7	1584,1	1145,0	629,0	168,2	29	
16673,5	164,2	5838,0	3329,9	2512,3	980,7	30	

TABL. 4 (81). DOCHODY I WYDATKI BUDŻETÓW GMIN NA 1 MIESZKAŃCA W 2017 R.

REVENUE AND EXPENDITURE OF GMINAS BUDGETS PER CAPITA IN 2017

WYSZCZEGÓLNIENIE SPECIFICATION	Dochody Revenue		Wydatki Expenditure			
	ogółem total	w tym własne of which own	ogółem total	w tym of which		
				bieżące current	inwestycyjne <sup>a</sup> investment <sup>a</sup>	
			w zł	in zł		
<b>WOJEWÓDZTWO VOIVODSHIP</b>	<b>4857,96</b>	<b>1937,23</b>	<b>4906,40</b>		<b>4176,36</b>	<b>713,19</b>
<b>PODREGION CHOJNICKI: SUBREGION:</b>						
<b>POWIATY: POWIATS:</b>						
<b>Chojnicki:</b>						
Gmina miejska:						
Urban gmina:						
Chojnice .....	4334,39	1839,04	4248,94		3625,24	614,61
Gminy miejsko-wiejskie:						
Urban-rural gminas:						
Brusy .....	5893,47	1139,23	5907,23		5064,38	842,85
Czersk .....	4694,21	1284,94	4830,44		4288,70	541,74
Gminy wiejskie:						
Rural gminas:						
Chojnice .....	4882,06	1713,63	5000,79		4085,71	833,86
Konarzyny .....	5223,83	1843,43	5081,88		4598,25	483,63
<b>Człuchowski:</b>						
Gmina miejska:						
Urban gmina:						
Człuchów .....	3954,15	1911,45	3796,51		3320,96	475,56
Gminy miejsko-wiejskie:						
Urban-rural gminas:						
Czarne .....	4462,29	1673,96	4553,51		3907,08	646,43
Debrzno .....	4977,47	1546,08	4765,57		4287,31	478,26
Gminy wiejskie:						
Rural gminas:						
Człuchów .....	4690,08	1458,75	4645,64		4339,57	306,06
Koczała .....	4533,49	1603,80	4358,53		3961,69	396,84
Przechlewo .....	4786,12	1461,19	4893,11		3810,82	1082,29
Rzeczenica .....	5045,44	1827,33	5198,54		4179,09	1019,45
<b>Kościerski:</b>						
Gmina miejska:						
Urban gmina:						
Kościerzyna .....	4598,12	1655,43	4671,06		3886,43	784,63
Gminy wiejskie:						
Rural gminas:						
Dziemiany .....	6851,14	1637,51	6890,80		5829,16	1061,64
Karsin .....	5946,93	1591,84	6682,28		5140,11	1542,16
Kościerzyna .....	4887,30	1854,96	5046,43		4037,35	1009,08
Liniewo .....	5250,94	1234,60	5317,60		4644,56	673,04
Lipusz .....	5618,66	1407,79	5632,02		4872,34	759,68
Nowa Karczma .....	5756,69	1287,47	6340,42		5010,04	1330,38
Stara Kiszewa .....	5534,32	1441,37	5711,63		4654,51	1000,84
<b>PODREGION GDAŃSKI: SUBREGION:</b>						
<b>POWIATY: POWIATS:</b>						
<b>Gdański:</b>						
Gmina miejska:						
Urban gmina:						
Pruszcz Gdański .....	5076,73	2926,35	4728,97		3920,71	808,26
Gminy wiejskie:						
Rural gminas:						
Cedry Wielkie .....	6127,13	2887,73	5630,07		4501,79	1128,28
Kolbudy .....	6510,23	3207,21	7244,83		4851,04	2390,56
Pruszcz Gdański .....	4933,25	2604,51	4759,93		3818,58	766,18
Przywidz .....	5126,12	1347,81	4956,42		4356,33	600,09
Pszczółki .....	4337,56	1895,80	4498,88		3694,82	804,05
Suchy Dąb .....	4963,67	1797,03	4832,46		4411,19	421,27
Trąbki Wielkie .....	4355,73	1436,88	4557,38		3971,95	585,43

a Łącznie z dotacjami na finansowanie zadań inwestycyjnych samorządowych zakładów budżetowych.

a Including grants for financing investment tasks of local government budgetary establishments.

TABL. 4 (81). DOCHODY I WYDATKI BUDŻETÓW GMIN NA 1 MIESZKAŃCA W 2017 R. (cd.)  
REVENUE AND EXPENDITURE OF GMINAS BUDGETS PER CAPITA IN 2017 (cont.)

WYSZCZEGÓLNIENIE SPECIFICATION	Dochody Revenue		Wydatki Expenditure		
	ogółem total	w tym własne of which own	ogółem total	w tym of which	
				bieżące current	inwestycyjne <sup>a</sup> investment <sup>a</sup>
w zł in zł					
<b>PODREGION GDAŃSKI (dok.):</b>					
<b>SUBREGION (cont.):</b>					
<b>POWIATY dok.):</b>					
<b>POWIATY (cont.):</b>					
<b>Kartuski:</b>					
Gminy miejsko-wiejskie:					
Urban-rural gminas:					
Kartuzy .....	5313,10	1550,32	5420,35	4601,70	818,65
Żukowo .....	4831,84	2211,55	4657,12	3898,08	642,61
Gminy wiejskie:					
Rural gminas:					
Chmielno .....	6014,64	1381,77	6495,29	5384,86	1023,88
Przodkowo .....	6014,70	1651,92	6692,68	4939,40	1753,28
Sierakowice .....	6122,67	1408,86	6399,85	5390,37	1009,47
Somonino .....	5385,72	1177,42	5247,47	4758,42	489,04
Stężyca .....	7192,54	2597,49	7449,02	6038,43	1381,52
Sulęczyńno .....	6745,49	1395,25	7021,95	5770,01	1251,93
<b>Nowodworski:</b>					
Gmina miejska:					
Urban gmina:					
Krynica Morska .....	14110,64	8507,03	17372,78	10664,71	6708,07
Gmina miejsko-wiejska:					
Urban-rural gmina:					
Nowy Dwór Gdański	4190,13	1742,52	4147,83	3736,50	393,39
Gminy wiejskie:					
Rural gminas:					
Ostaszewo .....	4664,84	2004,98	4592,42	3921,88	665,08
Stegna .....	5117,34	2223,36	4938,27	4122,71	784,84
Sztutowo .....	4123,40	2007,35	3936,13	3751,43	184,70
<b>Pucki:</b>					
Gminy miejskie:					
Urban gminas:					
Hel .....	5209,06	3339,32	4776,29	4583,37	192,91
Puck .....	4912,80	2404,56	5063,04	4503,32	559,72
Gminy miejsko-wiejskie:					
Urban-rural gminas:					
Jastarnia .....	7000,02	4844,81	7442,42	6496,97	945,45
Władysławowo .....	5864,56	3713,34	6177,99	5073,59	1104,41
Gminy wiejskie:					
Rural gminas:					
Kosakowo .....	5622,78	3326,62	5359,16	4249,98	1109,19
Krokowa .....	5618,59	2427,15	5443,75	4838,33	595,78
Puck .....	4825,29	1692,65	4929,47	4452,72	476,75
<b>Wejherowski:</b>					
Gminy miejskie:					
Urban gminas:					
Reda .....	3923,35	1664,51	3887,42	3524,48	362,94
Rumia .....	3902,34	1911,14	3822,53	3440,91	339,19
Wejherowo .....	4245,55	1772,66	4211,75	3683,10	528,65
Gminy wiejskie:					
Rural gminas:					
Choczewo .....	5748,49	2422,62	5220,22	4598,84	592,54
Gniewino .....	7046,04	3867,84	6154,99	5347,14	807,85
Linia .....	6062,75	1180,83	6365,71	5607,99	757,73
Luzino .....	5425,29	1483,78	5518,80	4945,20	573,59
Łęczycze .....	5337,52	1264,33	5947,80	4425,69	1522,11
Szemud .....	5793,08	2072,61	5985,63	4762,43	1223,19
Wejherowo .....	4758,54	1777,64	4775,65	4107,84	667,82

a Łącznie z dotacjami na finansowanie zadań inwestycyjnych samorządowych zakładów budżetowych.

a Including grants for financing investment tasks of local government budgetary establishments.

TABL. 4 (81). DOCHODY I WYDATKI BUDŻETÓW GMIN NA 1 MIESZKAŃCA W 2017 R. (cd.)

REVENUE AND EXPENDITURE OF GMINAS BUDGETS PER CAPITA IN 2017 (cont.)

WYSZCZEGÓLNIENIE SPECIFICATION	Dochody Revenue		Wydatki Expenditure			
	ogółem total	w tym własne of which own	ogółem total	w tym of which		
				bieżące current	inwestycyjne <sup>a</sup> investment <sup>a</sup>	
		w zł in zł				
<b>PODREGION SŁUPSKI:</b> <b>SUBREGION:</b> <b>POWIATY: POWIATS:</b>						
<b>Bytowski:</b> Gminy miejsko-wiejskie: Urban-rural gminas:						
Bytów .....	4411,22	2002,14	4337,63	3680,51	657,13	
Miastko .....	4270,58	1570,38	4354,56	4009,98	344,58	
Gminy wiejskie: Rural gminas:						
Borzytuchoń .....	5097,26	1394,92	5538,66	4588,45	950,21	
Czarna Dąbrówka .....	5300,34	1082,08	5452,55	4832,09	620,45	
Kołczygłowy .....	5551,22	1586,50	6155,71	4628,54	1527,16	
Lipnica .....	5303,42	1810,54	5387,75	4727,68	660,07	
Parchowo .....	6659,14	1467,31	6658,57	5653,81	1004,76	
Studzienice .....	5892,28	1899,12	5895,12	5282,61	612,51	
Trzebielino .....	5008,10	1224,48	5046,73	4483,26	563,47	
Tuchomie .....	6115,80	1373,59	6401,84	4783,91	1617,93	
<b>Lęborski:</b> Gminy miejskie: Urban gminas:						
Lębork .....	4463,77	1986,90	4534,42	3993,20	496,83	
Łeba .....	7842,26	5630,90	7571,10	5303,49	2267,61	
Gminy wiejskie: Rural gminas:						
Cewice .....	5587,97	1544,68	5761,32	5417,93	343,39	
Nowa Wieś Lęborska .....	5038,11	1743,25	5173,84	4617,13	556,71	
Wicko .....	7122,74	4131,68	6881,43	6146,20	735,22	
<b>Słupski:</b> Gmina miejska: Urban gmina:						
Ustka .....	5239,77	3339,78	4954,04	4064,59	889,45	
Gmina miejsko-wiejska: Urban-rural gmina:						
Kępice .....	5459,46	1633,62	5679,82	4382,25	1297,57	
Gminy wiejskie: Rural gminas:						
Damnica .....	4812,93	1585,13	4911,04	4269,62	641,42	
Dębica Kaszubska .....	4957,52	1377,98	4960,35	4306,26	636,22	
Główny .....	5045,76	1378,57	4898,06	4471,93	426,13	
Kobylnica .....	5920,44	2962,25	6419,82	4980,75	1408,78	
Potęgowo .....	4788,33	1568,45	5156,08	4402,75	753,32	
Słupsk .....	5351,32	2881,51	6062,44	4256,49	1607,91	
Smoldzino .....	4698,44	1554,10	4373,64	3994,94	378,69	
Ustka .....	5711,05	3699,53	5690,64	4546,99	1143,65	
<b>PODREGION STARO-GARDZKI:</b> <b>SUBREGION:</b> <b>POWIATY: POWIATS:</b>						
<b>Kwidzyński:</b> Gmina miejska: Urban gmina:						
Kwidzyn .....	4407,85	2469,78	4474,55	4031,09	408,62	
Gmina miejsko-wiejska: Urban-rural gmina:						
Prabuty .....	4027,36	1114,37	4115,82	3780,22	335,60	
Gminy wiejskie: Rural gminas:						
Gardeja .....	4826,43	1315,67	4986,72	4300,17	686,55	
Kwidzyn .....	4483,99	2083,98	4642,75	4061,17	493,79	
Ryjewo .....	5030,92	1196,52	5259,79	4154,66	1105,13	
Sadlinki .....	4179,21	910,64	4044,08	3594,56	449,51	

a Łącznie z dotacjami na finansowanie zadań inwestycyjnych samorządowych zakładów budżetowych.

a Including grants for financing investment tasks of local government budgetary establishments.

TABL. 4 (81). DOCHODY I WYDATKI BUDŻETÓW GMIN NA 1 MIESZKAŃCA W 2017 R. (dok.)

REVENUE AND EXPENDITURE OF GMINAS BUDGETS PER CAPITA IN 2017 (cont.)

WYSZCZEGÓLNIENIE SPECIFICATION	Dochody Revenue		Wydatki Expenditure		
	ogółem total	w tym własne of which own	ogółem total	w tym of which	
				bieżące current	inwestycyjne <sup>a</sup> investment <sup>a</sup>
w zł in zł					
<b>PODREGION STARO-GARDZKI (dok.):</b>					
<b>SUBREGION (cont.):</b>					
<b>POWIATY (dok.):</b>					
<b>POWIATS (cont.):</b>					
<b>Malborski:</b>					
Gmina miejska:					
Urban gmina:					
Malbork .....	3798,37	1783,54	3795,66	3377,49	418,17
Gmina miejsko-wiejska:					
Urban-rural gmina:					
Nowy Staw .....	5379,10	2677,60	5860,40	4647,83	1212,56
Gminy wiejskie:					
Rural gminas:					
Lichnowy .....	4570,14	1243,26	4622,48	4372,21	239,64
Malbork .....	4573,65	2124,11	4385,99	3985,08	400,92
Miłoradz .....	4494,24	1284,44	4688,82	4261,08	427,75
Stare Pole .....	5046,98	2180,80	4786,22	4073,78	712,45
<b>Starogardzki:</b>					
Gminy miejskie:					
Urban gminas:					
Skórcz .....	4286,22	1885,40	4076,71	3850,97	225,74
Starogard Gdański ....	4401,30	1907,31	4478,62	3760,93	698,25
Gminy miejsko-wiejskie:					
Urban-rural gminas:					
Czarna Woda .....	4804,57	2080,38	4810,00	4413,10	396,90
Skarszewy .....	4905,84	1511,11	5084,06	4416,22	667,83
Gminy wiejskie:					
Rural gminas:					
Bobowo .....	4912,63	1123,84	5226,27	3879,43	1346,84
Kaliska .....	4743,60	1447,89	4973,03	4331,23	641,80
Lubichowo .....	4873,28	1470,97	4833,68	4274,76	558,93
Osieczna .....	4782,15	1325,47	4814,01	4671,10	142,91
Osiek .....	4911,12	1624,24	5014,25	3978,96	1035,29
Skórcz .....	4709,65	1126,47	4828,09	4141,08	687,01
Smętowo Graniczne	4439,67	1343,89	4676,89	4115,63	561,26
Starogard Gdański ....	4148,81	1598,83	4146,87	3516,75	630,12
Zblewo .....	4653,40	1241,08	4878,64	4478,39	400,25
<b>Sztumski:</b>					
Gminy miejsko-wiejskie:					
Urban-rural gminas:					
Dzierżgoń .....	4440,22	1322,15	4404,17	3969,93	399,43
Sztum .....	4332,74	2035,56	3810,80	3455,51	355,29
Gminy wiejskie:					
Rural gminas:					
Mikołajki Pomorskie	5648,26	2108,56	4956,08	4403,52	552,55
Stary Dzierżgoń .....	4519,97	1330,21	4435,56	4206,74	228,82
Stary Targ .....	4109,41	1080,31	4078,20	3917,14	161,06
<b>Tczewski:</b>					
Gmina miejska:					
Urban gmina:					
Tczew .....	4166,72	1837,91	4223,58	3667,78	555,79
Gminy miejsko-wiejskie:					
Urban-rural gminas:					
Gniew .....	4241,05	1509,46	4522,02	3934,89	587,13
Pelplin .....	4521,28	1940,07	4527,09	3874,88	638,20
Gminy wiejskie:					
Rural gminas:					
Morzyszczyn .....	4798,11	1516,51	5498,27	4663,62	834,65
Subkowy .....	4788,70	1848,48	4423,89	4208,38	215,51
Tczew .....	4524,18	2111,91	4612,93	3801,74	811,19

a Łącznie z dotacjami na finansowanie zadań inwestycyjnych samorządowych zakładów budżetowych.

a Including grants for financing investment tasks of local government budgetary establishments.

TABL. 5 (82). **DOCHODY BUDŻETÓW POWIATÓW I MIAST NA PRAWACH POWIATU WEDŁUG RODZAJÓW W 2017 R.**  
 REVENUE OF POWIATS BUDGETS AND CITIES WITH POWIAT STATUS BY TYPE IN 2017

Lp.	WYSZCZEGÓLNIENIE SPECIFICATION	Ogółem Grand total	W tym			
			razem total	dochody własne own revenue		
				w tym of which		
				udział w podat- ku dochodo- wym od osób prawnych share in corporate income tax	udział w podat- ku dochodo- wym od osób fizycznych share in personal income tax	dochody z majątku revenue from property
w tys. zł						
1	<b>Powiaty .....</b> <b>Powiats</b>	<b>1595625,8</b>	<b>546079,5</b>	<b>8955,8</b>	<b>276504,8</b>	<b>22953,2</b>
2	<b>Miasta na prawach powiatu .....</b> <b>Cities with powiat status</b>	<b>5161199,4</b>	<b>3338599,7</b>	<b>120356,7</b>	<b>1371155,1</b>	<b>275542,6</b>
	<b>Podregion chojnicki:</b> Subregion:					
	Powiaty: Powiats:					
3	chojnicki .....	116546,0	30482,3	498,3	17026,3	716,0
4	człuchowski .....	96039,5	34493,4	170,0	8071,7	1428,6
5	kościerski .....	78384,8	23441,5	297,6	11142,1	650,9
	<b>Podregion gdański:</b> Subregion:					
	Powiaty: Powiats:					
6	gdański .....	83867,7	44530,5	1285,0	29683,5	747,1
7	kartuski .....	119108,9	43046,2	601,7	26931,4	170,0
8	nowodworski .....	47315,1	15895,9	79,0	5726,6	596,6
9	pucki .....	82486,1	35880,5	531,6	17038,4	3046,4
10	wejherowski .....	187187,2	69750,3	1048,0	44551,3	1953,3
	<b>Podregion słupski:</b> Subregion:					
	Powiaty: Powiats:					
11	bytowski .....	95252,0	19740,5	405,8	12158,7	940,1
12	lęborski .....	75218,1	24736,6	258,8	11774,7	1956,0
13	słupski .....	96413,6	38394,2	487,8	18445,9	681,4
	<b>Miasto na prawach powiatu:</b> City with powiat status:					
14	Słupsk .....	533717,2	275680,0	4010,8	105078,4	41551,8
	<b>Podregion starogardzki:</b> Subregion:					
	Powiaty: Powiats:					
15	kwidzyński .....	85375,8	33306,5	1026,7	14208,5	134,5
16	malborski .....	87666,0	25472,4	235,3	11342,2	4858,1
17	starogardzki .....	133011,6	44719,9	915,7	21877,2	2451,3
18	sztumski .....	48135,5	10977,4	146,9	5337,4	1520,1
19	tczewski .....	163618,0	51211,4	967,7	21189,0	1102,8
	<b>Podregion trójmiejski:</b> Subregion:					
	<b>Miasta na prawach powiatu:</b> Cities with powiat status:					
20	Gdańsk .....	2922798,8	1934792,3	79688,8	767724,5	102927,1
21	Gdynia .....	1409717,6	906104,8	30542,7	414924,9	81500,8
22	Sopot .....	294965,7	222022,6	6114,4	83427,4	49562,8



Of which						No.
dotacje celowe z budżetu państwa targeted grants from the state budget			subwencja ogólna z budżetu państwa general subvention from the state budget		razem total	
razem total	w tym of which		razem total	w tym część oświatowa of which on educational tasks		
	na zadania z zakresu administracji rządowej for government administration tasks	na zadania własne for own tasks				
in thous. zł						
<b>221664,9</b>	<b>149710,2</b>	<b>71428,0</b>	<b>698753,3</b>	<b>537140,1</b>	1	
<b>792575,8</b>	<b>698456,4</b>	<b>93336,5</b>	<b>888249,7</b>	<b>840382,9</b>	2	
14514,2	10572,8	3911,0	59221,9	48815,3	3	
9655,6	7023,3	2589,8	45213,2	34564,1	4	
11559,3	8680,5	2837,7	39855,0	33714,6	5	
12875,7	8340,8	4514,1	18682,1	16441,8	6	
15141,6	12724,7	2379,8	57349,7	50145,7	7	
9136,5	5899,1	3215,6	19049,3	10566,8	8	
12790,3	8108,1	4650,1	24299,1	20106,9	9	
25153,1	17432,7	7668,1	70589,6	61699,7	10	
16218,8	11128,1	5048,1	46711,9	33268,0	11	
8165,8	7002,2	1140,0	32552,3	27227,5	12	
17433,5	6003,5	11403,0	30464,5	17629,1	13	
113332,7	95522,3	17748,6	126047,3	119685,7	14	
12508,8	8320,4	4164,9	36941,5	31054,3	15	
8780,0	8312,4	439,1	46342,6	37655,4	16	
17894,8	12055,0	5812,3	63262,3	51661,5	17	
7664,8	5969,7	1663,1	23741,8	15782,6	18	
22171,9	12136,7	9991,4	84476,5	46806,8	19	
416653,2	369795,4	46558,3	485960,7	452353,5	20	
230296,3	207238,9	22873,0	238608,5	232732,9	21	
32293,6	25899,8	6156,7	37633,2	35610,7	22	

TABL. 6 (83). **DOCHODY BUDŻETÓW POWIATÓW I MIAST NA PRAWACH POWIATU WEDŁUG DZIAŁÓW W 2017 R.**  
 REVENUE OF POWIATS BUDGETS AND CITIES WITH POWIAT STATUS BY DIVISION IN 2017

Lp.	WYSZCZEGÓLNIENIE SPECIFICATION	Ogółem Total	W tym		
			transport i łączność transport and communication	gospodarka mieszkaniowa dwelling economy	administracja publiczna public administration
w tys. zł					
1	<b>Powiaty</b> .....	<b>1595625,8</b>	<b>76332,1</b>	<b>39558,1</b>	<b>10476,9</b>
	<b>Powiats</b>				
2	<b>Miasta na prawach powiatu</b> .....	<b>5161199,4</b>	<b>334397,5</b>	<b>342577,3</b>	<b>19618,5</b>
	<b>Cities with powiat status</b>				
	<b>Podregion chojnicki:</b>				
	<b>Subregion:</b>				
	Powiaty: Powiats:				
3	chojnicki .....	116546,0	10092,0	3768,0	289,0
4	człuchowski .....	96039,5	3083,5	1428,4	1028,6
5	kościerski .....	78384,8	3511,9	759,0	533,5
	<b>Podregion gdański:</b>				
	<b>Subregion:</b>				
	Powiaty: Powiats:				
6	gdański .....	83867,7	6818,2	2476,5	742,7
7	kartuski .....	119108,9	1735,1	3613,4	319,6
8	nowodworski .....	47315,1	4961,6	1098,0	104,0
9	pucki .....	82486,1	7736,3	3694,2	330,0
10	wejherowski .....	187187,2	10351,0	3347,5	592,0
	<b>Podregion słupski:</b>				
	<b>Subregion:</b>				
	Powiaty: Powiats:				
11	bytowski .....	95252,0	8496,8	1138,3	322,0
12	łęborski .....	75218,1	1539,3	2465,6	4310,3
13	słupski .....	96413,6	10408,7	1305,6	198,0
	<b>Miasto na prawach powiatu:</b>				
	<b>City with powiat status:</b>				
14	Słupsk .....	533717,2	15749,9	61908,3	2827,4
	<b>Podregion starogardzki:</b>				
	<b>Subregion:</b>				
	Powiaty: Powiats:				
15	kwidziński .....	85375,8	71,3	1609,8	189,1
16	malborski .....	87666,0	844,6	5314,8	324,9
17	starogardzki .....	133011,6	2692,4	4317,1	302,5
18	sztumski .....	48135,5	2574,0	1737,5	159,2
19	tzewski .....	163618,0	1415,2	1484,5	731,5
	<b>Podregion trójmiejski:</b>				
	<b>Subregion:</b>				
	<b>Miasta na prawach powiatu:</b>				
	<b>Cities with powiat status:</b>				
20	Gdańsk .....	2922798,8	222294,9	130580,0	11989,6
21	Gdynia .....	1409717,6	93674,1	91443,7	3977,4
22	Sopot .....	294965,7	2678,5	58645,3	824,1

Of which					No.
oświata i wychowanie education	ochrona zdrowia health care	pomoc społeczna social assistance	pozostałe zadania w zakresie polityki społecznej other tasks in sphere of social policy	edukacyjna opieka wychowawcza educational care	
in thous. zł					
<b>50431,2</b>	<b>30613,7</b>	<b>136468,0</b>	<b>46359,9</b>	<b>18735,9</b>	1
<b>90172,5</b>	<b>11711,7</b>	<b>88020,3</b>	<b>56414,7</b>	<b>7049,5</b>	2
3017,5	2567,7	4741,2	1566,8	394,4	3
1564,7	1812,7	9706,9	5539,4	8551,1	4
508,4	1347,4	4693,2	2091,5	2413,8	5
3683,1	619,2	4856,9	945,5	78,9	6
2849,1	1421,4	4885,0	2695,3	178,3	7
297,3	1010,0	6736,7	1487,3	114,7	8
3185,0	2581,7	8083,2	3255,9	1139,8	9
8875,9	3244,2	11786,3	3072,0	626,4	10
4540,6	2118,9	1952,0	4502,3	598,0	11
1267,2	985,8	5743,7	4470,7	319,6	12
909,9	3018,8	15349,5	4544,0	578,5	13
13695,9	449,6	18649,0	7150,6	1983,6	14
3688,2	1897,9	12066,3	1154,0	163,7	15
1987,8	1734,5	3232,9	5913,1	1011,2	16
4819,8	2098,8	14967,9	2255,3	620,7	17
3419,4	1211,7	5,7	1681,2	471,7	18
5817,3	2942,9	27660,6	1185,6	1475,2	19
50746,5	7511,5	40881,5	42749,9	4276,4	20
21538,3	3285,6	22517,0	5633,8	732,4	21
4191,8	465,0	5972,8	880,5	57,0	22

TABL. 7 (84). WYDATKI BUDŻETÓW POWIATÓW I MIAST NA PRAWACH POWIATU WEDŁUG RODZAJÓW W 2017 R.  
EXPENDITURE OF POWIATS BUDGETS AND CITIES WITH POWIAT STATUS BY TYPE IN 2017

Lp.	WYSZCZEGÓLNIENIE SPECIFICATION	Ogółem Grand total	Wydatki bieżące		
			razem total	w tym	
				dotacje grants	świadczenia na rzecz osób fizycznych benefits for natural persons
w tys. zł					
1	<b>Powiaty .....</b>	<b>1547200,3</b>	<b>1320638,1</b>	<b>107972,6</b>	<b>74469,7</b>
	<b>Powiaty</b>				
2	<b>Miasta na prawach powiatu .....</b>	<b>5123507,1</b>	<b>4443024,4</b>	<b>528095,3</b>	<b>667061,2</b>
	<b>Cities with powiat status</b>				
	<b>Podregion chojnicki:</b>				
	<b>Subregion:</b>				
	<b>Powiaty: Powiaty:</b>				
3	chojnicki .....	115887,6	92474,7	4748,5	5546,0
4	człuchowski .....	93150,6	84852,9	3371,4	2057,2
5	kościerski .....	75474,0	65160,3	3977,6	3662,7
	<b>Podregion gdański:</b>				
	<b>Subregion:</b>				
	<b>Powiaty: Powiaty:</b>				
6	gdański .....	84938,3	58515,1	10786,7	4330,9
7	kartuski .....	117348,1	109240,4	14721,0	4443,3
8	nowodworski .....	47166,0	40183,1	2084,8	2008,7
9	pucki .....	79029,1	65042,8	6958,5	3472,2
10	wejherowski .....	184129,1	152497,3	19002,1	9279,1
	<b>Podregion słupski:</b>				
	<b>Subregion:</b>				
	<b>Powiaty: Powiaty:</b>				
11	bytowski .....	101197,7	78810,7	6005,0	4226,6
12	łęborski .....	77707,2	64537,2	2971,8	3624,5
13	słupski .....	97489,3	76130,8	4590,8	5880,8
	<b>Miasto na prawach powiatu:</b>				
	<b>City with powiat status:</b>				
14	Słupsk .....	516364,5	472081,3	54660,9	96052,8
	<b>Podregion starogardzki:</b>				
	<b>Subregion:</b>				
	<b>Powiaty: Powiaty:</b>				
15	kwidzyński .....	83098,6	77333,9	3739,5	5850,7
16	malborski .....	78912,8	73979,5	5463,7	4353,5
17	starogardzki .....	131508,2	116582,2	7945,7	6921,7
18	sztumski .....	47393,6	38527,4	1535,0	4588,5
19	tczewski .....	132770,1	126769,8	10070,4	4223,5
	<b>Podregion trójmiejski:</b>				
	<b>Subregion:</b>				
	<b>Miasta na prawach powiatu:</b>				
	<b>Cities with powiat status:</b>				
20	Gdańsk .....	2870895,1	2430238,7	334833,4	356830,1
21	Gdynia .....	1454638,3	1305373,9	105017,2	189542,0
22	Sopot .....	281609,2	235330,5	33583,7	24636,3

a Łącznie z dotacjami na finansowanie zadań inwestycyjnych samorządowych zakładów budżetowych.

a Including grants for financing investment tasks of local government budgetary establishments.

Current expenditure			Wydatki majątkowe Property expenditure		No.
of which			razem total	w tym inwestycyjne <sup>a</sup> of which investments <sup>a</sup>	
jednostek budżetowych budgetary units					
razem total	w tym	of which			
	wynagrodzenia wages and salaries	zakup materiałów i usług purchase of materials and services			
in thous. zł					
<b>1119189,2</b>	<b>693025,8</b>	<b>230837,6</b>	<b>226562,2</b>	<b>221409,3</b>	1
<b>3129996,1</b>	<b>1349559,2</b>	<b>1349508,5</b>	<b>680482,7</b>	<b>581149,0</b>	2
80761,9	51831,0	14537,9	23412,8	23412,8	3
77899,7	46837,8	17939,6	8297,7	8297,7	4
56396,2	36356,6	10259,7	10313,8	10313,8	5
42724,7	26184,4	10541,7	26423,1	26423,1	6
88540,3	53659,8	18474,8	8107,7	7775,7	7
35124,9	22006,7	7523,8	6982,9	6982,9	8
53479,9	32630,6	12230,9	13986,3	12713,0	9
122170,2	72703,4	28821,8	31631,8	31631,8	10
67649,3	42402,8	13333,3	22387,0	22196,3	11
57174,5	37053,0	10655,7	13170,0	13170,0	12
63713,5	36155,6	15256,9	21358,5	21358,5	13
312362,4	152957,6	117740,6	44283,2	39385,1	14
67242,6	40120,2	14202,2	5764,7	4411,7	15
63732,8	40720,8	12150,9	4933,4	4479,4	16
100083,0	61443,0	19153,3	14926,0	14126,0	17
32324,8	20201,4	6739,6	8866,2	8866,2	18
110170,9	72718,8	19015,6	6000,3	5250,3	19
1673778,3	698496,3	753534,1	440656,4	348920,9	20
978067,2	417981,4	431934,3	149264,4	146794,4	21
165788,2	80123,9	46299,6	46278,7	46048,7	22

TABL. 8 (85). WYDATKI BUDŻETÓW POWIATÓW I MIAST NA PRAWACH POWIATU WEDŁUG DZIAŁÓW W 2017 R.  
EXPENDITURE OF POWIATS BUDGETS AND CITIES WITH POWIAT STATUS BY DIVISION IN 2017

Lp.	WYSZCZEGÓLNIENIE SPECIFICATION	Ogółem Total	W tym			
			transport i łączność transport and communication	gospodarka mieszkaniowa dwelling economy	administracja publiczna public administration	oświata i wychowanie education
w tys. zł						
1	<b>Powiaty</b> .....	<b>1547200,3</b>	<b>194296,0</b>	<b>25339,2</b>	<b>158696,0</b>	<b>489369,1</b>
	<b>Powiaty</b>					
2	<b>Miasta na prawach powiatu</b> .....	<b>5123507,1</b>	<b>795452,6</b>	<b>233440,3</b>	<b>317584,2</b>	<b>1445737,5</b>
	<b>Cities with powiat status</b>					
	<b>Podregion chojnicki:</b>					
	<b>Subregion:</b>					
	Powiaty: Powiaty:					
3	chojnicki .....	115887,6	21644,0	3967,1	8595,6	49577,2
4	człuchowski .....	93150,6	7338,3	943,5	7050,5	25067,7
5	kościerski .....	75474,0	9477,1	628,8	6971,8	24618,4
	<b>Podregion gdański:</b>					
	<b>Subregion:</b>					
	Powiaty: Powiaty:					
6	gdański .....	84938,3	13099,7	7380,5	12268,6	21153,7
7	kartuski .....	117348,1	10100,7	3359,1	16273,9	41259,1
8	nowodworski .....	47166,0	9011,7	244,5	4869,5	10355,8
9	pucki .....	79029,1	13711,1	646,2	8663,0	19412,7
10	wejherowski .....	184129,1	30398,4	2811,2	16359,7	53344,6
	<b>Podregion słupski:</b>					
	<b>Subregion:</b>					
	Powiaty: Powiaty:					
11	bytowski .....	101197,7	21996,2	256,4	7809,9	34084,4
12	łęborski .....	77707,2	5076,5	396,2	14157,2	22391,1
13	słupski .....	97489,3	25018,7	416,6	9961,2	13966,6
	<b>Miasto na prawach powiatu:</b>					
	<b>City with powiat status:</b>					
14	Słupsk .....	516364,5	47383,4	48165,3	26698,4	166949,4
	<b>Podregion starogardzki:</b>					
	<b>Subregion:</b>					
	Powiaty: Powiaty:					
15	kwidzyński .....	83098,6	2173,0	832,0	8322,9	28468,4
16	malborski .....	78912,8	3379,2	856,2	6729,0	29588,9
17	starogardzki .....	131508,2	12802,6	1553,6	13706,1	49873,3
18	sztumski .....	47393,6	4981,4	531,6	4105,5	16663,0
19	tczewski .....	132770,1	4087,3	515,6	12851,5	49544,4
	<b>Podregion trójmiejski:</b>					
	<b>Subregion:</b>					
	<b>Miasta na prawach powiatu:</b>					
	<b>Cities with powiat status:</b>					
20	Gdańsk .....	2870895,1	491872,9	88433,5	167687,3	817533,2
21	Gdynia .....	1454638,3	241915,8	67639,9	97222,4	398591,5
22	Sopot .....	281609,2	14280,4	29201,6	25976,1	62663,4

Of which						No.
ochrona zdrowia health care	pomoc społeczna i pozostałe zadania w zakresie polityki społecznej social assistance and other tasks in sphere of social policy	edukacyjna opieka wycho- wawcza educational care	gospodarka komu- nalna i ochrona środowiska municipal economy and environmental protection	kultura i ochrona dziedzictwa narodowego culture and protection of national heritage		
in thous. zł						
<b>38526,4</b>	<b>233535,4</b>	<b>153955,8</b>	<b>7750,3</b>	<b>7744,3</b>	1	
<b>43233,2</b>	<b>332136,6</b>	<b>129204,9</b>	<b>425910,6</b>	<b>182145,5</b>	2	
2618,4	9228,8	3430,2	131,8	1218,4	3	
1828,5	17751,6	21013,5	-	10,0	4	
1347,4	10191,7	9206,6	107,4	10,0	5	
840,9	7775,3	8593,7	-	330,1	6	
2374,9	12838,4	13503,3	223,4	902,5	7	
1018,0	10440,5	3187,9	28,2	33,8	8	
2748,9	12994,4	7798,7	237,1	880,8	9	
3313,0	19477,9	22705,7	515,1	2762,4	10	
3379,4	10840,2	8113,8	340,4	198,2	11	
1556,1	14231,0	9035,6	6,0	148,3	12	
3072,6	23379,8	6366,8	1966,6	524,6	13	
4467,9	44884,9	15533,3	20863,1	15030,3	14	
1991,0	16091,2	5079,7	1811,7	148,2	15	
2119,9	10519,6	12727,6	96,3	99,7	16	
6153,5	21586,1	8340,9	343,7	192,6	17	
901,7	3675,4	4991,9	1457,3	57,6	18	
3262,2	32513,5	9859,9	485,3	227,3	19	
24616,0	171244,9	78524,1	238475,5	90094,1	20	
11112,1	94000,8	29901,2	135839,4	61697,4	21	
3037,2	22005,9	5246,2	30732,6	15323,7	22	

TABL. 9 (86). **DOCHODY I WYDATKI BUDŻETÓW POWIATÓW I MIAST NA PRAWACH POWIATU NA 1 MIESZKAŃCA W 2017 R.**

REVENUE AND EXPENDITURE OF POWIATS BUDGETS AND CITIES WITH POWIAT STATUS PER CAPITA IN 2017

WYSZCZEGÓLNIENIE SPECIFICATION	Dochody Revenue		Wydatki Expenditure		
	ogółem total	w tym własne of which own	ogółem total	w tym of which	
				bieżące current	inwestycyjne <sup>a</sup> investment <sup>a</sup>
		w zł	in zł		
<b>Powiaty</b> .....	<b>1077,85</b>	<b>368,88</b>	<b>1045,14</b>	<b>892,09</b>	<b>149,56</b>
<b>Powiats</b>					
<b>Miasta na prawach powiatu</b> .....	<b>6149,03</b>	<b>3977,59</b>	<b>6104,12</b>	<b>5293,40</b>	<b>692,38</b>
<b>Cities with powiat status</b>					
<b>Podregion chojnicki:</b>					
<b>Subregion:</b>					
<b>Powiaty: Powiats:</b>					
chojnicki .....	1200,55	314,00	1193,77	952,59	241,18
człuchowski .....	1692,39	607,84	1641,48	1495,26	146,22
kościerski .....	1089,31	325,77	1048,86	905,53	143,33
<b>Podregion gdański:</b>					
<b>Subregion:</b>					
<b>Powiaty: Powiats:</b>					
gdański .....	743,67	394,86	753,17	518,87	234,30
kartuski .....	899,74	325,17	886,44	825,19	58,74
nowodworski .....	1316,21	442,19	1312,06	1117,81	194,25
pucki .....	979,62	426,12	938,57	772,46	150,98
wejherowski .....	880,21	327,99	865,83	717,09	148,74
<b>Podregion słupski:</b>					
<b>Subregion:</b>					
<b>Powiaty: Powiats:</b>					
bytowski .....	1207,00	250,15	1282,35	998,67	281,27
łęborski .....	1135,90	373,56	1173,49	974,60	198,89
słupski .....	978,20	389,54	989,12	772,42	216,70
<b>Miasto na prawach powiatu:</b>					
<b>City with powiat status:</b>					
Słupsk .....	5819,30	3005,83	5630,10	5147,26	429,43
<b>Podregion starogardzki:</b>					
<b>Subregion:</b>					
<b>Powiaty: Powiats:</b>					
kwidziński .....	1022,48	398,89	995,21	926,17	52,84
malborski .....	1371,52	398,51	1234,58	1157,39	70,08
starogardzki .....	1042,66	350,55	1030,87	913,87	110,73
sztumski .....	1142,76	260,61	1125,15	914,66	210,49
tczewski .....	1412,63	442,14	1146,30	1094,49	45,33
<b>Podregion trójmiejski:</b>					
<b>Subregion:</b>					
<b>Miasta na prawach powiatu:</b>					
<b>Cities with powiat status:</b>					
Gdańsk .....	6295,16	4167,18	6183,37	5234,28	751,51
Gdynia .....	5715,62	3673,75	5897,75	5292,56	595,17
Sopot .....	8036,99	6049,50	7673,06	6412,10	1254,70

a Łącznie z dotacjami na finansowanie zadań inwestycyjnych samorządowych zakładów budżetowych.

a Including grants for financing investment tasks of local government budgetary establishments.



## DZIAŁ XIV INWESTYCJE. ŚRODKI TRWAŁE

### Uwagi ogólne

#### Investycje

**1. Nakłady inwestycyjne** są to nakłady finansowe lub rzeczowe, których celem jest stworzenie nowych środków trwałych lub ulepszenie (przebudowa, rozbudowa, rekonstrukcja lub modernizacja) istniejących obiektów majątku trwałego, a także nakłady na tzw. pierwsze wyposażenie inwestycji.

Nakłady inwestycyjne dzielą się na nakłady na środki trwałe oraz pozostałe nakłady.

**Nakłady na środki trwałe** są to nakłady na:

- budynki i budowle (obejmują budynki i lokale oraz obiekty inżynierii lądowej i wodnej), w tym m.in. roboty budowlano-montażowe, dokumentacje projektowo-kosztorysowe,
- maszyny, urządzenia techniczne i narzędzia (łącznie z przyrządami, ruchomościami i wyposażeniem),
- środki transportu,
- inne, tj.: melioracje szczegółowe, udoskonalenia gruntów oraz inwentarz żywy (stado podstawowe) i zaszczepienia wieloletnie, a ponadto odsetki od kredytów i pożyczek inwestycyjnych za okres realizacji inwestycji, z wyjątkiem odsetek nieuwzględnionych w wartości nakładów na środki trwałe przez podmioty stosujące Międzynarodowe Standardy Rachunkowości (MSR), wprowadzone od 1 I 2005 r.

**Pozostałe nakłady** są to nakłady na tzw. pierwsze wyposażenie inwestycji oraz inne koszty związane z realizacją inwestycji. Nakłady te nie zwiększają wartości środków trwałych.

**2. Nakłady inwestycyjne** zaliczono do odpowiednich sekcji PKD 2007 zgodnie z zaklasyfikowaniem działalności inwestora (podmiotu gospodarki narodowej), z wyjątkiem nakładów na obiekty niezwiązane z jego podstawową działalnością, które zaliczono do odpowiednich sekcji według kryterium przeznaczenia obiektu (dotyczy np.: budynków i lokali mieszkalnych, obiektów przeznaczonych dla potrzeb edukacji, ochrony zdrowia, sportu i rekreacji).

**3. Podziału nakładów inwestycyjnych** według podregionów i powiatów dokonano na podstawie faktycznej lokalizacji inwestycji.

## CHAPTER XIV INVESTMENTS. FIXED ASSETS

### General notes

#### Investments

**1. Investment outlays** are financial or tangible outlays, the purpose of which is the creation of new fixed assets or the improvement (rebuilding, enlargement, reconstruction or modernisation) of existing capital asset items, as well as outlays on so-called initial investments.

Investment outlays are divided into outlays on fixed assets and other outlays.

**Outlays on fixed assets** include outlays on:

- buildings and structures (include buildings and premises as well as civil engineering works), of which, among others, construction and assembly works, design and cost estimate documentations,
- machinery, technical equipment and tools (including instruments, moveables and other equipment),
- transport equipment,
- others, i.e., irrigation and drainage, improvements to land as well as livestock (basic herd), long-term plantings, interests on investment credits and investment loans for the period of investment realisation, except for interests not included in outlays on fixed assets by units that apply International Accounting Standards (IAS) implemented since 1 I 2005.

**Other outlays** are outlays on so-called initial investments as well as other costs connected with investment realisation. These outlays do not increase the value of fixed assets.

**2. Investment outlays** are included into the appropriate sections and divisions of the NACE Rev. 2 in accordance with the classification of the investor's activity (entity of the national economy), with the exception of outlays on structures not connected with its basic activity, which were included into the appropriate sections according to the criteria of structure destination (concerning, e.g.: residential buildings and premises, buildings for education, health care, sport and recreational purposes).

**3. The division of investment outlays** by subregions and powiats was made on the basis of the actual location of the investment.

## Środki trwałe

1. Do **środków trwałych** zalicza się kompletne i nadające się do użytku składniki majątkowe o przewidywanym okresie użytkowania dłuższym niż rok, w tym również: drogi publiczne, ulice i place łącznie z pobocznymi i podbudową, uzbrojenie terenu, zasadzenia wieloletnie, melioracje, budowle wodne, grunty, inwentarz żywy (stado podstawowe) oraz od 1 I 2002 r. spółdzielcze własnościowe prawo do lokalu mieszkalnego i spółdzielcze prawo do lokalu niemieszkalnego (użytkowego).

Dane o środkach trwałych nie obejmują:

- wartości gruntów, uznanych od 1 I 1991 r. za środki trwałe zgodnie z rozporządzeniem Rady Ministrów z dnia 12 XII 1990 r. (Dz. U. Nr 90, poz. 529),
- prawa użytkowania wieczystego gruntu, uznane od 1 I 2002 r. za środki trwałe zgodnie z ustawą o rachunkowości z dnia 29 IX 1994 r. (tekst jednolity Dz. U. 2018 poz. 395).

2. **Wartość brutto środków trwałych** jest to wartość równa nakładom poniesionym na ich zakup lub wytworzenie, bez potrącenia wartości zużycia (umorzenia).

Przez **wartość brutto** środków trwałych w **bieżących cenach ewidencyjnych** według stanu w dniu 31 XII od 1995 r. należy rozumieć:

- w zakresie środków trwałych przekazanych do eksploatacji:
  - przed 1 I 1995 r. – wartość w cenach odtworzenia z września 1994 r.,
  - po 1 I 1995 r. – wartość w cenach bieżących nabycia lub wytworzenia,
- w podmiotach stosujących Międzynarodowe Standardy Rachunkowości (MSR), wprowadzone od 1 I 2005 r. – również wycenę według wartości godziwej.

3. **Podziału środków trwałych** według sekcji PKD 2007 w układzie podregionów i powiatów dokonano zgodnie z siedzibą jednostki lokalnej rodzaju działalności.

## Fixed assets

1. **Fixed assets** include asset components and other objects completed and ready for usage with an expected period of utility exceeding 1 year, of which also: public roads, streets and squares, together with shoulders and foundations, development of tracts of land, long-term plantings, irrigation and drainage, water structures, land, livestock (basic herd) as well as since 1 I 2002 cooperative ownership right to residential premise and cooperative right to non-residential (of utility character) premises.

Data regarding fixed assets do not include:

- the value of land recognised, since 1 I 1991, as fixed assets, in accordance with the decree of the Council of Ministers, dated 12 XII 1990 (Journal of Laws No. 90, item 529),
- right of perpetual usufruct of land, regarded as fixed assets since 1 I 2002, in accordance with Accounting Act dated 29 IX 1994 (uniform text Journal of Laws 2018 item 395).

2. The **gross value of fixed assets** is the value equal to the outlays incurred on purchasing or manufacturing them, without deducting consumption value (depreciation).

The **gross value** of fixed assets at **current book-keeping prices** is understood, as of 31 XII since 1995:

- within the scope of fixed assets designated for exploitation:
  - before 1 I 1995 – the value at replacement prices of September 1994,
  - after 1 I 1995 – the purchase or manufacturing value at current prices,
- in units that use International Accounting Standards (IAS) implemented since 1 I 2005 – also revaluation according to fair value.

3. The **division of fixed assets** by NACE Rev. 2 sections by subregions and powiats was made according to the abode of local kind-of-activity unit.

TABL. 1 (87). NAKŁADY INWESTYCYJNE W PRZEDSIĘBIORSTWACH <sup>a</sup> W 2017 R. (ceny bieżące)INVESTMENT OUTLAYS IN ENTERPRISES <sup>a</sup> IN 2017 (current prices)

WYSZCZEGÓLNIENIE SPECIFICATION	Ogółem Grand total	W tym Of which						
		przemysł industry		budow- nictwo construc- tion	handel; naprawa pojazdów samocho- dowych <sup>Δ</sup> trade; repair of motor vehicles <sup>Δ</sup>	transport i gospo- darka magazy- nowa transport- ation and storage	informa- cja i ko- munikacja informa- tion and communi- cation	działal- ność fi- nansowa i ubezpie- czeniowa financial and insurance activities
		razem total	w tym przetwó- rstwo prze- mysłowe of which manufac- turing					
<b>WOJEWÓDZTWO VOIVODSHIP</b>	<b>9360057</b>	<b>5600567</b>	<b>3634926</b>	<b>275782</b>	<b>1020790</b>	<b>563415</b>	<b>370394</b>	<b>138492</b>
<b>Podregion chojnicki .... Subregion</b>	<b>435707</b>	<b>249052</b>	<b>167834</b>	<b>12034</b>	<b>28313</b>	<b>62316</b>	<b>5367</b>	<b>2857</b>
Powiaty: Powiats:								
chojnicki .....	208174	117664	73211	3361	20515	47974	3289	1828
człuchowski .....	118343	63512	51266	2061	5673	251	629	476
kościerski .....	109190	67876	43357	6612	2125	14091	1449	553
<b>Podregion gdański ..... Subregion</b>	<b>988599</b>	<b>504970</b>	<b>361248</b>	<b>60798</b>	<b>273407</b>	<b>43797</b>	<b>12946</b>	<b>4418</b>
Powiaty: Powiats:								
gdański .....	244553	80566	68145	17947	125142	8382	1684	1066
kartuski .....	193683	110208	76227	15171	25431	12913	2669	359
nowodworski .....	25922	15025	8656	539	2304	1483	1028	578
pucki .....	253638	179427	127170	6797	26461	13371	706	742
wejherowski .....	270803	119744	81050	20344	94069	7648	6859	1673
<b>Podregion słupski ..... Subregion</b>	<b>743176</b>	<b>505044</b>	<b>427584</b>	<b>8170</b>	<b>58879</b>	<b>54192</b>	<b>18002</b>	<b>2336</b>
Powiaty: Powiats:								
bytowski .....	158406	130202	82174	884	4489	7284	2333	466
lęborski .....	80424	47589	38690	2806	10303	1510	1692	282
słupski .....	274350	177225	166196	1805	21929	34478	3166	740
Miasto na prawach powiatu: City with powiat status:								
Słupsk .....	229996	150028	140524	2675	22158	10920	10811	848
<b>Podregion starogardzki Subregion</b>	<b>1290821</b>	<b>977949</b>	<b>874195</b>	<b>34383</b>	<b>68298</b>	<b>104986</b>	<b>6883</b>	<b>3358</b>
Powiaty: Powiats:								
kwidziński .....	460527	381048	375144	1231	12733	42586	663	667
malborski .....	118111	73389	68769	1600	8520	14876	1152	159
starogardzki .....	273568	191480	177372	24933	24479	6869	1073	685
sztumski .....	65561	43674	40752	2231	308	8706	932	651
tczewski .....	373054	288358	212158	4388	22258	31949	3063	1196
<b>Podregion trójmiejski Subregion</b>	<b>5901754</b>	<b>3363552</b>	<b>1804065</b>	<b>160397</b>	<b>591893</b>	<b>298124</b>	<b>327196</b>	<b>125523</b>
Miasta na prawach powiatu: Cities with powiat status:								
Gdańsk .....	4747364	2999051	1492855	82226	478549	203468	140353	62874
Gdynia .....	1009101	324399	292368	67918	100167	87452	173988	28998
Sopot .....	145289	40102	18842	10253	13177	7204	12855	33651

a Dane dotyczą podmiotów gospodarczych, w których liczba pracujących przekracza 9 osób; według lokalizacji inwestycji.

a Data concern economic entities employing more than 9 persons; according to investment location.

TABL. 2 (88). WARTOŚĆ BRUTTO ŚRODKÓW TRWAŁYCH W PRZEDSIĘBIORSTWACH <sup>a</sup> W 2017 R. (bieżące ceny ewidencyjne)

Stan w dniu 31 XII

GROSS VALUE OF FIXED ASSETS IN ENTERPRISES <sup>a</sup> IN 2017 (current book-keeping prices)

As of 31 XII

WYSZCZEGÓLNIENIE SPECIFICATION	Ogółem Grand total	W tym Of which						działalność finansowa i ubezpieczeniowa financial and insurance activities
		przemysł industry		budownictwo construction	handel; naprawa pojazdów samochodowych <sup>Δ</sup> trade; repair of motor vehicles <sup>Δ</sup>	transport i gospodarka magazynowa transportation and storage	informacja i komunikacja information and communication	
		razem total	w tym przetwórstwo przemysłowe of which manufacturing					
		w tys. zł		in thous. zł				
<b>WOJEWÓDZTWO VOIVODSHIP</b>	<b>109658643</b>	<b>54210888</b>	<b>36580345</b>	<b>3202073</b>	<b>8757035</b>	<b>12144951</b>	<b>4459130</b>	<b>1173658</b>
<b>Podregion chojnicki .... Subregion</b>	<b>5537242</b>	<b>3063637</b>	<b>1956450</b>	<b>113861</b>	<b>361066</b>	<b>295009</b>	<b>98702</b>	<b>26992</b>
Powiaty: Powiats:								
chojnicki .....	2670372	1642572	920512	58544	140130	205904	98702	12164
człuchowski .....	1638049	804294	541265	7980	134684	6071	-	4796
kościerski .....	1228821	616771	494673	47337	86252	83034	-	10032
<b>Podregion gdański .....</b>	<b>11893716</b>	<b>7284846</b>	<b>4098423</b>	<b>634413</b>	<b>1470684</b>	<b>343720</b>	<b>81370</b>	<b>101375</b>
<b>Subregion</b>								
Powiaty: Powiats:								
gdański .....	2239367	1186265	837547	76933	658101	79341	21925	26489
kartuski .....	2714495	1651558	892025	176706	290323	40291	2069	5803
nowodworski .....	469664	250523	128792	21648	14933	13067	1588	10049
pucki .....	2762986	1888448	1074193	134410	57105	174397	-	24721
wejherowski .....	3707204	2308052	1165866	224716	450222	36624	55788	34313
<b>Podregion słupski .....</b>	<b>10192964</b>	<b>6778187</b>	<b>4330235</b>	<b>112278</b>	<b>627188</b>	<b>300262</b>	<b>57001</b>	<b>19579</b>
<b>Subregion</b>								
Powiaty: Powiats:								
bytowski .....	1676496	1195536	823527	8254	71399	79134	-	5760
łęborski .....	1768227	1419447	722159	23038	62657	16725	-	6326
słupski .....	2663314	1605775	1378234	37880	177219	184415	3634	7493
Miasto na prawach powiatu: City with powiat status:								
Słupsk .....	4084927	2557429	1406315	43106	315913	19988	53367	-
<b>Podregion starogardzki Subregion</b>	<b>16519973</b>	<b>13390836</b>	<b>11162464</b>	<b>154157</b>	<b>634945</b>	<b>375945</b>	<b>45214</b>	<b>116883</b>
Powiaty: Powiats:								
kwidziński .....	6150783	5506972	5024608	22418	80930	57764	12984	26925
malborski .....	1420982	802525	414839	7871	113072	40683	10168	8576
starogardzki .....	4250160	3385795	2742832	80368	267332	67690	-	28286
sztumski .....	578905	356711	288556	8397	22647	4067	3067	37381
tczewski .....	4119143	3338833	2691629	35103	150964	205741	18995	15715
<b>Podregion trójmiejski Subregion</b>	<b>65514748</b>	<b>23693382</b>	<b>15032773</b>	<b>2187364</b>	<b>5663152</b>	<b>10830015</b>	<b>4176843</b>	<b>908829</b>
Miasta na prawach powiatu: Cities with powiat status:								
Gdańsk .....	49565321	20018215	12821516	1541953	4708423	7960770	3294856	542804
Gdynia .....	13635454	3450698	1989029	421430	904619	2711774	823185	18905
Sopot .....	2313973	224469	222228	223981	50110	157471	58802	347120

<sup>a</sup> Dane dotyczą podmiotów gospodarczych, w których liczba pracujących przekracza 9 osób; podziału środków trwałych według sekcji PKD 2007 dokonano zgodnie z siedzibą jednostki lokalnej rodzaju działalności.

<sup>a</sup> Data concern economic entities employing more than 9 persons; the division of fixed assets by NACE Rev. 2 sections was made according to the abode of local kind-of-activity unit.

## DZIAŁ XV RACHUNKI REGIONALNE

### Uwagi ogólne

**1. Rachunki regionalne** opracowano zgodnie z zasadami „Europejskiego Systemu Rachunków 2010 (ESA 2010)”, wprowadzonego rozporządzeniem Parlamentu Europejskiego i Rady (UE) nr 549/2013 z dnia 21 V 2013 r. w sprawie europejskiego systemu rachunków narodowych i regionalnych w Unii Europejskiej (Dz. Urz. UE L 174 z 26 VI 2013 r., z późniejszymi zmianami).

**2.** W systemie rachunków regionalnych dla każdego województwa zestawiane są: rachunek produkcji i rachunek tworzenia dochodów według sektorów instytucjonalnych i rodzajów działalności oraz rachunek podziału pierwotnego dochodów i rachunek podziału wtórnego dochodów w sektorze gospodarstw domowych. Dla podregionów obliczane są: produkt krajowy brutto (PKB) i wartość dodana brutto (WDB) według grup rodzajów działalności.

**3.** Grupowanie danych z rachunków regionalnych według województw i podregionów w podziale na rodzaje działalności według Polskiej Klasyfikacji Działalności (PKD 2007) zostało dokonane **metodą jednostek lokalnych rodzaju działalności**, tj. według siedziby i podstawowego rodzaju działalności jednostki lokalnej przedsiębiorstwa.

**4.** W rachunkach regionalnych uwzględnia się szacunek szarej gospodarki oraz działalności nielegalnej. **Szara gospodarka** obejmuje legalną produkcję ukrytą szacowaną dla zarejestrowanych podmiotów gospodarczych sektora prywatnego z liczbą pracujących do 9 osób (niezależnie od formy prawnej), z liczbą pracujących od 10 do 49 osób (bez spółdzielni) oraz osób fizycznych z tytułu wykonywania pracy nierejestrowanej, głównie w działalności usługowej (w tym osób świadczących usługi prostytutki).

W ramach **działalności nielegalnej** ujęto szacunki dotyczące działalności osób czerpiących korzyści z tytułu świadczenia usług prostytutki przez inne osoby, produkcji i handlu narkotykami oraz przemytu papierosów.

**5.** Dane z rachunków regionalnych za lata 2014-2015 zostały zmienione w stosunku do wcześniej opublikowanych w ślad za rewizją w rocznych rachunkach narodowych, dokonaną stosownie do standardowej procedury dotyczącej nadmiernego deficytu (tzw. notyfikacja fiskalna). Zmiany dotyczyły przeklasyfikowania kolejnych jednostek publicznych do sektora instytucji rządowych i samorządowych.

## CHAPTER XV REGIONAL ACCOUNTS

### General notes

**1. Regional accounts** were compiled according to the principles of the “European System of Accounts 2010 (the ESA 2010)”, introduced by Regulation (EU) No. 549/2013 of the European Parliament and of the Council of 21 V 2013 on the European system of national and regional accounts in the European Union (Official Journal of the EU L 174, 26 VI 2013, with later amendments).

**2.** The following accounts are compiled in the regional accounts system for each voivodship: the production account and the generation of income account by institutional sectors and kind of activity as well as the allocation of primary income account and the secondary distribution of income account in the households sector. The following categories are calculated for subregions: gross domestic product (GDP) and gross value added (GVA) by kind-of-activity groups.

**3.** Grouping regional accounts data by voivodships and subregions according to kind of activity of the Polish Classification of Activities (PKD 2007) was accomplished applying the **local kind-of-activity unit method**, i.e. by the place of residence and main kind of activity of the local unit of the enterprise.

**4.** The estimation of the hidden economy and illegal activities is included in the regional accounts. **Hidden economy** covers the legal concealed production estimated for registered economic entities of private sector employing up to 9 persons (irrespective of the legal form), employing from 10 to 49 persons (excluding cooperatives) as well as natural persons engaged in non-registered work, primarily within the service activity (including persons providing prostitution services).

Within **illegal activities** there were included estimations concerning activity of persons deriving profits from exploiting prostitution, production and trafficking in narcotics and smuggling of cigarettes.

**5.** Data from regional accounts for the years 2014-2015 were changed in relation to those previously published as a consequence of revision in the annual national accounts, made due to the standard excessive deficit procedure (the so-called fiscal notification). The changes concerned reclassification of further public entities into the general government sector.

6. Szczegółowy opis zmian wprowadzonych do rachunków narodowych znajduje się w notatce informacyjnej GUS: „Informacja Głównego Urzędu Statystycznego w sprawie skorygowanego szacunku produktu krajowego brutto za 2017 r.” z dnia 3 X 2018, dostępnej na stronie <http://stat.gov.pl/obszary-tematyczne/rachunki-narodowe/roczne-rachunki-narodowe/informacja-glownego-urzedu-statystycznego-w-sprawie-skorygowanego-szacunku-produktu-krajowego-brutto-za-2017-rok,9,4.html>.

7. Informacje dotyczące rachunków regionalnych zamieszczono w publikacji „Kompendium wiedzy o rachunkach regionalnych”.

6. Detailed description of the changes introduced in the national accounts can be found in the Statistics Poland news release “Revised estimate of gross domestic product for the year 2017” of 3 X 2018, available at website <http://stat.gov.pl/en/topics/national-accounts/annual-national-accounts/revised-estimate-of-gross-domestic-product-for-the-year-2017,7,4.html>.

7. Information concerning regional accounts are placed in the publication “Kompendium wiedzy o rachunkach regionalnych”.

TABL. 1 (89). **PRODUKT KRAJOWY BRUTTO (ceny bieżące)**  
GROSS DOMESTIC PRODUCT (current prices)

WYSZCZEGÓLNIENIE SPECIFICATION		Ogółem Total			Na 1 mieszkańca Per capita		
		w mln zł in mln zł	Polska = 100 Poland = = 100	województwo = 100 Voivodship = = 100	w zł in zł	Polska = 100 <sup>a</sup> Poland = = 100 <sup>a</sup>	województwo = 100 <sup>b</sup> Voivodship = = 100 <sup>b</sup>
<b>WOJEWÓDZTWO ...</b>	2014 <sup>c</sup>	97859	5,7	100,0	42570	95,2	100,0
<b>VOIVODSHIP</b>	2015 <sup>c</sup>	103714	5,8	100,0	45001	96,1	100,0
	<b>2016</b>	<b>108438</b>	<b>5,8</b>	<b>100,0</b>	<b>46913</b>	<b>96,9</b>	<b>100,0</b>
<b>Podregiony<sup>d</sup>:</b>							
<b>Subregions<sup>d</sup>:</b>							
Chojnicki .....	2014 <sup>c</sup>	6422	0,4	6,6	28591	64,0	67,2
	2015 <sup>c</sup>	6657	0,4	6,4	29606	63,2	65,8
	<b>2016</b>	<b>7112</b>	<b>0,4</b>	<b>6,6</b>	<b>31573</b>	<b>65,2</b>	<b>67,3</b>
Gdański .....	2014 <sup>c</sup>	18271	1,1	18,7	32774	73,3	77,0
	2015 <sup>c</sup>	19402	1,1	18,7	34394	73,5	76,4
	<b>2016</b>	<b>20115</b>	<b>1,1</b>	<b>18,5</b>	<b>35254</b>	<b>72,8</b>	<b>75,1</b>
Słupski .....	2014 <sup>c</sup>	11367	0,7	11,6	33856	75,7	79,5
	2015 <sup>c</sup>	11762	0,7	11,3	35060	74,9	77,9
	<b>2016</b>	<b>11927</b>	<b>0,6</b>	<b>11,0</b>	<b>35563</b>	<b>73,4</b>	<b>75,8</b>
Starogardzki .....	2014 <sup>c</sup>	15525	0,9	15,9	35809	80,1	84,1
	2015 <sup>c</sup>	16077	0,9	15,5	37099	79,2	82,4
	<b>2016</b>	<b>16737</b>	<b>0,9</b>	<b>15,4</b>	<b>38666</b>	<b>79,8</b>	<b>82,4</b>
Trójmiejski .....	2014 <sup>c</sup>	46274	2,7	47,3	61913	138,5	145,4
	2015 <sup>c</sup>	49816	2,8	48,0	66695	142,5	148,2
	<b>2016</b>	<b>52548</b>	<b>2,8</b>	<b>48,5</b>	<b>70306</b>	<b>145,2</b>	<b>149,9</b>

ab Relacja do średniej: a – krajowej, b – wojewódzkiej. c Dane zmieniono w stosunku do opublikowanych w poprzedniej edycji. d Patrz uwagi ogólne, pkt. 2 str. 277.

ab Relation to: a – national average, b – Voivodship average. c Data have been changed in relation to data published in the previous edition. d See general notes, item 2 on page 277.

TABLE 2 (90). WARTOŚĆ DODANA BRUTTO WEDŁUG RODZAJÓW DZIAŁALNOŚCI (ceny bieżące)  
GROSS VALUE ADDED BY KINDS OF ACTIVITIES (current prices)

WYSZCZEGÓLNIENIE SPECIFICATION		Ogółem Total	Rolnictwo, leśnictwo i rybactwo Agriculture, forestry and fishing	Przemysł Industry	Budow- nictwo Construc- tion	Handel; naprawa pojazdów samocho- dowych <sup>Δ</sup> ; transport i gospo- darka ma- gazynowa; zakwate- rowanie i gastro- nomia <sup>Δ</sup> ; informacja i komu- nikacja Trade; repair of motor vehicles <sup>Δ</sup> ; transport and storage; accom- modation and catering <sup>Δ</sup> ; informa- tion and communi- cation	Działal- ność finan- sowa i ubezpie- czeniowa; obsługa ryнку nierucho- mości <sup>Δ</sup> Financial and insurance activities; real estate activities	Pozostałe usługi Other services
<b>WOJEWÓDZTWO VOIVODSHIP</b>	2014 <sup>a</sup>	86775	2093	22172	7401	25237	8161	21711
	2015 <sup>a</sup>	92023	1805	24972	8130	26357	8043	22716
	<b>2016</b>	<b>95794</b>	<b>2057</b>	<b>26831</b>	<b>7565</b>	<b>27424</b>	<b>8503</b>	<b>23413</b>
<b>Podregiony<sup>b</sup>; Subregions<sup>b</sup>:</b>								
Chojnicki .....	2014 <sup>a</sup>	5694	380	1431	457	1359	457	1610
	2015 <sup>a</sup>	5906	328	1512	509	1448	454	1654
	<b>2016</b>	<b>6281</b>	<b>373</b>	<b>1683</b>	<b>578</b>	<b>1532</b>	<b>466</b>	<b>1649</b>
Gdański .....	2014 <sup>a</sup>	16201	553	4228	1948	4735	1263	3474
	2015 <sup>a</sup>	17212	477	4583	2161	4983	1286	3723
	<b>2016</b>	<b>17767</b>	<b>543</b>	<b>4763</b>	<b>2027</b>	<b>5223</b>	<b>1335</b>	<b>3875</b>
Słupski .....	2014 <sup>a</sup>	10080	535	3163	703	2260	729	2689
	2015 <sup>a</sup>	10436	462	3325	787	2394	731	2737
	<b>2016</b>	<b>10536</b>	<b>526</b>	<b>3340</b>	<b>735</b>	<b>2423</b>	<b>746</b>	<b>2766</b>
Starogardzki .....	2014 <sup>a</sup>	13767	600	5548	943	2790	955	2930
	2015 <sup>a</sup>	14263	518	5697	1029	2971	965	3084
	<b>2016</b>	<b>14783</b>	<b>590</b>	<b>6229</b>	<b>937</b>	<b>2862</b>	<b>995</b>	<b>3169</b>
Trójmiejski .....	2014 <sup>a</sup>	41034	25	7802	3351	14092	4756	11007
	2015 <sup>a</sup>	44206	21	9855	3644	14561	4606	11519
	<b>2016</b>	<b>46427</b>	<b>24</b>	<b>10815</b>	<b>3288</b>	<b>15384</b>	<b>4961</b>	<b>11954</b>

a Dane zmieniono w stosunku do opublikowanych w poprzedniej edycji. b Patrz uwagi ogólne, pkt. 2 str. 277.

a Data have been changed in relation to data published in the previous edition. b See general notes, item 2 on page 277.

## DZIAŁ XVI PODMIOTY GOSPODARKI NARODOWEJ

### Uwagi ogólne

1. Prezentowane dane dotyczą **podmiotów gospodarki narodowej** zarejestrowanych w rejestrze REGON i obejmują osoby prawne, jednostki organizacyjne niemające osobowości prawnej oraz osoby fizyczne prowadzące działalność gospodarczą, zaklasyfikowane do poszczególnych sekcji PKD 2007 według przeważającego rodzaju działalności.

2. Krajowy rejestr urzędowy podmiotów gospodarki narodowej, zwany dalej rejestrem REGON, jest rejestrem administracyjnym prowadzonym przez Prezesa GUS. Zasady prowadzenia rejestru określają przepisy ustawy z dnia 29 VI 1995 r. o statystyce publicznej (tekst jednolity Dz. U. 2018 poz. 997, z późniejszymi zmianami) oraz przepisy rozporządzenia Rady Ministrów z dnia 30 XI 2015 r. (Dz. U. poz. 2009, z późniejszymi zmianami) w sprawie sposobu i metodologii prowadzenia i aktualizacji krajowego rejestru urzędowego podmiotów gospodarki narodowej, wzorów wniosków, ankiet i zaświadczeń.

Podstawową funkcją rejestru REGON jest identyfikowanie podmiotów gospodarki narodowej, co jest realizowane poprzez nadawanie im unikatowych numerów identyfikacyjnych.

Rejestr REGON jest na bieżąco aktualizowany na podstawie danych o podmiotach gospodarki narodowej, przekazywanych drogą elektroniczną z Centralnej Ewidencji i Informacji o Działalności Gospodarczej, Krajowego Rejestru Sądowego, Systemu Informacji Oświatowej oraz Centralnego Rejestru Podmiotów Krajowej Ewidencji Podatników oraz – w przypadku pozostałych podmiotów – na podstawie wniosków zgłaszanych do właściwych urzędów statystycznych. Kompletność i aktualność rejestru uzależniona jest od terminowej realizacji ww. obowiązku.

Ponadto od 2011 r. do aktualizacji rejestru wykorzystywane są informacje z Powszechnego Elektronicznego Systemu Ewidencji Ludności (PESEL) dotyczące zgonów osób fizycznych, które były wpisane do rejestru REGON.

W związku z wprowadzonymi od 1 XII 2014 r. zmianami przepisów prawnych regulujących sposób zasilania rejestru REGON informacjami o podmiotach podlegających wpisowi do Krajowego Rejestru Sądowego, istnieje możliwość wystąpienia w rejestrze REGON niewypełnionych pozycji dotyczących przewidywanej liczby pracujących, adresu siedziby/zamieszkania, rodzaju przeważającej działalności oraz formy własności. W związku z powyższym dane naliczone według ww. informacji mogą nie sumować się na liczbę ogółem.

## CHAPTER XVI ENTITIES OF THE NATIONAL ECONOMY

### General notes

1. Presented data concern **entities of the national economy** recorded in the REGON register and include legal persons, organisational entities without legal personality and natural persons conducting economic activity, classified into particular NACE Rev. 2 sections according to the predominant kind of activity.

2. The National Official Business Register, hereinafter referred to as REGON, is an administrative register held by the President of Statistics Poland. The rules for running the register are defined by the Law on Official Statistics, dated 29 VI 1995 (uniform text Journal of Laws 2018 item 997, with later amendments) and the provisions of the decree of the Council of Ministers dated 30 XI 2015 (Journal of Laws item 2009, with later amendments) on the mode and methodology of running and updating the National Official Business Register, application, questionnaire, certificate specimens and detailed condition.

The basic function of the REGON register is identification of entities of the national economy, which is accomplished by assigning to them unique identification numbers.

The REGON register is updated on a current basis with the use of data on entities of the national economy transferred through the electronic system from the Central Registration and Information on Business, the National Court Register, the Educational Information System as well as the Central Business Entity Register of the National Taxpayer Register, and – for the remaining entities – on the basis of applications submitted to the relevant statistical offices. The completeness and correctness of the register is contingent on the timely compliance with the above mentioned obligation.

In addition, since 2011 the register has been updated with information from the Common Electronic System of Population (PESEL) on the deaths of natural persons, who were registered in the REGON.

The changes in legislation, introduced on 1 XII 2014, regulate the method of supplying for REGON register, with information on entities entered into National Court Register. Due to these changes, REGON register may possibly not contain information about the expected number of employed persons, address of head office/residence, the principal kind of activity and form of ownership. Hence, data calculated according to the aforementioned method may not add up to the correct total.



TABL. 1 (91). PODMIOTY GOSPODARKI NARODOWEJ <sup>a</sup> W REJESTRZE REGON W 2017 R.

Stan w dniu 31 XII

ENTITIES OF THE NATIONAL ECONOMY <sup>a</sup> IN THE REGON REGISTER IN 2017

As of 31 XII

WYSZCZEGÓLNIENIE SPECIFICATION	Ogółem Grand total	Sektor publiczny Public sector	Sektor prywatny Private sector	Z liczby ogółem Of grand total number							osoby fizyczne prowadzące działalność gospodarczą natural persons conducting economic activity		
				osoby prawne i jednostki organizacyjne niemające osobowości prawnej legal persons and organisational entities without legal personality									
				razem total	w tym of which					spółki cywilne civil partnerships		spółdzielnie cooperatives	fundacje, stowarzyszenia i organizacje społeczne foundations, associations and social organisations
					spółki handlowe commercial companies		w tym z udziałem kapitału zagranicznego of which with foreign capital participation						
					razem total								
<b>WOJEWÓDZTWO VOIVODSHIP</b>	<b>293704</b>	<b>7448</b>	<b>283176</b>	<b>87041</b>	<b>34613</b>	<b>5015</b>	<b>17856</b>	<b>1029</b>	<b>8867</b>	<b>206663</b>			
<b>PODREGION CHOJNICKI SUBREGION</b>	<b>20159</b>	<b>717</b>	<b>19357</b>	<b>4683</b>	<b>1075</b>	<b>144</b>	<b>892</b>	<b>96</b>	<b>739</b>	<b>15476</b>			
POWIATY: POWIATS:													
<b>Chojnicki .....</b>	<b>8757</b>	<b>226</b>	<b>8497</b>	<b>1912</b>	<b>512</b>	<b>70</b>	<b>359</b>	<b>38</b>	<b>305</b>	<b>6845</b>			
Gmina miejska: Urban gmina:													
Chojnice .....	3986	92	3875	1051	297	37	224	11	122	2935			
Gminy miejsko-wiejskie: Urban-rural gminas:													
Brusy .....	1206	28	1176	167	34	7	25	4	44	1039			
w tym miasto .....	587	15	571	91	24	3	18	3	17	496			
of which city													
Czersk .....	1896	73	1818	334	79	13	51	15	52	1562			
w tym miasto .....	1019	54	962	207	44	7	38	11	19	812			
of which city													
Gminy wiejskie: Rural gminas:													
Chojnice .....	1517	24	1485	323	98	13	51	8	76	1194			
Konarzyny .....	152	9	143	37	4	-	8	-	11	115			
<b>Człuchowski .....</b>	<b>5184</b>	<b>267</b>	<b>4898</b>	<b>1452</b>	<b>241</b>	<b>45</b>	<b>321</b>	<b>29</b>	<b>195</b>	<b>3732</b>			
Gmina miejska: Urban gmina:													
Człuchów .....	2132	83	2046	596	103	15	160	8	64	1536			
Gminy miejsko-wiejskie: Urban-rural gminas:													
Czarnie .....	647	80	564	246	19	-	34	6	27	401			
w tym miasto .....	496	75	418	202	8	-	28	4	16	294			
of which city													
Debrzno .....	695	42	648	202	21	5	35	4	27	493			
w tym miasto .....	474	37	437	153	11	4	28	4	15	321			
of which city													
Gminy wiejskie: Rural gminas:													
Człuchów .....	758	21	734	149	46	8	36	2	29	609			
Koczala .....	236	11	225	70	6	1	23	2	12	166			
Przechlewo .....	461	14	445	114	24	9	17	2	27	347			
Rzeczynica .....	255	16	236	75	22	7	16	5	9	180			

a Bez osób prowadzących gospodarstwa indywidualne w rolnictwie.

a Excluding persons tending private farms in agriculture.

TABL. 1 (91). **PODMIOTY GOSPODARKI NARODOWEJ<sup>a</sup> W REJESTRZE REGON W 2017 R. (cd.)**

Stan w dniu 31 XII

ENTITIES OF THE NATIONAL ECONOMY<sup>a</sup> IN THE REGON REGISTER IN 2017 (cont.)

As of 31 XII

WYSZCZEGÓLNIENIE SPECIFICATION	Ogółem Grand total	Sektor publiczny Public sector	Sektor prywatny Private sector	Z liczby ogółem Of grand total number							osoby fizyczne prowadzące działalność gospodarczą natural persons conducting economic activity
				osoby prawne i jednostki organizacyjne niemające osobowości prawnej legal persons and organisational entities without legal personality							
				razem total	w tym of which						
					spółki handlowe commercial companies	w tym z udziałem kapitału zagranicznego of which with foreign capital participation		spółki cywilne civil partnerships	spółdzielnie cooperatives	fundacje, stowarzyszenia i organizacje społeczne foundations, associations and social organisations	
<b>PODREGION CHOJNICKI (dok.): SUBREGION (cont.): POWIATY (dok.): POWIATS (cont.):</b>											
<b>Kościerski .....</b>	<b>6218</b>	<b>224</b>	<b>5962</b>	<b>1319</b>	<b>322</b>	<b>29</b>	<b>212</b>	<b>29</b>	<b>239</b>	<b>4899</b>	
Gmina miejska: Urban gmina:											
Kościerzyna .....	2585	87	2478	639	175	17	124	12	86	1946	
Gminy wiejskie: Rural gminas:											
Dziemiiany .....	298	11	286	61	11	4	12	3	14	237	
Karsin .....	426	18	408	81	17	4	8	2	22	345	
Kościerzyna .....	1309	37	1267	215	61	1	28	1	53	1094	
Liniewo .....	323	17	305	73	13	1	11	3	16	250	
Lipusz .....	298	15	281	61	16	-	5	2	13	237	
Nowa Karczma .....	479	19	459	91	14	1	11	4	16	388	
Stara Kiszewa .....	500	20	478	98	15	1	13	2	19	402	
<b>PODREGION GDAŃSKI SUBREGION POWIATY: POWIATS:</b>	<b>68882</b>	<b>1172</b>	<b>67292</b>	<b>14697</b>	<b>5419</b>	<b>635</b>	<b>3610</b>	<b>180</b>	<b>1699</b>	<b>54185</b>	
<b>Gdański .....</b>	<b>14671</b>	<b>175</b>	<b>14328</b>	<b>3708</b>	<b>1602</b>	<b>195</b>	<b>789</b>	<b>40</b>	<b>328</b>	<b>10963</b>	
Gmina miejska: Urban gmina:											
Pruszcz Gdański .....	4421	61	4301	1380	645	90	325	10	82	3041	
Gminy wiejskie: Rural gminas:											
Cedry Wielkie .....	568	13	545	153	63	9	28	3	22	415	
Kolbudy .....	2471	19	2420	624	267	24	93	9	67	1847	
Pruszcz Gdański .....	4314	36	4229	1009	442	59	224	7	69	3305	
Przywidz .....	555	11	539	97	30	2	20	2	22	458	
Pszczółki .....	1072	9	1057	195	79	7	58	2	20	877	
Suchy Dąb .....	382	10	370	74	15	1	14	1	16	308	
Trąbki Wielkie .....	888	16	867	176	61	3	27	6	30	712	
<b>Kartuski .....</b>	<b>14086</b>	<b>273</b>	<b>13739</b>	<b>2960</b>	<b>1275</b>	<b>123</b>	<b>644</b>	<b>33</b>	<b>403</b>	<b>11126</b>	
Gminy miejsko-wiejskie: Urban-rural gminas:											
Kartuzy .....	3637	97	3519	924	353	37	214	16	118	2713	
w tym miasto .....	1839	77	1755	612	210	23	144	14	70	1227	
of which city											
Żukowo .....	4937	33	4871	1096	563	53	271	7	119	3841	
w tym miasto .....	933	21	906	280	92	12	95	6	37	653	
of which city											

a Bez osób prowadzących gospodarstwa indywidualne w rolnictwie.

a Excluding persons tending private farms in agriculture.

TABL. 1 (91). PODMIOTY GOSPODARKI NARODOWEJ <sup>a</sup> W REJESTRZE REGON W 2017 R. (cd.)

Stan w dniu 31 XII

ENTITIES OF THE NATIONAL ECONOMY <sup>a</sup> IN THE REGON REGISTER IN 2017 (cont.)

As of 31 XII

WYSZCZEGÓLNIENIE SPECIFICATION	Ogółem Grand total	Sektor publiczny Public sector	Sektor prywatny Private sector	Z liczby ogółem Of grand total number						osoby fizyczne prowadzące działalność gospodarczą natural persons conducting economic activity
				osoby prawne i jednostki organizacyjne niemające osobowości prawnej legal persons and organisational entities without legal personality						
				razem total	w tym of which					
					spółki handlowe commercial companies	spółki cywilne civil partnerships	spółdzielnie cooperatives	fundacje, stowarzyszenia i organizacje społeczne foundations, associations and social organisations	razem total	
				razem total	w tym z udziałem kapitału zagranicznego of which with foreign capital participation					
<b>PODREGION GDAŃSKI (cd.):</b>										
<b>SUBREGION (cont.):</b>										
<b>POWIATY (cd.):</b>										
<b>POWIATY (cont.):</b>										
<b>Kartuski (dok.) (cont.):</b>										
Gminy wiejskie:										
Rural gminas:										
Chmielno .....	719	17	699	115	50	4	11	2	23	604
Przodkowo .....	938	21	913	181	90	9	30	2	23	757
Sierakowice .....	1704	33	1664	245	106	10	44	3	26	1459
Somonino .....	856	24	831	148	50	6	26	-	31	708
Stężyca .....	912	31	877	178	48	4	34	1	45	734
Sulęcyno .....	383	17	365	73	15	-	14	2	18	310
<b>Nowodworski .....</b>	<b>4137</b>	<b>110</b>	<b>3999</b>	<b>822</b>	<b>191</b>	<b>21</b>	<b>189</b>	<b>20</b>	<b>145</b>	<b>3315</b>
Gmina miejska:										
Urban gmina:										
Krynica Morska .....	456	6	446	83	18	3	30	3	12	373
Gmina miejsko-wiejska:										
Urban-rural gmina:										
Nowy Dwór Gdański	1598	69	1521	380	83	8	79	8	64	1218
w tym miasto .....	1065	48	1016	270	56	6	62	8	44	795
of which city										
Gminy wiejskie:										
Rural gminas:										
Ostaszewo .....	276	9	262	72	24	2	7	1	12	204
Stegna .....	1281	18	1257	200	53	7	49	7	44	1081
Szututowo .....	526	8	513	87	13	1	24	1	13	439
<b>Pucki .....</b>	<b>12445</b>	<b>238</b>	<b>12166</b>	<b>2331</b>	<b>662</b>	<b>79</b>	<b>696</b>	<b>34</b>	<b>297</b>	<b>10114</b>
Gminy miejskie:										
Urban gminas:										
Hel .....	617	56	560	150	16	1	40	1	17	467
Puck .....	1407	66	1333	451	93	8	117	7	72	956
Gminy miejsko-wiejskie:										
Urban-rural gminas:										
Jastarnia .....	1106	15	1090	173	20	3	77	4	13	933
w tym miasto .....	803	9	793	110	15	2	54	2	11	693
of which city										
Władysławowo .....	3910	27	3872	575	150	13	249	7	65	3335
w tym miasto .....	2398	21	2372	354	97	11	150	7	40	2044
of which city										

a Bez osób prowadzących gospodarstwa indywidualne w rolnictwie.

a Excluding persons tending private farms in agriculture.

TABL. 1 (91). **PODMIOTY GOSPODARKI NARODOWEJ<sup>a</sup> W REJESTRZE REGON W 2017 R. (cd.)**

Stan w dniu 31 XII

ENTITIES OF THE NATIONAL ECONOMY<sup>a</sup> IN THE REGON REGISTER IN 2017 (cont.)

As of 31 XII

WYSZCZEGÓLNIENIE SPECIFICATION	Ogółem Grand total	Sektor publiczny Public sector	Sektor prywatny Private sector	Z liczby ogółem Of grand total number							osoby fizyczne prowadzące działalność gospodarczą natural persons conducting economic activity
				osoby prawne i jednostki organizacyjne niemające osobowości prawnej legal persons and organisational entities without legal personality							
				razem total	w tym of which						
					razem total	spółki handlowe commercial companies	spółki cywilne civil partnerships	spółdzielnie cooperatives	fundacje, stowarzyszenia i organizacje społeczne foundations, associations and social organisations		
<b>PODREGION GDAŃSKI (dok.):</b>											
<b>SUBREGION (cont.):</b>											
<b>POWIATY (dok.):</b>											
<b>POWIATS (cont.):</b>											
<b>Pucki (dok.) (cont.):</b>											
Gminy wiejskie:											
Rural gminas:											
Kosakowo .....	2137	15	2118	387	182	16	98	1	33	1750	
Krokowa .....	1059	33	1018	250	83	15	43	6	47	809	
Puck .....	2209	26	2175	345	118	23	72	8	50	1864	
<b>Wejherowski .....</b>	<b>23543</b>	<b>376</b>	<b>23060</b>	<b>4876</b>	<b>1689</b>	<b>217</b>	<b>1292</b>	<b>53</b>	<b>526</b>	<b>18667</b>	
Gminy miejskie:											
Urban gminas:											
Reda .....	3060	20	3027	568	224	25	141	6	48	2492	
Rumia .....	6141	65	6049	1283	465	64	383	13	105	4858	
Wejherowo .....	5831	183	5620	1574	466	42	433	21	153	4257	
Gminy wiejskie:											
Rural gminas:											
Choczewo .....	495	15	478	99	17	6	14	1	25	396	
Gniewino .....	507	18	488	145	39	10	17	3	28	362	
Linia .....	436	13	422	63	14	1	11	-	16	373	
Luzino .....	1432	15	1409	198	71	9	49	2	27	1234	
Łęczycze .....	914	18	890	156	45	10	35	2	25	758	
Szemud .....	1974	20	1941	372	179	29	92	3	43	1602	
Wejherowo .....	2753	9	2736	418	169	21	117	2	56	2335	
<b>PODREGION SŁUPSKI SUBREGION</b>	<b>37556</b>	<b>1482</b>	<b>35892</b>	<b>10615</b>	<b>2436</b>	<b>470</b>	<b>2842</b>	<b>146</b>	<b>1348</b>	<b>26941</b>	
<b>POWIATY: POWIATS:</b>											
<b>Bytowski .....</b>	<b>6822</b>	<b>196</b>	<b>6609</b>	<b>1667</b>	<b>333</b>	<b>65</b>	<b>304</b>	<b>32</b>	<b>327</b>	<b>5155</b>	
Gminy miejsko-wiejskie:											
Urban-rural gminas:											
Bytów .....	2570	65	2500	712	126	24	141	10	98	1858	
w tym miasto .....	1843	61	1778	613	100	19	116	9	80	1230	
of which city											
Miastko .....	1817	47	1765	439	97	20	89	9	65	1378	
w tym miasto .....	1125	29	1093	295	68	12	59	7	36	830	
of which city											

a Bez osób prowadzących gospodarstwa indywidualne w rolnictwie.

a Excluding persons tending private farms in agriculture.

TABL. 1 (91). PODMIOTY GOSPODARKI NARODOWEJ <sup>a</sup> W REJESTRZE REGON W 2017 R. (cd.)

Stan w dniu 31 XII

ENTITIES OF THE NATIONAL ECONOMY <sup>a</sup> IN THE REGON REGISTER IN 2017 (cont.)

As of 31 XII

WYSZCZEGÓLNIENIE SPECIFICATION	Ogółem Grand total	Sektor publiczny Public sector	Sektor prywatny Private sector	Z liczby ogółem Of grand total number							osoby fizyczne prowadzące działalność gospodarczą natural persons conducting economic activity
				osoby prawne i jednostki organizacyjne niemające osobowości prawnej legal persons and organisational entities without legal personality							
				razem total	w tym of which						
					spółki handlowe commercial companies	spółki cywilne civil partnerships	spółdzielnie cooperatives	fundacje, stowarzyszenia i organizacje społeczne foundations, associations and social organisations	razem total	w tym z udziałem kapitału zagranicznego of which with foreign capital participation	
<b>PODREGION SŁUPSKI (cd.):</b> <b>SUBREGION (cont.):</b> <b>POWIATY (cd.):</b> <b>POWIATS (cont.):</b> <b>Bytowski (dok.) (cont.):</b> Gminy wiejskie: Rural gminas:											
Borzytuchołm .....	236	9	227	49	14	3	6	2	14	187	
Czarna Dąbrówka .....	410	11	399	88	14	2	16	4	29	322	
Kolczygłowy .....	289	9	280	60	9	1	8	3	25	229	
Lipnica .....	364	17	346	74	14	1	11	-	22	290	
Parchowo .....	265	8	254	65	13	2	11	-	23	200	
Studzienice .....	285	9	275	59	18	1	9	-	14	226	
Trzebielino .....	303	11	292	52	16	4	7	1	12	251	
Tuchomie .....	283	10	271	69	12	7	6	3	25	214	
<b>Lęborski .....</b>	<b>8458</b>	<b>347</b>	<b>8087</b>	<b>2097</b>	<b>398</b>	<b>87</b>	<b>616</b>	<b>34</b>	<b>223</b>	<b>6361</b>	
Gminy miejskie: Urban gminas:											
Lębork .....	4546	279	4257	1389	248	51	393	15	111	3157	
Łeba .....	1287	8	1272	257	46	5	124	6	28	1030	
Gminy wiejskie: Rural gminas:											
Cewice .....	586	17	568	124	22	5	23	4	24	462	
Nowa Wieś Lęborska .....	1329	30	1295	231	55	20	61	8	33	1098	
Wicko .....	710	13	695	96	27	6	15	1	27	614	
<b>Słupski .....</b>	<b>9460</b>	<b>262</b>	<b>9143</b>	<b>2495</b>	<b>598</b>	<b>151</b>	<b>690</b>	<b>38</b>	<b>371</b>	<b>6965</b>	
Gmina miejska: Urban gmina:											
Ustka .....	2169	76	2085	652	122	26	232	11	61	1517	
Gmina miejsko-wiejska: Urban-rural gmina:											
Kępcice .....	767	39	725	207	28	8	37	4	29	560	
w tym miasto .....	315	20	294	86	9	2	16	4	9	229	
of which city											
Gminy wiejskie: Rural gminas:											
Damnica .....	352	19	333	89	19	9	12	3	20	263	
Dębica Kaszubska .....	774	20	749	216	36	8	54	4	53	558	
Główczyce .....	598	22	572	159	52	17	26	5	27	439	
Kobylnica .....	1442	13	1415	370	118	19	124	2	45	1072	
Potęgowo .....	432	11	419	113	38	16	26	3	25	319	

a Bez osób prowadzących gospodarstwa indywidualne w rolnictwie.

a Excluding persons tending private farms in agriculture.

TABL. 1 (91). **PODMIOTY GOSPODARKI NARODOWEJ<sup>a</sup> W REJESTRZE REGON W 2017 R. (cd.)**

Stan w dniu 31 XII

ENTITIES OF THE NATIONAL ECONOMY<sup>a</sup> IN THE REGON REGISTER IN 2017 (cont.)

As of 31 XII

WYSZCZEGÓLNIENIE SPECIFICATION	Ogółem Grand total	Sektor publiczny Public sector	Sektor prywatny Private sector	Z liczby ogółem Of grand total number							osoby fizyczne prowadzące działalność gospodarczą natural persons conducting economic activity
				osoby prawne i jednostki organizacyjne niemające osobowości prawnej legal persons and organisational entities without legal personality							
				razem total	w tym of which						
					razem total	w tym z udziałem kapitału zagranicznego of which with foreign capital participation	spółki handlowe commercial companies	spółki cywilne civil partnerships	spółdzielnie cooperatives	fundacje, stowarzyszenia i organizacje społeczne foundations, associations and social organisations	
<b>PODREGION SŁUPSKI (dok.):</b>											
<b>SUBREGION (cont.):</b>											
<b>POWIATY (dok.):</b>											
<b>POWIATS (cont.):</b>											
<b>Słupski (dok.) (cont.):</b>											
Gminy wiejskie (dok.):											
Rural gminas (cont.):											
Słupsk .....	1740	35	1693	390	122	31	77	4	57	1350	
Smoldzino .....	284	13	269	80	13	3	19	1	19	204	
Ustka .....	902	14	883	219	50	14	83	1	35	683	
<b>MIASTO NA PRAWACH POWIATU:</b>											
<b>CITY WITH POWIAT STATUS:</b>											
<b>Słupsk .....</b>	<b>12816</b>	<b>677</b>	<b>12053</b>	<b>4356</b>	<b>1107</b>	<b>167</b>	<b>1232</b>	<b>42</b>	<b>427</b>	<b>8460</b>	
<b>PODREGION STAROGARDZKI</b>	<b>40133</b>	<b>1580</b>	<b>38383</b>	<b>10503</b>	<b>2458</b>	<b>347</b>	<b>2132</b>	<b>198</b>	<b>1341</b>	<b>29630</b>	
<b>SUBREGION</b>											
<b>POWIATY: POWIATS:</b>											
<b>Kwidziński .....</b>	<b>7974</b>	<b>295</b>	<b>7643</b>	<b>2310</b>	<b>478</b>	<b>61</b>	<b>454</b>	<b>39</b>	<b>289</b>	<b>5664</b>	
Gmina miejska:											
Urban gmina:											
Kwidzyn .....	4507	180	4304	1527	341	47	313	20	155	2980	
Gmina miejsko-wiejska:											
Urban-rural gmina:											
Prabuty .....	1097	61	1033	303	35	3	48	9	31	794	
w tym miasto .....	838	57	780	260	27	2	42	8	20	578	
of which city											
Gminy wiejskie:											
Rural gminas:											
Gardeja .....	514	17	497	83	10	2	16	2	24	431	
Kwidzyn .....	1047	16	1028	235	65	7	53	2	39	812	
Ryjewo .....	492	14	476	106	14	1	13	3	27	386	
Sadlinki .....	317	7	305	56	13	1	11	3	13	261	
<b>Malborski .....</b>	<b>6434</b>	<b>361</b>	<b>6045</b>	<b>1898</b>	<b>343</b>	<b>53</b>	<b>431</b>	<b>27</b>	<b>209</b>	<b>4536</b>	
Gmina miejska:											
Urban gmina:											
Malbork .....	4511	262	4226	1357	248	37	346	11	139	3154	
Gmina miejsko-wiejska:											
Urban-rural gmina:											
Nowy Staw .....	588	60	526	231	29	8	21	7	21	357	
w tym miasto .....	407	59	347	196	15	1	16	4	15	211	
of which city											

a Bez osób prowadzących gospodarstwa indywidualne w rolnictwie.

a Excluding persons tending private farms in agriculture.

TABL. 1 (91). PODMIOTY GOSPODARKI NARODOWEJ <sup>a</sup> W REJESTRZE REGON W 2017 R. (cd.)

Stan w dniu 31 XII

ENTITIES OF THE NATIONAL ECONOMY <sup>a</sup> IN THE REGON REGISTER IN 2017 (cont.)

As of 31 XII

WYSZCZEGÓLNIENIE SPECIFICATION	Ogółem Grand total	Sektor publiczny Public sector	Sektor prywatny Private sector	Z liczby ogółem Of grand total number							osoby fizyczne prowadzące działalność gospodarczą natural persons conducting economic activity
				osoby prawne i jednostki organizacyjne niemające osobowości prawnej legal persons and organisational entities without legal personality							
				razem total	w tym of which						
					razem total	spółki handlowe commercial companies	w tym z udziałem kapitału zagranicznego of which with foreign capital participation	spółki cywilne civil partnerships	spółdzielnie cooperative	fundacje, stowarzyszenia i organizacje społeczne foundations, associations and social organisations	
<b>PODREGION STAROGARDZKI (cd.): SUBREGION (cont.): POWIATY (cd.): POWIATS (cont.): Malborski (dok.) (cont.): Gminy wiejskie: Rural gminas:</b>											
Lichnowy .....	281	12	269	68	15	4	10	2	15	213	
Malbork .....	445	5	440	90	21	1	31	1	10	355	
Miłoradz .....	257	11	245	64	13	-	6	2	11	193	
Stare Pole .....	352	11	339	88	17	3	17	4	13	264	
<b>Starogardzki .....</b>	<b>11747</b>	<b>365</b>	<b>11338</b>	<b>2465</b>	<b>648</b>	<b>81</b>	<b>545</b>	<b>42</b>	<b>360</b>	<b>9282</b>	
<b>Gminy miejskie: Urban gminas:</b>											
Skórcz .....	359	27	331	104	30	1	15	3	14	255	
Starogard Gdański ....	5328	137	5174	1159	324	48	316	14	130	4169	
<b>Gminy miejsko-wiejskie: Urban-rural gminas:</b>											
Czarna Woda .....	258	15	242	75	9	2	12	2	15	183	
w tym miasto .....	245	15	229	73	9	2	12	2	13	172	
of which city											
Skarszewy .....	1222	67	1146	290	85	4	42	8	44	932	
w tym miasto .....	676	46	625	181	56	2	31	5	15	495	
of which city											
<b>Gminy wiejskie: Rural gminas:</b>											
Bobowo .....	226	7	218	33	5	-	6	-	5	193	
Kaliska .....	436	10	425	70	16	4	9	2	14	366	
Lubichowo .....	448	12	435	73	9	3	13	2	18	375	
Osieczna .....	182	11	170	46	5	2	8	-	15	136	
Osiek .....	206	7	196	47	10	3	4	1	15	159	
Skórcz .....	252	10	240	60	14	-	9	1	11	192	
Smętowo Graniczne	317	13	304	75	15	1	6	2	15	242	
Starogard Gdański ....	1496	27	1466	248	79	10	54	5	38	1248	
Zblewo .....	1017	22	991	185	47	3	51	2	26	832	
<b>Sztumski .....</b>	<b>3351</b>	<b>176</b>	<b>3155</b>	<b>1036</b>	<b>211</b>	<b>34</b>	<b>153</b>	<b>33</b>	<b>161</b>	<b>2315</b>	
<b>Gminy miejsko-wiejskie: Urban-rural gminas:</b>											
Dzierżgoń .....	903	50	844	310	72	7	34	4	45	593	
w tym miasto .....	600	43	552	220	53	5	26	4	27	380	
of which city											
Sztum .....	1695	84	1604	515	99	16	87	22	83	1180	
w tym miasto .....	1026	62	961	331	58	8	59	13	47	695	
of which city											

a Bez osób prowadzących gospodarstwa indywidualne w rolnictwie.

a Excluding persons tending private farms in agriculture.

TABL. 1 (91). **PODMIOTY GOSPODARKI NARODOWEJ<sup>a</sup> W REJESTRZE REGON W 2017 R. (dok.)**

Stan w dniu 31 XII

ENTITIES OF THE NATIONAL ECONOMY<sup>a</sup> IN THE REGON REGISTER IN 2017 (cont.)

As of 31 XII

WYSZCZEGÓLNIENIE SPECIFICATION	Ogółem Grand total	Sektor publiczny Public sector	Sektor prywatny Private sector	Z liczby ogółem Of grand total number							osoby fizyczne prowadzące działalność gospodarczą natural persons conducting economic activity
				osoby prawne i jednostki organizacyjne niemające osobowości prawnej legal persons and organisational entities without legal personality							
				razem total	w tym of which						
					razem total	spółki handlowe commercial companies	spółki cywilne civil partnerships	spółdzielnie cooperatives	fundacje, stowarzyszenia i organizacje społeczne foundations, associations and social organisations	w tym z udziałem kapitału zagranicznego of which with foreign capital participation	
<b>PODREGION STAROGARDZKI (dok.): SUBREGION (cont.): POWIATY (dok.): POWIATS (cont.):</b>											
<b>Sztumski (dok.) (cont.):</b> Gminy wiejskie: Rural gminas:											
Mikołajki Pomorskie	188	12	175	50	11	6	4	3	9	138	
Stary Dzierżoń .....	229	13	216	64	11	-	16	1	12	165	
Stary Targ .....	336	17	316	97	18	5	12	3	12	239	
<b>Tczewski .....</b>	<b>10627</b>	<b>383</b>	<b>10202</b>	<b>2794</b>	<b>778</b>	<b>118</b>	<b>549</b>	<b>57</b>	<b>322</b>	<b>7833</b>	
Gmina miejska: Urban gmina:											
Tczew .....	5824	211	5594	1677	496	74	362	27	159	4147	
Gminy miejsko-wiejskie: Urban-rural gminas:											
Gniew .....	1254	50	1203	331	66	13	51	7	54	923	
w tym miasto .....	624	40	583	212	37	6	34	5	30	412	
of which city											
Pelplin .....	1350	71	1271	355	84	9	57	11	47	995	
w tym miasto .....	740	54	683	223	41	5	43	2	23	517	
of which city											
Gminy wiejskie: Rural gminas:											
Morzeszczyn .....	240	9	230	68	23	10	3	1	10	172	
Subkowy .....	477	14	460	100	27	1	16	3	20	377	
Tczew .....	1482	28	1444	263	82	11	60	8	32	1219	
<b>PODREGION TRÓJMIEJSKI .....</b>	<b>126974</b>	<b>2497</b>	<b>122252</b>	<b>46543</b>	<b>23225</b>	<b>3419</b>	<b>8380</b>	<b>409</b>	<b>3740</b>	<b>80431</b>	
<b>SUBREGION MIASTA NA PRAWACH POWIATU: CITIES WITH POWIAT STATUS:</b>											
<b>Gdańsk .....</b>	<b>77592</b>	<b>1805</b>	<b>74221</b>	<b>28132</b>	<b>13453</b>	<b>1926</b>	<b>4971</b>	<b>271</b>	<b>2286</b>	<b>49460</b>	
<b>Gdynia .....</b>	<b>40237</b>	<b>441</b>	<b>39230</b>	<b>13929</b>	<b>7602</b>	<b>1142</b>	<b>2765</b>	<b>99</b>	<b>1064</b>	<b>26308</b>	
<b>Sopot .....</b>	<b>9145</b>	<b>251</b>	<b>8801</b>	<b>4482</b>	<b>2170</b>	<b>351</b>	<b>644</b>	<b>39</b>	<b>390</b>	<b>4663</b>	

a Bez osób prowadzących gospodarstwa indywidualne w rolnictwie.

a Excluding persons tending private farms in agriculture.



TABL. 2 (92). **PODMIOTY GOSPODARKI NARODOWEJ<sup>a</sup> W REJESTRZE REGON WEDŁUG WYBRANYCH SEKCJI W 2017 R.**

Stan w dniu 31 XII

ENTITIES OF THE NATIONAL ECONOMY<sup>a</sup> IN THE REGON REGISTER BY SELECTED SECTIONS IN 2017

As of 31 XII

WYSZCZEGÓLNIENIE SPECIFICATION	Ogółem Grand total	W tym Of which									
		rolnictwo, leśnictwo, łowiectwo i rybactwo agriculture, forestry and fishing	przemysł industry		budownictwo con- struction	handel; napra- wa pojazdów samo- chodowych <sup>Δ</sup> trade; repair of motor ve- hicles <sup>Δ</sup>	trans- port i gos- podarka maga- zynowa trans- porta- tion and storage	zakwa- terowa- nie i gos- tronomia <sup>Δ</sup> accom- moda- tion and cater- ing <sup>Δ</sup>	infor- macja i komu- nikacja informa- tion and com- muni- cation	ob- sługa rynku nieru- chomo- ści <sup>Δ</sup> real estate acti- vities	dzia- łalność profes- jonal- na, na- ukowa i techn- iczna profes- sional, scien- tific and techni- cal acti- vities
			razem total	w tym prze- twór- stwo prze- mysło- we of which manu- fac- turing							
<b>WOJEWÓDZTWO VOIVODSHIP</b>	<b>293704</b>	<b>4380</b>	<b>32632</b>	<b>30823</b>	<b>37528</b>	<b>57701</b>	<b>18921</b>	<b>15399</b>	<b>9426</b>	<b>21870</b>	<b>28918</b>
<b>PODREGION CHOJNICKI SUBREGION</b>	<b>20159</b>	<b>678</b>	<b>2264</b>	<b>2145</b>	<b>3539</b>	<b>4380</b>	<b>1304</b>	<b>574</b>	<b>283</b>	<b>1058</b>	<b>1304</b>
<b>POWIATY: POWIATS:</b>											
<b>Chojnicki .....</b>	<b>8757</b>	<b>273</b>	<b>1049</b>	<b>1008</b>	<b>1427</b>	<b>2063</b>	<b>494</b>	<b>253</b>	<b>137</b>	<b>429</b>	<b>637</b>
Gmina miejska: Urban gmina:											
Chojnice .....	3986	18	387	371	504	987	236	88	84	284	361
Gminy miejsko-wiejskie: Urban-rural gminas:											
Brusy .....	1206	105	189	182	281	242	65	34	16	7	50
w tym miasto .....	587	14	79	76	121	158	37	15	15	5	29
of which city											
Czersk .....	1896	69	292	284	342	511	95	52	20	79	97
w tym miasto .....	1019	8	144	140	170	301	54	20	14	66	57
of which city											
Gminy wiejskie: Rural gminas:											
Chojnice .....	1517	68	168	159	268	288	92	75	17	58	124
Konarzyny .....	152	13	13	12	32	35	6	4	-	1	5
<b>Człuchowski .....</b>	<b>5184</b>	<b>271</b>	<b>493</b>	<b>449</b>	<b>700</b>	<b>1203</b>	<b>311</b>	<b>121</b>	<b>66</b>	<b>432</b>	<b>313</b>
Gmina miejska: Urban gmina:											
Człuchów .....	2132	25	167	163	251	550	127	64	34	161	163
Gminy miejsko-wiejskie: Urban-rural gminas:											
Czarne .....	647	37	63	49	68	150	34	6	5	126	26
w tym miasto .....	496	10	50	38	46	121	20	5	4	115	18
of which city											
Debrzno .....	695	34	63	54	110	162	27	16	7	84	25
w tym miasto .....	474	7	32	31	66	117	18	11	7	76	17
of which city											
Gminy wiejskie: Rural gminas:											
Człuchów .....	758	56	97	89	129	170	57	7	10	18	56
Koczała .....	236	49	24	23	33	34	17	4	3	16	5
Przechlewo .....	461	36	44	40	73	88	30	15	5	26	26
Rzeczzenica .....	255	34	35	31	36	49	19	9	2	1	12
<b>Kościerski .....</b>	<b>6218</b>	<b>134</b>	<b>722</b>	<b>688</b>	<b>1412</b>	<b>1114</b>	<b>499</b>	<b>200</b>	<b>80</b>	<b>197</b>	<b>354</b>
Gmina miejska: Urban gmina:											
Kościerzyna .....	2585	15	221	210	456	525	216	62	44	152	207
Gminy wiejskie: Rural gminas:											
Dziemiany .....	298	9	45	44	91	40	24	11	4	6	9
Karsin .....	426	20	66	62	92	70	27	29	5	5	15

a Bez osób prowadzących gospodarstwa indywidualne w rolnictwie.

a Excluding persons tending private farms in agriculture.

TABL. 2 (92). **PODMIOTY GOSPODARKI NARODOWEJ<sup>a</sup> W REJESTRZE REGON WEDŁUG WYBRANYCH SEKCJI W 2017 R. (cd.)**

Stan w dniu 31 XII

ENTITIES OF THE NATIONAL ECONOMY<sup>a</sup> IN THE REGON REGISTER BY SELECTED SECTIONS IN 2017 (cont.)

As of 31 XII

WYSZCZEGÓLNIENIE SPECIFICATION	Ogółem Grand total	W tym Of which									
		rolnictwo, leśnictwo, łowiectwo i rybactwo agriculture, forestry and fishing	przemysł industry		budownictwo con- struction	handel; napra- wa pojazdów samo- chodowych <sup>Δ</sup> trade; repair of motor ve- hicles <sup>Δ</sup>	trans- port i go- spo- darka maga- zynowa trans- porta- tion and storage	zakwa- terowa- nie i ga- strono- mia <sup>Δ</sup> accom- moda- tion and cater- ing <sup>Δ</sup>	infor- macja i komu- nikacja infor- mation and com- muni- cation	ob- sługa ryнку nieru- chomo- ści <sup>Δ</sup> real estate acti- vities	dzia- lność profe- sional- na, nau- kowa i techn- iczna profes- sional, scien- tific and techni- cal acti- vities
			razem total	w tym prze- twór- stwo prze- mysło- we of which manu- fac- turing							
<b>PODREGION CHOJNICKI (dok.): SUBREGION (cont.): POWIATY (dok.): POWIATS (cont.):</b>											
<b>Kościerski (dok.) (cont.): Gminy wiejskie: Rural gminas:</b>											
Kościerzyna .....	1309	26	176	166	335	204	129	52	8	14	69
Liniewo .....	323	17	59	57	78	63	16	4	5	8	5
Lipusz .....	298	10	36	35	76	45	35	10	3	4	17
Nowa Karczma .....	479	14	62	59	144	82	26	11	6	5	16
Stara Kiszewa .....	500	23	57	55	140	85	26	21	5	3	16
<b>PODREGION GDAŃSKI SUBREGION POWIATY: POWIATS:</b>	<b>68882</b>	<b>1206</b>	<b>9297</b>	<b>8870</b>	<b>11385</b>	<b>12903</b>	<b>4275</b>	<b>6808</b>	<b>1495</b>	<b>2761</b>	<b>5050</b>
<b>Gdański .....</b>	<b>14671</b>	<b>165</b>	<b>2153</b>	<b>2064</b>	<b>2069</b>	<b>2920</b>	<b>1280</b>	<b>349</b>	<b>418</b>	<b>835</b>	<b>1355</b>
<b>Gmina miejska: Urban gmina:</b>											
Pruszcz Gdański .....	4421	12	588	566	568	979	395	92	124	315	415
<b>Gminy wiejskie: Rural gminas:</b>											
Cedry Wielkie .....	568	27	110	106	83	107	59	19	4	15	24
Kolbudy .....	2471	17	331	311	313	432	151	71	94	195	293
Pruszcz Gdański .....	4314	34	575	550	551	865	427	110	137	257	449
Przywidz .....	555	28	104	100	111	107	40	18	6	6	28
Pszczółki .....	1072	4	204	201	201	192	99	15	34	22	83
Suchy Dąb .....	382	10	102	98	57	69	35	3	2	6	12
Trąbki Wielkie .....	888	33	139	132	185	169	74	21	17	19	51
<b>Kartuski .....</b>	<b>14086</b>	<b>373</b>	<b>1928</b>	<b>1795</b>	<b>3284</b>	<b>2739</b>	<b>808</b>	<b>413</b>	<b>275</b>	<b>288</b>	<b>1045</b>
<b>Gminy miejsko-wiejskie: Urban-rural gminas:</b>											
Kartuzy .....	3637	101	405	391	831	742	174	95	67	126	266
w tym miasto .....	1839	35	181	174	297	414	72	47	43	105	169
of which city											
Żukowo .....	4937	85	776	734	768	968	361	115	141	117	534
w tym miasto .....	933	14	142	126	133	199	77	20	11	14	81
of which city											
<b>Gminy wiejskie: Rural gminas:</b>											
Chmielno .....	719	26	109	95	191	135	25	43	9	7	38
Przodkowo .....	938	20	142	136	239	207	48	12	10	8	76
Sierakowice .....	1704	84	240	204	570	338	66	43	15	21	60
Somonino .....	856	23	94	89	307	137	50	41	10	5	25
Stężycza .....	912	22	122	113	256	147	62	47	15	4	37
Sulęczyño .....	383	12	40	33	122	65	22	17	8	-	9

a Bez osób prowadzących gospodarstwa indywidualne w rolnictwie.

a Excluding persons tending private farms in agriculture.

TABL. 2 (92). **PODMIOTY GOSPODARKI NARODOWEJ<sup>a</sup> W REJESTRZE REGON WEDŁUG WYBRANYCH SEKCJI W 2017 R. (cd.)**

Stan w dniu 31 XII

ENTITIES OF THE NATIONAL ECONOMY<sup>a</sup> IN THE REGON REGISTER BY SELECTED SECTIONS IN 2017 (cont.)

As of 31 XII

WYSZCZEGÓLNIENIE SPECIFICATION	Ogółem Grand total	W tym Of which									
		rolnictwo, leśnictwo, łowiectwo i rybactwo agriculture, forestry and fishing	przemysł industry		budownictwo con- struction	handel; napra- wa pojazdów samo- chodowych <sup>Δ</sup> trade; repair of motor ve- hicles <sup>Δ</sup>	trans- port i go- spo- darka maga- zynowa trans- porta- tion and storage	zakwa- terowa- nie i ga- strono- mia <sup>Δ</sup> accom- moda- tion and cater- ing <sup>Δ</sup>	infor- macja i komu- nikacja infor- mation and com- muni- cation	ob- sługa rynkowa nieru- chomo- ści <sup>Δ</sup> real estate acti- vities	dzia- łalność profes- jonal- na, na- ukowa i tech- niczna profes- sional, scien- tific and tech- nical acti- vities
			razem total	w tym prze- twór- stwo prze- mysło- we of which manu- fac- turing							
<b>PODREGION GDAŃSKI (cd.): SUBREGION (cont.): POWIATY (cd.): POWIATS (cont.):</b>											
<b>Nowodworski .....</b>	<b>4137</b>	<b>152</b>	<b>506</b>	<b>477</b>	<b>523</b>	<b>726</b>	<b>205</b>	<b>840</b>	<b>50</b>	<b>151</b>	<b>179</b>
Gmina miejska: Urban gmina:											
Krynica Morska .....	456	41	14	10	17	61	11	236	4	8	7
Gmina miejsko-wiejska: Urban-rural gmina:											
Nowy Dwór Gdański w tym miasto .....	1598 1065	34 9	201 124	192 116	230 130	359 267	111 67	63 46	21 17	84 62	85 55
of which city											
Gminy wiejskie: Rural gminas:											
Ostaszewo .....	276	10	83	79	43	38	11	-	2	6	16
Stegna .....	1281	32	161	152	168	200	52	379	16	28	48
Sztutowo .....	526	35	47	44	65	68	20	162	7	25	23
<b>Pucki .....</b>	<b>12445</b>	<b>316</b>	<b>1095</b>	<b>1047</b>	<b>1256</b>	<b>1775</b>	<b>602</b>	<b>4256</b>	<b>170</b>	<b>433</b>	<b>633</b>
Gminy miejskie: Urban gminas:											
Hel .....	617	34	19	14	22	122	50	179	8	59	9
Puck .....	1407	7	133	129	133	270	70	199	25	98	126
Gminy miejsko-wiejskie: Urban-rural gminas:											
Jastarnia .....	1106	95	25	23	23	96	17	713	5	46	9
w tym miasto .....	803	63	21	19	17	69	14	534	4	16	5
of which city											
Władysławowo .....	3910	67	133	120	205	378	119	2441	30	85	98
w tym miasto .....	2398	42	96	87	149	249	79	1378	22	53	74
of which city											
Gminy wiejskie: Rural gminas:											
Kosakowo .....	2137	25	279	276	247	401	161	192	60	85	237
Krokowa .....	1059	37	124	117	174	121	36	299	17	24	32
Puck .....	2209	51	382	368	452	387	149	233	25	36	122
<b>Wejherowski .....</b>	<b>23543</b>	<b>200</b>	<b>3615</b>	<b>3487</b>	<b>4253</b>	<b>4743</b>	<b>1380</b>	<b>950</b>	<b>582</b>	<b>1054</b>	<b>1838</b>
Gminy miejskie: Urban gminas:											
Reda .....	3060	7	498	489	492	600	201	124	96	138	269
Rumia .....	6141	21	933	916	808	1280	442	198	203	309	567
Wejherowo .....	5831	17	782	761	962	1194	270	283	139	455	463
Gminy wiejskie: Rural gminas:											
Choczewo .....	495	19	76	68	96	85	16	73	3	11	12
Gniewino .....	507	18	64	54	122	68	24	27	5	26	19
Linia .....	436	5	82	76	171	66	18	5	2	2	8
Luzino .....	1432	17	214	206	403	309	55	47	26	17	83

a Bez osób prowadzących gospodarstwa indywidualne w rolnictwie.

a Excluding persons tending private farms in agriculture.

TABL. 2 (92). **PODMIOTY GOSPODARKI NARODOWEJ<sup>a</sup> W REJESTRZE REGON WEDŁUG WYBRANYCH SEKCJI W 2017 R. (cd.)**

Stan w dniu 31 XII

ENTITIES OF THE NATIONAL ECONOMY<sup>a</sup> IN THE REGON REGISTER BY SELECTED SECTIONS IN 2017 (cont.)

As of 31 XII

WYSZCZEGÓLNIENIE SPECIFICATION	Ogółem Grand total	W tym Of which									
		rolnictwo, leśnictwo, łowiectwo i rybactwo agriculture, forestry and fishing	przemysł industry		budownictwo con- struction	handel; naprawa pojazdów samo- chodowych <sup>Δ</sup> trade; repair of motor ve- hicles <sup>Δ</sup>	transport i go- spo- darka maga- zynowa trans- porta- tion and storage	zakwa- terowa- nie i ga- stronomia <sup>Δ</sup> accom- moda- tion and cater- ing <sup>Δ</sup>	infor- macja i komu- nikacja infor- mation and com- muni- cation	ob- sługa rynku nieru- chomo- ści <sup>Δ</sup> real estate acti- vities	dzia- lność profes- jona- lna, na- ukowa i techn- iczna profes- sional, scien- tific and techni- cal acti- vities
			razem total	w tym prze- twór- stwo prze- myslo- we of which manu- fac- turing							
<b>PODREGION GDAŃSKI (dok.): SUBREGION (cont.):</b>											
<b>POWIATY (dok.): POWIATS (cont.):</b>											
<b>Wejherowski (dok.) (cont.): Gminy wiejskie (dok.): Rural gminas (cont.):</b>											
Łęczycze .....	914	29	169	158	299	148	47	26	15	15	19
Szemud .....	1974	33	337	323	318	410	143	58	46	32	183
Wejherowo .....	2753	34	460	436	582	583	164	109	47	49	215
<b>PODREGION SŁUPSKI SUBREGION</b>	<b>37556</b>	<b>1361</b>	<b>3864</b>	<b>3530</b>	<b>4778</b>	<b>7977</b>	<b>2159</b>	<b>2894</b>	<b>633</b>	<b>3069</b>	<b>2483</b>
<b>POWIATY: POWIATS:</b>											
<b>Bytowski .....</b>	<b>6822</b>	<b>396</b>	<b>895</b>	<b>828</b>	<b>1265</b>	<b>1272</b>	<b>369</b>	<b>160</b>	<b>71</b>	<b>419</b>	<b>398</b>
<b>Gminy miejsko-wiejskie: Urban-rural gminas:</b>											
Bytów .....	2570	46	305	295	420	500	114	50	36	270	223
w tym miasto .....	1843	21	203	199	269	373	79	31	26	240	154
of which city											
Miastko .....	1817	112	245	227	255	388	126	41	20	124	95
w tym miasto .....	1125	25	131	124	159	262	76	24	17	92	65
of which city											
<b>Gminy wiejskie: Rural gminas:</b>											
Borzytucho .....	236	19	54	53	53	32	11	2	1	1	9
Czarna Dąbrówka .....	410	37	37	25	121	71	16	16	2	5	6
Kołczygłowy .....	289	30	46	42	61	42	16	5	2	5	16
Lipnica .....	364	41	44	36	88	60	16	14	5	1	12
Parchowo .....	265	26	41	34	56	40	18	6	1	2	9
Studzienice .....	285	27	33	31	63	43	14	14	1	5	12
Trzebielino .....	303	37	38	35	75	61	20	7	2	-	7
Tuchomie .....	283	21	52	50	73	35	18	5	1	6	9
<b>Łębski .....</b>	<b>8458</b>	<b>233</b>	<b>920</b>	<b>854</b>	<b>1251</b>	<b>1760</b>	<b>433</b>	<b>1093</b>	<b>116</b>	<b>645</b>	<b>453</b>
<b>Gminy miejskie: Urban gminas:</b>											
Łębork .....	4546	54	526	500	627	1078	221	199	78	526	322
Łeba .....	1287	38	54	45	46	184	58	697	13	36	27
<b>Gminy wiejskie: Rural gminas:</b>											
Cewice .....	586	41	56	51	162	98	21	17	7	22	19
Nowa Wieś Łębska .....	1329	60	210	196	282	276	93	46	13	51	65
Wicko .....	710	40	74	62	134	124	40	134	5	10	20
<b>Słupski .....</b>	<b>9460</b>	<b>621</b>	<b>1009</b>	<b>919</b>	<b>1145</b>	<b>1927</b>	<b>556</b>	<b>1012</b>	<b>111</b>	<b>539</b>	<b>519</b>
<b>Gmina miejska: Urban gmina:</b>											
Ustka .....	2169	87	151	142	131	399	114	559	20	206	103
<b>Gmina miejsko-wiejska: Urban-rural gmina:</b>											
Kępice .....	767	89	89	80	108	138	41	25	6	72	34
w tym miasto .....	315	16	28	22	54	57	19	10	4	29	16
of which city											

a Bez osób prowadzących gospodarstwa indywidualne w rolnictwie.

a Excluding persons tending private farms in agriculture.

TABL. 2 (92). **PODMIOTY GOSPODARKI NARODOWEJ<sup>a</sup> W REJESTRZE REGON WEDŁUG WYBRANYCH SEKCJI W 2017 R. (cd.)**

Stan w dniu 31 XII

ENTITIES OF THE NATIONAL ECONOMY<sup>a</sup> IN THE REGON REGISTER BY SELECTED SECTIONS IN 2017 (cont.)

As of 31 XII

WYSZCZEGÓLNIENIE SPECIFICATION	Ogółem Grand total	W tym Of which									
		rolnictwo, leśnictwo, łowiectwo i rybactwo agri- culture, forestry and fishing	przemysł industry		budownictwo con- struction	handel; napra- wa pojazdów samo- chodowych <sup>Δ</sup> trade; repair of motor ve- hicles <sup>Δ</sup>	trans- port i go- spo- darka maga- zynowa trans- porta- tion and storage	zakwa- terowa- nie i ga- stronomia <sup>Δ</sup> accom- moda- tion and cater- ing <sup>Δ</sup>	informa- cja i komu- nikacja informa- tion and com- muni- cation	ob- sługa rynku nieru- chomo- ści <sup>Δ</sup> real estate acti- vities	dzia- łalność profes- jonal- na, na- ukowa i techn- iczna profes- sional, scien- tific and techni- cal acti- vities
			razem total	w tym prze- twór- stwo prze- mysło- we of which manu- fac- turing							
<b>PODREGION SŁUPSKI (dok.): SUBREGION (cont.): POWIATY (dok.): POWIATS (cont.): Słupski (dok.) (cont.): Gminy wiejskie: Rural gminas:</b>											
Damnica .....	352	29	36	35	57	76	23	10	2	13	19
Dębica Kaszubska .....	774	76	87	73	126	148	37	22	8	38	34
Główczyce .....	598	63	80	65	112	122	41	15	2	10	20
Kobylnica .....	1442	76	188	179	187	381	85	53	20	62	98
Potęgowo .....	432	36	49	37	85	92	45	15	5	10	19
Słupsk .....	1740	69	225	210	209	368	121	62	35	92	135
Smoldzino .....	284	20	32	28	40	47	17	31	5	6	5
Ustka .....	902	76	72	70	90	156	32	220	8	30	52
<b>MIASTO NA PRAWACH POWIATU: CITY WITH POWIAT STATUS:</b>											
<b>Słupsk .....</b>	<b>12816</b>	<b>111</b>	<b>1040</b>	<b>929</b>	<b>1117</b>	<b>3018</b>	<b>801</b>	<b>629</b>	<b>335</b>	<b>1466</b>	<b>1113</b>
<b>PODREGION STARO- GARDZKI .....</b>	<b>40133</b>	<b>776</b>	<b>4455</b>	<b>4222</b>	<b>6190</b>	<b>9185</b>	<b>2847</b>	<b>967</b>	<b>634</b>	<b>3050</b>	<b>2631</b>
<b>SUBREGION POWIATY: POWIATS:</b>											
<b>Kwidzyński .....</b>	<b>7974</b>	<b>158</b>	<b>820</b>	<b>776</b>	<b>837</b>	<b>1765</b>	<b>788</b>	<b>204</b>	<b>129</b>	<b>805</b>	<b>529</b>
Gmina miejska: Urban gmina:											
Kwidzyn .....	4507	28	413	390	363	990	421	119	91	567	366
Gmina miejsko-wiejska: Urban-rural gmina:											
Prabuty .....	1097	34	115	106	151	261	63	24	12	148	43
w tym miasto of which city	838	6	88	80	105	208	43	17	8	138	35
Gminy wiejskie: Rural gminas:											
Gardeja .....	514	44	58	57	73	121	60	21	4	7	26
Kwidzyn .....	1047	21	145	137	122	213	150	21	12	58	67
Ryjewo .....	492	21	48	47	79	118	60	13	6	20	13
Sadlinki .....	317	10	41	39	49	62	34	6	4	5	14
<b>Malborski .....</b>	<b>6434</b>	<b>98</b>	<b>707</b>	<b>667</b>	<b>827</b>	<b>1421</b>	<b>397</b>	<b>190</b>	<b>78</b>	<b>713</b>	<b>443</b>
Gmina miejska: Urban gmina:											
Malbork .....	4511	21	436	414	539	1010	252	148	61	520	351
Gmina miejsko-wiejska: Urban-rural gmina:											
Nowy Staw .....	588	14	73	64	72	104	46	7	3	136	29
w tym miasto of which city	407	4	41	34	42	69	26	2	1	128	23

a Bez osób prowadzących gospodarstwa indywidualne w rolnictwie.

a Excluding persons tending private farms in agriculture.

TABL. 2 (92). **PODMIOTY GOSPODARKI NARODOWEJ<sup>a</sup> W REJESTRZE REGON WEDŁUG WYBRANYCH SEKCJI W 2017 R. (cd.)**

Stan w dniu 31 XII

ENTITIES OF THE NATIONAL ECONOMY<sup>a</sup> IN THE REGON REGISTER BY SELECTED SECTIONS IN 2017 (cont.)

As of 31 XII

WYSZCZEGÓLNIENIE SPECIFICATION	Ogółem Grand total	W tym Of which									
		rolnictwo, leśnictwo, łowiectwo i rybactwo agriculture, forestry and fishing	przemysł industry		budownictwo con- struction	handel; naprawa pojazdów samochodowych <sup>Δ</sup> trade; repair of motor vehicles <sup>Δ</sup>	transport i gospodarka magazynowa transportation and storage	zakwaterowanie i gastronomia <sup>Δ</sup> accommodation and catering <sup>Δ</sup>	informacja i komunikacja information and communication	obsługa rynku nieruchomości <sup>Δ</sup> real estate activities	działalność profesjonalna, naukowa i techniczna professional, scientific and technical activities
			razem total	w tym przetwórstwo przemysłowe of which manufacturing							
<b>PODREGION STAROGARDZKI (cd.):</b> <b>SUBREGION (cont.):</b> <b>POWIATY (cd.):</b> <b>POWIATS (cont.):</b>											
<b>Malborski (dok.) (cont.):</b> Gminy wiejskie: Rural gminas:											
Lichnowy .....	281	10	51	51	51	61	18	6	1	13	10
Malbork .....	445	24	62	55	53	121	31	18	7	13	25
Miloradz .....	257	13	36	34	53	38	23	3	1	14	9
Stare Pole .....	352	16	49	49	59	87	27	8	5	17	19
<b>Starogardzki .....</b>	<b>11747</b>	<b>272</b>	<b>1269</b>	<b>1211</b>	<b>2127</b>	<b>3137</b>	<b>758</b>	<b>249</b>	<b>169</b>	<b>423</b>	<b>714</b>
Gminy miejskie: Urban gminas:											
Skórcz .....	359	5	37	33	62	83	34	7	5	20	23
Starogard Gdański ....	5328	37	488	470	744	1634	335	103	101	245	407
Gminy miejsko-wiejskie: Urban-rural gminas:											
Czarna Woda .....	258	7	27	23	63	46	14	4	1	21	13
w tym miasto .....	245	6	26	22	58	44	14	4	1	21	13
of which city											
Skarszewy .....	1222	25	161	150	316	243	77	25	13	61	48
w tym miasto .....	676	2	83	76	180	136	44	10	8	53	31
of which city											
Gminy wiejskie: Rural gminas:											
Bobowo .....	226	4	28	28	44	71	11	5	1	4	6
Kaliska .....	436	31	53	52	100	96	32	11	7	4	16
Lubichowo .....	448	23	42	38	93	110	28	15	4	1	24
Osieczna .....	182	13	31	30	42	29	9	2	1	-	5
Osiek .....	206	30	24	24	24	32	13	5	4	2	8
Skórcz .....	252	17	46	46	50	52	14	3	-	6	4
Smętowo Graniczne	317	10	44	43	61	74	19	9	1	5	11
Starogard Gdański ....	1496	34	157	148	288	417	109	39	19	26	95
Zblewo .....	1017	36	131	126	240	250	63	21	12	28	54
<b>Sztumski .....</b>	<b>3351</b>	<b>123</b>	<b>345</b>	<b>319</b>	<b>599</b>	<b>668</b>	<b>155</b>	<b>81</b>	<b>44</b>	<b>327</b>	<b>164</b>
Gminy miejsko-wiejskie: Urban-rural gminas:											
Dzierżgoń .....	903	32	94	87	205	170	38	15	9	122	34
w tym miasto .....	600	9	64	58	130	120	28	11	7	90	24
of which city											
Sztum .....	1695	28	163	152	233	339	79	53	32	155	108
w tym miasto .....	1026	4	84	77	135	206	39	32	22	126	71
of which city											

a Bez osób prowadzących gospodarstwa indywidualne w rolnictwie.

a Excluding persons tending private farms in agriculture.

TABL. 2 (92). **PODMIOTY GOSPODARKI NARODOWEJ<sup>a</sup> W REJESTRZE REGON WEDŁUG WYBRANYCH SEKCJI W 2017 R. (dok.)**

Stan w dniu 31 XII

ENTITIES OF THE NATIONAL ECONOMY<sup>a</sup> IN THE REGON REGISTER BY SELECTED SECTIONS IN 2017 (cont.)

As of 31 XII

WYSZCZEGÓLNIENIE SPECIFICATION	Ogółem Grand total	W tym Of which									
		rolnictwo, leśnictwo, łowiectwo i rybactwo agriculture, forestry and fishing	przemysł industry		budownictwo con- struction	handel; napra- wa pojazdów samo- chodowych <sup>Δ</sup> trade; repair of motor ve- hicles <sup>Δ</sup>	trans- port i gos- podarka maga- zynowa transporta- tion and storage	zakwa- terowa- nie i gos- tronomia <sup>Δ</sup> accom- moda- tion and cater- ing <sup>Δ</sup>	informa- cja i komu- nikacja informa- tion and com- muni- cation	ob- sługa ryнку nieru- chomo- ści <sup>Δ</sup> real estate acti- vities	dzia- łalność profes- jonal- na, na- ukowa i techn- iczna profes- sional, scien- tific and techni- cal acti- vities
			razem total	w tym prze- twór- stwo prze- mysłowe of which manu- fac- turing							
<b>PODREGION STARO- GARDZKI (dok.): SUBREGION (cont.): POWIATY (dok.): POWIATS (cont.):</b>											
<b>Sztumski (dok.) (cont.):</b>											
Gminy wiejskie:											
Rural gminas:											
Mikołajki Pomorskie	188	16	24	22	31	46	7	3	1	9	7
Stary Dzierżoń .....	229	32	21	16	52	60	5	4	1	7	2
Stary Targ .....	336	15	43	42	78	53	26	6	1	34	13
<b>Tczewski .....</b>	<b>10627</b>	<b>125</b>	<b>1314</b>	<b>1249</b>	<b>1800</b>	<b>2194</b>	<b>749</b>	<b>243</b>	<b>214</b>	<b>782</b>	<b>781</b>
Gmina miejska:											
Urban gmina:											
Tczew .....	5824	15	659	630	802	1199	379	141	142	535	514
Gminy miejsko-wiejskie:											
Urban-rural gminas:											
Gniew .....	1254	26	176	168	259	268	84	27	15	102	51
w tym miasto .....	624	5	84	80	101	143	25	11	9	85	31
of which city											
Pelplin .....	1350	29	175	161	318	272	105	18	22	96	62
w tym miasto .....	740	1	93	86	146	167	48	9	15	79	35
of which city											
Gminy wiejskie:											
Rural gminas:											
Morzeszczyń .....	240	16	49	44	32	51	13	3	-	11	10
Subkowy .....	477	10	73	71	116	84	39	7	6	6	23
Tczew .....	1482	29	182	175	273	320	129	47	29	32	121
<b>PODREGION TRÓJMIEJSKI .....</b>	<b>126974</b>	<b>359</b>	<b>12752</b>	<b>12056</b>	<b>11636</b>	<b>23256</b>	<b>8336</b>	<b>4156</b>	<b>6381</b>	<b>11932</b>	<b>17450</b>
<b>SUBREGION MIASTA NA PRAWACH POWIATU: CITIES WITH POWIAT STATUS:</b>											
Gdańsk .....	77592	204	7591	7155	7306	13926	4929	2274	4188	7631	10705
Gdynia .....	40237	135	4474	4257	3625	7778	3004	1387	1830	2865	5406
Sopot .....	9145	20	687	644	705	1552	403	495	363	1436	1339

a Bez osób prowadzących gospodarstwa indywidualne w rolnictwie.

a Excluding persons tending private farms in agriculture.

TABL. 3 (93). SPÓŁKI HANDLOWE WEDŁUG FORM PRAWNYCH W 2017 R.

Stan w dniu 31 XII

COMMERCIAL COMPANIES BY LEGAL STATUS IN 2017

As of 31 XII

WYSZCZEGÓLNIENIE SPECIFICATION	Ogółem Grand total	Spółki kapitałowe Companies			Spółki osobowe <sup>a</sup> Partnerships <sup>a</sup>		
		razem total	akcyjne joint stock	z ogra- niczoną odpo- wiedzial- nością with limited liability	razem total	w tym of which	
						jawne unlimited	koman- dytowe limited
<b>WOJEWÓDZTWO VOIVODSHIP</b>	<b>34613</b>	<b>30474</b>	<b>865</b>	<b>29609</b>	<b>4139</b>	<b>1823</b>	<b>1947</b>
<b>Podregion chojnicki .... Subregion</b>	<b>1075</b>	<b>919</b>	<b>19</b>	<b>900</b>	<b>156</b>	<b>96</b>	<b>53</b>
Powiaty: Powiats:							
chojnicki .....	512	432	10	422	80	45	29
człuchowski .....	241	209	2	207	32	30	2
kościerski .....	322	278	7	271	44	21	22
<b>Podregion gdański .....</b>	<b>5419</b>	<b>4613</b>	<b>73</b>	<b>4540</b>	<b>806</b>	<b>397</b>	<b>370</b>
<b>Subregion</b>							
Powiaty: Powiats:							
gdański .....	1602	1351	30	1321	251	128	112
kartuski .....	1275	1094	13	1081	181	78	101
nowodworski .....	191	165	1	164	26	13	11
pucki .....	662	554	11	543	108	61	41
wejherowski .....	1689	1449	18	1431	240	117	105
<b>Podregion słupski .....</b>	<b>2436</b>	<b>2126</b>	<b>37</b>	<b>2089</b>	<b>310</b>	<b>213</b>	<b>84</b>
<b>Subregion</b>							
Powiaty: Powiats:							
bytowski .....	333	280	9	271	53	32	16
łęborski .....	398	345	6	339	53	34	16
słupski .....	598	535	7	528	63	50	12
Miasto na prawach powiatu: City with powiat status:							
Słupsk .....	1107	966	15	951	141	97	40
<b>Podregion starogardzki</b>	<b>2458</b>	<b>2116</b>	<b>49</b>	<b>2067</b>	<b>342</b>	<b>207</b>	<b>107</b>
<b>Subregion</b>							
Powiaty: Powiats:							
kwidzyński .....	478	409	3	406	69	52	13
malborski .....	343	294	8	286	49	42	7
starogardzki .....	648	541	15	526	107	55	38
sztumski .....	211	192	3	189	19	12	6
tczewski .....	778	680	20	660	98	46	43
<b>Podregion trójmiejski</b>	<b>23225</b>	<b>20700</b>	<b>687</b>	<b>20013</b>	<b>2525</b>	<b>910</b>	<b>1333</b>
<b>Subregion</b>							
Miasta na prawach powiatu: Cities with powiat status:							
Gdańsk .....	13453	11936	381	11555	1517	544	818
Gdynia .....	7602	6831	231	6600	771	293	384
Sopot .....	2170	1933	75	1858	237	73	131

a W tym 138 spółek partnerskich i 231 spółek komandytowo-akcyjnych.

a Of which 138 professional partnerships and 231 limited joint-stock partnerships.



# WOJEWÓDZTWO POMORSKIE W 2017 R.

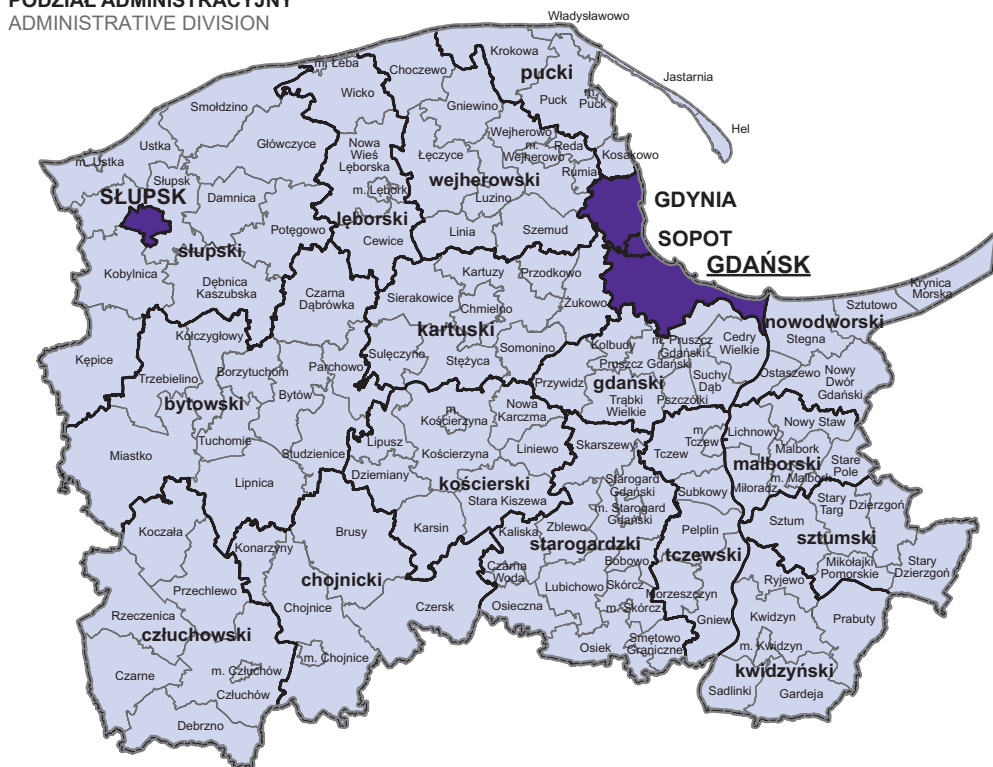
Stan w dniu 31 XII

POMORSKIE VOIVODSHIP IN 2017

As of 31 XII

## PODZIAŁ ADMINISTRACYJNY

ADMINISTRATIVE DIVISION



**GDAŃSK** - stolica województwa  
capital city of Voivodship

**GDYNIA** - miasta na prawach powiatu  
cities with powiat status

**kartuski** - powiaty  
powiats

Żukowo - gminy  
gminas

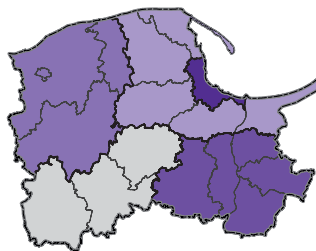
— - granica województwa  
border of Voivodship

— - granice powiatów  
borders of powiats

— - granice gmin  
borders of gminas

Podregiony NUTS 3  
Subregions NUTS 3

	gdański	(5 ; - ;38)
	słupski	(3 ; 1 ;26)
	starogardzki	(5 ; - ;36)
	trójmiejski	(- ; 3 ; 3)
	chojnicki	(3 ; - ;20)



W nawiasach podano odpowiednio liczbę:  
powiatów, miast na prawach powiatu, gmin.  
In the brackets the number of:

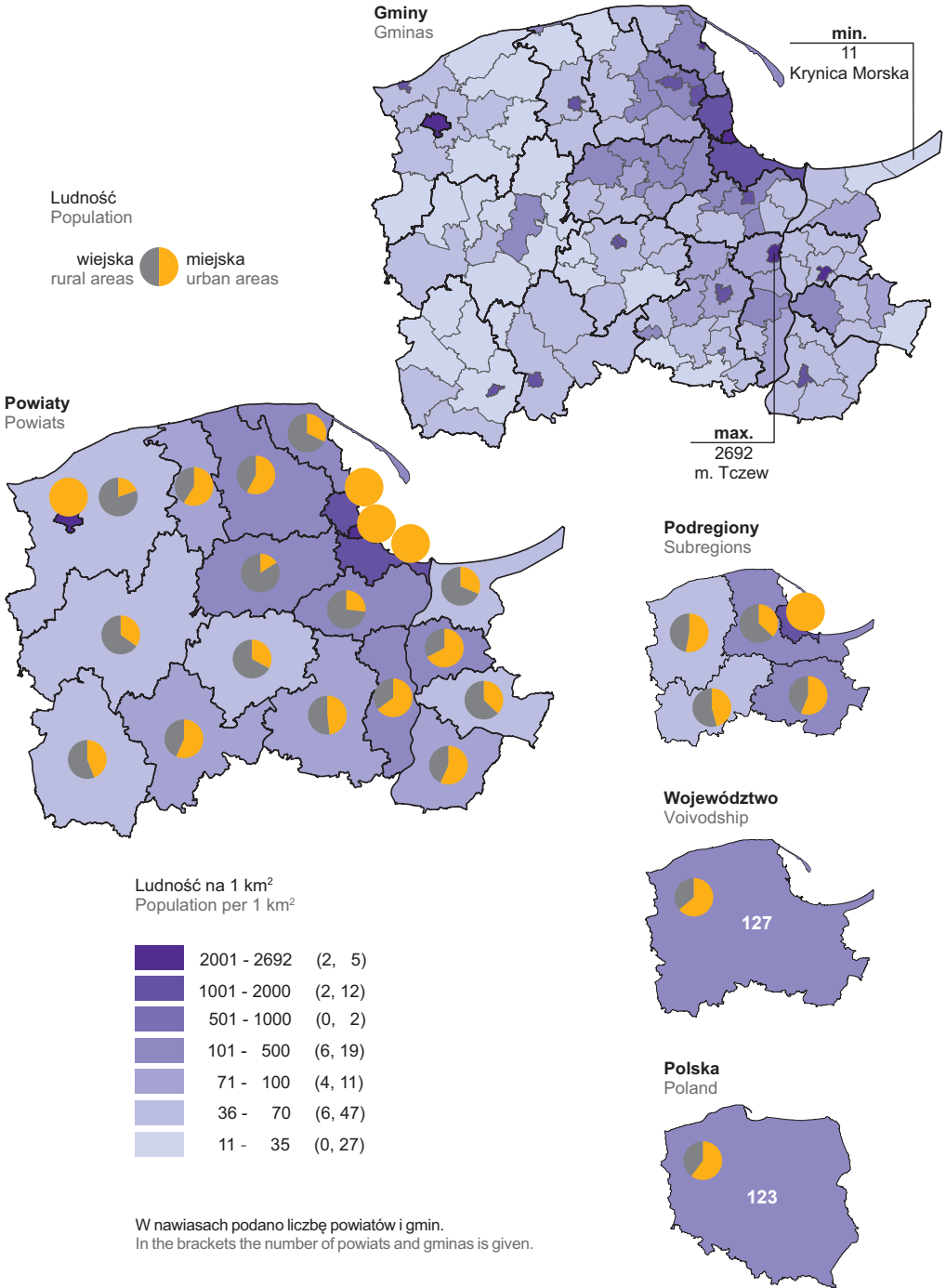
powiats, cities with powiat status and gminas is given respectively.

# LUДНОŚĆ W 2017 R.

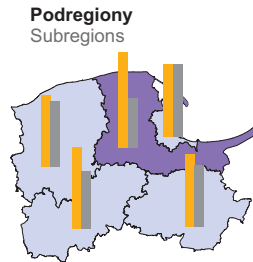
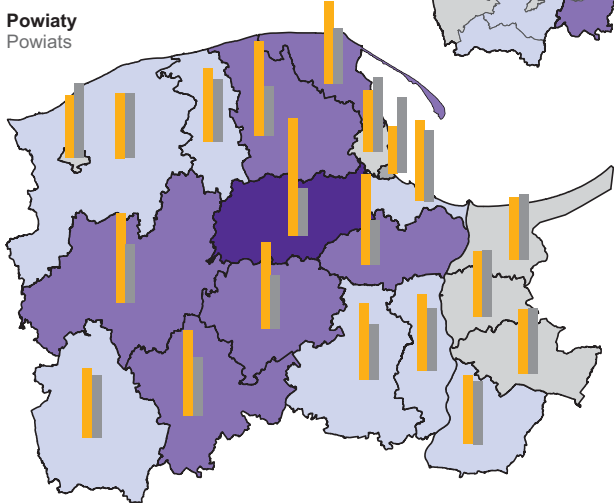
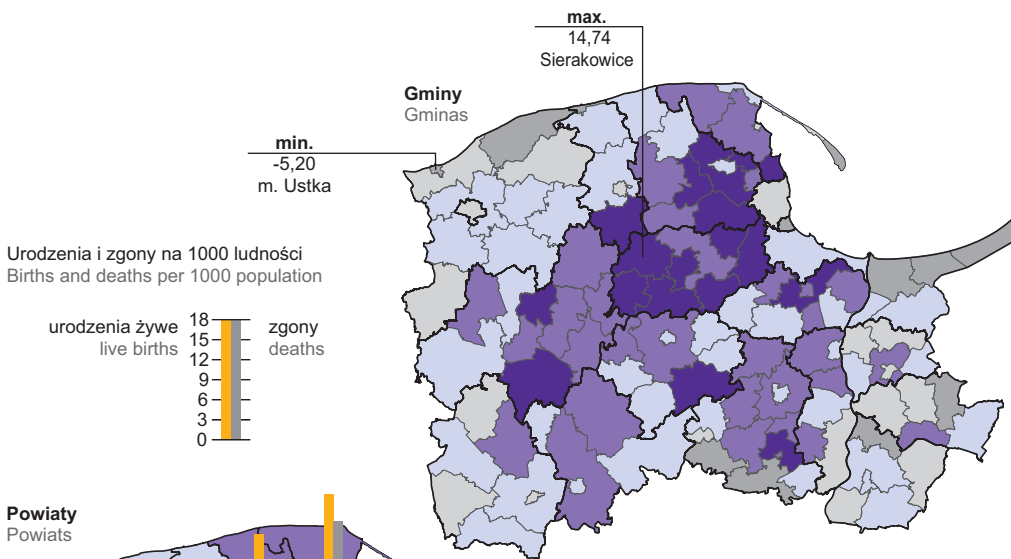
Stan w dniu 31 XII

POPULATION IN 2017

As of 31 XII



**RUCH NATURALNY LUDNOŚCI W 2017 R.**  
**VITAL STATISTICS OF POPULATION IN 2017**



Przyrost naturalny na 1000 ludności  
 Natural increase per 1000 population

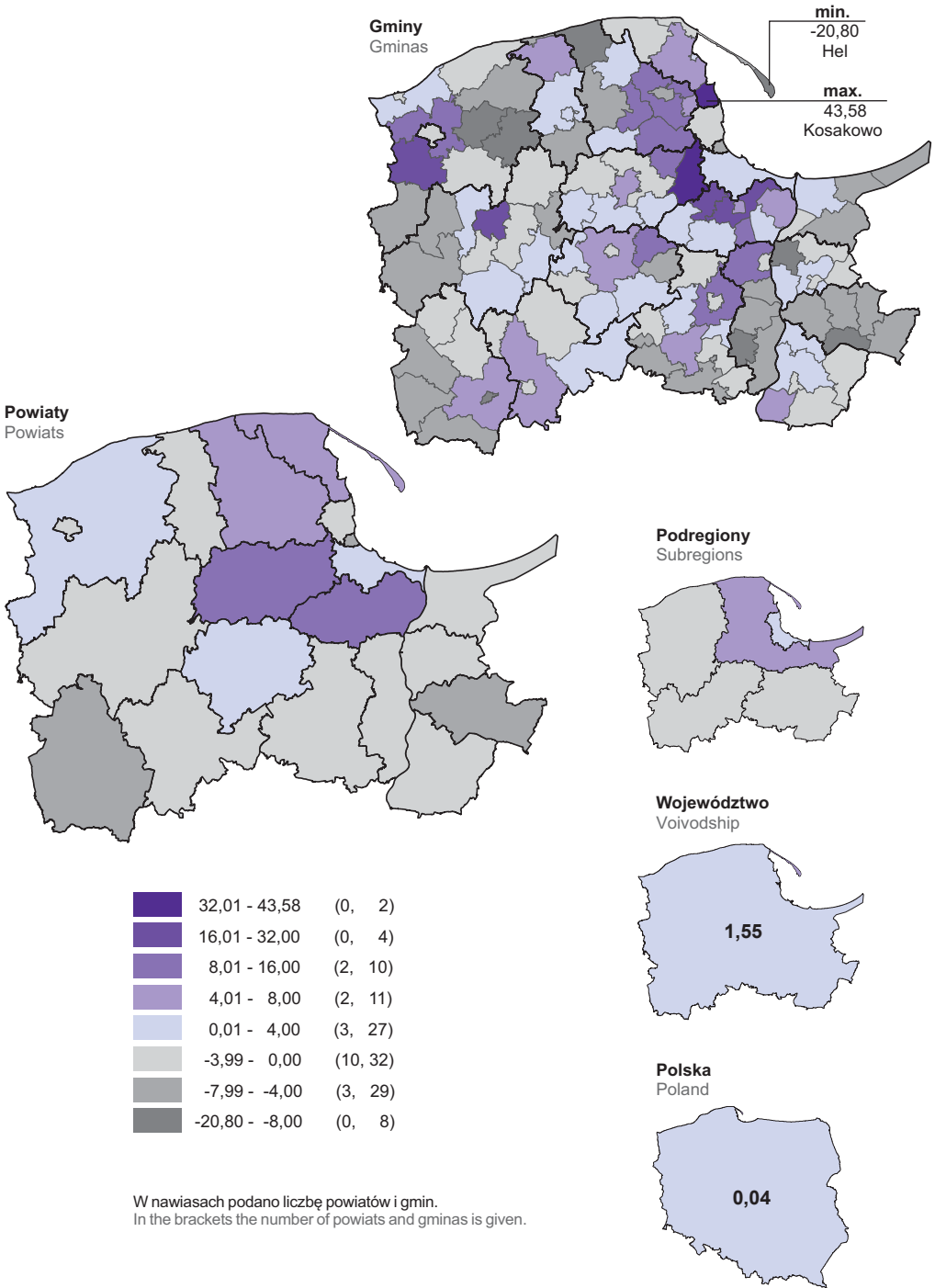
8,01 - 14,74	(1, 18)
4,01 - 8,00	(6, 32)
0,01 - 4,00	(7, 41)
-1,99 - 0,00	(5, 20)
-5,20 - -2,00	(1, 12)

W nawiasach podano liczbę powiatów i gmin.  
 In the brackets the number of powiatów and gminas is given.



**SALDO MIGRACJI WEWNĘTRZNYCH I ZAGRANICZNYCH NA POBYT STAŁY  
NA 1000 LUDNOŚCI W 2017 R.**

NET INTERNAL AND INTERNATIONAL MIGRATION FOR PERMANENT RESIDENCE  
PER 1000 POPULATION IN 2017



# STOPA BEZROBOCIA REJESTROWANEGO W 2017 R.

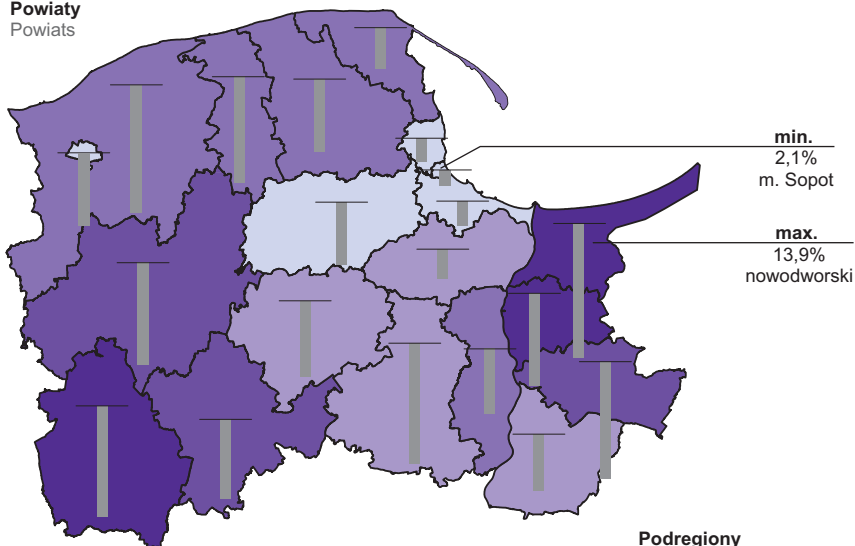
Stan w dniu 31 XII

REGISTERED UNEMPLOYMENT RATE IN 2017

As of 31 XII

## Powiaty

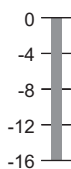
Powiats



Spadek w porównaniu z 2010 r.

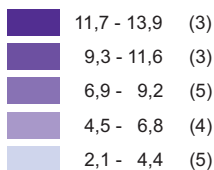
Decrease in relation to 2010

p.proc.  
percentage point



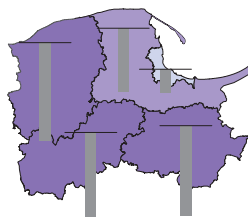
W %

In %



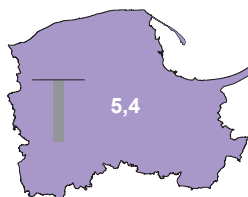
## Podregiony

Subregions



## Województwo

Voivodship



## Polska

Poland



W nawiasach podano liczbę powiatów i miast na prawach powiatu.

In the brackets the number of powiats and cities with powiat status is given.

## WYBRANE KATEGORIE BEZROBOTNYCH W % OGÓŁEM W 2017 R.

Stan w dniu 31 XII

SELECTED CATEGORIES OF UNEMPLOYED PERSONS IN % OF TOTAL IN 2017

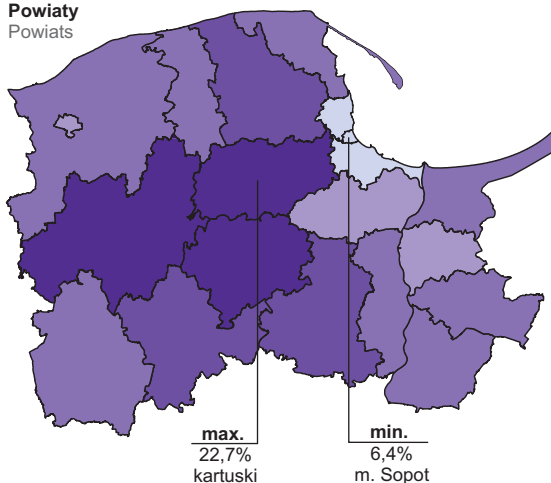
As of 31 XII

### W WIEKU 24 LATA I MNIEJ

AGED 24 AND LESS

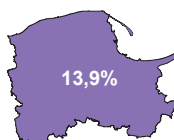
#### Powiaty

Poviats



#### Województwo

Voivodship



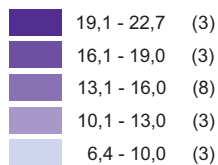
#### Polska

Poland



W %

In %

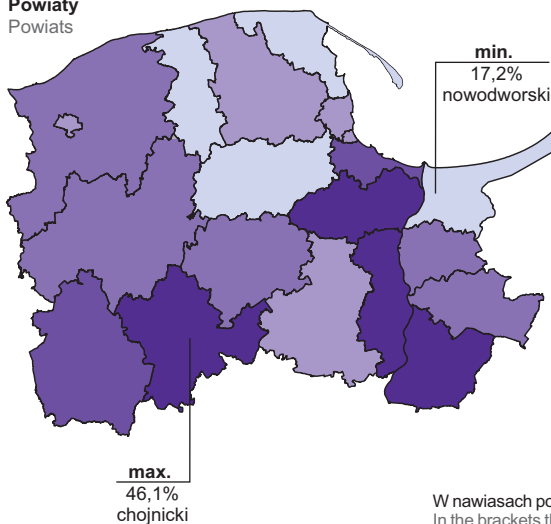


### POZOSTAJĄCY BEZ PRACY DŁUŻEJ NIŻ 1 ROK

OUT OF WORK FOR LONGER THAN 1 YEAR

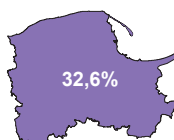
#### Powiaty

Poviats



#### Województwo

Voivodship



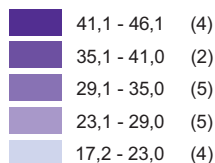
#### Polska

Poland



W %

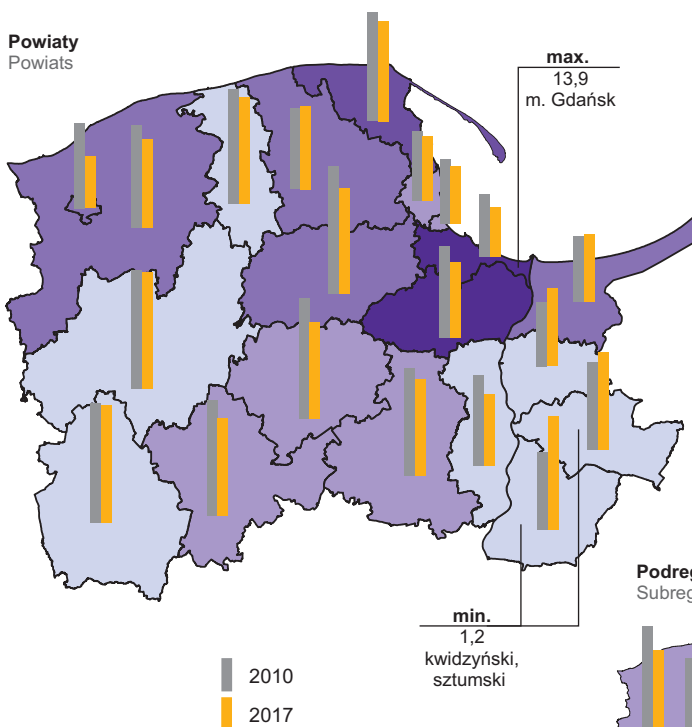
In %




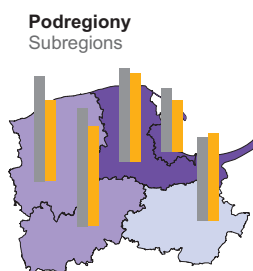
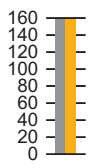
W nawiasach podano liczbę powiatów i miast na prawach powiatu.

In the brackets the number of poviats and cities with poviat status is given.

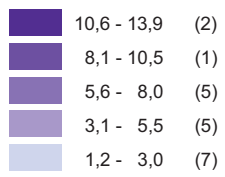
**MIESZKANIA ODDANE DO UŻYTKOWANIA**  
**DWELLINGS COMPLETED**



Przeciętna powierzchnia użytkowa 1 mieszkania w m<sup>2</sup>  
 Average useful floor area of a dwelling in m<sup>2</sup>



Mieszkania na 1000 ludności w 2017 r.  
 Dwellings per 1000 population in 2017

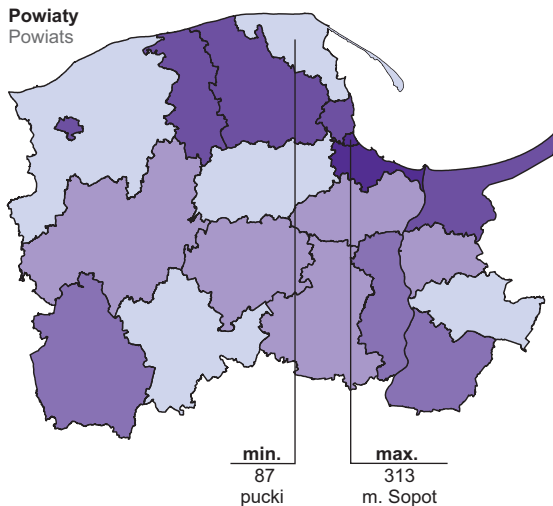


W nawiasach podano liczbę powiatów i miast na prawach powiatu.  
 In the brackets the number of powiats and cities with powiat status is given.

**BIBLIOTEKI PUBLICZNE<sup>a</sup> W 2017 R.**  
PUBLIC LIBRARIES<sup>a</sup> IN 2017

**CZYTELNICY NA 1000 LUDNOŚCI**  
BORROWERS PER 1000 POPULATION

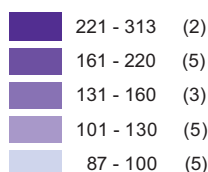
**Powiaty**  
Powiats



**Województwo**  
Voivodship

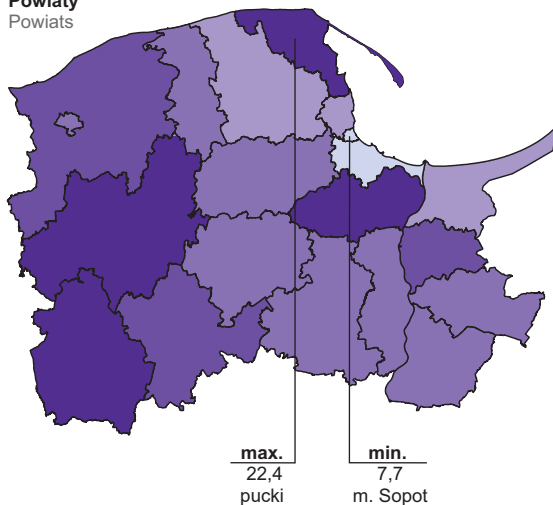


**Polska**  
Poland

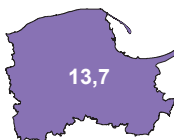


**WYPOŻYCZENIA NA 1 CZYTELNIKA**  
LOANS PER BORROWER

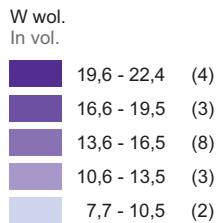
**Powiaty**  
Powiats



**Województwo**  
Voivodship



**Polska**  
Poland

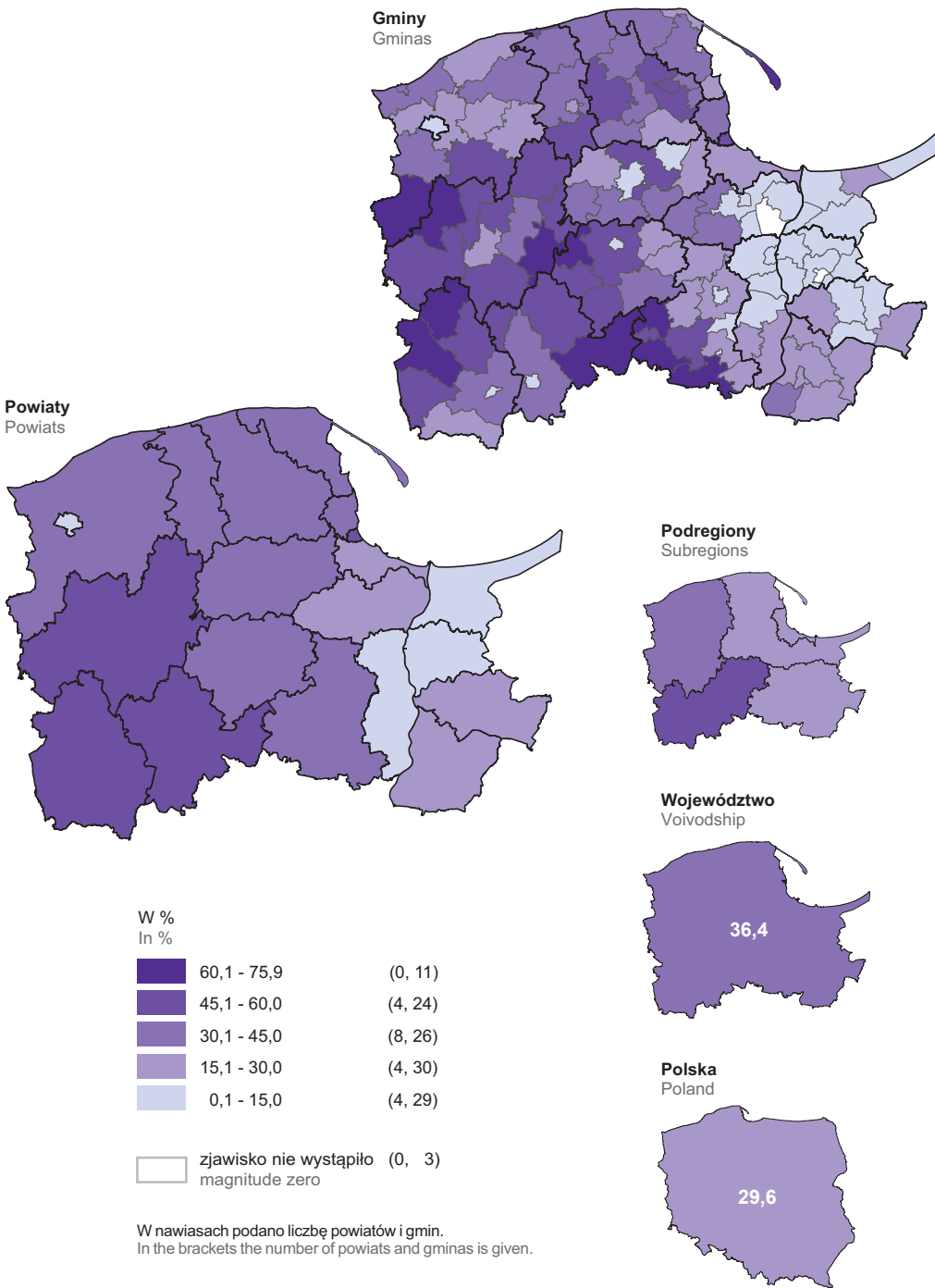


W nawiasach podano liczbę powiatów i miast na prawach powiatu.  
In the brackets the number of powiats and cities with powiat status is given.

a Łącznie z filiami i punktami bibliotecznymi.  
a Including branches and library service points.

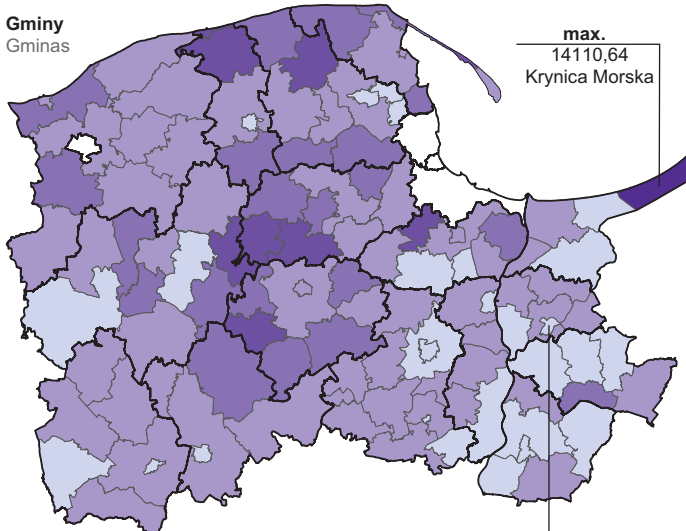


**LESISTOŚĆ W 2017 R.**  
Stan w dniu 31 XII  
FOREST COVER IN 2017  
As of 31 XII

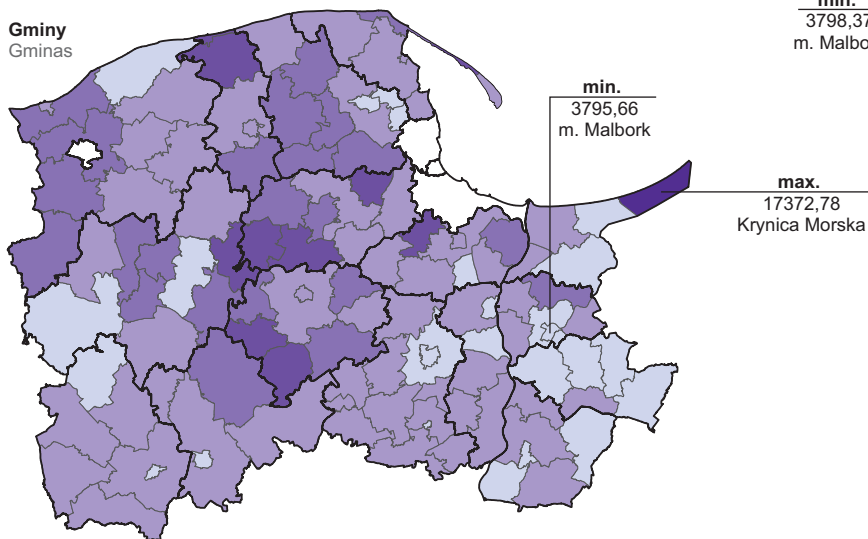


**DOCHODY I WYDATKI BUDŻETÓW GMIN<sup>a</sup> NA 1 MIESZKAŃCA W 2017 R.**  
**REVENUE AND EXPENDITURE OF GMINAS<sup>a</sup> BUDGETS PER CAPITA IN 2017**

**DOCHODY**  
**REVENUE**



**WYDATKI**  
**EXPENDITURE**

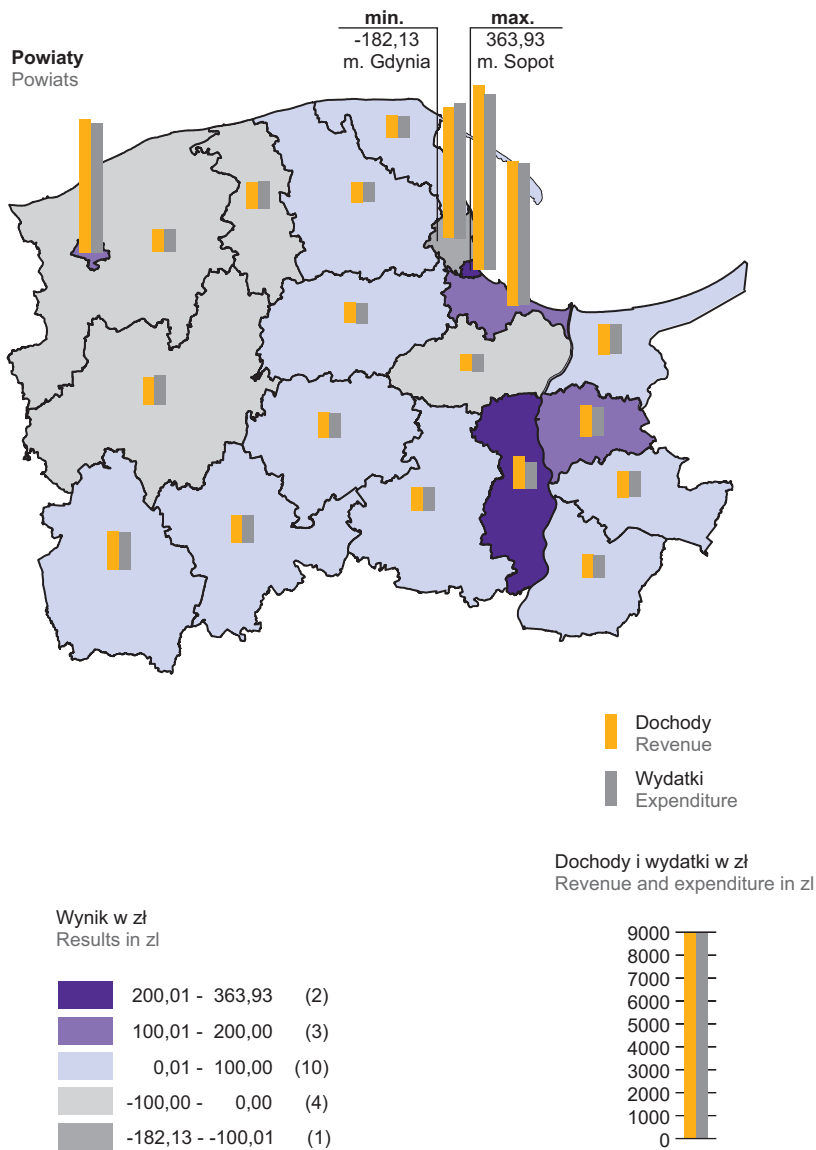


W zł In zł		Dochody Revenue	Wydatki Expenditure
	8000,01 i więcej and more	(1)	(1)
	6500,01 - 8000,00	(9)	(10)
	5500,01 - 6500,00	(22)	(23)
	4500,01 - 5500,00	(59)	(59)
	4500,00 i mniej and less	(28)	(26)

a Z wyłączeniem miast na prawach powiatu.  
 a Excluding cities with powiat status.

W nawiasach podano liczbę gmin.  
 In the brackets the number of gminas is given.

**DOCHODY, WYDATKI I WYNIK BUDŻETÓW POWIATÓW  
ORAZ MIAST NA PRAWACH POWIATU NA 1 MIESZKAŃCA W 2017 R.**  
REVENUE, EXPENDITURE AND RESULTS OF POWIATS  
AND CITIES WITH POWIAT STATUS PER CAPITA IN 2017



W nawiasach podano liczbę powiatów i miast na prawach powiatu.  
In the brackets the number of powiats and cities with powiat status is given.

# PODMIOTY GOSPODARKI NARODOWEJ<sup>a</sup> NA 1000 LUDNOŚCI W 2017 R.

Stan w dniu 31 XII

ENTITIES OF THE NATIONAL ECONOMY<sup>a</sup> PER 1000 POPULATION IN 2017

As of 31 XII

