Urząd Statystyczny w Gdańsku
Statistical Office in Gdańsk

LUDNOŚĆ, RUCH NATURALNY I MIGRACJE
POPULATION, VITAL STATISTICS AND MIGRATION

w województwie pomorskim w 2012 r.
in Pomorskie Voivodship in 2012

Informacje i opracowania statystyczne
Statistical information and elaborations

2013

ZESPÓŁ REDAKCYJNY ***EDITORIAL BOARD***

Przewodniczący ***President***
Jerzy Auksztol

Redaktor główny ***Editor-in-chief***
Małgorzata Buńko

Członkowie ***Members***
Beata Bojarska
Dorota Piotrowska
Magdalena Poleszuk
Aleksandra Sarnowska

Tłumaczenie ***Translation***
Małgorzata Kruszewska

Skład komputerowy, projekt okładki, zdjęcia ***Typesetting, cover design, photos***
Małgorzata Kloz

WYDAWCA ***EDITOR***
Urząd Statystyczny w Gdańsku *Statistical Office in Gdańsk*
ul. Danusi 4, 80-434 Gdańsk
tel. (58) 768-31-00, 768-31-30
fax (58) 768-32-70
e-mail: SekretariatUSGDK@stat.gov.pl
http://www.stat.gov.pl/gdansk

Przy publikowaniu danych US prosimy o podanie źródła ***When publishing SO data please indicate source***

ISSN 1896-3234

Druk: Urząd Statystyczny w Olsztynie, 10-959 Olsztyn, ul. Kościuszki 78/82
Nakład: 55 egz. Format B-5 Cena 20,00 zł
Oddano do druku: wrzesień 2013 r.

Przedmowa

Urząd Statystyczny w Gdańsku przekazuje Państwu kolejne wydanie swej ukazującej się w cyklu rocznym publikacji *Ludność, ruch naturalny i migracje w województwie pomorskim*. Opracowanie to zawiera bogaty zestaw informacji statystycznych charakteryzujących procesy społeczno-demograficzne zachodzące w rejonie Pomorza, a przede wszystkim informacje o stanie i strukturze ludności, małżeństwach, separacjach, rozwodach, urodzeniach i zgonach, a także dotyczące migracji pochodzące ze źródeł pozastatystycznych.

Na opracowanie składają się uwagi metodyczne zawierające definicje podstawowych pojęć i wskaźników, metody badań oraz źródła informacji wykorzystywanych w publikacji, a także część tabelaryczna wzbogacona prezentacją graficzną wybranych zjawisk demograficznych. Dane zawarte w tablicach prezentują szczegółowe informacje demograficzne w przekroju terytorialnym według podregionów, powiatów i gmin, a także na tle wskaźników ogólnopolskich i w odniesieniu do pozostałych województw.

Całość prezentowana jest w wersji polskiej i angielskiej.

Oddając do rąk Państwa *Ludność, ruch naturalny i migracje w województwie pomorskim w 2012 r.* wyrażam nadzieję, że publikacja będzie bogatym i cennym źródłem informacji o zjawiskach demograficznych zachodzących w województwie pomorskim oraz zaspokoi potrzeby informacyjne szerokiego grona czytelników zarówno w kraju, jak i za granicą.

Jerzy Auksztol

Dyrektor Urzędu Statystycznego
w Gdańsku

Gdańsk, wrzesień 2013 r.

Preface

The Statistical Office in Gdańsk presents a successive edition of annual study Population, vital statistics and migration in Pomorskie Voivodship*. The publication comprises a wide range of statistical information regarding social and demographic processes occurring in Pomeranian region, especially information about the size and structure of population, marriages, separations, divorces, births and deaths as well as regarding migration, coming from other than statistical sources.*

The elaboration consists of methodological notes which contain essential definitions of concepts and indicators as well as methods of the surveys and sources of information used in the publication. Moreover, the publication includes statistical tables enriched with graphs. Data in tables present detailed demographic information in cross-territorial sections by subregions, powiats and gminas as well as against the background of the indicators of the country and other voivodships.

The whole work is published in bilingual version – Polish and English.

Presenting Population, vital statistics and migration in Pomorskie Voivodship in 2012*, I hope it will be an indispensable source of information on demographic phenomena in Pomorskie Voivodship and will meet information needs of a large group of readers both in Poland and abroad.*

Jerzy Auksztol

Director of Statistical Office
in Gdańsk

Gdańsk, September 2013

Spis treści
Contents

		Tabl. *Table*	Str. *Page*
Przedmowa	***Preface***	x	3
Uwagi metodyczne	***Methodological notes***	x	10
Objaśnienia znaków umownych. Skróty	***Symbols. Abbreviations***	x	18
Wyniki badań – synteza	***Survey results – synthesis***	x	19
Tablice przeglądowe	***Review tables***		
Ważniejsze dane o stanie, ruchu naturalnym i migracjach ludności	*Major data on size, vital statistics and migration of population*	I	25
Województwo pomorskie na tle kraju w 2012 r.	*Pomorskie Voivodship on the background of the country in 2012*	II	27
Ważniejsze dane o stanie, ruchu naturalnym i migracjach ludności według województw w 2012 r.	*Major data on size, vital statistics and migration of population by voivodships in 2012*	III	28
Ludność według podregionów, powiatów i gmin	*Population by subregions, powiats and gminas*	IV	30
Ruch naturalny ludności według podregionów, powiatów i gmin	*Vital statistics of population by subregions, powiats and gminas*	V	42
Tablice szczegółowe	***Particular tables***		
Stan i struktura ludności	***Size and structure of population***		
Ludność na podstawie bilansów	*Population based on balances*	1	54
Miasta i ludność w miastach	*Towns and population in urban areas*	2	54
Gminy i ludność na wsiach	*Gminas and population in rural areas*	3	54
Ludność według płci i wieku	*Population by sex and age*	4	57
Ludność według płci i grup wieku	*Population by sex and age groups*	5	57
Ruch naturalny ludności	***Vital statistics of population***		
Podstawowe dane o ruchu naturalnym ludności	*Major data on vital statistics of population*	1(6)	59
Małżeństwa	***Marriages***		
Małżeństwa zawarte i rozwiązane	*Marriages contracted and dissolved*	1(7)	59
Nowożeńcy według wieku	*Bridegrooms and brides by age*	2(8)	60
Małżeństwa zawarte według wieku nowożeńców	*Marriages contracted by age of bridegrooms and brides*	3(9)	60

		Tabl. *Table*	Str. *Page*
Nowożeńcy według płci, poprzedniego stanu cywilnego i wieku	*Bridegrooms and brides by sex, previous marital status and age*	4(10)	61
Małżeństwa wyznaniowe	*Religious marriages*	5(11)	62
Małżeństwa zawarte według płci, wieku i poprzedniego stanu cywilnego nowożeńców	*Marriages contracted by sex, age and previous marital status of bridegrooms and brides*	6(12)	63
Małżeństwa zawarte według różnicy wieku między małżonkami	*Marriages contracted by difference in age between the spouses*	7(13)	65
Małżeństwa zawarte według poziomu wykształcenia nowożeńców	*Marriages contracted by bridegrooms' and brides' level of education*	8(14)	67
Małżeństwa według miesiąca zawarcia małżeństwa	*Marriages by months of contracting*	9(15)	69
Małżeństwa zawarte według statusu na rynku pracy	*Marriages contracted by status on the labour market*	10(16)	69
Separacje	***Separations***		
Separacje orzeczone według liczby małoletnich dzieci	*Separations by number of underage children*	1(17)	70
Separacje orzeczone według wieku małżonków	*Separations by age of spouses*	2(18)	70
Dzieci z separowanych małżeństw pozostające na utrzymaniu	*Maintained children from separated couples*	3(19)	71
Separacje orzeczone według poziomu wykształcenia małżonków	*Separations by spouses' level of education*	4(20)	72
Rozwody	***Divorces***		
Rozwody według liczby małoletnich dzieci	*Divorces by number of underage children*	1(21)	73
Rozwody według wieku małżonków w momencie zawarcia małżeństwa	*Divorces by age of spouses at the moment of contracting the marriage*	2(22)	73
Rozwody według wieku małżonków w momencie wniesienia powództwa	*Divorces by age of spouses at the moment of filling petition for divorce*	3(23)	74
Rozwody według wieku małżonków w momencie orzeczenia rozwodu	*Divorces by age of spouses at the moment of divorce confirmation*	4(24)	75
Dzieci z rozwiedzionych małżeństw pozostające na utrzymaniu	*Maintained children from divorced couples*	5(25)	76
Rozwody według poziomu wykształcenia małżonków	*Divorces by spouses' level of education*	6(26)	78
Rozwody według przyczyn rozkładu pożycia małżeńskiego oraz winy stron	*Divorces by causes of marriage's dissolution and guilt of spouses*	7(27)	78
Rozwody według statusu na rynku pracy	*Divorces by status on the labour market*	8(28)	79
Urodzenia	***Births***		
Urodzenia	*Births*	1(29)	80
Urodzenia według wagi noworodka przy urodzeniu	*Births by weight of new born infant at birth*	2(30)	80

		Tabl. *Table*	Str. *Page*
Urodzenia według miesięcy i dni tygodnia	*Births by months and day of the week*	3(31)	82
Urodzenia pojedyncze i wielorakie według wieku matki	*Single and multiple births by mother's age*	4(32)	83
Płodność kobiet i współczynniki reprodukcji ludności	*Female fertility and reproduction rates of population*	5(33)	83
Urodzenia żywe według kolejności urodzenia dziecka i wieku matki	*Live births by birth order and mother's age*	6(34)	84
Urodzenia żywe według wieku rodziców	*Live births by parents' age*	7(35)	84
Urodzenia żywe z porodów wielorakich według płci noworodka i wieku matki	*Live births from multiple deliveries by sex of infant and mother's age*	8(36)	85
Urodzenia żywe według wieku matki oraz okresu trwania ciąży	*Live births by mother's age and period of gestation*	9(37)	86
Urodzenia żywe oraz wiek środkowy matek według kolejności urodzenia dziecka i poziomu wykształcenia matki	*Live births and mother's median age by birth order and mother's level of education*	10(38)	87
Urodzenia według głównego źródła utrzymania matki	*Births by mother's main source of maintenance*	11(39)	91
Zgony	***Deaths***		
Zgony według płci i wieku	*Deaths by sex and age*	1(40)	92
Zgony osób w wieku 15 lat i więcej według płci, stanu cywilnego oraz wieku	*Deaths of persons aged 15 and more by sex, marital status and age*	2(41)	92
Zgony osób w wieku 13 lat i więcej według wieku, płci i poziomu wykształcenia	*Deaths of persons aged 13 and more by age, sex and level of education*	3(42)	94
Zgony według wieku i głównego źródła utrzymania	*Deaths by age and main source of maintenance*	4(43)	96
Zgony według wybranych przyczyn w 2011 r.	*Deaths by selected causes in 2011*	5(44)	98
Zgony według wieku i wybranych przyczyn w 2011 r.	*Deaths by age and selected causes in 2011*	6(45)	99
Zgony niemowląt według wieku i płci	*Infant deaths by age and sex*	7(46)	100
Zgony niemowląt według okresu trwania ciąży, wieku matki oraz płci zmarłych niemowląt	*Infant deaths by gestation period, age of mother and sex of the deceased infants*	8(47)	100
Zgony niemowląt według okresu trwania ciąży i wagi noworodka przy urodzeniu	*Infant deaths by gestation period and weight of new born infant*	9(48)	101
Zgony niemowląt według wybranych przyczyn w 2011 r.	*Infant deaths by selected causes in 2011*	10(49)	101
Zamachy samobójcze zarejestrowane przez policję	*Suicides registered by the police*	11(50)	102
Przeciętne dalsze trwanie życia	*Life expectancy*	12(51)	102
Migracje	***Migration***		
Migracje wewnętrzne i zagraniczne ludności na pobyt stały	*Internal and international migration of population for permanent residence*	1(52)	105
Migracje wewnętrzne ludności na pobyt stały według kierunków	*Internal migration of population for permanent residence by direction*	2(53)	105
Migracje wewnętrzne ludności na pobyt stały według płci i wieku migrantów	*Internal migration of population for permanent residence by sex and age of migrants*	3(54)	106

		Tabl. *Table*	Str. *Page*
Migracje wewnętrzne ludności na pobyt stały według płci i stanu cywilnego migrantów	*Internal migration of population for permanent residence by sex and marital status of migrants*	4(55)	107
Migracje zagraniczne ludności na pobyt stały według płci migrantów	*International migration of population for permanent residence by sex of migrants*	5(56)	108
Migracje zagraniczne ludności na pobyt stały według płci i wieku migrantów	*International migration of population for permanent residence by sex and age of migrants*	6(57)	108
Podregiony, powiaty, gminy	***Subregions, powiats, gminas***		
Powierzchnia i ludność	*Area and population*	1(58)	109
Ludność według wieku	*Population by age*	2(59)	115
Ludność w wieku produkcyjnym i nieprodukcyjnym	*Population at working and non-working age*	3(60)	121
Ruch naturalny ludności	*Vital statistics*	4(61)	128
Małżeństwa, separacje, rozwody	*Marriages, separations, divorces*	5(62)	134
Urodzenia żywe	*Live births*	6(63)	135
Urodzenia żywe według wagi noworodka przy urodzeniu	*Live births by weight of a new born infant*	7(64)	136
Urodzenia żywe według kolejności urodzenia dziecka	*Live births by birth order*	8(65)	137
Urodzenia żywe według wieku matki	*Live births by age of mother*	9(66)	138
Zgony według wieku	*Deaths by age*	10(67)	139
Zgony według wieku i płci	*Deaths by age and sex*	11(68)	139
Zgony niemowląt według wieku i płci	*Infant deaths by age and sex*	12(69)	140
Przeciętne dalsze trwanie życia	*Life expectancy*	13(70)	140
Migracje ludności na pobyt stały	*Migration of population for permanent residence*	14(71)	141
Migracje wewnętrzne ludności na pobyt stały	*Internal migration of population for permanent residence*	15(72)	142
Prognozy demograficzne	***Demographic projections***		
Prognoza stanu i ruchu naturalnego ludności	*Projection of size and vital statistics of population*	1(73)	143
Prognoza ludności według edukacyjnych grup wieku i płci	*Projection of population by educational age groups and sex*	2(74)	143
Prognoza ludności według ekonomicznych grup wieku i płci	*Projection of population by economic age groups and sex*	3(75)	145
Prognoza ludności w wieku produkcyjnym i nieprodukcyjnym	*Projection of population at working and non-working age*	4(76)	147
Prognoza współczynników obciążenia demograficznego	*Projection of age dependency ratios*	5(77)	148
Prognoza współczynnika feminizacji w wybranych grupach wieku	*Projection of feminization rate in selected age groups*	6(78)	148

Spis wykresów

Podział administracyjny województwa pomorskiego .....
Lokata województwa w kraju w 2012 r. ....
Ludność według płci i wieku w 2012 r. .....
Ludność według płci i ekonomicznych grup wieku w 2012 r. .....
Ruch naturalny ludności .....
Małżeństwa zawarte i rozwiązane w 2012 r.
Rozwody według liczby małoletnich dzieci w 2012 r. .....
Przeciętna liczba lat dalszego trwania życia w momencie urodzenia .....
Zgony według wybranych przyczyn w 2011 r.
Napływ migrantów z innych województw do województwa pomorskiego na pobyt stały według płci w 2012 r. .....
Odpływ migrantów z województwa pomorskiego do innych województw na pobyt stały według płci w 2012 r. .....
Podstawowe wskaźniki demograficzne według powiatów w 2012 r. .....

List of charts

Administrative division of Pomorskie Voivodship .. 23
Voivodship's place in the country in 2012 24
Population by sex and age in 2012 55
Population by sex and economic age groups in 2012 56
Vital statistics 56
Marriages contracted and dissolved in 2012 89
Divorces by number of underage children in 2012 89
Life expectancy at the moment of birth 90
Deaths by selected causes in 2011 90
Inflow of migrants from other voivodships to Pomorskie Voivodship for permanent residence by sex in 2012 103
Outflow of migrants from Pomorskie Voivodship to other voivodships for permanent residence by sex in 2012 103
Basic demographic rates by powiats in 2012 104

Uwagi metodyczne

1. Tablice opracowano na podstawie:

1) do 2009 r. wyników Narodowego Spisu Powszechnego Ludności i Mieszkań 2002, a od 2010 r. w oparciu o wyniki Narodowego Spisu Powszechnego Ludności i Mieszkań 2011.
2) bilansów stanu i struktury **ludności faktycznie zamieszkałej** na terenie gminy. Bilanse ludności sporządza się dla okresów międzyspisowych w oparciu o wyniki ostatniego spisu powszechnego przy uwzględnieniu:
   a) zmian w danym okresie spowodowanych ruchem naturalnym (urodzenia, zgony) i migracjami ludności (zameldowania i wymeldowania na pobyt stały z innych gmin i z zagranicy), a także przesunięciami adresowymi ludności z tytułu zmian administracyjnych,

   b) różnicy między liczbą osób zameldowanych na pobyt czasowy ponad 3 miesiące (do 2005 r. – ponad 2 miesiące) na terenie gminy a liczbą osób czasowo nieobecnych, która stanowi jednocześnie różnicę między liczbą osób zameldowanych na pobyt stały w gminie a liczbą osób faktycznie mieszkających na terenie gminy;

3) rejestrów Ministerstwa Spraw Wewnętrznych – o migracjach wewnętrznych i zagranicznych ludności na pobyt stały;
4) sprawozdawczości urzędów stanu cywilnego – o zarejestrowanych małżeństwach, urodzeniach i zgonach;
5) sprawozdawczości sądów – o prawomocnie orzeczonych separacjach i rozwodach.

Do ludności **faktycznie zamieszkałej** w danej jednostce podziału terytorialnego zalicza się ludność zameldowaną na pobyt stały i rzeczywiście tam zamieszkałą oraz ludność przebywającą tam czasowo (zameldowaną w danej jednostce podziału terytorialnego na pobyt czasowy ponad 3 miesiące; do 2005 r. – ponad 2 miesiące lub deklarującą pobyt stały bez zameldowania).

Methodological notes

1. *Tables were compiled on the basis of:*

1) until 2009 – the results of the National Population and Housing Census 2002, and since 2010 – on the basis of the National Population and Housing Census 2011.
*2) the balances of the size and structure of the **population actually living** in a gmina. Population balances are compiled for periods between censuses on the basis of the last census, taking into account:*
   a) changes in a given period connected with vital statistics (births, deaths) and migration of the population (registering and cancelling registration for permanent residence from other gminas and from abroad) as well as address changes of the population due to changes in the administrative division,
   b) the difference between the number of people registered for temporary stay above 3 months (until 2005 – for a period of more than 2 months) in a gmina and the number of people temporarily absent, which simultaneously makes the difference between the number of people registered for permanent residence in a gmina and the number of people actually living in the gmina;
3) the registers of the Ministry of Interior on internal and international migration of population for permanent residence;
4) documentation of civil status offices regarding registered marriages, births and deaths;
5) documentation of courts – regarding legally valid decisions in actions for separations and divorces.

*The population **actually living** in a given administrative unit includes: persons registered for permanent residence and staying there actually and persons staying there temporarily (registered in a given administrative unit for a temporary stay for above 3 months; until 2005 – above 2 months or declaring permanent residence without registration).*

Ludność zameldowana na pobyt stały w danej jednostce podziału terytorialnego, ale czasowo przebywająca w innej jednostce, ujmowana jest jako ludność faktycznie zamieszkała w tej jednostce podziału terytorialnego, w której jest zameldowana na pobyt czasowy (przebywa czasowo).

Do ludności faktycznie zamieszkałej nie są zaliczani cudzoziemcy przebywający w Polsce czasowo, natomiast stali mieszkańcy Polski przebywający czasowo za granicą (bez względu na okres ich nieobecności) zaliczani są do ludności faktycznej danej jednostki podziału terytorialnego.

2. Przez ludność **w wieku produkcyjnym** rozumie się ludność w wieku zdolności do pracy. Dla mężczyzn przyjęto wiek 18-64 lata, dla kobiet 18-59 lat. Wśród ludności w wieku produkcyjnym wyróżnia się ludność w wieku **mobilnym**, tj. w wieku 18-44 lata i **niemobilnym**, tj. mężczyźni – 45-64 lata, kobiety – 45-59 lat. Przez ludność **w wieku nieprodukcyjnym** rozumie się ludność **w wieku przedprodukcyjnym**, tj. do 17 lat oraz ludność **w wieku poprodukcyjnym**, tj. mężczyźni – 65 lat i więcej, kobiety – 60 lat i więcej.

3. Dane o **ruchu naturalnym ludności** w podziale terytorialnym opracowano:

- małżeństwa – według miejsca zameldowania na pobyt stały męża przed ślubem (w przypadku gdy mąż przed ślubem mieszkał za granicą, przyjmuje się miejsce zameldowania żony przed ślubem),
- separacje – według miejsca zamieszkania osoby wnoszącej powództwo (w przypadku gdy osoba wnosząca powództwo mieszka za granicą, przyjmuje się miejsce zamieszkania współmałżonka; w przypadku zgodnego wniosku stron przyjmuje się miejsce zamieszkania męża),
- rozwody – według miejsca zamieszkania osoby wnoszącej powództwo (w przypadku gdy osoba wnosząca powództwo mieszka za granicą, przyjmuje się miejsce zamieszkania współmałżonka),
- urodzenia – według miejsca zameldowania na pobyt stały matki noworodka,
- zgony – według miejsca zameldowania na pobyt stały osoby zmarłej.

People registered for permanent residence in a given administrative unit but staying temporarily in another unit are treated as actually residing in administrative unit, in which they are registered for a temporary stay (staying temporarily).

The population actually living does not include foreigners staying temporarily in Poland, while permanent Polish residents staying temporarily abroad (regardless of the duration of their absence) are included in the population actually living in a given administrative unit.

2. *The* ***population at working age*** *refers to males aged 18-64 and females aged 18-59. In this category the age groups of* ***mobility*** *(i.e. 18-44) and* ***non-mobility*** *(i.e. 45-64 for males and 45-59 for females) are distinguished. The* ***population at non-working age*** *is defined as the* ***population at pre-working age****, i.e., up to the age of 17 and the* ***population at post-working age****, i.e., 65 and more for males and 60 and more for females.*

3. *Data regarding the* ***vital statistics*** *according to territorial division were compiled as follows:*

- *marriages – according to the husband's place of permanent residence before the marriage (in the case when the husband lived abroad before the marriage, the wife's place of residence before the marriage is used),*
- *separations – according to the plaintiff's place of residence (in the case when the person filling petition lives abroad, the place of residence of a spouse has been taken; in the case of unanimous petition of both of parties – the husband's place of residence is used),*
- *divorces – according to the plaintiff's place of residence (in the case when person filling petition lives abroad, the place of residence of a spouse is taken into account),*
- *births – according to the mother's place of permanent residence,*
- *deaths – according to the place of permanent residence of the person deceased.*

4. Dane dotyczące **prognozowanej liczby ludności** opracowano na podstawie stanu wyjściowego ludności z 31 XII 2007 r. oraz założeń dotyczących przewidywanych tendencji w dzietności, umieralności oraz migracjach wewnętrznych i zagranicznych. Dane te opublikowane zostały w opracowaniu GUS *Prognoza ludności na lata 2008-2035*, wydanym w 2009 r. w serii *Studia i analizy statystyczne*.

5. Współczynniki dotyczące ruchu naturalnego i migracji ludności w podziale terytorialnym obliczono jako iloraz liczby faktów określonego rodzaju i liczby ludności zameldowanej na pobyt stały do 2009 r. i od 2010 r. faktycznie zamieszkałej według stanu na połowę roku (30 VI).

4. Population projection *has been calculated on the basis of the population size and structure as of 31 XII 2007 and assumption concerning the most probable future trends with regard to fertility, mortality as well as internal and international migration. Data were published in 2009 in CSO publication* Population projection for Poland 2008-2035 *in the series* Statistical studies and analysis.

5. Rates concerning vital statistics and migration of the population *according to territorial division were calculated as the ratio of the number of defined events to the number of population registered for permanent residence until 2009 and since 2010 actually living according to mid-year estimates (30 VI).*

Małżeństwa

6. Dane o **małżeństwach** uwzględniają związki małżeńskie zawarte w formie przewidzianej prawem w urzędach stanu cywilnego. Na mocy ustawy z dnia 24 VII 1998 r. (Dz. U. Nr 117, poz. 757) w urzędach stanu cywilnego rejestrowane są także małżeństwa podlegające prawu wewnętrznemu kościoła lub związku wyznaniowego zawarte w obecności duchownego. Małżeństwo zawarte w tej formie (przy spełnieniu warunków określonych ustawą) podlega prawu polskiemu i pociąga za sobą takie same skutki cywilnoprawne, jak małżeństwo zawarte przed kierownikiem urzędu stanu cywilnego.

Małżeństwa wyznaniowe mogą być zawierane jedynie w dziesięciu kościołach i jednym związku wyznaniowym. Są to: Kościół Katolicki, Polski Autokefaliczny Kościół Prawosławny, Kościół Ewangelicko-Augsburski, Kościół Ewangelicko-Reformowany, Kościół Ewangelicko-Metodystyczny, Kościół Chrześcijan Baptystów, Kościół Adwentystów Dnia Siódmego, Kościół Polskokatolicki, Związek Gmin Wyznaniowych Żydowskich, Kościół Starokatolicki Mariawitów, Kościół Zielonoświątkowy.

Marriages

6. *Data regarding* ***marriages*** *refer to marriages contacted according to lawful rules at the civil status offices. On the basis of the Act dated 24 VII 1998 (Journal of Laws, No. 117, item 757), the local civil status offices in Poland register all marriages, including those based on the internal law of the churches or the religious associations, contracted in the presence of a priest. Marriages contracted on the basis of the canonic law are subject to the civil Polish laws and entail the same civil law consequences as marriages contracted in the local civil status offices.*

The religious marriages may be contracted only in ten churches and one religious association: Kościół Katolicki, Polski Autokefaliczny Kościół Prawosławny, Kościół Ewangelicko-Augsburski, Kościół Ewangelicko-Reformowany, Kościół Ewangelicko-Metodystyczny, Kościół Chrześcijan Baptystów, Kościół Adwentystów Dnia Siódmego, Kościół Polskokatolicki, Związek Gmin Wyznaniowych Żydowskich, Kościół Starokatolicki Mariawitów, Kościół Zielonoświątkowy.

Separacje

7. Instytucja **separacji** została wprowadzona w Polsce 15 XII 1999 r. ustawą z dnia 21 V 1999 r. (Dz. U. 1999 Nr 52, poz. 532).

Separations

7. Separations *as a legal institution were introduced in Poland on 15 XII 1999 on the basis of the Act of 21 V 1999 (Journal of Laws 1999 No. 52, item 532).*

W statystyce separacji jako kryterium podziału na województwa (powiaty, miasto i wieś) przyjęto województwo zamieszkania osoby wnoszącej powództwo o separację. W przypadku gdy pozew wniosła osoba zamieszkała za granicą, separacja została zaliczona do województwa, w którym zamieszkiwał współmałżonek. W podziale terytorialnym nie uwzględniono przypadków, gdy małżonkowie w momencie wniesienia powództwa mieszkali za granicą.

In the separation statistics as criterion of division by voivodships (powiats, urban areas, rural areas) has been taken voivodship of residence in Poland of a person filling petition for a separation. In the case when separation is filled by a person residing abroad, the separation is recorded in the voivodship in which the spouse resides. Data exclude cases of separation adjudicated on the basis of petitions of persons who both resided abroad at the moment of filling petition.

Rozwody

8. Instytucja **rozwodów** została wprowadzona na terenie całego kraju w dniu 1 I 1946 r. dekretem z dnia 25 IX 1945 r. – Prawo małżeńskie (Dz. U. 1945 Nr 48, poz. 270). Przepisy prawa rodzinnego reguluje ustawa z dnia 25 II 1964 r. – Kodeks rodzinny i opiekuńczy (Dz. U. 1964 Nr 9, poz. 59, z późniejszymi zmianami).

W statystyce rozwodów jako kryterium podziału na województwa (powiat, miasto i wieś) przyjęto województwo zamieszkania w Polsce osoby wnoszącej powództwo o rozwód lub – w przypadku, gdy pozew wniosła osoba zamieszkała za granicą – rozwód został zaliczony do województwa, które stanowiło miejsce zamieszkania współmałżonka. W podziale terytorialnym nie uwzględniono przypadków, gdy małżonkowie w momencie wniesienia powództwa mieszkali za granicą.

Divorces

8. Divorces *as a legal institution were introduced in Poland on 1 I 1946 on the basis of the Act of 25 IX 1945 – Marriage Law (Journal of Laws 1945 No. 48, item 270). The regulations of the family law are regulated by the Act of 25 II 1964 – Family and Tutelary Code (Journal of Laws 1964 No. 9, item 59, with later amendments).*

In the divorce statistics as a criterion of division by voivodships (powiats, urban areas, rural areas) has been taken the voivodship of residence in Poland of a person filling petition for a divorce. In the case when divorce is filled by a person residing abroad, the divorce is included in the voivodship in which the spouse resides. Data by territorial division exclude cases of divorces adjudicated on the basis of petition of spouses who both resided abroad at the moment of filling petition.

Urodzenia

9. *Definicje pojęć dotyczące poronień, porodów, urodzeń oraz zgonów płodów, noworodków i matek* (rozporządzenie Ministra Zdrowia – Dz. U. 2010 Nr 252, poz. 1697) – rekomendowane przez Światową Organizację Zdrowia – stanowią, że:

1) **żywe urodzenie** jest to całkowite wydalenie lub wydobycie z ustroju matki noworodka, niezależnie od czasu trwania ciąży, który po takim wydaleniu lub wydobyciu oddycha, bądź wykazuje jakiekolwiek inne oznaki życia, jak: czynność serca, tętnienie pępowiny

Births

9. Definitions of miscarriages, deliveries, births and foetal deaths, still births, infant deaths as well as maternal mortality *(the decree of the Minister of Health – Journal of Laws 2010 No. 252, item 1697) – recommended by the World Health Organization – constitute:*

1) ***live birth*** *is the complete expulsion or extraction from mother of an infant, irrespective of the pregnancy duration, which after such separation, breathes or shows any other evidence of life, such as beating of the heart, pulsation of the*

lub wyraźne skurcze mięśni zależnych od woli (mięśni szkieletowych) bez względu na to, czy sznur pępowiny został przecięty lub łożysko zostało oddzielone; każdy taki noworodek jest uważany za żywo urodzonego;

2) **martwe urodzenie** (zgon płodu) jest to całkowite wydalenie lub wydobycie z ustroju matki płodu, o ile nastąpił po upływie dwudziestego drugiego tygodnia ciąży, który po takim wydaleniu lub wydobyciu nie oddycha ani nie wykazuje żadnego innego znaku życia, jak: czynność serca, tętnienie pępowiny lub wyraźne skurcze mięśni zależnych od woli.

Dla celów statystyki dokumentacja medyczna dotycząca okresu okołoporodowego powinna ujmować wszystkie noworodki żywo urodzone, a także płody (urodzenia martwe), które w chwili urodzenia ważyły co najmniej 500 g, a gdy nie jest znana masa urodzeniowa – urodzone po co najmniej 22 tygodniach trwania ciąży lub osiągające 25 cm długości ciała (od szczytu czaszki do pięty).

10. Podziału na **urodzenia małżeńskie i pozamałżeńskie** dokonuje urząd stanu cywilnego zgodnie ze stanem faktycznym ustalonym na podstawie przepisu art. 62 § 1 Kodeksu rodzinnego i opiekuńczego (ustawa z dnia 25 II 1964 r., Dz. U. 1964 Nr 9, poz. 59).

11. W **przypadku porodów wielorakich** (np. bliźniaczych, trojaczych) w statystyce uważa się każdego noworodka za **odrębne urodzenie**. Za **poród** uważa się zarówno urodzenie pojedyncze, w wyniku którego rodzi się jedno niemowlę, jak również urodzenie wielorakie, kiedy rodzi się dwoje lub więcej niemowląt (bliźnięta, trojaczki itd.).

12. Płodność kobiet mierzy się współczynnikiem obliczonym jako iloraz liczby urodzeń żywych i liczby kobiet w wieku rozrodczym (15-49 lat). Oprócz ogólnych współczynników płodności podaje się również współczynniki grupowe (cząstkowe), obliczone jako iloraz liczby urodzeń żywych z kobiet w danej grupie wieku i liczby kobiet w tej samej grupie wieku. Urodzenia z matek w wieku poniżej 15 lat zalicza się do grupy 15-19 lat; urodzenia z matek w wieku 50 lat i więcej zalicza się do grupy 45-49 lat.

umbilical cord or definite movement of voluntary muscles, whether or not the umbilical cord has been cut or the placenta was attached; each such an infant is considered as live born;

2) ***still birth*** *(foetal death) is the complete expulsion or extraction from mother of a foetus, on condition that pregnancy duration reached 22 weeks, which after such separation does not breath or show any other evidence of life, such as beating of the heart, pulsation of the umbilical cord or definite movement of voluntary muscles.*

For the purposes of national statistics the medical documentation concerning the prenatal period should contain all live born infants and foetuses (still births), who weighted at least 500 grams at the moment of birth, and – if the birth weight is unknown – reached 22 weeks of life (gestational age) or reached 25 cm of the body length (crown – heel).

10. *Civil status office divides the* ***births into legitimate and illegitimate*** *in accordance with the factual status fixed on the basis of Art. 62 § 1 of the Family and Tutelary Code (the Act of 25 II 1964, Journal of Laws 1964 No. 9, item 59).*

11. *In the case of* ***multiple delivery*** *(e. g. twin, triple), every new-born infant is counted in statistics as a* ***separate birth****. A delivery means both single* ***birth*** *when one infant is born and a multiple birth when two or more infants are born (twins, triplets, etc.).*

12. Female fertility rate *is calculated as the ratio of the number of live births and the number of women in the reproductive age (15-49). Besides total rate, age-specific fertility rates are published, that are calculated as the ratios of the number of live births from women and the number of these women in the same groups of age. Births from mothers in the age under 15 are counted to the group 15-19 and from the mothers in the age 50 and over are included in the 45-49 age group.*

13. Współczynniki reprodukcji ludności:

– **współczynnik dzietności kobiet** oznacza liczbę dzieci, które urodziłaby przeciętnie kobieta w ciągu całego okresu rozrodczego (15-49 lat) przy założeniu, że w poszczególnych fazach tego okresu rodziłaby z intensywnością obserwowaną w badanym roku, tzn. przy przyjęciu cząstkowych współczynników płodności z tego okresu za niezmienne;

– **współczynnik reprodukcji brutto** przedstawia liczbę córek urodzonych przeciętnie przez kobietę przy założeniu, że kobieta będąc w wieku rozrodczym (15-49 lat) będzie rodzić z częstością, jaką charakteryzują się wszystkie kobiety rodzące w roku, dla którego oblicza się współczynnik reprodukcji (niezmienne współczynniki płodności);

– **współczynnik reprodukcji netto** przedstawia liczbę córek przypadających na jedną kobietę – przy założeniach jak wyżej – z wyeliminowaniem córek, które – jak wynika z aktualnych tablic trwania życia – nie dożyją wieku swoich matek. Współczynnik ten wyraża stopień zastępowania pokoleń matek przez córki;

– **współczynnik dynamiki demograficznej** jest to stosunek liczby urodzeń żywych do liczby zgonów w danym okresie.

14. Przyrost naturalny ludności stanowi różnicę między liczbą urodzeń żywych i zgonów w danym okresie.

15. Przez **niemowlęta** rozumie się dzieci w wieku poniżej 1 roku.

16. Kolejność urodzenia dziecka określa, którym z kolei dzieckiem urodzonym przez matkę jest noworodek zarejestrowany w danym roku, przy uwzględnieniu wszystkich poprzednich urodzeń noworodków żywych i martwych.

13. Reproduction rates:

– ***total fertility rate*** *refers to the average number of children who would be born by a woman during the course of her entire reproductive period (15-49 years old), assuming that in particular phases of this period she would give births with an intensity observed during a given year, i.e., assuming that age specific fertility rates for this period are constant;*

– ***gross reproduction rate*** *refers to the average number of daughters who would be born by a woman, assuming that the woman during her reproductive age (15-49) will give birth with a frequency which is characteristic for all women giving birth in the year for which the reproduction rate is calculated (constant fertility rates);*

– ***net reproduction rate*** *refers to the number of daughters per woman, with the assumptions as above, excluding daughters who, as results from current life expectancy tables, will not live to reach their mother's age. This rate expresses the degree of the generations' replacement of mothers with daughters;*

– ***demographic dynamics rate*** *is the ratio of the number of live births to the number of deaths in a given period.*

14. Natural increase of the population *means the difference between the number of live births and deaths in a given period.*

15. Infant *is a child under the age of 1.*

16. The birth order of infant *shows which in turn from among infants born by the mother is the new born registered in a given year considering all previous live and still births.*

Zgony

17. Zgonem jest trwałe, czyli nieodwracalne ustanie czynności narządów niezbędnych dla życia, konsekwencją czego jest ustanie czynności całego ustroju.

Za **zgon niemowlęcia** uważa się zgon dziecka w wieku poniżej 1 roku, za **zgon noworodka** – zgon dziecka w wieku poniżej

Deaths

17. *The* ***death*** *means the permanent and irreversible cessation of functions of the organs essential for life and, in consequence, the cessation of functions of the whole organism.*

The ***infant death*** *means the death of an infant under 1 year of age, the* ***new born infant death*** *– under 4 weeks of age (up to*

4 tygodni (poniżej 28 dni), przez 0 dni określa się wiek żywo urodzonego noworodka, który nie przeżył 24 godzin.

18. Przy opracowywaniu danych o **zgonach według przyczyn** przyjmuje się wyjściową przyczynę zgonu. Za przyczynę wyjściową uważa się chorobę stanowiącą początek procesu chorobowego, który doprowadził do zgonu albo uraz czy zatrucie, w wyniku którego nastąpił zgon.

Od dnia 1 I 1997 r. w zakresie orzecznictwa o przyczynach zgonów obowiązują w Polsce zasady Międzynarodowej Klasyfikacji Chorób i Problemów Zdrowotnych – X Rewizja.

19. Przeciętne dalsze trwanie życia wyraża średnią liczbę lat, jaką ma jeszcze do przeżycia osoba w danym wieku, przy założeniu stałego poziomu umieralności z okresu, dla którego opracowano tablice trwania życia.

28 days of life), 0 day indicates the age of live born infant who did not survive 24 hours.

18. *The* ***deaths by causes*** *are worked out on the basis of the initial cause of death. The initial cause is the disease, which was at the beginning of the morbid process and which caused the death; it may be also the injury or the poisoning, which caused the death.*

Since 1 I 1997 – in the medical practice and statistical reporting on morbidity and mortality – the International Statistical Classification of Diseases and Related Health Problems – X Revision has been implemented in Poland.

19. Life expectancy *is expressed by the average number of years which a person at a given age will have lived, assuming a steady level of mortality in the period for which life expectancy tables were compiled.*

Migracje

20. Migracje wewnętrzne ludności są to zmiany miejsca zamieszkania w kraju; prezentowane dane pochodzą z rejestru PESEL i w przypadku migracji:

– na pobyt stały – zostały opracowane na podstawie informacji ewidencyjnych gmin o zameldowaniu osób na pobyt stały,

– na pobyt czasowy – zostały opracowane na podstawie informacji ewidencyjnych gmin o zameldowaniu osób na pobyt czasowy ponad 3 miesiące (do 2005 r. – ponad 2 miesiące).

Informacje te nie uwzględniają zmian adresu w obrębie tej samej gminy, z wyjątkiem gmin miejsko-wiejskich, dla których został zachowany podział na tereny miejskie i wiejskie.

21. Migracje zagraniczne ludności to przemieszczenia ludności związane ze zmianą kraju zamieszkania. Obowiązujące w Unii Europejskiej Rozporządzenie (WE) nr 862/2007 Parlamentu Europejskiego i Rady z dnia 11 VII 2007 r. zawiera definicję migracji uwzględniającą zamierzony okres zamieszkiwania w innym kraju wynoszący co najmniej 12 miesięcy. W rozumieniu tej definicji:

Migration

20. Internal migration of the population *is understood as changes in the place of residence within the country; presented data come from the PESEL register, while in the case of migration:*

– *for permanent residence – was compiled on the basis of gmina documentation regarding the registration of people for permanent residence,*

– *for temporary stay – was compiled on the basis of gmina documentation regarding the registration of people for temporary stay above 3 months (until 2005 – above 2 months).*

This information does not include changes of address within the same gmina, with the exception of urban-rural gminas for which the division into urban and rural areas has been kept.

21. International migration of the population *is understood as relocation of the people related to the change of country of residence. Regulation (EC) 862/2007 of the European Parliament and the Council of 11 VII 2007 contains a definition of migration taking into account international period of residence in another country for at least 12 months. According to this definition:*

– **imigracja** to przybycie do kraju osoby będącej uprzednio rezydentem innego kraju z zamiarem przebywania w nim przez co najmniej 12 miesięcy,
– **emigracja** to opuszczenie kraju przez jego rezydenta z zamiarem przebywania za granicą przez co najmniej 12 miesięcy.

Rezydentem kraju jest osoba, która przebywa lub zamierza przebywać w danym kraju przez co najmniej 12 miesięcy.

22. Przez użyte w tablicach określenie **napływ** rozumie się nowe zameldowania na pobyt stały, przez **odpływ** wymeldowania z pobytu stałego (tj. zameldowania w innej jednostce administracyjnej na pobyt stały).

23. Ze względu na elektroniczną technikę przetwarzania danych, w niektórych przypadkach sumy składników mogą się różnić od podanych wielkości „ogółem".

24. W publikacji zastosowano skróty niektórych nazw; skrócone nazwy zostały oznaczone w tablicach znakiem „Δ". Zestawienie zastosowanych skrótów i pełnych nazw podaje się poniżej:

– ***immigration*** *means arrival in the country of a person who previously was a resident of another country, with intention to stay for at least 12 months,*
– ***emigration*** *means departure from the country by its usual resident with intention to stay abroad for at least 12 months.*

Usual resident of the country is a person who resides or intends to reside in a given country for at least 12 months.

22. *The term* ***inflow*** *is used in the case of registration of arrival for permanent residence, the term* ***outflow*** *– in the case of registration of departure from the place of permanent residence (i.e. registration of arrival for permanent residence in other administrative unit).*

23. *Due to electronic method of data processing, in some cases sums of components can differ from amount given in the item "total".*

24. *Some names used in the publication have been abbreviated and signed "Δ". The list of abbreviations used and their full names are given below:*

skrót ***abbreviation***	**pełna nazwa** ***full name***
MIĘDZYNARODOWA STATYSTYCZNA KLASYFIKACJA CHORÓB I PROBLEMÓW ZDROWOTNYCH (X Rewizja) *INTERNATIONAL STATISTICAL CLASSIFICATION OF DISEASES AND RELATED HEALTH PROBLEMS (ICD – 10 Revision)*	
Choroby krwi i narządów krwiotwórczych *Diseases of blood and blood-forming organs*	Choroby krwi i narządów krwiotwórczych oraz niektóre choroby przebiegające z udziałem mechanizmów autoimmunologicznych *Diseases of the blood and blood-forming organs and certain disorders involving the immune mechanism*
Wady rozwojowe wrodzone *Congenital anomalies*	Wady rozwojowe wrodzone, zniekształcenia i aberracje chromosomowe *Congenital malformations, deformations and chromosomal abnormalities*
Objawy i stany niedokładnie określone *Symptoms and ill-defined conditions*	Objawy, cechy chorobowe oraz nieprawidłowe wyniki badań klinicznych i laboratoryjnych jednostek chorobowych gdzie indziej niesklasyfikowane *Symptoms, signs and abnormal clinical and laboratory findings, not elsewhere classified*

Objaśnienia znaków umownych *Symbols*

Kreska (-) – zjawisko nie wystąpiło.
magnitude zero.

Zero: (0,0) – zjawisko istniało w wielkości mniejszej od 0,05.
magnitude not zero, but less than 0.05 of a unit.

Znak x – wypełnienie pozycji jest niemożliwe lub niecelowe.
not applicable.

Znak Δ – oznacza, że nazwy zostały skrócone w stosunku do obowiązującej klasyfikacji; ich pełne nazwy podano w uwagach metodycznych do publikacji, ust. 24 na str. 17.
categories of applied classification are presented in abbreviated form; their full names are given in the methodological notes to the publication, item 24 on page 17.

„W tym” – oznacza, że nie podaje się wszystkich składników sumy.
“Of which” indicates that not all elements of the sum are given.

Comma (,) – used in figures represents the decimal point.

Skróty

tys. = tysiąc
thous. = thousand

g = gram
gram

cm = centymetr
centimetre

km^2 = kilometr kwadratowy
square kilometre

r. = rok

tabl. = tablica
table

cd. = ciąg dalszy
cont. = continued

dok. = dokończenie
cont. = continued

Abbreviations

np. = na przykład
e.g. = for example

itd. = i tak dalej

tj. = to jest
i.e. = that is

Dz. U. = Dziennik Ustaw

nr (Nr) = numer
No. = number

art. = artykuł
Art. = article

poz. = pozycja

ust. = ustęp

GUS = Główny Urząd Statystyczny
CSO = Central Statistical Office

Wyniki badań – synteza

W końcu 2012 r. województwo pomorskie zamieszkiwało 2290,1 tys. osób, tj. 5,9% ludności Polski. Pod względem liczby ludności województwo pomorskie zajmowało 7 miejsce w kraju, po województwach: mazowieckim, śląskim, wielkopolskim, małopolskim, dolnośląskim i łódzkim. Na 1 km^2 powierzchni przypadało średnio 125 osób.

W końcu omawianego roku w miastach mieszkało 1497,5 tys. osób, co oznacza spadek o 1,0 tys. osób w stosunku do stanu z końca 2011 r. Jednocześnie w dalszym ciągu na terenie województwa obserwowano wzrost liczby mieszkańców wsi, gdzie – według stanu na koniec 2012 r. – mieszkało o 7,5 tys. osób więcej niż rok wcześniej. Tym samym odsetek ludności wiejskiej (wskaźnik ruralizacji) wyniósł 34,6% wobec 34,4% w końcu 2011 r. Dla porównania udział mieszkańców wsi w ogólnej liczbie ludności Polski był wyższy w odniesieniu do 2011 r. i wyniósł w końcu 2012 r. 39,4%.

Kobiety stanowiły 51,2% ogółu populacji województwa, a współczynnik feminizacji (liczba kobiet na 100 mężczyzn) wyniósł 105 w województwie ogółem, 109 wśród ludności miejskiej i 98 na obszarach wiejskich (analogicznie jak w 2011 r.).

W 2012 r. liczba dzieci i młodzieży w wieku przedprodukcyjnym (0-17 lat) stanowiła 19,7% populacji województwa i zmniejszyła się o 0,2 p.proc. w porównaniu z 2011 r. Natomiast udział grupy osób w wieku produkcyjnym (18-59/64 lata) w ogólnej liczbie ludności wyniósł 63,8% (wobec 64,3% w poprzednim roku). Zaobserwowano dalszy wzrost liczby osób w wieku poprodukcyjnym (powyżej 60/65 lat). Udział tej grupy w ogólnej liczbie ludności wyniósł 16,4% i zwiększył się o 0,5 p.proc. w stosunku do poprzedniego roku.

Ruch naturalny ludności należy do tych zjawisk demograficznych, które niewątpliwie wpływają na tempo przyrostu ludności w danym regionie. W 2012 r. liczba urodzeń była o 4,6 tys. większa od liczby zgonów, która wzrosła w stosunku do 2011 r. i wyniosła 20,5 tys. osób. W rezultacie przyrost naturalny w województwie pomorskim (liczony na 1000 ludności), podobnie jak przed rokiem, był najwyższy w kraju i wyniósł 2,0 (wobec 0,0 w Polsce). W miastach wskaźnik ten ukształtował się na poziomie 0,4 (wobec 0,9 w 2011 r.), a na obszarach wiejskich zmniejszył się z 5,6 w 2011 r. do 5,1 w 2012 r.

W 2012 r., podobnie jak rok wcześniej, w województwie odnotowano spadek liczby małżeństw. Ogółem zarejestrowano 12,1 tys. nowych małżeństw, o 2,3% mniej niż rok wcześniej. Tym samym zmniejszyła się liczba zawartych małżeństw na 1000 ludności z 5,4 w 2011 r. do 5,3 w 2012 r.

Drugim, obok przyrostu naturalnego, czynnikiem mającym istotny wpływ na stan zaludnienia są migracje ludności. W 2012 r., podobnie jak w roku poprzednim, saldo migracji wewnętrznych i zagranicznych na pobyt stały było dodatnie. Ogólna liczba ludności zwiększyła się o 1951 osób (w 2011 r. – o 2279 osób), co w przeliczeniu na 1000 mieszkańców województwa wyniosło 0,9 (w 2011 r. było to 1,0). Oznacza to, że liczba osób wymeldowanych z pobytu stałego w ciągu roku była mniejsza niż liczba osób nowo zameldowanych na pobyt stały w tym okresie. W kraju saldo migracji na 1000 mieszkańców było ujemne i w końcu 2012 r. wyniosło minus 0,2.

W 2012 r. w wyniku ruchów migracyjnych liczba mieszkańców województwa zwiększyła się o 947 mężczyzn i 1004 kobiety. W dalszym ciągu mamy do czynienia z tendencją wzrostową (obserwowaną od kilkunastu lat) liczby mieszkańców wsi. W 2012 r. liczba ludności wsi zwiększyła się o 3710 osób (wskaźnik na 1000 ludności wyniósł 4,7). Natomiast z miast wyjechało 1759 osób (odpowiednio minus 1,2 na 1000 mieszkańców).

W 2012 r. w województwie pomorskim zameldowało się na pobyt stały 28,5 tys. osób (w tym 1,3 tys. osób przybyło z zagranicy). Wśród ludności napływowej przeważały kobiety (53,2%) oraz osoby osiedlające się w miastach (56,6%). Odpływ ludności wyniósł 26,6 tys. osób, tj. o 2,5 tys. osób mniej niż w 2011 r. Za granicę wyjechało (wymeldowało się z pobytu stałego) 1,8 tys. mieszkańców, o 3,4% więcej niż w 2011 r. Z terenu województwa częściej wymeldowywały się kobiety (53,3%) oraz osoby zamieszkałe w miastach (67,4%).

Dane dotyczące demografii w układzie podregionów wykazują pewne zróżnicowanie. W 2012 r. najwięcej osób (32,6%) zamieszkiwało podregion trójmiejski, gdzie również odnotowano największe zagęszczenie ludności – 1804 osoby na 1 km^2. Udział ludności w wieku przedprodukcyjnym w ogólnej liczbie ludności był najwyższy w podregionie gdańskim. Najwięcej osób w wieku produkcyjnym zamieszkiwało podregion słupski, a najwięcej ludności w wieku poprodukcyjnym mieszkało w podregionie trójmiejskim. Najniższy przyrost naturalny był w Trójmieście i wyniósł minus 533 osoby, a najwyższy w podregionie gdańskim (3217). Dodatnie saldo migracji wystąpiło w podregionie gdańskim (3815 osób), a ujemne w pozostałych podregionach – słupskim (minus 922 osoby), starogardzkim (minus 518 osób) oraz w trójmiejskim (minus 424 osoby).

Według prognozy GUS liczba mieszkańców województwa pomorskiego od 2012 r. wzrośnie w 2025 r. do 2292,4 tys. osób (o 0,1%), po czym do roku 2035 przewiduje się spadek liczby ludności. Wzrost liczby ludności do 2025 r. prognozowany jest jeszcze w dwóch innych województwach (małopolskim i mazowieckim). Dla Polski natomiast prognoza przewiduje spadek liczby ludności w 2025 r. i w 2035 r. odpowiednio o 2,8% i 6,6% w stosunku do 2012 r.

Survey results – synthesis

The population of Pomorskie reached 2290.1 thous. people at the end of 2011, i.e. 5.9% of the population of Poland. Pomorskie ranked 7th in Poland in terms of population, following the voivodships: Mazowieckie, Śląskie, Wielkopolskie, Małopolskie, Dolnośląskie and Łódzkie. There were on average 125 people per 1 km^2.

At the end of the analysed year, 1497.5 thous. people lived in cities – a decrease of 1.0 thous. persons compared with the end of 2011. Simultaneously, there was a continuous growth in rural population of the voivodship, amounting to – at the end of 2012 – by 7.5 thous. persons more than a year earlier. Thus, the percentage of the rural population (ruralization rate) was 34.6% against 34.4% at the end of 2011. The percentage of rural residents in Poland's total population was higher and reached 39.4% at the end of 2012.

Women accounted for 51.2% of the total population of the voivodship. The feminization rate (number of women per 100 men) for the voivodship was 105, for urban 109 and for rural population 98 (like as in 2011).

In 2012, the number of children and youth at pre-working age (0-17 years) accounted for 19.7% of the population of the voivodship and decreased by 0.2 percentage point compared with 2011. People at working age (18-59/64 years) had a 63.8% share in the total population (against 64.3% in the previous year). A further increase in the number of people at post--working age (over 60/65 years) was recorded. This group's share in the total population was 16.4% and increased by 0.5 percentage point on the previous year.

Vital statistics is one of the demographic phenomena that undoubtedly affect the pace of population growth in the region. In 2012, the number of births was by 4.6 thous. bigger than the number of deaths which increased in relation to 2011 and accounted for 20.5 thous. In effect, the natural increase in Pomorskie Voivodship (calculated per 1000 persons) was the highest in Poland, like the year before, reaching 2.0 (compared with 0.0 in Poland). In cities this ratio was 0.4 (in 2011 – 0.9), while in rural areas it decreased from 5.6 in 2011 to 5.1 in 2012.

In 2012, like a year earlier, the number of marriages in the voivodship declined. A total of 12.1 thous. new marriages were registered, by 2.3% fewer than the year before. Thus, the number of marriages per 1000 persons decreased from 5.4 in 2011 to 5.3 in 2012.

Migrations are another factor, beside the population growth, with a significant impact on the population density. In 2012 (as in the previous year) internal and international net migration for permanent residence was positive. The population increased by 1951 people (in 2011 – by 2279 people), resulting in the ratio 0.9 (in 2011 it was 1.0) per 1000 persons of the voivodship. This means that the number of people who moved out during the year was smaller than the number of people registered for permanent residence in that period. In Poland net migration per 1000 persons was negative and reached minus 0.2 at the end of 2012.

The population of the voivodship in 2012 increased by 947 men and 1004 women. There is still an increasing trend (observed for several years) in the number of rural residents. In 2012, the rural population increased by 3710 persons (4.7 per 1000 persons). 1759 people (minus 1.2 per 1000 persons) moved out from the cities.

28.5 thous. people registered for permanent residence in 2012 (including 1.3 thous. people from abroad). Women (53.2%) and people settling in urban areas (56.6%) were prevalent among the immigrant population. 26.6 thous. people moved out from the voivodship, i.e. by 2.5 thous. people fewer than in 2011. 1.8 thous. inhabitants left abroad (registered out of permanent residence), by 3.4% more than in 2011, mostly women (53.3%) and persons residing in urban areas (67.4%).

Data on demography by subregions are diversified. In 2012, most people (32.6%) lived in the Trójmiejski subregion which also recorded the highest population density – 1804 people per 1 km^2. The share of population at pre-working age in the total population was the highest in the Gdański subregion. The most people at working age lived in the Słupski subregion, while the biggest population at post-working age was recorded in the Trójmiejski subregion. The lowest natural increase rate was in the Trójmiejski subregion, amounting to minus 533 persons, while the highest in the Gdański subregion (3217). Positive balance of migration occurred in the Gdański subregion (3815 people), while in other subregions it was negative: Słupski – minus 922 persons, Starogardzki – minus 518 persons and the Trójmiejski – minus 424.

According to the CSO estimates, the population of Pomorskie Voivodship will increase from 2012 to 2025, reaching 2292.4 thous. persons (by 0.1%), and will be followed by a decrease until the year 2035. The natural increase until 2025 is also forecast in two other voivodships (Małopolskie and Mazowieckie). However, the population of Poland is expected to decline in 2025 and 2035 respectively by 2.8% and 6.6% in relation to 2012.

PODZIAŁ ADMINISTRACYJNY WOJEWÓDZTWA POMORSKIEGO
Stan w dniu 31 XII 2012 r.
ADMINISTRATIVE DIVISION OF POMORSKIE VOIVODSHIP
As of 31 XII 2012

Gminy:
Gminas:

Powiaty:
Powiats:

GDAŃSK - miasto na prawach powiatu
city with powiat status

KARTUZY - powiat
powiat

Debrzno - gmina
gmina

- granica województwa
border of the voivodship

- granice podregionów
borders of the subregions

- granice powiatów
borders of the powiats

- granice gmin
borders of the gminas

Podregiony:
Subregions:

LOKATA WOJEWÓDZTWA W KRAJU W 2012 R.
VOIVODSHIP'S PLACE IN THE COUNTRY IN 2012

WYSZCZEGÓLNIENIE *SPECIFICATION*	1	2	3	4	5	6	7	8	9	10	11	12	13	14	15	16
Powierzchnia[a] w km^2 *Area[a] in km^2*								■								
Ludność[a] *Population[a]*							■									
Ludność[a] na 1 km^2 *Population[a] per km^2*						■										
Ludność w miastach w % ogółu ludności[a] *Population in urban areas in % of total population[a]*				■												
Kobiety na 100 mężczyzn[a] *Females per 100 males[a]*												■				
Ludność[a] w wieku nieprodukcyjnym na 100 osób w wieku produkcyjnym *Population[a] at non-working age per 100 persons at working age*								■								
Współczynnik dynamiki demograficznej *Rate of demographic dynamics*	■															
Płodność kobiet *Female fertility*		■														
Urodzenia żywe na 1000 ludności *Live births per 1000 population*	■															
Zgony niemowląt na 1000 urodzeń żywych *Deaths of infants per 1000 live births*									■							
Przyrost naturalny na 1000 ludności *Natural increase per 1000 population*	■															
Ogólne saldo migracji na 1000 ludności *Total net migration per 1000 population*			■													

a Stan w dniu 31 XII.
U W A G A. Lokaty określono według malejącej wartości cechy poczynając od najwyższej jej wartości.
a As of 31 XII.
N O T E. Places were defined according to a diminishing feature value, starting from its highest value.

Tablice przeglądowe
Review tables

I. WAŻNIEJSZE DANE O STANIE, RUCHU NATURALNYM I MIGRACJACH LUDNOŚCI
MAJOR DATA ON SIZE, VITAL STATISTICS AND MIGRATION OF POPULATION

WYSZCZEGÓLNIENIE *SPECIFICATION*	2005	2009	2010	2011	2012
Powierzchnia [a] w km^2 ..... *Area [a] in km^2*	18293	18310	18310	18310	18310
Ludność [a] w tys. ..... *Population [a] in thous.*	2199,0	2230,1	2275,5	2283,5	2290,1
miasta ..... *urban areas*	1480,1	1476,6	1499,2	1498,4	1497,5
wieś ..... *rural areas*	718,9	753,5	776,3	785,1	792,6
mężczyźni ..... *males*	1069,6	1083,1	1109,7	1113,5	1116,6
kobiety ..... *females*	1129,4	1147,0	1165,8	1170,0	1173,5
Ludność [a] na 1 km^2 ..... *Population [a] per 1 km^2*	120	122	124	125	125
Ludność w miastach w % ogółu ludności [a] ..... *Urban population in % of total population [a]*	67,3	66,2	65,9	65,6	65,4
Kobiety na 100 mężczyzn [a] ..... *Females per 100 males [a]*	106	106	105	105	105
Ludność [a] w tys. w wieku: *Population [a] in thous. at age:*					
przedprodukcyjnym ..... *pre-working*	479,0	452,9	457,0	453,7	451,2
produkcyjnym ..... *working*	1414,9	1439,5	1469,2	1467,2	1462,2
mobilnym ..... *mobility*	891,5	906,3	924,2	926,5	927,4
niemobilnym ..... *non-mobility*	523,4	533,2	545,0	540,7	534,8
poprodukcyjnym ..... *post-working*	305,1	337,7	349,3	362,6	376,7
Ludność [a] w wieku nieprodukcyjnym na 100 osób w wieku produkcyjnym ..... *Population [a] at non-working age per 100 persons at working age*	55,4	54,9	54,9	55,6	56,6
Współczynnik dynamiki demograficznej ..... *Rate of demographic dynamics*	1,266	1,391	1,392	1,296	1,224
Współczynnik dzietności ogólnej ..... *Rate of total fertility*	1,359	1,548	1,490	1,392	1,398
Współczynnik reprodukcji brutto ..... *Rate of gross reproduction*	0,656	0,746	0,714	0,675	0,678

a Stan w dniu 31 XII.
a As of 31 XII.

I. **WAŻNIEJSZE DANE O STANIE, RUCHU NATURALNYM I MIGRACJACH LUDNOŚCI (dok.)**
MAJOR DATA ON SIZE, VITAL STATISTICS AND MIGRATION OF POPULATION (cont.)

WYSZCZEGÓLNIENIE *SPECIFICATION*	2005	2009	2010	2011	2012
Płodność kobiet *Female fertility*	40,7	48,6	47,2	44,2	44,3
Urodzenia żywe *Live births*	23430	27343	26890	25059	25052
na 1000 ludności *per 1000 population*	10,7	12,3	11,8	11,0	11,0
Zgony *Deaths*	18502	19656	19319	19332	20473
na 1000 ludności *per 1000 population*	8,4	8,8	8,5	8,5	9,0
Zgony niemowląt *Infant deaths*	141	136	122	103	109
na 1000 urodzeń żywych *per 1000 live births*	6,0	5,0	4,5	4,1	4,4
Małżeństwa *Marriages*	12081	15335	13604	12351	12072
na 1000 ludności *per 1000 population*	5,5	6,9	6,0	5,4	5,3
Separacje *Separations*	624	185	145	135	100
na 100 tys. ludności *per 100 thous. population*	28,5	8,3	6,4	5,9	4,4
Rozwody *Divorces*	4027	4145	3661	3958	3098
na 1000 ludności *per 1000 population*	1,8	1,9	1,6	1,7	1,4
Przyrost naturalny: *Natural increase:*					
miasta *urban areas*	979	2856	2639	1360	581
wieś *rural areas*	3949	4831	4932	4367	3998
na 1000 ludności *per 1000 population*	2,2	3,5	3,3	2,5	2,0
Saldo migracji wewnętrznych i zagranicznych na pobyt stały *Internal and international migration for permanent residence*	1073	2782	2649	2279	1951
na 1000 ludności *per 1000 population*	0,5	1,3	1,2	1,0	0,9
Przeciętna liczba lat dalszego trwania życia w momencie urodzenia: *Life expectancy at the moment of birth:*					
mężczyźni *males*	71,69	72,46	72,97	73,42	73,29
kobiety *females*	79,76	80,07	80,75	80,96	80,91

II. **WOJEWÓDZTWO POMORSKIE NA TLE KRAJU W 2012 R.**

POMORSKIE VOIVODSHIP ON THE BACKGROUND OF THE COUNTRY IN 2012

WYSZCZEGÓLNIENIE	Polska *Poland* ogółem *total*	Województwo *Voivodship* ogółem *total*	Polska = 100 *Poland = 100*	*SPECIFICATION*
Powierzchnia [a] w km^2	312679	18310	5,9	*Area [a] in km^2*
Ludność [a] w tys.	38533,3	2290,1	5,9	*Population [a] in thous.*
miasta	23336,4	1497,5	6,4	*urban areas*
wieś	15196,9	792,6	5,2	*rural areas*
mężczyźni	18649,3	1116,6	6,0	*males*
kobiety	19884,0	1173,5	5,9	*females*
Ludność [a] na 1 km^2	123	125	101,5	*Population [a] per 1 km^2*
Ludność w miastach w % ogółu ludności [a]	60,6	65,4	x	*Urban population in % of total population [a]*
Kobiety na 100 mężczyzn [a]	107	105	x	*Females per 100 males [a]*
Ludność [a] w tys. w wieku:				*Population [a] in thous. at age:*
przedprodukcyjnym	7066,8	451,2	6,4	*pre-working*
produkcyjnym	24605,6	1462,2	5,9	*working*
mobilnym	15397,0	927,4	6,0	*mobility*
niemobilnym	9208,6	534,8	5,8	*non-mobility*
poprodukcyjnym	6861,0	376,7	5,5	*post-working*
Ludność [a] w wieku nieprodukcyjnym na 100 osób w wieku produkcyjnym	56,6	56,6	100,0	*Population [a] at non-working age per 100 persons at working age*
Współczynnik dynamiki demograficznej	1,004	1,224	x	*Rate of demographic dynamics*
Współczynnik dzietności ogólnej	1,299	1,398	x	*Rate of total fertility*
Współczynnik reprodukcji brutto	0,631	0,678	x	*Rate of gross reproduction*
Płodność kobiet	41,0	44,3	x	*Female fertility*
Urodzenia żywe	386257	25052	6,5	*Live births*
na 1000 ludności	10,0	11,0	x	*per 1000 population*
Zgony	384788	20473	5,3	*Deaths*
na 1000 ludności	10,0	9,0	x	*per 1000 population*
Zgony niemowląt	1791	109	6,1	*Infant deaths*
na 1000 urodzeń żywych	4,6	4,4	x	*per 1000 live births*
Małżeństwa	203850	12072	5,9	*Marriages*
na 1000 ludności	5,3	5,3	x	*per 1000 population*
Separacje	2515	100	4,0	*Separations*
na 100 tys. ludności	6,5	4,4	x	*per 100 thous. population*
Rozwody	64432	3098	4,8	*Divorces*
na 1000 ludności	1,7	1,4	x	*per 1000 population*
Przyrost naturalny:				*Natural increase:*
miasta	-9200	581	x	*urban areas*
wieś	10669	3998	x	*rural areas*
na 1000 ludności	0,0	2,0	x	*per 1000 population*
Saldo migracji wewnętrznych i zagranicznych na pobyt stały	-6617	1951	x	*Internal and international migration for permanent residence*
na 1000 ludności	-0,2	0,9	x	*per 1000 population*
Prognoza ludności [a] ogółem w tys. 2015	38016	2263	6,0	*Total population [a] projection in thous.*
2025	37438	2292	6,1	
2035	35993	2263	6,3	
w tym w wieku:				*of which at age:*
przedprodukcyjnym 2015	6918	447	6,5	*pre-working*
2025	6816	452	6,6	
2035	5632	384	6,8	
produkcyjnym 2015	23718	1403	5,9	*working*
2025	21625	1323	6,1	
2035	20739	1314	6,3	
poprodukcyjnym 2015	7380	413	5,6	*post-working*
2025	8997	517	5,7	
2035	9622	565	5,9	

a Stan w dniu 31 XII.

a As of 31 XII.

III. WAŻNIEJSZE DANE O STANIE, RUCHU NATURALNYM I MIGRACJACH LUDNOŚCI WEDŁUG WOJEWÓDZTW

MAJOR DATA ON SIZE, VITAL STATISTICS AND MIGRATION OF POPULATION BY VOIVODSHIPS IN 2012

Lp.	WYSZCZEGÓLNIENIE	Polska *Poland*	Województwa						
			dolnośląskie	kujawsko-pomorskie	lubelskie	lubuskie	łódzkie	małopolskie	mazowieckie
1	Powierzchnia [a] w km²	312679	19947	17972	25122	13988	18219	15183	35558
2	Ludność [a] w tys.	38533,3	2914,4	2096,4	2165,7	1023,3	2524,7	3354,1	5301,8
3	miasta	23336,4	2028,3	1262,1	1005,2	647,6	1606,1	1639,3	3402,6
4	wieś	15196,9	886,1	834,3	1160,4	375,7	918,6	1714,7	1899,2
5	mężczyźni	18649,3	1401,8	1016,2	1049,8	498,4	1203,3	1627,0	2536,7
6	kobiety	19884,0	1512,6	1080,2	1115,8	524,9	1321,3	1727,1	2765,1
7	Ludność [a] na 1 km²	123	146	117	86	73	139	221	149
8	Ludność w miastach w % ogółu ludności [a]	60,6	69,6	60,2	46,4	63,3	63,6	48,9	64,2
9	Kobiety na 100 mężczyzn [a]	107	108	106	106	105	110	106	109
	Ludność [a] w tys. w wieku:								
10	przedprodukcyjnym	7066,8	495,7	393,3	402,5	190,6	431,9	649,8	983,7
11	produkcyjnym	24605,6	1887,1	1344,0	1364,6	664,4	1588,2	2124,9	3333,9
12	mobilnym	15397,0	1160,7	838,5	859,4	411,8	968,6	1369,9	2114,5
13	niemobilnym	9208,6	726,4	505,5	505,1	252,6	619,5	755,0	1219,4
14	poprodukcyjnym	6861,0	531,6	359,1	398,6	168,3	504,6	579,4	984,1
15	Ludność [a] w wieku nieprodukcyjnym na 100 osób w wieku produkcyjnym	56,6	54,4	56,0	58,7	54,0	59,0	57,8	59,0
16	Współczynnik dynamiki demograficznej	1,004	0,895	1,016	0,940	1,079	0,761	1,148	1,052
17	Współczynnik dzietności ogólnej	1,299	1,201	1,294	1,299	1,307	1,290	1,316	1,370
18	Współczynnik reprodukcji brutto	0,631	0,583	0,625	0,647	0,639	0,629	0,640	0,666
19	Płodność kobiet	41,01	38,75	40,25	40,48	41,50	40,16	41,77	44,37
20	Urodzenia żywe	386257	27239	20764	21214	10367	23851	35117	57281
21	na 1000 ludności	10,0	9,3	9,9	9,8	10,1	9,4	10,5	10,8
22	Zgony	384788	30446	20436	22562	9607	31352	30588	54454
23	na 1000 ludności	10,0	10,4	9,7	10,4	9,4	12,4	9,1	10,3
24	Zgony niemowląt	1791	171	100	91	62	101	134	248
25	na 1000 urodzeń żywych	4,6	6,3	4,8	4,3	6,0	4,2	3,8	4,3
26	Małżeństwa	203850	15084	11207	11772	5435	12616	18197	26929
27	na 1000 ludności	5,3	5,2	5,3	5,4	5,3	5,0	5,4	5,1
28	Separacje [b]	2515	141	168	128	44	210	242	328
29	na 100 tys. ludności	6,5	4,8	8,0	5,9	4,3	8,3	7,2	6,2
30	Rozwody [b]	64432	5792	3916	3098	2006	4512	4817	8757
31	na 1000 ludności	1,7	2,0	1,9	1,4	2,0	1,8	1,4	1,7
	Przyrost naturalny:								
32	miasta	-9200	-3226	-1299	704	259	-5442	384	2809
33	wieś	10669	19	1627	-2052	501	-2059	4145	18
34	na 1000 ludności	0,0	-1,1	0,2	-0,6	0,7	-3,0	1,4	0,5
35	Saldo migracji wewnętrznych i zagranicznych na pobyt stały	-6617	940	-2006	-5172	-622	-1828	3577	13287
36	na 1000 ludności	-0,2	0,3	-1,0	-2,4	-0,6	-0,7	1,1	2,5
37	Prognoza ludności [a] ogółem w tys. 2015	38016	2835	2055	2105	1010	2475	3338	5354
38	2025	37438	2752	2014	2012	999	2353	3373	5471
39	2035	35993	2614	1921	1871	964	2188	3329	5470
	w tym w wieku:								
41	przedprodukcyjnym 2015	6918	480	385	391	189	420	629	990
42	2025	6816	470	374	370	186	401	629	1029
43	2035	5632	386	306	291	153	321	538	888
45	produkcyjnym 2015	23718	1779	1283	1295	635	1520	2093	3301
46	2025	21625	1583	1161	1145	573	1334	1990	3161
47	2035	20739	1512	1105	1058	555	1237	1941	3179
49	poprodukcyjnym 2015	7380	575	387	420	186	535	616	1063
50	2025	8997	699	479	496	240	618	755	1282
51	2035	9622	717	509	523	255	630	850	1403

a Stan w dniu 31 XII. b W dalszym podziale nie uwzględniono zagranicy.
a As of 31 XII. b Data exclude cases from abroad.

W 2012 R.

Voivodships									*SPECIFICATION*	*No.*
opolskie	podkar-packie	podlaskie	**pomor-skie**	śląskie	święto-krzyskie	warmiń-sko-ma-zurskie	wielko-polskie	zachod-niopo-morskie		
9412	17846	20187	**18310**	12333	11711	24173	29826	22892	*Area [a] in km²*	1
1010,2	2130,0	1198,7	**2290,1**	4615,9	1274,0	1450,7	3462,2	1721,4	*Population [a] in thous.*	2
527,7	880,7	723,3	**1497,5**	3580,0	572,1	860,2	1920,1	1183,6	*urban areas*	3
482,5	1249,2	475,4	**792,6**	1035,9	701,9	590,5	1542,1	537,8	*rural areas*	4
488,5	1042,9	584,8	**1116,6**	2228,1	622,4	710,5	1683,9	838,5	*males*	5
521,7	1087,0	613,8	**1173,5**	2387,7	651,6	740,2	1778,3	882,9	*females*	6
107	119	59	**125**	374	109	60	116	75	*Population [a] per 1 km²*	7
52,2	41,3	60,3	**65,4**	77,6	44,9	59,3	55,5	68,8	*Urban population in % of total population [a]*	8
107	104	105	**105**	107	105	104	106	105	*Females per 100 males [a]*	9
167,2	414,3	218,5	**451,2**	782,8	224,0	279,7	673,3	308,2	*Population [a] in thous. at age: pre-working*	10
658,0	1359,6	763,3	**1462,2**	2970,0	805,2	942,9	2219,0	1118,4	*working*	11
402,7	873,1	479,0	**927,4**	1807,5	494,9	587,5	1417,2	684,3	*mobility*	12
255,2	486,5	284,3	**534,8**	1162,6	310,4	355,4	801,8	434,2	*non-mobility*	13
185,0	356,0	217,0	**376,7**	863,1	244,8	228,1	569,9	294,8	*post-working*	14
53,5	56,7	57,0	**56,6**	55,4	58,2	53,9	56,0	53,9	*Population [a] at non-working age per 100 persons at working age*	15
0,878	1,145	0,941	**1,224**	0,909	0,825	1,068	1,200	0,968	*Rate of demographic dynamics*	16
1,146	1,266	1,231	**1,398**	1,274	1,232	1,281	1,376	1,228	*Rate of total fertility*	17
0,555	0,611	0,587	**0,678**	0,621	0,584	0,622	0,667	0,594	*Rate of gross reproduction*	18
35,41	39,45	37,92	**44,29**	39,87	38,35	39,90	43,91	38,40	*Female fertility*	19
8939	21064	11161	**25052**	44565	11510	14330	37833	15970	*Live births*	20
8,8	9,9	9,3	**11,0**	9,6	9,0	9,9	10,9	9,3	*per 1000 population*	21
10180	18402	11856	**20473**	49028	13957	13415	31536	16496	*Deaths*	22
10,1	8,6	9,9	**9,0**	10,6	10,9	9,2	9,1	9,6	*per 1000 population*	23
55	107	46	**109**	214	41	59	170	83	*Infant deaths*	24
6,2	5,1	4,1	**4,4**	4,8	3,6	4,1	4,5	5,2	*per 1000 live births*	25
5351	11859	6398	**12072**	24925	6820	7523	19103	8559	*Marriages*	26
5,3	5,6	5,3	**5,3**	5,4	5,3	5,2	5,5	5,0	*per 1000 population*	27
34	151	78	**100**	436	57	84	239	68	*Separations [b]*	28
3,4	7,1	6,5	**4,4**	9,4	4,5	5,8	6,9	3,9	*per 100 thous. population*	29
1656	2228	1756	**3098**	8493	1991	2779	5696	3293	*Divorces [b]*	30
1,6	1,0	1,5	**1,4**	1,8	1,6	1,9	1,6	1,9	*per 1000 population*	31
-660	1392	824	**581**	-4702	-1002	20	1501	-1343	*Natural increase: urban areas*	32
-581	1270	-1519	**3998**	239	-1445	895	4796	817	*rural areas*	33
-1,2	1,3	-0,6	**2,0**	-1,0	-1,9	0,6	1,8	-0,3	*per 1000 population*	34
-2173	-1947	-1808	**1951**	-5902	-2128	-2587	634	-833	*Internal and international migration for permanent residence*	35
-2,1	-0,9	-1,5	**0,9**	-1,3	-1,7	-1,8	0,2	-0,5	*per 1000 population*	36
1000	2092	1169	**2263**	4535	1232	1413	3453	1687	*Total population [a] projection*	37
956	2070	1133	**2292**	4338	1168	1380	3472	1654	*in thous.*	38
897	1993	1072	**2263**	4052	1077	1309	3394	1580		39
160	396	210	**447**	765	212	275	668	302	*of which at age: pre-working*	41
152	386	205	**452**	738	197	266	666	294		42
123	319	165	**384**	596	154	213	555	242		43
640	1318	732	**1403**	2842	760	890	2165	1063	*working*	45
564	1213	651	**1323**	2491	661	794	2027	954		46
515	1147	603	**1314**	2313	602	752	1989	915		47
199	378	227	**413**	928	260	249	621	323	*post-working*	49
241	471	277	**517**	1109	309	320	778	406		50
259	527	304	**565**	1143	321	344	850	423		51

IV. **LUDNOŚĆ WEDŁUG PODREGIONÓW, POWIATÓW I GMIN**
POPULATION BY SUBREGIONS, POWIATS AND GMINAS

Lp.	WYSZCZEGÓLNIENIE *SPECIFICATION*	Ludność – stan w dniu 31 XII									
		ogółem w tys. *total in thous.*					kobiety na 100 mężczyzn *females per 100 males*				
		2005	2009	2010	2011	2012	2005	2009	2010	2011	2012
1	**W O J E W Ó D Z T W O *V O I V O D S H I P***	**2199,0**	**2230,1**	**2275,5**	**2283,5**	**2290,1**	**106**	**106**	**105**	**105**	**105**
2	**PODREGION GDAŃSKI *SUBREGION***	**483,3**	**514,4**	**532,7**	**540,5**	**547,3**	**102**	**102**	**101**	**101**	**101**
	POWIATY: *POWIATS:*										
3	**Gdański**	**84,7**	**93,2**	**98,4**	**100,9**	**103,2**	**102**	**103**	**103**	**103**	**103**
	Gmina miejska: *Urban gmina:*										
4	Pruszcz Gdański	23,8	26,3	27,7	28,1	28,6	108	110	110	110	109
	Gminy wiejskie: *Rural gminas:*										
5	Cedry Wielkie	6,1	6,4	6,7	6,8	6,8	102	103	101	101	101
6	Kolbudy	11,8	13,6	14,3	14,7	15,0	103	105	103	103	104
7	Pruszcz Gdański	16,8	19,4	21,1	22,3	23,5	99	101	102	102	102
8	Przywidz	5,1	5,3	5,6	5,7	5,7	93	94	93	94	94
9	Pszczółki	7,8	8,3	8,4	8,6	8,7	104	105	101	101	102
10	Suchy Dąb	3,8	4,0	4,1	4,1	4,1	93	93	95	94	93
11	Trąbki Wielkie	9,5	9,9	10,4	10,6	10,7	99	99	99	99	99
12	**Kartuski**	**108,6**	**116,0**	**119,5**	**121,4**	**123,1**	**100**	**100**	**100**	**100**	**100**
	Gminy miejsko-wiejskie: *Urban-rural gminas:*										
13	Kartuzy	31,0	32,0	32,6	32,8	32,9	103	103	103	104	103
14	w tym miasto ..... *of which city*	15,3	15,0	15,2	15,1	15,0	110	110	109	109	110
15	Żukowo	25,0	28,7	29,7	30,5	31,4	100	101	100	101	100
16	w tym miasto ..... *of which city*	6,3	6,5	6,4	6,5	6,5	103	105	104	104	103
	Gminy wiejskie: *Rural gminas:*										
17	Chmielno	6,5	6,8	7,0	7,1	7,2	98	98	98	97	98
18	Przodkowo	6,9	7,4	7,9	8,1	8,2	99	99	98	98	98
19	Sierakowice	16,5	17,3	18,0	18,2	18,4	99	98	98	98	98
20	Somonino	9,2	9,6	9,8	9,9	10,0	97	97	95	95	95
21	Stężyca	8,7	9,2	9,5	9,7	9,8	98	96	97	97	97
22	Sulęczyno	4,8	5,0	5,1	5,1	5,2	97	98	97	97	97
23	**Nowodworski**	**35,5**	**35,6**	**36,5**	**36,5**	**36,5**	**102**	**102**	**102**	**101**	**101**
	Gmina miejska: *Urban gmina:*										
24	Krynica Morska	1,4	1,4	1,4	1,4	1,3	107	108	108	107	108
	Gmina miejsko-wiejska: *Urban-rural gmina:*										
25	Nowy Dwór Gdański	17,9	17,9	18,3	18,3	18,3	103	104	104	103	103
26	w tym miasto ..... *of which city*	10,0	10,0	10,2	10,1	10,2	108	109	108	107	107
	Gminy wiejskie: *Rural gminas:*										
27	Ostaszewo	3,2	3,2	3,3	3,3	3,2	95	94	94	94	93
28	Stegna	9,5	9,6	9,9	9,9	9,9	101	101	100	100	99
29	Sztutowo	3,5	3,6	3,6	3,7	3,7	101	102	100	101	101

Population – as of 31 XII															No.
w tym w wieku – w % ogółem *of which at age – in % of total*										w wieku nieprodukcyjnym na 100 osób w wieku produkcyjnym *at non-working age per 100 persons at working age*					
produkcyjnym *working*					poprodukcyjnym *post-working*										
2005	2009	2010	2011	2012	2005	2009	2010	2011	2012	2005	2009	2010	2011	2012	
64,3	**64,5**	**64,6**	**64,3**	**63,8**	**13,9**	**15,1**	**15,4**	**15,9**	**16,4**	**55,4**	**54,9**	**54,9**	**55,6**	**56,6**	1
63,1	**64,3**	**64,4**	**64,2**	**64,0**	**11,2**	**11,9**	**12,0**	**12,3**	**12,8**	**58,4**	**55,5**	**55,4**	**55,7**	**56,3**	2
65,1	**66,1**	**65,7**	**65,6**	**65,3**	**10,7**	**11,4**	**11,4**	**11,8**	**12,2**	**53,5**	**51,3**	**52,2**	**52,5**	**53,0**	3
66,6	66,1	65,4	64,9	64,3	13,0	14,0	14,4	14,9	15,2	50,0	51,2	53,0	54,2	55,6	4
63,9	66,2	66,4	66,3	66,5	10,6	10,5	10,1	10,4	11,0	56,6	51,0	50,6	50,8	50,4	5
66,7	67,5	65,9	65,7	65,3	8,5	9,5	9,8	10,4	11,2	49,9	48,1	51,7	52,3	53,2	6
65,4	66,1	66,3	66,4	66,3	9,9	10,6	9,9	10,1	10,3	53,0	51,3	50,8	50,5	50,9	7
63,7	64,8	64,1	64,0	63,7	9,9	11,0	11,3	12,0	12,6	57,1	54,4	56,0	56,4	57,1	8
64,8	66,4	66,5	66,4	66,6	9,6	10,5	10,8	11,2	11,5	54,3	50,6	50,3	50,6	50,1	9
62,9	66,1	66,1	66,5	66,8	11,2	10,6	10,5	10,7	11,0	58,9	51,4	51,2	50,4	49,8	10
61,8	64,4	64,6	64,8	64,9	10,5	10,7	10,4	10,8	11,3	10,8	55,2	54,8	54,3	54,2	11
60,4	**62,1**	**62,1**	**62,1**	**62,0**	**10,9**	**11,4**	**11,3**	**11,7**	**11,9**	**65,6**	**60,9**	**61,0**	**61,1**	**61,3**	12
61,8	62,8	62,9	62,6	62,2	12,5	13,3	13,6	14,0	14,4	61,9	59,2	59,1	59,7	60,8	13
63,8	63,7	63,5	62,9	62,1	14,3	16,1	16,9	17,6	18,4	56,7	57,0	57,5	59,0	61,1	14
61,8	64,1	63,4	63,5	63,6	9,7	10,3	10,2	10,4	10,7	61,9	56,1	57,7	57,4	57,3	15
63,2	65,6	64,9	64,8	64,5	9,3	10,0	11,7	12,2	12,6	58,3	52,4	54,1	54,2	55,0	16
59,0	60,8	61,1	61,1	61,3	11,3	11,8	11,4	11,9	12,0	69,5	64,4	63,6	63,7	63,2	17
59,6	61,6	61,9	61,7	61,5	10,7	10,8	10,8	11,1	11,4	67,8	62,2	61,6	62,2	62,5	18
58,8	60,4	60,6	60,7	60,6	9,5	9,9	9,8	10,2	10,3	70,0	65,6	64,9	64,9	65,0	19
58,8	61,1	61,5	62,0	62,6	10,4	10,7	10,5	10,7	10,5	70,1	63,6	62,7	61,3	59,8	20
59,4	60,5	60,3	60,2	59,9	10,5	11,0	10,7	11,0	11,3	68,3	65,4	65,8	66,1	67,0	21
57,6	60,4	60,9	60,9	60,8	12,0	12,3	12,6	13,0	13,3	73,5	65,6	64,1	64,3	64,5	22
63,6	**65,5**	**65,4**	**65,3**	**65,1**	**13,0**	**13,6**	**13,7**	**14,1**	**14,7**	**57,1**	**52,8**	**52,8**	**53,1**	**53,5**	23
66,4	66,1	66,1	65,3	65,3	13,6	14,8	15,1	16,3	17,0	50,6	51,2	51,4	53,2	53,1	24
63,4	65,1	65,4	65,4	65,3	12,6	13,3	13,4	13,8	14,3	57,7	53,6	53,0	52,8	53,2	25
64,4	65,3	65,5	65,5	65,0	12,7	13,8	14,4	15,0	15,7	55,2	53,1	52,6	52,8	53,8	26
60,7	64,3	65,2	65,3	65,7	14,2	14,3	13,6	13,9	14,1	64,6	55,6	53,4	53,2	52,3	27
64,3	66,4	65,6	65,3	64,9	13,4	13,8	14,0	14,4	15,1	55,6	50,6	52,4	53,1	54,0	28
64,7	65,4	65,2	64,9	64,5	12,9	13,9	13,8	14,4	15,3	54,5	52,8	53,3	54,1	55,0	29

IV. **LUDNOŚĆ WEDŁUG PODREGIONÓW, POWIATÓW I GMIN (cd.)**
POPULATION BY SUBREGIONS, POWIATS AND GMINAS (cont.)

Lp.	WYSZCZEGÓLNIENIE *SPECIFICATION*	Ludność – stan w dniu 31 XII									
		ogółem w tys. *total in thous.*					kobiety na 100 mężczyzn *females per 100 males*				
		2005	2009	2010	2011	2012	2005	2009	2010	2011	2012
	PODREGION GDAŃSKI (dok.):										
	SUBREGION (cont.):										
	POWIATY (dok.): *POWIATS (cont.):*										
1	**Pucki**	**73,8**	**77,2**	**79,2**	**80,1**	**80,7**	**102**	**102**	**101**	**101**	**101**
	Gminy miejskie: *Urban gminas:*										
2	Hel	4,0	3,7	3,9	3,9	3,7	96	102	99	100	98
3	Jastarnia	4,0	3,9	4,0	3,9	3,9	108	105	106	105	107
4	Puck	11,3	11,3	11,5	11,6	11,5	109	108	107	106	106
5	Władysławowo	14,8	15,1	15,3	15,3	15,4	104	104	104	104	105
	Gminy wiejskie: *Rural gminas:*										
6	Kosakowo	7,9	9,4	10,1	10,6	11,0	99	100	101	100	100
7	Krokowa	10,1	10,4	10,5	10,5	10,6	100	99	97	96	96
8	Puck	21,7	23,5	23,8	24,2	24,6	99	99	99	99	99
9	**Wejherowski**	**180,7**	**192,3**	**199,0**	**201,6**	**203,9**	**102**	**103**	**102**	**102**	**102**
	Gminy miejskie: *Urban gminas:*										
10	Reda	18,4	20,2	21,5	22,0	22,5	103	103	103	103	103
11	Rumia	44,5	45,7	46,6	46,9	47,3	105	106	105	105	105
12	Wejherowo	45,0	47,2	49,9	50,1	50,4	107	109	107	107	107
	Gminy wiejskie: *Rural gminas:*										
13	Choczewo	5,5	5,6	5,7	5,7	5,7	94	95	94	94	93
14	Gniewino	6,8	7,1	7,1	7,2	7,3	90	89	89	89	89
15	Linia	5,8	5,9	6,0	6,0	6,1	99	100	98	98	97
16	Luzino	12,7	13,9	14,2	14,5	14,7	98	98	98	98	98
17	Łęczyce	11,2	11,6	11,7	11,8	11,8	100	100	99	98	99
18	Szemud	12,6	14,3	15,0	15,4	15,7	96	96	95	96	96
19	Wejherowo	18,3	21,0	21,3	21,9	22,5	98	99	100	99	99
20	**PODREGION SŁUPSKI**	**478,1**	**480,4**	**490,2**	**490,4**	**490,1**	**104**	**104**	**103**	**103**	**103**
	SUBREGION										
	POWIATY: *POWIATS:*										
21	**Bytowski**	**75,3**	**76,0**	**78,2**	**78,2**	**78,3**	**101**	**101**	**100**	**101**	**101**
	Gminy miejsko-wiejskie: *Urban-rural gminas:*										
22	Bytów	23,5	24,0	24,8	24,9	24,9	105	105	104	104	104
23	w tym miasto *of which city*	16,8	16,6	17,1	17,1	17,0	108	109	107	107	108
24	Miastko	19,8	19,6	20,3	20,2	20,1	103	102	101	101	102
25	w tym miasto *of which city*	11,0	10,8	11,2	11,1	11,1	108	106	104	105	106
	Gminy wiejskie: *Rural gminas:*										
26	Borzytuchom	2,8	2,9	3,0	3,0	3,0	96	99	97	96	96
27	Czarna Dąbrówka	5,6	5,6	5,8	5,8	5,8	99	99	96	97	96
28	Kołczygłowy	4,3	4,4	4,3	4,3	4,3	100	100	99	101	100
29	Lipnica	4,8	4,9	5,1	5,1	5,1	92	94	94	94	94
30	Parchowo	3,4	3,4	3,6	3,6	3,6	101	103	101	101	101
31	Studzienice	3,4	3,5	3,5	3,5	3,6	96	97	97	98	99
32	Trzebielino	3,7	3,8	3,8	3,8	3,7	100	101	100	99	98
33	Tuchomie	3,9	4,0	4,2	4,2	4,2	96	96	95	96	95

Population – as of 31 XII															No.
w tym w wieku – w % ogółem *of which at age – in % of total*										w wieku nieprodukcyjnym na 100 osób w wieku produkcyjnym *at non-working age per 100 persons at working age*					
produkcyjnym *working*					poprodukcyjnym *post-working*										
2005	2009	2010	2011	2012	2005	2009	2010	2011	2012	2005	2009	2010	2011	2012	
63,7	**64,4**	**64,6**	**64,3**	**64,1**	**11,4**	**12,3**	**12,4**	**12,9**	**13,4**	**57,1**	**55,2**	**54,9**	**55,4**	**56,0**	1
69,3	66,0	66,7	65,6	65,9	10,0	13,0	13,3	14,5	15,3	44,4	51,6	49,9	52,4	51,8	2
65,0	66,2	65,5	64,6	64,2	12,9	13,6	14,6	15,5	16,4	53,9	51,1	52,7	54,7	55,7	3
64,2	63,3	63,0	62,2	61,4	16,3	17,5	17,9	18,6	19,4	55,8	58,0	58,7	60,8	62,8	4
64,9	65,6	65,9	65,8	65,3	11,0	12,7	12,9	13,5	14,2	54,2	52,3	51,8	52,0	53,1	5
66,1	67,1	67,0	66,7	66,4	8,7	9,6	9,7	10,1	10,6	51,3	49,0	49,2	50,0	50,5	6
61,5	63,4	63,4	63,4	63,4	10,5	11,2	11,2	11,6	11,9	62,6	57,7	57,7	57,6	57,8	7
61,5	63,0	63,4	63,6	63,6	10,4	10,7	10,7	10,9	11,1	62,7	58,7	57,8	57,2	57,3	8
63,5	**64,5**	**64,8**	**64,6**	**64,2**	**11,1**	**12,0**	**12,1**	**12,5**	**13,0**	**57,4**	**55,1**	**54,4**	**54,9**	**55,7**	9
68,1	69,5	69,6	69,1	68,5	7,5	8,6	8,6	9,2	9,8	46,8	43,8	43,7	44,6	46,0	10
66,5	66,7	66,7	66,3	65,6	12,0	13,8	14,1	14,7	15,4	50,5	50,0	49,9	50,8	52,3	11
63,2	63,0	63,7	63,3	62,9	14,6	15,6	15,5	15,9	16,3	58,1	58,7	57,0	58,0	59,1	12
62,1	63,5	64,6	64,6	64,7	13,1	13,2	12,6	12,9	13,4	61,2	57,5	54,8	54,9	54,7	13
61,6	63,6	64,5	64,4	64,4	9,1	9,3	9,4	9,7	10,2	62,3	57,2	55,0	55,2	55,2	14
58,2	60,2	60,9	61,1	61,3	10,1	10,8	11,1	11,4	11,8	71,8	66,1	64,2	63,7	63,1	15
59,6	61,8	61,8	62,2	62,3	8,5	9,0	9,2	9,3	9,6	67,7	61,8	61,9	60,9	60,6	16
62,5	63,8	63,9	63,7	63,4	8,9	9,6	9,9	10,3	11,0	60,1	56,7	56,4	56,9	57,8	17
59,6	62,3	62,4	62,6	62,6	9,8	10,0	9,9	10,1	10,4	67,7	60,6	60,3	59,9	59,8	18
61,4	63,3	63,4	63,6	63,6	8,3	9,3	9,4	9,7	10,0	63,0	58,0	57,7	57,3	57,3	19
64,2	**65,0**	**65,1**	**64,8**	**64,5**	**12,6**	**13,9**	**14,1**	**14,7**	**15,4**	**55,8**	**54,0**	**53,7**	**54,3**	**55,0**	20
63,1	**64,6**	**64,8**	**64,8**	**64,5**	**11,2**	**12,3**	**12,6**	**13,1**	**13,7**	**58,6**	**54,9**	**54,3**	**54,4**	**55,0**	21
64,4	65,8	65,6	65,3	64,7	10,3	11,7	12,1	12,8	13,5	55,2	52,0	52,4	53,1	54,6	22
65,4	66,5	66,3	65,8	64,9	10,9	12,7	13,5	14,3	15,2	53,0	50,3	50,8	51,9	54,1	23
64,2	65,0	65,3	65,0	64,7	11,9	13,8	14,0	14,8	15,5	55,8	53,9	53,1	53,8	54,5	24
66,0	65,2	65,5	64,9	64,1	13,2	16,3	16,8	18,0	19,0	51,6	53,4	52,7	54,1	56,1	25
60,1	62,6	63,4	63,6	64,3	11,2	11,9	11,9	12,0	12,4	66,4	59,8	57,7	57,2	55,6	26
61,0	62,9	63,7	63,7	63,5	11,4	12,0	12,1	12,7	12,8	64,0	58,9	56,9	56,9	57,5	27
61,2	64,2	64,6	65,0	65,0	11,1	11,3	11,5	11,6	12,3	63,4	55,7	54,7	53,8	53,9	28
60,0	62,5	63,3	63,5	63,6	13,5	13,5	13,3	13,9	14,0	66,6	60,1	57,9	57,5	57,1	29
59,7	62,2	62,8	62,6	62,9	12,0	12,6	12,3	12,3	12,4	67,4	60,9	59,3	59,9	59,1	30
63,2	64,5	64,9	65,0	64,8	11,2	12,1	12,5	12,9	13,6	58,3	55,1	54,0	53,8	54,4	31
62,8	64,0	64,2	65,0	65,1	11,5	12,6	13,0	13,4	13,8	59,1	56,3	55,7	53,8	53,7	32
62,9	64,7	64,7	65,3	65,3	8,9	9,6	9,8	9,9	10,5	59,0	54,6	54,7	53,3	53,2	33

IV. **LUDNOŚĆ WEDŁUG PODREGIONÓW, POWIATÓW I GMIN (cd.)**
POPULATION BY SUBREGIONS, POWIATS AND GMINAS (cont.)

Lp.	WYSZCZEGÓLNIENIE *SPECIFICATION*	Ludność – stan w dniu 31 XII									
		ogółem w tys. *total in thous.*					kobiety na 100 mężczyzn *females per 100 males*				
		2005	2009	2010	2011	2012	2005	2009	2010	2011	2012
	PODREGION SŁUPSKI (cd.):										
	SUBREGION (cont.):										
	POWIATY (cd.):										
	POWIATS (cont.):										
1	**Chojnicki**	**91,4**	**93,4**	**95,5**	**95,9**	**96,0**	**103**	**104**	**103**	**103**	**103**
	Gmina miejska:										
	Urban gmina:										
2	Chojnice	39,8	39,9	40,5	40,4	40,3	109	109	107	107	108
	Gminy miejsko-wiejskie:										
	Urban-rural gminas:										
3	Brusy	13,1	13,5	14,0	14,0	14,1	100	100	100	100	100
4	w tym miasto ..... *of which city*	4,5	4,8	5,0	5,0	5,0	102	103	102	102	102
5	Czersk	20,5	20,9	21,4	21,6	21,5	100	101	101	101	101
6	w tym miasto ..... *of which city*	9,5	9,6	10,0	10,1	10,0	102	103	105	106	106
	Gminy wiejskie:										
	Rural gminas:										
7	Chojnice	15,9	16,9	17,4	17,7	17,8	98	99	98	98	97
8	Konarzyny	2,2	2,2	2,3	2,3	2,3	96	99	98	97	96
9	**Człuchowski**	**56,9**	**56,8**	**57,7**	**57,5**	**57,4**	**104**	**104**	**102**	**102**	**102**
	Gmina miejska:										
	Urban gmina:										
10	Człuchów	14,6	14,3	14,6	14,6	14,5	109	111	108	108	108
	Gminy miejsko-wiejskie:										
	Urban-rural gminas:										
11	Czarne	9,3	9,2	9,4	9,4	9,4	107	106	103	103	103
12	w tym miasto ..... *of which city*	5,9	5,9	6,1	6,1	6,1	110	109	108	108	108
13	Debrzno	9,4	9,4	9,4	9,4	9,3	103	103	103	103	103
14	w tym miasto ..... *of which city*	5,4	5,4	5,3	5,3	5,2	102	102	104	104	105
	Gminy wiejskie:										
	Rural gminas:										
15	Człuchów	10,2	10,5	10,6	10,6	10,7	96	95	95	96	96
16	Koczała	3,5	3,4	3,6	3,5	3,5	105	103	101	101	102
17	Przechlewo	6,2	6,2	6,3	6,3	6,3	100	100	99	99	99
18	Rzeczenica	3,7	3,7	3,7	3,7	3,7	106	106	103	104	104
19	**Lęborski**	**63,7**	**63,9**	**66,2**	**66,2**	**66,2**	**104**	**104**	**102**	**103**	**103**
	Gminy miejskie:										
	Urban gminas:										
20	Lębork	35,1	34,7	35,8	35,7	35,6	108	108	106	106	107
21	Łeba	3,8	3,7	3,9	3,9	3,9	110	112	107	106	108
	Gminy wiejskie:										
	Rural gminas:										
22	Cewice	6,9	7,0	7,3	7,4	7,4	96	97	97	98	97
23	Nowa Wieś Lęborska	12,3	12,7	13,2	13,3	13,4	97	97	96	97	97
24	Wicko	5,5	5,8	5,9	5,9	6,0	102	101	99	99	100
25	**Słupski**	**92,1**	**93,2**	**96,6**	**97,0**	**97,4**	**100**	**100**	**99**	**99**	**99**
	Gmina miejska:										
	Urban gmina:										
26	Ustka	16,2	16,0	16,5	16,4	16,4	110	111	107	107	108

Population – as of 31 XII															No.
w tym w wieku – w % ogółem *of which at age – in % of total*										w wieku nieprodukcyjnym na 100 osób w wieku produkcyjnym *at non-working age per 100 persons at working age*					
produkcyjnym *working*					poprodukcyjnym *post-working*										
2005	2009	2010	2011	2012	2005	2009	2010	2011	2012	2005	2009	2010	2011	2012	
62,2	**63,2**	**63,5**	**63,4**	**63,2**	**12,9**	**13,7**	**13,8**	**14,3**	**14,8**	**60,8**	**58,1**	**57,4**	**57,8**	**58,2**	1
64,6	65,1	65,2	64,8	64,2	13,1	14,6	14,8	15,6	16,3	54,9	53,7	53,3	54,3	55,6	2
59,2	60,3	60,9	61,0	61,1	12,9	13,1	13,1	13,3	13,5	69,0	65,7	64,1	64,0	63,6	3
60,9	62,2	62,0	62,1	62,3	12,1	11,7	12,0	12,3	12,5	64,3	60,7	61,3	61,1	60,6	4
61,0	62,5	63,0	63,0	63,1	13,7	14,1	14,1	14,5	14,8	63,8	60,0	58,8	58,8	58,5	5
62,0	63,7	63,6	63,5	63,7	13,7	14,6	14,5	15,0	15,3	61,2	57,0	57,2	57,4	57,0	6
60,7	62,6	62,6	62,8	63,0	11,5	12,0	12,0	12,3	12,6	64,6	59,7	59,7	59,2	58,8	7
58,8	59,8	60,8	61,0	61,3	12,7	12,9	13,0	13,0	13,5	70,0	67,3	64,5	64,0	63,2	8
64,0	**65,3**	**65,4**	**65,3**	**65,0**	**12,0**	**13,2**	**13,4**	**14,0**	**14,6**	**56,2**	**53,1**	**53,0**	**53,2**	**53,8**	9
67,4	67,2	66,8	66,4	65,3	12,0	14,4	14,9	15,9	16,8	48,4	48,7	49,7	50,5	53,0	10
64,6	65,5	65,6	65,2	64,7	11,7	13,1	13,0	13,9	14,7	54,8	52,8	52,3	53,5	54,5	11
65,6	65,5	65,6	64,9	64,8	11,2	13,0	13,1	14,1	14,7	52,5	52,6	52,4	54,0	54,3	12
62,3	63,8	63,5	63,5	63,6	12,0	13,2	13,9	14,4	15,2	60,4	56,8	57,5	57,5	57,4	13
64,5	65,2	64,6	64,6	64,1	10,7	12,5	13,5	14,4	15,6	55,0	53,5	54,8	54,8	56,0	14
61,3	63,8	64,2	64,4	64,7	11,1	11,5	11,6	11,9	12,1	63,0	56,6	55,7	55,3	54,6	15
63,8	66,5	66,9	67,1	66,5	13,3	13,9	14,0	14,3	15,1	56,7	50,3	49,4	49,1	50,4	16
63,6	65,4	65,5	65,6	66,0	12,1	12,7	12,8	13,0	13,2	57,1	53,0	52,6	52,4	51,6	17
61,9	64,7	65,3	65,8	65,9	13,4	13,3	13,1	13,2	13,6	61,7	54,5	53,1	52,0	51,7	18
63,5	**64,6**	**65,0**	**64,7**	**64,6**	**12,1**	**13,3**	**13,5**	**14,1**	**14,7**	**57,5**	**54,9**	**53,7**	**54,5**	**54,9**	19
63,9	64,4	65,0	64,6	64,4	13,5	15,0	15,2	16,0	16,7	56,5	55,2	53,7	54,7	55,3	20
64,5	65,6	66,4	66,4	66,0	14,7	16,6	16,3	17,0	17,7	55,0	52,4	50,6	50,6	51,5	21
62,2	64,4	64,9	64,5	64,3	9,1	9,7	9,6	10,2	10,7	60,7	55,3	54,2	55,0	55,4	22
62,9	64,9	64,9	64,9	64,8	9,9	10,6	10,9	11,3	11,9	59,0	54,1	54,0	54,2	54,3	23
63,2	64,2	64,7	64,2	64,3	10,4	11,2	11,4	12,0	12,6	58,3	55,8	54,6	55,7	55,6	24
64,7	**65,9**	**66,1**	**65,9**	**65,7**	**11,6**	**12,6**	**12,8**	**13,3**	**13,9**	**54,5**	**51,7**	**51,2**	**51,7**	**52,2**	25
68,2	66,3	65,8	65,0	64,1	14,0	17,2	17,6	18,7	20,0	46,6	50,7	51,9	53,7	56,0	26

IV. **LUDNOŚĆ WEDŁUG PODREGIONÓW, POWIATÓW I GMIN (cd.)**
POPULATION BY SUBREGIONS, POWIATS AND GMINAS (cont.)

Lp.	WYSZCZEGÓLNIENIE *SPECIFICATION*	Ludność – stan w dniu 31 XII									
		ogółem w tys. *total in thous.*					kobiety na 100 mężczyzn *females per 100 males*				
		2005	2009	2010	2011	2012	2005	2009	2010	2011	2012
	PODREGION SŁUPSKI (dok.):										
	SUBREGION (cont.):										
	POWIATY (dok.):										
	POWIATS (cont.):										
	Słupski (dok.) ***(cont.):***										
	Gmina miejsko-wiejska:										
	Urban-rural gmina:										
1	Kępice	9,7	9,4	9,6	9,6	9,5	97	97	94	94	95
2	w tym miasto *of which city*	3,8	3,8	3,9	3,9	3,8	104	104	101	101	101
	Gminy wiejskie:										
	Rural gminas:										
3	Damnica	6,3	6,4	6,3	6,3	6,3	97	97	97	96	96
4	Dębnica Kaszubska	9,4	9,6	9,8	9,8	9,8	99	100	99	99	99
5	Główczyce	9,4	9,5	9,6	9,6	9,6	96	97	96	97	97
6	Kobylnica	9,6	10,0	10,6	10,8	11,0	97	97	98	98	98
7	Potęgowo	7,2	7,1	7,2	7,2	7,2	100	99	98	98	98
8	Słupsk	13,4	14,1	15,5	15,8	16,1	101	100	99	99	99
9	Smołdzino	3,5	3,4	3,5	3,5	3,5	100	100	99	100	99
10	Ustka	7,3	7,7	8,0	8,1	8,1	99	99	97	97	97
	MIASTO NA PRAWACH POWIATU:										
	CITY WITH POWIAT STATUS:										
11	**Słupsk**	**98,7**	**97,1**	**96,0**	**95,5**	**94,8**	**112**	**113**	**112**	**112**	**112**
12	**PODREGION STARO-GARDZKI**	**486,7**	**492,3**	**503,8**	**504,6**	**505,3**	**103**	**103**	**102**	**102**	**102**
	SUBREGION										
	POWIATY: *POWIATS:*										
13	**Kościerski**	**66,6**	**68,3**	**70,4**	**70,7**	**71,0**	**101**	**101**	**100**	**100**	**100**
	Gmina miejska:										
	Urban gmina:										
14	Kościerzyna	23,0	23,1	23,8	23,8	23,8	107	106	105	105	105
	Gminy wiejskie:										
	Rural gminas:										
15	Dziemiany	4,0	4,2	4,2	4,2	4,2	101	103	102	104	103
16	Karsin	5,9	6,0	6,2	6,2	6,2	102	100	100	100	99
17	Kościerzyna	13,2	14,1	14,9	15,0	15,2	97	97	97	97	97
18	Liniewo	4,6	4,6	4,6	4,6	4,6	98	99	98	98	97
19	Lipusz	3,4	3,5	3,6	3,6	3,6	94	93	93	94	93
20	Nowa Karczma	6,3	6,4	6,6	6,7	6,7	101	101	99	99	99
21	Stara Kiszewa	6,2	6,4	6,6	6,6	6,6	96	94	93	93	92
22	**Kwidzyński**	**80,7**	**81,8**	**83,6**	**83,7**	**83,8**	**102**	**102**	**102**	**101**	**101**
	Gmina miejska:										
	Urban gmina:										
23	Kwidzyn	37,9	38,2	38,8	38,9	38,9	107	107	106	106	106
	Gmina miejsko-wiejska:										
	Urban-rural gmina:										
24	Prabuty	13,1	13,2	13,5	13,4	13,4	101	101	101	101	100
25	w tym miasto *of which city*	8,5	8,6	8,9	8,9	8,9	105	104	105	105	104

Population – as of 31 XII															No.
w tym w wieku – w % ogółem *of which at age – in % of total*										w wieku nieprodukcyjnym na 100 osób w wieku produkcyjnym *at non-working age per 100 persons at working age*					
produkcyjnym *working*					poprodukcyjnym *post-working*										
2005	2009	2010	2011	2012	2005	2009	2010	2011	2012	2005	2009	2010	2011	2012	
63,3	64,8	65,5	65,8	65,6	11,8	13,1	13,2	13,8	14,6	58,0	54,4	52,8	52,1	52,3	1
65,2	66,4	67,0	66,2	65,7	12,7	14,3	14,6	15,5	16,6	53,3	50,6	49,4	51,1	52,1	2
62,1	65,3	65,4	65,4	65,4	10,8	11,1	11,5	11,8	12,1	61,0	53,2	53,0	52,8	52,8	3
63,5	64,2	64,7	64,7	64,7	11,4	12,2	12,3	12,6	13,1	57,4	55,7	54,7	54,5	54,6	4
63,4	65,3	65,5	65,0	65,0	11,1	11,5	11,5	12,1	12,5	57,8	53,1	52,7	53,9	53,9	5
65,4	67,5	67,7	67,3	67,1	11,6	11,4	11,3	11,8	12,4	53,0	48,1	47,7	48,5	49,1	6
62,2	65,0	65,7	65,8	65,5	11,0	11,5	11,8	12,2	12,7	60,7	53,8	52,1	51,9	52,7	7
65,9	67,2	67,6	67,2	67,1	9,2	9,9	10,4	10,8	11,3	51,7	48,8	47,9	48,8	49,0	8
64,2	66,5	66,7	67,0	67,1	12,5	13,5	13,6	13,9	14,1	55,9	50,4	50,0	49,2	49,0	9
63,9	65,8	65,8	66,1	66,1	12,3	12,6	12,4	12,8	13,2	56,5	51,9	52,0	51,4	51,3	10
66,9	**66,0**	**65,6**	**65,0**	**64,3**	**15,0**	**17,4**	**17,9**	**18,8**	**19,6**	**49,6**	**51,5**	**52,4**	**53,9**	**55,5**	11
63,5	**64,5**	**64,7**	**64,5**	**64,3**	**12,4**	**13,3**	**13,5**	**13,9**	**14,4**	**57,5**	**55,1**	**54,6**	**54,9**	**55,5**	12
61,8	**62,9**	**63,2**	**63,1**	**62,8**	**12,3**	**13,0**	**13,1**	**13,5**	**14,0**	**61,9**	**59,1**	**58,2**	**58,5**	**59,2**	13
63,6	63,6	64,1	63,6	62,9	12,9	14,3	15,0	15,6	16,3	57,3	57,1	56,0	57,3	59,1	14
60,7	63,3	64,0	64,4	64,6	11,4	11,8	11,8	12,3	12,3	64,8	57,9	56,3	55,3	54,7	15
59,0	60,1	60,5	60,6	60,8	14,5	15,1	14,6	14,8	15,0	69,5	66,4	65,3	64,9	64,4	16
61,6	63,1	63,4	63,4	63,5	10,6	11,0	10,7	10,9	11,4	62,3	58,5	57,8	57,6	57,5	17
61,9	63,3	63,5	63,7	63,5	12,6	13,6	13,9	14,1	14,6	61,6	57,9	57,5	57,1	57,5	18
59,8	61,7	62,6	62,9	63,1	12,2	12,4	12,0	12,1	12,4	67,3	62,1	59,8	58,9	58,6	19
59,9	61,5	61,3	61,2	60,6	11,3	11,9	12,0	12,2	12,9	66,8	62,5	63,2	63,5	64,9	20
61,4	63,4	63,7	63,7	63,4	12,8	12,7	12,8	13,2	13,6	63,0	57,7	57,1	57,0	57,7	21
64,5	**65,2**	**65,5**	**65,4**	**65,1**	**11,3**	**12,2**	**12,5**	**13,0**	**13,5**	**55,1**	**53,3**	**52,7**	**53,0**	**53,7**	22
66,4	66,0	66,0	65,6	64,9	11,3	12,8	13,4	14,1	14,8	50,5	51,5	51,5	52,5	54,1	23
63,4	64,3	64,7	64,6	64,4	12,0	13,0	13,2	13,7	14,1	57,7	55,5	54,7	54,8	55,2	24
65,2	66,1	66,2	65,9	65,4	11,8	12,8	13,4	14,1	14,7	53,4	51,2	51,0	51,6	52,9	25

IV. **LUDNOŚĆ WEDŁUG PODREGIONÓW, POWIATÓW I GMIN (cd.)**
POPULATION BY SUBREGIONS, POWIATS AND GMINAS (cont.)

Lp.	WYSZCZEGÓLNIENIE *SPECIFICATION*	Ludność – stan w dniu 31 XII									
		ogółem w tys. *total in thous.*					kobiety na 100 mężczyzn *females per 100 males*				
		2005	2009	2010	2011	2012	2005	2009	2010	2011	2012
	PODREGION STARO-GARDZKI (cd.):										
	SUBREGION (cont.):										
	POWIATY (cd.):										
	POWIATS (cont.):										
	Kwidzyński (dok.) ***(cont.):***										
	Gminy wiejskie:										
	Rural gminas:										
1	Gardeja	8,2	8,3	8,5	8,5	8,5	98	98	96	96	97
2	Kwidzyn	10,3	10,7	11,0	11,0	11,1	96	96	96	96	97
3	Ryjewo	5,7	5,8	6,0	6,0	6,0	91	92	93	92	92
4	Sadlinki	5,5	5,7	5,9	5,9	5,9	104	104	103	103	102
5	**Malborski**	**63,1**	**62,8**	**64,9**	**64,8**	**64,7**	**106**	**106**	**104**	**104**	**104**
	Gmina miejska:										
	Urban gmina:										
6	Malbork	38,5	38,3	39,4	39,3	39,3	109	110	107	107	107
	Gmina miejsko-wiejska:										
	Urban-rural gmina:										
7	Nowy Staw	7,9	7,7	8,0	8,0	7,9	103	103	101	101	101
8	w tym miasto *of which city*	4,5	4,4	4,5	4,5	4,4	108	107	106	106	107
	Gminy wiejskie:										
	Rural gminas:										
9	Lichnowy	4,6	4,6	4,8	4,8	4,8	105	104	99	99	99
10	Malbork	4,0	4,3	4,5	4,5	4,6	96	97	97	98	98
11	Miłoradz	3,4	3,3	3,4	3,4	3,4	99	100	99	98	99
12	Stare Pole	4,6	4,6	4,7	4,7	4,7	99	100	101	101	101
13	**Starogardzki**	**121,9**	**124,1**	**126,5**	**126,8**	**127,1**	**103**	**103**	**103**	**103**	**103**
	Gminy miejskie:										
	Urban gminas:										
14	Czarna Woda	3,2	3,2	3,3	3,3	3,3	103	105	104	104	104
15	Skórcz	3,5	3,6	3,6	3,6	3,6	104	104	103	103	103
16	Starogard Gdański	48,2	48,2	49,2	49,1	48,8	108	107	107	107	108
	Gmina miejsko-wiejska:										
	Urban-rural gmina:										
17	Skarszewy	14,0	14,4	14,6	14,6	14,7	101	102	101	102	102
18	w tym miasto *of which city*	6,8	6,8	7,2	7,2	7,1	107	106	106	107	107
	Gminy wiejskie:										
	Rural gminas:										
19	Bobowo	2,8	3,0	3,1	3,1	3,0	98	99	97	97	96
20	Kaliska	5,1	5,2	5,2	5,3	5,3	103	103	101	101	100
21	Lubichowo	5,6	5,8	6,1	6,2	6,2	103	101	100	99	99
22	Osieczna	2,8	2,8	2,9	2,9	2,9	99	100	98	98	98
23	Osiek	2,4	2,5	2,5	2,5	2,5	100	101	97	96	95
24	Skórcz	4,6	4,5	4,7	4,7	4,7	99	96	95	94	94
25	Smętowo Graniczne	5,3	5,2	5,4	5,3	5,4	100	100	102	102	102
26	Starogard Gdański	13,6	14,5	14,8	15,0	15,3	97	98	99	98	99
27	Zblewo	10,7	11,1	11,2	11,3	11,4	102	102	102	102	102

Population – as of 31 XII															No.
w tym w wieku – w % ogółem *of which at age – in % of total*										w wieku nieprodukcyjnym na 100 osób w wieku produkcyjnym *at non-working age per 100 persons at working age*					
produkcyjnym *working*					poprodukcyjnym *post-working*										
2005	2009	2010	2011	2012	2005	2009	2010	2011	2012	2005	2009	2010	2011	2012	
60,5	62,8	63,0	63,2	63,1	11,8	12,2	12,1	12,2	12,5	65,2	59,2	58,7	58,2	58,4	1
63,5	65,5	66,2	66,6	66,7	10,0	10,4	10,4	10,6	11,0	57,5	52,7	51,0	50,1	49,9	2
64,1	65,8	66,2	66,1	65,8	11,4	11,9	12,0	12,4	13,1	56,0	52,0	51,0	51,2	51,9	3
61,8	64,6	65,3	65,8	66,4	10,1	10,1	9,9	10,1	10,3	61,7	54,7	53,2	52,0	50,6	4
64,3	**65,2**	**65,1**	**65,0**	**64,7**	**13,7**	**14,6**	**14,8**	**15,3**	**15,8**	**55,6**	**53,3**	**53,5**	**54,0**	**54,5**	5
65,3	65,6	65,4	65,0	64,5	14,2	15,8	16,2	16,9	17,6	53,1	52,4	53,0	53,8	55,1	6
62,6	64,0	64,3	64,3	64,6	14,2	14,4	14,6	14,9	14,9	59,8	56,3	55,5	55,4	54,8	7
62,9	63,8	64,0	63,6	64,0	14,8	15,4	16,1	16,6	16,4	59,1	56,8	56,3	57,2	56,3	8
60,6	63,4	63,7	63,9	64,4	11,6	11,3	11,2	11,6	11,9	65,1	57,8	56,9	56,5	55,3	9
63,9	65,5	65,2	65,4	65,8	12,0	11,5	11,6	11,6	11,8	56,5	52,7	53,3	53,0	52,0	10
62,0	64,5	65,2	65,6	65,7	12,8	13,4	13,0	12,9	13,5	61,3	55,0	53,4	52,5	52,3	11
63,9	66,1	65,8	65,6	65,7	12,5	12,2	12,1	12,4	12,3	56,6	51,3	52,0	52,5	52,1	12
62,7	**64,0**	**64,3**	**64,3**	**64,1**	**12,6**	**13,5**	**13,5**	**13,8**	**14,2**	**59,5**	**56,2**	**55,5**	**55,6**	**56,1**	13
61,4	62,8	63,8	63,6	63,8	15,9	16,6	16,1	16,4	16,7	62,7	59,3	56,9	57,1	56,7	14
64,8	66,7	65,4	65,3	64,9	10,1	11,1	11,8	12,1	12,8	54,3	49,9	53,0	53,0	54,2	15
64,1	63,9	64,2	63,8	63,3	14,1	15,9	15,9	16,4	17,0	55,9	56,6	55,8	56,6	58,0	16
62,3	64,3	64,3	64,5	64,4	11,0	11,7	11,7	11,8	12,1	60,6	55,6	55,6	55,0	55,3	17
63,1	65,9	65,9	65,9	66,0	10,7	11,7	11,5	11,8	12,3	58,4	51,8	51,7	51,8	51,6	18
62,1	63,4	63,2	63,1	63,6	10,8	11,3	11,4	11,6	11,8	60,9	57,7	58,3	58,5	57,3	19
60,3	62,8	63,7	64,2	64,2	12,7	13,0	13,1	13,2	13,6	65,8	59,1	56,9	55,8	55,7	20
60,0	62,2	63,1	62,9	63,2	13,2	13,8	13,1	13,3	13,6	66,7	60,8	58,6	58,9	58,3	21
58,5	61,1	62,5	62,9	63,0	14,5	14,3	13,6	14,1	14,2	71,0	63,7	60,1	59,0	58,9	22
60,5	63,2	63,8	63,8	64,0	17,7	17,4	17,6	17,8	18,0	65,3	58,3	56,7	56,8	56,2	23
61,7	63,6	63,8	63,8	64,0	11,9	12,8	12,4	12,9	12,9	62,2	57,2	56,8	56,6	56,2	24
62,7	65,2	65,1	64,7	64,3	12,6	12,8	12,8	13,3	13,9	59,5	53,4	53,6	54,5	55,6	25
62,4	65,3	65,6	65,9	66,1	9,3	9,4	9,4	9,7	10,0	60,3	53,2	52,4	51,6	51,3	26
61,4	64,4	64,6	64,8	64,9	10,8	11,2	11,4	11,6	11,9	62,8	55,4	54,8	54,4	54,1	27

IV. **LUDNOŚĆ WEDŁUG PODREGIONÓW, POWIATÓW I GMIN (dok.)**
POPULATION BY SUBREGIONS, POWIATS AND GMINAS (cont.)

Lp.	WYSZCZEGÓLNIENIE *SPECIFICATION*	Ludność – stan w dniu 31 XII									
		ogółem w tys. *total in thous.*					kobiety na 100 mężczyzn *females per 100 males*				
		2005	2009	2010	2011	2012	2005	2009	2010	2011	2012
	PODREGION STAROGARDZKI (dok.):										
	SUBREGION (cont.):										
	POWIATY (dok.):										
	POWIATS (cont.):										
1	**Sztumski**	**41,9**	**41,7**	**42,8**	**42,7**	**42,7**	**102**	**102**	**101**	**101**	**100**
	Gminy miejsko-wiejskie:										
	Urban-rural gminas:										
2	Dzierzgoń	9,6	9,5	9,7	9,6	9,6	101	102	99	100	100
3	w tym miasto ..... *of which city*	5,7	5,5	5,7	5,6	5,6	104	106	103	104	103
4	Sztum	17,9	17,9	18,7	18,7	18,7	106	106	104	104	103
5	w tym miasto ..... *of which city*	10,0	9,7	10,4	10,4	10,4	111	111	110	109	108
	Gminy wiejskie:										
	Rural gminas:										
6	Mikołajki Pomorskie	3,8	3,7	3,8	3,8	3,7	100	96	96	96	97
7	Stary Dzierzgoń	4,1	4,0	4,2	4,2	4,2	101	100	99	100	99
8	Stary Targ	6,6	6,5	6,5	6,5	6,4	99	98	98	98	96
9	**Tczewski**	**112,5**	**113,6**	**115,7**	**115,8**	**116,0**	**105**	**105**	**103**	**103**	**103**
	Gmina miejska:										
	Urban gmina:										
10	Tczew	60,2	60,3	61,0	60,8	60,8	109	109	107	107	107
	Gminy miejsko-wiejskie:										
	Urban-rural gminas:										
11	Gniew	15,6	15,5	16,1	16,0	16,0	102	102	100	100	100
12	w tym miasto ..... *of which city*	6,8	6,7	6,9	6,9	6,9	110	109	107	107	106
13	Pelplin	16,6	16,7	16,7	16,7	16,7	100	100	100	100	100
14	w tym miasto ..... *of which city*	8,5	8,3	8,3	8,3	8,2	98	98	99	99	98
	Gminy wiejskie:										
	Rural gminas:										
15	Morzeszczyn	3,8	3,8	3,8	3,8	3,8	100	98	96	95	96
16	Subkowy	5,2	5,4	5,4	5,4	5,5	94	95	96	96	96
17	Tczew	11,2	12,0	12,8	13,0	13,2	99	98	97	97	97
18	**PODREGION TRÓJMIEJSKI**	**750,9**	**742,9**	**748,8**	**748,0**	**747,4**	**111**	**111**	**111**	**111**	**111**
	SUBREGION										
	MIASTA NA PRAWACH POWIATU:										
	CITIES WITH POWIAT STATUS:										
19	**Gdańsk**	**458,1**	**456,6**	**460,5**	**460,5**	**460,4**	**111**	**111**	**111**	**111**	**111**
20	**Gdynia**	**252,8**	**247,9**	**249,5**	**248,9**	**248,7**	**109**	**110**	**110**	**110**	**111**
21	**Sopot**	**40,1**	**38,5**	**38,9**	**38,6**	**38,2**	**118**	**117**	**116**	**116**	**116**

Population – as of 31 XII															*No.*
w tym w wieku – w % ogółem *of which at age – in % of total*										w wieku nieprodukcyjnym na 100 osób w wieku produkcyjnym *at non-working age per 100 persons at working age*					
produkcyjnym *working*					poprodukcyjnym *post-working*										
2005	2009	2010	2011	2012	2005	2009	2010	2011	2012	2005	2009	2010	2011	2012	
64,1	**65,5**	**66,0**	**65,9**	**65,8**	**11,3**	**12,1**	**12,2**	**12,7**	**13,3**	**56,1**	**52,7**	**51,6**	**51,7**	**52,0**	1
62,7	64,8	65,5	65,6	65,2	11,7	12,1	12,2	12,7	13,4	59,4	54,4	52,7	52,5	53,3	2
64,1	65,9	66,2	66,2	65,9	11,7	12,4	12,6	13,2	14,0	56,0	51,8	51,1	51,1	51,7	3
66,1	66,8	66,9	66,7	66,4	10,8	12,0	12,5	13,1	13,8	51,3	49,7	49,4	50,0	50,7	4
67,2	67,5	67,2	66,7	66,5	11,8	13,9	14,5	15,4	16,3	48,7	48,3	48,7	49,9	50,4	5
62,8	63,8	64,7	65,0	65,3	11,0	11,5	11,5	11,9	12,0	59,3	56,7	54,5	53,8	53,1	6
60,9	63,6	64,2	64,3	64,5	14,2	14,0	13,4	13,2	13,5	64,3	57,3	55,8	55,6	55,1	7
63,3	65,1	65,9	65,7	65,9	10,8	11,2	11,4	11,9	12,3	58,0	53,6	51,8	52,2	51,7	8
64,0	**64,6**	**64,6**	**64,4**	**64,1**	**12,6**	**14,0**	**14,2**	**14,7**	**15,2**	**56,3**	**54,8**	**54,7**	**55,2**	**56,1**	9
65,0	64,8	64,5	64,1	63,5	13,6	15,3	15,9	16,5	17,2	53,9	54,4	55,0	55,9	57,4	10
62,9	63,6	64,1	64,1	64,0	12,9	14,4	14,3	14,7	15,1	59,1	57,1	56,0	56,0	56,4	11
63,9	63,7	64,3	63,9	63,3	14,6	16,9	17,0	17,5	18,0	56,5	56,9	55,5	56,5	58,0	12
63,9	65,1	65,3	65,1	64,6	11,4	12,8	12,8	13,3	13,7	56,5	53,6	53,2	53,6	54,7	13
64,9	65,5	65,3	65,0	64,2	12,8	15,2	15,1	15,7	16,4	54,0	52,6	53,2	53,8	55,7	14
61,9	63,5	65,0	64,7	64,7	10,1	10,3	10,6	10,9	11,1	61,6	57,4	53,9	54,6	54,5	15
60,5	63,7	63,9	64,3	64,5	10,5	10,7	11,1	11,1	11,3	65,3	56,9	56,5	55,6	55,1	16
62,7	65,0	65,1	65,5	65,6	11,0	11,0	10,7	10,7	10,9	59,6	53,9	53,5	52,7	52,5	17
65,8	**64,5**	**64,3**	**63,7**	**63,0**	**17,4**	**19,4**	**19,8**	**20,5**	**21,2**	**52,0**	**55,0**	**55,5**	**57,0**	**58,7**	18
66,1	**64,8**	**64,7**	**64,1**	**63,4**	**17,1**	**18,8**	**19,3**	**20,0**	**20,7**	**51,4**	**54,3**	**54,6**	**56,1**	**57,8**	19
65,7	**64,2**	**63,9**	**63,3**	**62,6**	**17,1**	**19,4**	**19,9**	**20,6**	**21,4**	**52,3**	**55,6**	**56,5**	**57,9**	**59,7**	20
63,5	**62,8**	**62,6**	**61,7**	**61,1**	**22,9**	**25,1**	**25,2**	**26,1**	**26,8**	**57,5**	**59,3**	**59,8**	**62,1**	**63,7**	21

V. RUCH NATURALNY LUDNOŚCI WEDŁUG PODREGIONÓW, POWIATÓW I GMIN
VITAL STATISTICS OF POPULATION BY SUBREGIONS, POWIATS AND GMINAS

Lp.	WYSZCZEGÓLNIENIE *SPECIFICATION*	Małżeństwa *Marriages*					Urodzenia żywe *Live births*				
		2005	2009	2010	2011	2012	2005	2009	2010	2011	2012
		na 1000 ludności									
1	**W O J E W Ó D Z T W O** ***V O I V O D S H I P***	**5,5**	**6,9**	**6,0**	**5,4**	**5,3**	**10,7**	**12,3**	**11,8**	**11,0**	**11,0**
2	**PODREGION GDAŃSKI** ***SUBREGION***	**5,8**	**7,3**	**6,3**	**5,6**	**5,6**	**12,5**	**14,0**	**14,0**	**13,3**	**13,1**
	POWIATY: *POWIATS:*										
3	**Gdański**	**5,4**	**7,1**	**5,5**	**5,5**	**5,2**	**11,1**	**12,7**	**12,8**	**12,3**	**12,6**
	Gmina miejska: *Urban gmina:*										
4	Pruszcz Gdański	5,5	8,1	5,5	5,7	5,8	9,5	13,3	13,4	12,2	12,4
	Gminy wiejskie: *Rural gminas:*										
5	Cedry Wielkie	5,2	6,1	7,2	5,8	5,3	11,4	11,6	11,7	10,4	11,0
6	Kolbudy	5,8	5,9	4,9	5,2	3,6	11,5	12,4	13,2	12,0	11,8
7	Pruszcz Gdański	4,4	6,1	5,9	5,4	4,9	9,9	11,5	12,5	13,6	14,8
8	Przywidz	6,9	8,4	4,5	6,8	6,9	13,9	14,3	12,3	10,8	12,6
9	Pszczółki	6,2	7,0	5,4	6,0	5,7	11,1	10,4	11,7	10,7	11,6
10	Suchy Dąb	5,0	8,8	6,3	5,8	6,0	13,6	12,6	13,7	12,6	12,8
11	Trąbki Wielkie	4,9	7,2	5,3	4,6	5,3	13,6	15,1	13,2	13,2	11,4
12	**Kartuski**	**6,9**	**7,8**	**6,8**	**6,0**	**5,8**	**14,6**	**15,2**	**15,7**	**14,6**	**14,7**
	Gminy miejsko-wiejskie: *Urban-rural gminas:*										
13	Kartuzy	7,3	7,9	6,2	6,7	5,6	14,7	14,8	14,7	13,3	13,1
14	w tym miasto ..... *of which city*	7,6	8,2	6,8	6,5	5,3	12,1	16,0	13,5	12,0	10,6
15	Żukowo	5,1	6,7	6,1	5,1	5,0	12,8	12,4	12,4	13,0	13,2
16	w tym miasto ..... *of which city*	6,6	6,5	8,0	6,2	5,1	13,4	11,6	13,3	12,5	15,6
	Gminy wiejskie: *Rural gminas:*										
17	Chmielno	5,7	9,3	7,2	6,6	6,3	12,5	15,5	19,2	14,5	14,5
18	Przodkowo	6,6	7,5	7,5	5,8	6,5	16,1	15,2	17,0	16,6	13,4
19	Sierakowice	6,8	8,7	7,8	5,8	6,7	16,8	18,0	20,0	17,5	19,0
20	Somonino	10,0	7,6	8,4	5,0	6,0	14,4	15,1	15,6	14,7	15,8
21	Stężyca	7,6	8,0	5,9	6,3	5,9	15,7	18,8	17,9	15,9	16,1
22	Sulęczyno	8,7	8,1	9,0	7,8	7,4	14,7	15,7	16,5	16,0	16,1
23	**Nowodworski**	**5,9**	**6,4**	**5,7**	**4,9**	**4,8**	**9,6**	**11,8**	**11,8**	**10,0**	**10,9**
	Gmina miejska: *Urban gmina:*										
24	Krynica Morska	3,0	3,8	2,9	1,5	8,1	7,5	10,5	8,1	11,8	8,8
	Gmina miejsko-wiejska: *Urban-rural gmina:*										
25	Nowy Dwór Gdański	6,1	6,2	5,8	4,9	4,2	10,8	11,8	11,1	9,2	11,2
26	w tym miasto ..... *of which city*	6,5	6,3	6,5	4,4	4,2	11,3	11,0	10,0	8,0	11,0
	Gminy wiejskie: *Rural gminas:*										
27	Ostaszewo	5,5	5,6	5,5	5,5	5,8	7,4	11,8	8,6	11,9	11,0
28	Stegna	6,5	7,1	6,3	5,2	4,8	8,8	12,5	13,6	10,2	11,1
29	Sztutowo	4,7	7,0	4,9	4,9	5,5	8,3	10,6	14,3	11,5	9,0

a Na 1000 urodzeń żywych.
a Per 1000 live births.

Zgony *Deaths*										Przyrost naturalny *Natural increase*					
					w tym niemowląt[a] *of which infants*[a]										
2005	2009	2010	2011	2012	2005	2009	2010	2011	2012	2005	2009	2010	2011	2012	*No.*
per 1000 population															
8,4	**8,8**	**8,5**	**8,5**	**9,0**	**6,0**	**5,0**	**4,5**	**4,1**	**4,4**	**2,2**	**3,5**	**3,3**	**2,5**	**2,0**	1
7,1	**7,3**	**7,1**	**6,7**	**7,2**	**5,3**	**5,2**	**3,8**	**4,4**	**3,9**	**5,4**	**6,7**	**6,9**	**6,6**	**5,9**	2
7,1	**6,7**	**6,2**	**5,9**	**6,7**	**7,6**	**4,3**	**3,2**	**3,3**	**2,3**	**4,0**	**5,9**	**6,6**	**6,3**	**5,9**	3
7,6	6,6	6,2	6,3	7,3	9,0	2,9	5,4	2,9	5,7	1,9	6,7	7,3	5,9	5,1	4
6,7	8,1	6,9	8,3	6,5	x	x	12,8	14,3	x	4,7	3,4	4,8	2,1	4,5	5
6,9	5,1	5,2	4,1	5,3	15,3	x	x	x	x	4,6	7,3	8,0	7,9	6,5	6
5,7	6,2	6,0	5,2	6,5	6,3	x	3,9	6,8	2,9	4,1	5,2	6,5	8,4	8,4	7
8,0	7,2	4,8	6,2	5,3	x	13,3	x	x	x	5,9	7,0	7,5	4,6	7,4	8
6,9	7,9	6,2	4,7	10,0	x	x	x	x	x	4,3	2,5	5,5	6,0	1,6	9
8,6	6,0	7,1	10,0	6,0	19,2	x	x	x	x	5,0	6,5	6,6	2,7	6,7	10
7,5	8,3	8,0	6,8	5,9	7,8	19,9	x	x	x	6,1	6,8	5,2	6,4	5,5	11
6,7	**6,5**	**6,7**	**6,3**	**7,1**	**1,3**	**1,7**	**3,2**	**2,8**	**5,0**	**7,9**	**8,6**	**9,0**	**8,3**	**7,6**	12
7,2	7,2	7,8	7,8	8,9	x	4,3	2,1	2,3	4,7	7,4	7,7	6,9	5,5	4,2	13
9,9	8,2	9,6	10,2	10,1	x	4,2	x	x	x	2,2	7,8	3,9	1,8	0,5	14
6,0	4,9	5,0	5,9	5,3	x	x	2,8	5,1	2,5	6,8	7,5	7,4	7,2	7,9	15
10,0	5,7	6,5	7,6	5,1	x	x	x	24,7	x	3,4	5,9	6,7	5,0	10,5	16
7,7	6,5	7,2	5,5	8,1	12,3	x	x	x	x	4,8	9,0	12,1	9,0	6,4	17
8,2	8,3	8,6	4,9	6,5	x	x	x	x	9,2	7,9	6,8	8,4	11,7	6,9	18
6,0	5,6	6,4	5,2	6,2	3,6	x	2,8	3,2	8,6	10,8	12,4	13,6	12,3	12,7	19
7,0	6,6	5,8	6,9	9,0	x	x	x	x	12,7	7,4	8,5	9,7	7,8	6,8	20
6,5	8,1	7,3	5,6	6,0	x	x	11,8	x	x	9,3	10,6	10,6	10,3	10,2	21
5,6	9,1	8,0	7,0	7,2	x	12,7	11,9	12,2	x	9,1	6,6	8,4	9,0	8,9	22
10,4	**9,3**	**9,7**	**9,0**	**9,3**	**11,7**	**2,4**	**7,0**	**x**	**5,1**	**-0,8**	**2,5**	**2,1**	**1,0**	**1,6**	23
4,5	4,5	4,4	5,9	5,9	x	x	x	x	x	3,0	6,0	3,7	5,9	2,9	24
9,6	9,0	10,2	8,6	8,7	10,3	4,7	14,7	x	9,8	1,2	2,8	0,9	0,6	2,6	25
10,1	9,7	9,9	8,9	8,4	8,8	x	9,8	x	x	1,2	1,3	0,1	-1,0	2,7	26
12,3	9,6	10,4	9,1	12,0	x	x	x	x	x	-4,9	2,2	-1,8	2,7	-0,9	27
11,9	10,9	9,5	10,8	10,4	11,8	x	x	x	x	-3,1	1,5	4,1	-0,6	0,7	28
10,2	8,4	8,8	7,4	8,5	33,3	x	x	x	x	-1,9	2,2	5,5	4,1	0,5	29

V. **RUCH NATURALNY LUDNOŚCI WEDŁUG PODREGIONÓW, POWIATÓW I GMIN (cd.)**
VITAL STATISTICS OF POPULATION BY SUBREGIONS, POWIATS AND GMINAS (cont.)

Lp.	WYSZCZEGÓLNIENIE *SPECIFICATION*	Małżeństwa *Marriages*					Urodzenia żywe *Live births*				
		2005	2009	2010	2011	2012	2005	2009	2010	2011	2012
		na 1000 ludności									
	PODREGION GDAŃSKI (dok.):										
	SUBREGION (cont.):										
	POWIATY (dok.): *POWIATS (cont.):*										
1	**Pucki**	**5,5**	**7,3**	**6,6**	**5,9**	**5,8**	**12,3**	**13,3**	**12,7**	**12,8**	**12,3**
	Gminy miejskie: *Urban gminas:*										
2	Hel	6,1	7,3	7,0	6,4	5,8	12,4	12,7	12,3	11,5	9,4
3	Jastarnia	6,0	4,5	5,5	6,0	6,3	12,2	12,0	10,3	13,8	6,3
4	Puck	6,4	9,4	6,9	6,3	4,9	10,6	11,9	11,7	11,6	11,3
5	Władysławowo	5,6	7,0	7,0	5,5	5,9	10,1	12,7	12,2	11,9	11,3
	Gminy wiejskie: *Rural gminas:*										
6	Kosakowo	5,5	6,3	5,8	4,9	4,5	11,9	12,4	11,4	12,9	12,0
7	Krokowa	4,6	7,9	6,7	6,1	6,0	13,9	13,6	15,6	14,6	13,2
8	Puck	5,1	7,1	6,5	6,2	6,5	14,1	15,0	13,4	13,2	14,5
9	**Wejherowski**	**5,6**	**7,3**	**6,5**	**5,5**	**5,7**	**12,6**	**14,6**	**14,5**	**13,8**	**13,2**
	Gminy miejskie: *Urban gminas:*										
10	Reda	5,0	7,4	6,7	6,6	6,5	11,0	14,3	15,1	14,2	15,0
11	Rumia	4,1	7,0	5,6	5,5	5,5	10,3	12,2	12,5	10,8	10,8
12	Wejherowo	7,0	9,4	6,1	4,8	5,2	11,5	14,7	14,4	13,6	13,1
	Gminy wiejskie: *Rural gminas:*										
13	Choczewo	5,0	8,7	7,7	6,1	6,1	10,6	15,2	12,9	13,8	12,6
14	Gniewino	4,9	6,2	7,0	4,7	6,5	15,9	16,1	13,3	17,4	13,9
15	Linia	6,2	9,0	7,9	5,9	7,4	16,2	16,7	14,6	13,2	14,9
16	Luzino	5,6	6,8	7,5	5,4	5,4	14,4	15,6	16,3	15,5	15,3
17	Łęczyce	6,4	6,2	7,9	5,8	6,9	17,9	14,6	15,7	16,6	13,7
18	Szemud	4,9	5,7	6,7	6,0	6,0	13,8	17,2	16,1	15,2	14,7
19	Wejherowo	6,5	4,4	6,6	5,4	4,7	15,2	16,8	16,1	15,3	13,8
20	**PODREGION SŁUPSKI**	**5,6**	**6,9**	**6,2**	**5,8**	**5,7**	**10,6**	**12,1**	**11,6**	**10,7**	**10,3**
	SUBREGION										
	POWIATY: *POWIATS:*										
21	**Bytowski**	**6,2**	**7,0**	**6,4**	**6,0**	**5,8**	**11,1**	**13,6**	**12,6**	**11,5**	**11,6**
	Gminy miejsko-wiejskie: *Urban-rural gminas:*										
22	Bytów	5,7	6,4	5,9	6,0	5,5	11,6	11,7	13,6	11,1	11,3
23	w tym miasto *of which city*	5,7	6,7	5,8	5,9	5,7	11,2	12,2	12,6	10,6	11,1
24	Miastko	5,9	7,4	6,1	6,1	6,1	9,6	13,4	10,4	9,8	10,2
25	w tym miasto *of which city*	5,9	8,4	5,9	5,5	6,8	8,5	10,6	9,2	8,5	8,2
	Gminy wiejskie: *Rural gminas:*										
26	Borzytuchom	3,5	7,9	6,5	3,7	6,3	9,5	10,3	11,2	13,8	9,3
27	Czarna Dąbrówka	7,5	7,6	8,2	7,3	6,3	12,1	18,8	15,0	12,4	17,4
28	Kołczygłowy	6,7	5,2	7,0	6,3	6,8	9,9	12,9	9,4	14,2	12,6
29	Lipnica	5,4	8,6	6,5	5,7	5,3	14,2	17,2	11,3	11,4	12,2
30	Parchowo	9,0	7,0	8,7	7,0	6,4	11,1	16,5	12,8	18,4	14,0
31	Studzienice	6,8	10,3	7,4	4,5	5,1	10,9	13,4	18,6	13,6	11,0
32	Trzebielino	5,3	6,5	5,5	4,8	5,8	12,1	13,9	13,4	8,5	13,0
33	Tuchomie	8,8	5,2	6,5	7,0	5,7	11,4	15,1	13,5	11,3	10,1

a Na 1000 urodzeń żywych.
a Per 1000 live births.

Zgony *Deaths*										Przyrost naturalny *Natural increase*					
					w tym niemowląt[a] *of which infants*[a]										
2005	2009	2010	2011	2012	2005	2009	2010	2011	2012	2005	2009	2010	2011	2012	*No.*
per 1000 population															
7,0	**8,1**	**7,6**	**6,8**	**7,6**	**6,6**	**8,8**	**1,0**	**2,9**	**3,0**	**5,3**	**5,2**	**5,2**	**6,0**	**4,7**	1
6,5	11,7	7,3	7,2	7,9	x	20,4	x	x	x	5,8	1,0	5,0	4,4	1,6	2
7,2	10,8	8,3	5,5	8,6	x	x	x	x	x	5,0	1,3	2,0	8,3	-2,3	3
10,4	10,7	10,7	9,0	10,5	16,7	14,8	7,4	x	7,7	0,2	1,2	1,0	2,6	0,8	4
5,9	6,9	7,3	6,9	7,8	6,6	x	x	5,5	x	4,2	5,8	5,0	5,0	3,5	5
5,1	5,8	6,6	3,8	5,0	x	8,9	x	x	x	6,8	6,5	4,9	9,1	7,0	6
7,9	9,1	7,1	6,4	8,5	21,6	21,4	x	6,5	x	6,0	4,6	8,5	8,2	4,6	7
6,2	7,2	6,7	7,2	6,7	x	5,7	x	3,2	5,6	7,9	7,8	6,6	5,9	7,8	8
6,8	**7,4**	**7,1**	**6,9**	**7,1**	**5,8**	**6,8**	**4,9**	**6,9**	**4,1**	**5,8**	**7,2**	**7,4**	**6,8**	**6,1**	9
4,7	5,5	5,7	4,3	5,4	5,1	x	12,5	3,2	3,0	6,3	8,8	9,4	9,9	9,7	10
7,1	7,8	6,8	6,8	6,7	4,4	5,5	6,9	4,0	5,9	3,3	4,4	5,7	4,0	4,1	11
8,3	9,9	9,0	9,4	9,1	3,9	4,4	x	11,8	1,5	3,2	4,7	5,4	4,1	4,0	12
8,3	10,4	9,4	9,8	7,5	x	23,3	x	x	x	2,3	4,8	3,5	4,0	5,1	13
6,7	7,6	8,4	6,8	8,8	9,3	8,9	10,5	32,0	19,8	9,2	8,5	4,9	10,6	5,1	14
6,9	10,3	5,6	7,4	7,1	10,6	x	23,0	x	11,1	9,3	6,4	9,1	5,9	7,8	15
5,6	6,0	5,7	5,8	5,8	x	23,4	8,7	x	4,5	8,8	9,5	10,6	9,7	9,5	16
7,3	5,9	6,8	6,8	6,8	5,0	5,9	x	5,1	x	10,6	8,7	8,9	9,8	6,9	17
6,2	5,9	6,2	5,1	6,2	x	8,3	4,2	x	4,4	7,7	11,3	9,9	10,0	8,5	18
4,9	4,1	5,5	5,0	5,9	18,2	5,8	x	9,1	3,3	10,3	12,7	10,6	10,3	7,9	19
8,4	**8,9**	**8,6**	**8,4**	**9,2**	**6,6**	**6,0**	**4,2**	**3,2**	**3,6**	**2,3**	**3,3**	**3,0**	**2,3**	**1,2**	20
8,1	**7,9**	**7,5**	**7,5**	**7,7**	**10,7**	**4,8**	**9,2**	**2,2**	**2,2**	**3,0**	**5,8**	**5,1**	**4,0**	**4,0**	21
7,9	6,6	7,1	6,5	7,0	10,9	3,5	11,9	3,6	x	3,7	5,1	6,5	4,6	4,3	22
8,6	7,2	7,8	6,7	7,5	15,9	4,9	18,5	5,5	x	2,6	5,0	4,8	4,0	3,6	23
9,1	8,6	7,6	8,3	7,2	15,5	x	14,2	5,0	9,7	0,5	4,8	2,8	1,5	3,0	24
9,3	9,1	8,2	7,7	8,1	10,5	x	19,4	x	11,0	-0,8	1,6	1,0	0,8	0,1	25
10,2	10,3	7,8	6,8	5,3	x	33,3	x	x	x	-0,7	x	3,4	7,1	4,0	26
6,4	8,8	7,6	8,2	10,6	x	9,3	11,6	x	x	5,7	10,0	7,3	4,2	6,8	27
7,4	7,2	7,5	9,1	9,6	x	17,5	x	x	x	2,5	5,6	1,9	5,1	3,0	28
8,6	8,2	8,7	5,1	9,4	14,1	x	x	x	x	5,6	9,0	2,6	6,3	2,7	29
9,0	8,1	7,3	7,5	6,7	52,6	x	x	x	x	2,0	8,4	5,6	10,9	7,3	30
4,1	7,7	6,9	9,1	6,7	x	x	15,4	x	x	6,8	5,7	11,7	4,5	4,2	31
7,9	8,4	9,2	8,2	8,7	x	18,9	x	x	x	4,2	5,5	4,2	0,3	4,2	32
8,1	8,2	6,0	9,1	7,7	x	x	x	x	x	3,3	6,9	7,5	2,2	2,4	33

V. **RUCH NATURALNY LUDNOŚCI WEDŁUG PODREGIONÓW, POWIATÓW I GMIN (cd.)**
VITAL STATISTICS OF POPULATION BY SUBREGIONS, POWIATS AND GMINAS (cont.)

Lp.	WYSZCZEGÓLNIENIE *SPECIFICATION*	Małżeństwa *Marriages*					Urodzenia żywe *Live births*				
		2005	2009	2010	2011	2012	2005	2009	2010	2011	2012
		na 1000 ludności									
	PODREGION SŁUPSKI (cd.):										
	SUBREGION (cont.):										
	POWIATY (cd.):										
	POWIATS (cont.):										
1	**Chojnicki**	**6,2**	**7,0**	**6,3**	**5,6**	**5,4**	**12,0**	**13,9**	**13,0**	**12,2**	**10,7**
	Gmina miejska:										
	Urban gmina:										
2	Chojnice	6,0	6,9	6,3	5,6	5,5	9,6	12,6	12,3	10,6	9,3
	Gminy miejsko-wiejskie:										
	Urban-rural gminas:										
3	Brusy	7,6	8,0	7,1	6,5	5,7	14,4	17,3	15,3	14,7	14,8
4	w tym miasto ..... *of which city*	7,4	8,8	6,0	7,0	6,0	12,2	14,0	15,9	13,6	14,3
5	Czersk	5,5	7,2	5,7	5,2	5,1	13,0	13,6	11,0	12,7	10,2
6	w tym miasto ..... *of which city*	5,4	6,8	5,7	5,0	5,6	12,7	9,4	9,9	11,9	9,0
	Gminy wiejskie:										
	Rural gminas:										
7	Chojnice	5,9	5,9	6,4	5,4	4,9	14,5	13,8	15,1	12,3	10,9
8	Konarzyny	9,7	8,8	6,6	4,4	5,7	13,8	18,5	12,7	17,6	12,6
9	**Człuchowski**	**5,3**	**7,1**	**6,6**	**6,0**	**6,1**	**10,9**	**11,8**	**11,8**	**10,1**	**10,5**
	Gmina miejska:										
	Urban gmina:										
10	Człuchów	4,8	8,0	6,1	5,6	6,8	10,1	9,8	9,8	8,1	8,7
	Gminy miejsko-wiejskie:										
	Urban-rural gminas:										
11	Czarne	4,8	6,0	7,0	6,4	5,4	11,1	10,0	13,0	9,9	12,8
12	w tym miasto ..... *of which city*	5,1	5,5	6,9	5,6	4,9	9,1	9,5	11,8	9,0	12,1
13	Debrzno	5,5	6,3	5,2	6,8	5,5	12,0	12,3	11,9	10,6	11,1
14	w tym miasto ..... *of which city*	5,0	6,0	5,1	6,3	5,7	11,7	11,4	12,1	8,9	10,3
	Gminy wiejskie:										
	Rural gminas:										
15	Człuchów	5,2	6,1	6,9	6,6	5,6	10,4	12,9	13,0	12,2	10,3
16	Koczała	6,1	10,4	9,5	2,8	8,0	12,1	13,2	11,7	9,6	8,6
17	Przechlewo	7,2	8,5	6,6	6,3	6,3	12,9	14,2	12,1	11,9	11,6
18	Rzeczenica	4,2	5,3	6,7	5,1	5,9	8,1	14,5	11,8	9,4	11,3
19	**Lęborski**	**5,6**	**6,7**	**6,6**	**5,7**	**5,9**	**10,8**	**12,5**	**12,0**	**11,0**	**11,0**
	Gminy miejskie:										
	Urban gminas:										
20	Lębork	5,5	6,9	6,5	5,2	5,7	10,2	12,0	11,2	10,0	9,7
21	Łeba	5,4	4,5	5,1	5,4	3,6	9,5	9,8	10,5	7,9	9,5
	Gminy wiejskie:										
	Rural gminas:										
22	Cewice	7,0	7,6	7,1	6,4	7,2	13,6	14,3	13,4	14,0	14,0
23	Nowa Wieś Lęborska	5,5	6,4	6,7	6,6	6,3	10,9	12,3	13,9	12,2	11,7
24	Wicko	4,9	6,3	7,5	5,8	5,4	12,3	15,5	12,1	13,0	14,0
25	**Słupski**	**5,1**	**7,0**	**5,9**	**5,7**	**6,1**	**10,9**	**12,1**	**11,7**	**11,0**	**10,3**
	Gmina miejska:										
	Urban gmina:										
26	Ustka	4,9	8,4	5,5	5,3	5,7	8,6	10,0	9,6	7,6	8,2

a Na 1000 urodzeń żywych.
a Per 1000 live births.

Zgony *Deaths*										Przyrost naturalny *Natural increase*					
					w tym niemowląt[a] *of which infants*[a]										
2005	2009	2010	2011	2012	2005	2009	2010	2011	2012	2005	2009	2010	2011	2012	*No.*
per 1000 population															
7,7	**9,0**	**8,1**	**7,3**	**8,7**	**5,4**	**6,9**	**1,6**	**4,3**	**3,9**	**4,3**	**4,9**	**4,9**	**4,9**	**2,0**	1
7,4	9,5	8,5	8,0	8,9	10,4	6,0	x	2,3	x	2,2	3,1	3,8	2,6	0,4	2
7,6	9,8	9,1	7,4	7,8	5,3	4,3	x	4,9	9,6	6,8	7,5	6,2	7,3	7,0	3
7,8	8,1	7,2	5,2	6,6	x	x	x	x	13,9	4,3	5,8	8,7	8,4	7,8	4
8,6	9,7	8,3	7,2	10,0	3,7	3,5	4,2	7,3	4,5	4,4	3,9	2,7	5,5	0,2	5
8,4	9,2	8,7	7,6	8,8	x	11,0	10,1	8,4	x	4,3	0,2	1,2	4,3	0,2	6
7,3	6,6	6,3	5,6	7,1	x	17,0	3,8	4,7	5,2	7,2	7,2	8,9	6,6	3,8	7
6,5	6,2	7,9	7,9	11,7	x	x	x	x	x	7,4	12,3	4,8	9,7	0,9	8
8,4	**8,4**	**9,3**	**8,9**	**9,7**	**1,6**	**7,4**	**1,5**	**5,1**	**3,3**	**2,5**	**3,4**	**2,5**	**1,2**	**0,9**	9
7,4	8,2	9,3	7,2	9,5	x	7,1	x	8,4	7,9	2,7	1,5	0,5	1,0	-0,8	10
7,8	7,9	9,2	7,7	10,3	x	x	8,1	x	x	3,4	2,0	3,8	2,1	2,4	11
9,1	8,7	9,3	8,2	11,4	x	x	x	x	x	x	0,8	2,5	0,8	0,7	12
10,0	8,3	9,4	10,3	9,4	8,8	8,6	x	x	x	2,0	3,9	2,6	0,3	1,7	13
8,0	7,7	8,5	8,2	6,5	x	x	x	x	x	3,7	3,8	3,6	0,8	3,8	14
9,0	8,0	9,0	9,3	9,9	x	14,6	x	15,5	9,1	1,4	4,9	4,0	2,8	0,5	15
10,2	7,3	7,5	9,6	8,9	x	x	x	x	x	1,9	5,9	4,2	x	-0,3	16
8,0	8,8	9,0	10,0	9,5	x	11,2	x	x	x	4,8	5,4	3,2	1,9	2,1	17
7,3	11,6	12,6	11,5	10,0	x	x	x	x	x	0,8	2,9	-0,8	-2,1	1,3	18
8,0	**8,6**	**8,7**	**8,6**	**9,1**	**1,4**	**3,7**	**3,8**	**1,4**	**4,1**	**2,9**	**3,9**	**3,3**	**2,4**	**1,9**	19
9,1	9,6	9,8	9,3	9,5	x	2,4	2,5	2,8	x	1,2	2,3	1,3	0,7	0,2	20
11,5	7,1	9,4	12,3	12,1	x	x	x	x	27,0	-2,1	2,6	1,0	-4,3	-2,6	21
4,4	5,6	8,0	5,6	7,6	x	x	x	x	9,7	9,1	8,7	5,3	8,4	6,4	22
5,6	7,5	5,9	7,6	8,1	x	x	x	x	x	5,3	4,8	7,9	4,6	3,6	23
8,3	9,2	8,0	8,0	8,2	14,7	22,5	28,2	x	12,0	4,0	6,3	4,1	5,1	5,7	24
8,5	**9,0**	**8,5**	**8,9**	**8,9**	**8,9**	**7,1**	**4,4**	**3,8**	**2,0**	**2,3**	**3,0**	**3,2**	**2,1**	**1,4**	25
8,3	9,2	9,4	8,8	8,7	14,1	6,2	x	x	x	0,4	0,7	0,2	-1,3	-0,5	26

V. **RUCH NATURALNY LUDNOŚCI WEDŁUG PODREGIONÓW, POWIATÓW I GMIN (cd.)**
VITAL STATISTICS OF POPULATION BY SUBREGIONS, POWIATS AND GMINAS (cont.)

Lp.	WYSZCZEGÓLNIENIE *SPECIFICATION*	Małżeństwa *Marriages*					Urodzenia żywe *Live births*				
		2005	2009	2010	2011	2012	2005	2009	2010	2011	2012
		na 1000 ludności									
	PODREGION SŁUPSKI (dok.):										
	SUBREGION (cont.):										
	POWIATY (dok.):										
	POWIATS (cont.):										
	Słupski (dok.) ***(cont.):***										
	Gmina miejsko-wiejska:										
	Urban-rural gmina:										
1	Kępice	5,6	6,6	5,2	6,9	5,2	9,8	10,6	10,2	9,9	9,4
2	w tym miasto *of which city*	8,1	7,9	6,2	6,5	5,2	7,1	9,0	11,9	10,1	8,3
	Gminy wiejskie:										
	Rural gminas:										
3	Damnica	4,9	7,0	5,1	5,9	5,9	11,8	13,0	12,9	13,7	11,9
4	Dębnica Kaszubska	4,3	7,9	4,9	6,2	5,9	11,2	13,6	13,0	10,2	10,0
5	Główczyce	5,0	7,1	7,6	7,8	7,4	14,4	14,2	11,9	13,5	11,3
6	Kobylnica	5,0	9,1	5,7	5,5	5,4	10,9	11,5	12,6	11,3	10,7
7	Potęgowo	5,4	6,5	6,7	6,8	7,9	10,8	11,3	14,1	14,9	14,2
8	Słupsk	5,6	5,1	6,1	4,6	6,1	11,5	13,4	11,7	12,1	10,5
9	Smołdzino	7,4	6,1	6,1	5,2	5,5	12,2	10,2	10,2	8,6	10,1
10	Ustka	4,6	5,3	6,0	3,9	6,7	9,7	12,5	12,3	10,1	9,2
	MIASTO NA PRAWACH POWIATU:										
	CITY WITH POWIAT STATUS:										
11	**Słupsk**	**5,1**	**6,6**	**5,8**	**5,7**	**5,3**	**8,5**	**9,2**	**9,0**	**8,5**	**8,3**
12	**PODREGION STAROGARDZKI**	**5,5**	**7,2**	**5,9**	**5,6**	**5,6**	**11,7**	**13,4**	**12,4**	**11,4**	**11,5**
	SUBREGION										
	POWIATY: *POWIATS:*										
13	**Kościerski**	**6,4**	**7,5**	**6,8**	**6,1**	**5,9**	**12,8**	**15,2**	**14,0**	**12,9**	**13,2**
	Gmina miejska:										
	Urban gmina:										
14	Kościerzyna	6,5	8,1	5,9	6,2	5,6	11,7	16,4	13,1	12,9	12,0
	Gminy wiejskie:										
	Rural gminas:										
15	Dziemiany	8,1	7,4	8,1	6,4	5,2	13,5	13,8	13,8	13,6	12,5
16	Karsin	3,9	7,6	6,5	6,5	5,0	12,2	15,3	11,7	13,4	12,5
17	Kościerzyna	6,5	6,9	7,0	5,7	6,3	13,8	15,5	16,8	12,7	13,7
18	Liniewo	7,9	7,1	7,4	5,0	6,5	12,3	13,4	11,5	12,1	13,4
19	Lipusz	3,2	6,8	8,5	8,9	7,3	12,3	18,5	14,4	11,4	12,3
20	Nowa Karczma	7,9	6,4	7,4	6,6	5,2	15,0	12,2	15,1	14,9	15,3
21	Stara Kiszewa	6,6	8,3	6,7	5,2	6,6	13,6	13,4	13,7	12,3	15,2
22	**Kwidzyński**	**5,6**	**6,9**	**6,3**	**5,4**	**5,7**	**12,1**	**13,6**	**11,6**	**11,2**	**10,8**
	Gmina miejska:										
	Urban gmina:										
23	Kwidzyn	5,5	7,0	6,3	5,6	5,5	11,8	13,1	11,8	10,6	10,0
	Gmina miejsko-wiejska:										
	Urban-rural gmina:										
24	Prabuty	6,6	5,5	5,8	5,1	5,9	11,9	15,3	9,8	11,6	10,6
25	w tym miasto *of which city*	6,5	6,1	5,2	4,7	5,9	11,6	13,6	9,1	10,5	9,6

a Na 1000 urodzeń żywych.
a Per 1000 live births.

Zgony *Deaths*										Przyrost naturalny *Natural increase*					
2005	2009	2010	2011	2012	w tym niemowląt[a] *of which infants*[a]					2005	2009	2010	2011	2012	*No.*
					2005	2009									
per 1000 population															
11,2	11,6	9,7	8,6	9,0	21,3	10,0	10,2	x	11,1	-1,5	-1,0	0,5	1,4	0,4	1
10,4	11,1	9,6	7,0	8,1	35,7	29,4	21,7	x	x	-3,3	-2,1	2,3	3,1	0,3	2
8,3	9,0	9,1	8,1	8,6	x	x	x	x	x	3,5	4,0	3,8	5,6	3,3	3
8,2	8,4	6,8	9,4	9,0	x	15,3	x	10,0	x	3,0	5,2	6,2	0,8	1,0	4
6,8	8,7	8,8	9,5	8,2	7,3	x	8,7	x	x	7,5	5,5	3,1	4,1	3,1	5
9,0	8,5	7,8	8,5	9,5	19,2	8,6	x	x	x	1,9	3,1	4,8	2,8	1,2	6
9,2	7,6	8,2	10,0	9,9	12,8	x	9,9	18,7	x	1,5	3,7	5,8	4,9	4,3	7
8,0	8,3	7,0	7,3	6,8	x	5,2	5,6	5,3	x	3,5	5,1	4,7	4,8	3,7	8
8,8	14,3	11,0	10,4	11,0	x	x	x	x	x	3,4	-4,1	-0,9	-1,7	-0,9	9
7,9	8,0	9,6	10,4	11,6	14,1	21,1	10,2	x	13,5	1,8	4,5	2,8	-0,2	-2,4	10
9,3	**9,8**	**9,6**	**9,2**	**10,8**	**9,5**	**5,6**	**4,6**	**2,4**	**6,3**	**-0,8**	**-0,6**	**-0,6**	**-0,7**	**-2,5**	11
8,4	**8,8**	**8,4**	**8,7**	**8,9**	**4,7**	**5,1**	**4,8**	**5,4**	**6,2**	**3,3**	**4,6**	**4,0**	**2,7**	**2,6**	12
7,5	**8,0**	**7,4**	**7,7**	**7,8**	**5,8**	**5,8**	**5,1**	**2,2**	**2,1**	**5,3**	**7,2**	**6,7**	**5,3**	**5,4**	13
8,4	8,1	6,8	7,5	8,0	3,7	2,7	6,4	3,3	x	3,2	8,2	6,3	5,4	4,1	14
6,6	7,8	9,8	6,7	7,6	x	x	x	x	x	6,9	5,9	4,1	6,9	5,0	15
8,6	10,0	9,3	7,8	10,0	13,7	10,8	x	12,0	x	3,7	5,3	2,4	5,7	2,6	16
5,6	6,9	7,0	7,2	6,0	11,0	9,2	4,0	x	4,8	8,1	8,6	9,8	5,4	7,7	17
6,8	6,7	6,1	8,0	8,2	x	x	18,9	x	x	5,5	6,7	5,4	4,1	5,2	18
10,0	7,4	5,6	8,9	7,5	x	x	x	x	x	2,3	11,1	8,7	2,5	4,7	19
5,2	8,1	7,1	9,5	9,2	10,8	x	x	x	x	9,9	4,1	8,0	5,4	6,1	20
8,9	8,9	8,7	7,3	8,0	x	23,0	11,1	x	9,9	4,6	4,5	5,0	5,0	7,2	21
7,8	**8,5**	**8,6**	**8,3**	**8,2**	**2,0**	**3,6**	**6,2**	**5,3**	**6,6**	**4,3**	**5,2**	**3,0**	**2,9**	**2,6**	22
7,2	8,1	8,5	7,7	7,8	2,2	x	6,6	x	7,7	4,6	5,0	3,3	2,9	2,1	23
8,7	7,9	9,3	8,9	8,9	x	x	7,6	6,4	x	3,2	7,3	0,5	2,7	1,7	24
9,5	7,3	9,1	8,2	8,6	x	x	12,3	x	x	2,1	6,4	x	2,3	1,0	25

V. **RUCH NATURALNY LUDNOŚCI WEDŁUG PODREGIONÓW, POWIATÓW I GMIN (cd.)**
VITAL STATISTICS OF POPULATION BY SUBREGIONS, POWIATS AND GMINAS (cont.)

Lp.	WYSZCZEGÓLNIENIE *SPECIFICATION*	Małżeństwa *Marriages*					Urodzenia żywe *Live births*				
		2005	2009	2010	2011	2012	2005	2009	2010	2011	2012
		na 1000 ludności									
	PODREGION STARO-GARDZKI (cd.):										
	SUBREGION(cont.):										
	POWIATY (cd.):										
	POWIATS (cont.):										
	Kwidzyński (dok.) ***(cont.):***										
	Gminy wiejskie:										
	Rural gminas:										
1	Gardeja	5,9	8,3	7,1	6,5	6,8	14,1	14,9	14,6	12,0	13,6
2	Kwidzyn	4,8	6,6	6,5	6,1	5,4	13,7	13,1	10,2	11,3	10,9
3	Ryjewo	5,3	6,1	5,9	3,9	6,0	8,3	12,1	12,0	12,8	12,5
4	Sadlinki	5,6	8,6	6,0	3,6	4,6	12,7	14,2	11,9	11,1	11,0
5	**Malborski**	**4,8**	**6,8**	**5,7**	**5,6**	**5,5**	**10,3**	**11,3**	**11,3**	**10,0**	**10,0**
	Gmina miejska:										
	Urban gmina:										
6	Malbork	4,7	7,6	5,9	5,5	5,4	9,1	10,8	10,1	9,0	9,8
	Gmina miejsko-wiejska:										
	Urban-rural gmina:										
7	Nowy Staw	5,2	5,5	5,5	6,5	4,5	11,5	12,9	14,3	10,7	10,9
8	w tym miasto	5,0	6,1	5,4	5,8	4,3	10,2	12,9	13,9	9,1	10,3
	of which city										
	Gminy wiejskie:										
	Rural gminas:										
9	Lichnowy	6,4	4,5	5,6	6,7	5,2	16,7	9,2	13,8	11,5	12,3
10	Malbork	5,2	5,7	4,7	5,3	5,7	11,0	14,9	13,0	12,4	9,0
11	Miłoradz	6,0	6,4	5,6	4,1	7,1	12,2	11,7	9,1	12,3	7,9
12	Stare Pole	2,6	5,1	4,7	5,9	6,3	9,1	11,8	13,6	11,2	10,5
13	**Starogardzki**	**5,5**	**7,7**	**6,0**	**5,7**	**5,7**	**12,1**	**12,9**	**12,8**	**12,0**	**12,0**
	Gminy miejskie:										
	Urban gminas:										
14	Czarna Woda	4,3	7,7	6,7	4,2	4,6	12,4	10,5	14,5	10,0	8,8
15	Skórcz	4,9	7,3	8,1	5,0	6,1	11,8	11,5	11,8	12,8	11,4
16	Starogard Gdański	5,7	8,1	6,1	5,5	5,8	11,4	12,6	11,7	11,4	10,5
	Gmina miejsko-wiejska:										
	Urban-rural gmina:										
17	Skarszewy	5,6	8,3	6,7	6,7	6,1	12,4	14,0	12,9	13,3	14,8
18	w tym miasto	4,9	8,1	7,3	5,6	6,6	12,4	12,8	11,7	10,3	13,7
	of which city										
	Gminy wiejskie:										
	Rural gminas:										
19	Bobowo	6,6	9,0	8,9	5,9	3,9	14,7	10,6	15,5	11,2	9,5
20	Kaliska	5,4	8,2	5,4	7,4	4,0	13,4	14,3	13,6	13,0	13,6
21	Lubichowo	6,0	6,5	4,9	7,1	5,0	14,4	13,4	15,2	13,9	11,0
22	Osieczna	3,2	4,2	7,8	3,7	6,1	17,0	11,5	9,1	6,5	9,6
23	Osiek	4,9	8,8	4,5	4,9	5,7	6,5	9,6	9,0	8,5	12,1
24	Skórcz	6,7	7,8	4,3	6,4	4,9	12,5	13,0	15,3	12,6	13,5
25	Smętowo Graniczne	5,8	9,2	4,7	6,7	5,8	13,1	13,5	14,7	12,3	12,6
26	Starogard Gdański	5,6	6,2	5,2	4,6	6,0	12,4	14,2	13,7	13,3	12,3
27	Zblewo	4,1	7,3	6,2	5,8	6,6	11,4	13,0	13,7	12,0	15,1

a Na 1000 urodzeń żywych.
a Per 1000 live births.

Zgony *Deaths*										Przyrost naturalny *Natural increase*					No.
2005	2009	2010	2011	2012	w tym niemowląt[a] *of which infants*[a]					2005	2009	2010	2011	2012	
					2005	2009	2010	2011	2012						
per 1000 population															
9,2	10,4	9,0	9,0	10,2	x	23,8	x	9,8	x	5,8	4,5	5,7	3,1	3,4	1
8,0	8,6	6,9	8,5	6,7	x	x	8,9	16,1	x	5,7	4,5	3,3	2,8	4,2	2
9,6	9,1	8,8	9,1	8,5	x	14,5	x	x	x	-1,2	3,0	3,2	3,7	4,0	3
6,4	8,6	9,7	8,7	8,5	14,1	x	14,3	15,4	46,2	6,3	5,6	2,2	2,4	2,5	4
9,6	**9,4**	**8,6**	**9,1**	**9,8**	**6,1**	**7,0**	**6,8**	**4,6**	**7,7**	**0,7**	**2,0**	**2,7**	**0,8**	**0,2**	5
9,8	8,9	9,0	8,9	9,8	2,8	2,4	10,0	2,8	7,8	-0,6	1,9	1,2	0,1	x	6
10,4	11,1	10,1	9,7	12,3	11,0	x	8,8	11,6	23,0	1,1	1,8	4,1	1,0	-1,4	7
10,7	11,6	11,2	10,0	13,3	x	x	16,1	x	21,7	-0,5	1,4	2,7	-0,9	-2,9	8
8,8	10,0	7,4	9,6	7,9	12,8	x	x	x	x	7,9	-0,9	6,4	1,9	4,4	9
9,0	7,7	5,4	8,8	8,8	x	64,5	x	x	x	2,0	7,2	7,6	3,5	0,2	10
9,7	11,7	8,2	8,2	7,3	x	x	x	23,8	x	2,6	x	0,9	4,1	0,6	11
8,2	9,2	7,2	10,0	9,9	23,8	x	x	x	x	0,9	2,6	6,4	1,3	0,6	12
8,3	**8,9**	**8,2**	**9,0**	**9,0**	**7,4**	**4,4**	**3,1**	**5,3**	**5,3**	**3,8**	**4,1**	**4,6**	**3,0**	**3,0**	13
13,3	10,8	9,4	13,6	9,4	50,0	x	x	x	34,5	-0,9	-0,3	5,1	-3,6	-0,6	14
10,3	7,9	6,4	8,1	7,5	x	x	47,6	x	x	1,4	3,7	5,3	4,7	3,9	15
8,7	9,5	8,8	9,7	9,7	3,6	8,3	3,5	5,4	1,9	2,7	3,2	2,9	1,6	0,8	16
6,9	7,5	7,3	10,0	7,7	17,4	5,1	x	5,2	18,4	5,5	6,4	5,6	3,4	7,1	17
7,1	5,9	6,0	9,3	7,4	35,7	x	x	x	10,2	5,3	6,9	5,7	1,0	6,3	18
3,5	9,6	8,9	7,9	7,5	x	x	x	x	x	11,2	1,0	6,6	3,3	2,0	19
8,9	10,9	8,1	8,2	9,5	14,5	x	x	x	x	4,5	3,4	5,6	4,8	4,2	20
9,4	8,0	10,0	9,4	10,0	x	x	x	x	14,7	5,0	5,3	5,2	4,5	1,0	21
11,4	9,1	10,2	8,5	10,2	20,8	x	x	x	x	5,7	2,4	-1,0	-2,0	-0,7	22
13,8	12,4	9,0	8,5	12,9	62,5	x	x	47,6	x	-7,3	-2,8	x	x	-0,8	23
8,0	9,1	9,5	6,6	9,0	17,2	x	x	x	x	4,5	3,9	5,8	6,0	4,5	24
8,8	9,6	7,1	8,8	9,9	x	x	x	15,2	x	4,3	3,9	7,6	3,6	2,6	25
5,6	6,7	6,3	7,4	7,5	x	4,9	x	10,1	5,4	6,9	7,5	7,4	5,9	4,8	26
7,7	8,4	7,2	7,6	7,8	x	x	6,5	x	x	3,8	4,5	6,4	4,4	7,3	27

V. **RUCH NATURALNY LUDNOŚCI WEDŁUG PODREGIONÓW, POWIATÓW I GMIN (dok.)**
VITAL STATISTICS OF POPULATION BY SUBREGIONS, POWIATS AND GMINAS (cont.)

Lp.	WYSZCZEGÓLNIENIE *SPECIFICATION*	Małżeństwa *Marriages*					Urodzenia żywe *Live births*				
		2005	2009	2010	2011	2012	2005	2009	2010	2011	2012
		na 1000 ludności									
	PODREGION STAROGARDZKI (dok.):										
	SUBREGION (cont.):										
	POWIATY (dok.):										
	POWIATS (cont.):										
1	**Sztumski**	**5,0**	**6,8**	**5,5**	**4,7**	**5,5**	**11,0**	**13,6**	**11,9**	**10,5**	**11,6**
	Gminy miejsko-wiejskie:										
	Urban-rural gminas:										
2	Dzierzgoń	5,0	5,5	5,5	4,2	5,3	11,4	13,8	10,6	9,6	12,1
3	w tym miasto ..... *of which city*	5,3	5,6	5,5	4,2	5,9	11,5	12,6	9,5	7,4	10,0
4	Sztum	5,2	6,6	5,8	4,5	5,1	10,9	12,8	11,0	10,7	10,3
5	w tym miasto ..... *of which city*	5,2	6,3	6,0	5,6	6,2	9,4	12,0	9,4	10,7	9,4
	Gminy wiejskie:										
	Rural gminas:										
6	Mikołajki Pomorskie	5,3	9,4	6,4	7,2	6,1	11,7	15,2	16,2	7,4	13,6
7	Stary Dzierzgoń	4,5	6,7	4,3	3,8	6,0	11,6	12,7	12,4	10,5	12,5
8	Stary Targ	4,5	7,7	5,2	5,1	6,0	9,7	14,8	13,7	12,8	13,3
9	**Tczewski**	**5,7**	**7,1**	**5,2**	**5,5**	**5,2**	**11,2**	**13,8**	**12,5**	**11,0**	**11,3**
	Gmina miejska:										
	Urban gmina:										
10	Tczew	5,7	6,7	5,0	5,6	5,2	10,4	13,8	11,6	10,5	10,7
	Gminy miejsko-wiejskie:										
	Urban-rural gminas:										
11	Gniew	6,3	8,7	5,5	5,9	5,2	12,1	14,2	13,4	10,0	10,8
12	w tym miasto ..... *of which city*	6,7	9,2	6,2	6,1	6,4	9,2	14,2	12,8	11,0	10,9
13	Pelplin	5,1	6,9	5,6	4,2	5,4	11,1	12,4	14,2	11,1	12,8
14	w tym miasto ..... *of which city*	6,0	7,0	5,9	4,3	4,5	9,3	9,5	12,6	8,8	10,8
	Gminy wiejskie:										
	Rural gminas:										
15	Morzeszczyn	6,7	6,7	7,5	6,9	6,3	15,5	13,9	10,9	14,3	14,0
16	Subkowy	5,4	8,2	6,1	5,7	3,7	13,8	16,6	13,8	12,2	13,4
17	Tczew	5,2	7,0	4,7	5,6	5,3	11,8	13,7	13,7	13,0	10,8
18	**PODREGION TRÓJMIEJSKI**	**5,2**	**6,4**	**5,7**	**4,9**	**4,6**	**8,9**	**10,5**	**10,1**	**9,3**	**9,4**
	SUBREGION										
	MIASTA NA PRAWACH POWIATU:										
	CITIES WITH POWIAT STATUS:										
19	**Gdańsk**	**5,2**	**6,4**	**5,4**	**4,9**	**4,6**	**9,3**	**11,1**	**10,5**	**9,6**	**9,8**
20	**Gdynia**	**5,4**	**6,5**	**6,0**	**5,0**	**4,5**	**8,6**	**10,0**	**9,6**	**9,0**	**9,1**
21	**Sopot**	**4,6**	**6,1**	**6,1**	**4,9**	**4,8**	**6,8**	**7,7**	**8,1**	**7,3**	**6,6**

a Na 1000 urodzeń żywych.
a Per 1000 live births.

Zgony *Deaths*										Przyrost naturalny *Natural increase*					
2005	2009	2010	2011	2012	w tym niemowląt[a] *of which infants*[a]					2005	2009	2010	2011	2012	*No.*
					2005	2009	2010	2011	2012						
per 1000 population															
8,4	**8,5**	**8,8**	**8,1**	**9,2**	**6,5**	**x**	**7,8**	**8,9**	**10,1**	**2,6**	**5,1**	**3,1**	**2,4**	**2,5**	1
8,0	7,4	8,3	8,3	9,0	9,0	x	9,7	x	8,6	3,4	6,4	2,3	1,3	3,0	2
8,3	8,3	8,5	8,1	9,6	15,4	x	x	x	17,9	3,2	4,3	1,1	-0,7	0,4	3
8,5	9,0	8,3	6,9	8,9	5,1	x	4,9	5,0	15,6	2,3	3,8	2,6	3,8	1,4	4
9,5	11,4	9,0	7,1	9,2	10,5	x	x	8,9	10,2	-0,1	0,6	0,4	3,6	0,2	5
11,2	6,9	8,2	7,4	11,2	22,7	x	16,4	35,7	19,6	0,5	8,3	7,9	x	2,4	6
10,2	10,5	11,4	12,7	9,6	x	x	x	22,7	x	1,4	2,2	1,0	-2,2	2,9	7
5,8	8,3	9,4	8,6	8,8	x	x	11,2	12,0	x	3,9	6,5	4,3	4,2	4,5	8
8,9	**9,2**	**8,9**	**9,2**	**9,3**	**1,6**	**7,7**	**3,5**	**7,1**	**7,7**	**2,4**	**4,6**	**3,6**	**1,8**	**1,9**	9
8,8	9,5	9,3	9,2	10,2	x	10,9	2,8	6,2	4,6	1,6	4,3	2,3	1,4	0,5	10
9,2	10,1	8,3	9,0	9,5	x	9,0	x	6,3	x	2,9	4,1	5,1	0,9	1,2	11
9,9	11,4	9,5	9,4	11,5	x	x	x	13,2	x	-0,7	2,8	3,3	1,6	-0,6	12
9,3	8,9	9,7	11,4	8,3	5,4	x	8,4	10,8	4,7	1,9	3,5	4,4	-0,3	4,5	13
11,4	11,3	12,0	13,8	9,8	12,8	x	x	13,7	11,2	-2,0	-1,8	0,6	-5,0	1,0	14
8,5	9,0	10,4	8,8	6,9	x	x	x	x	37,7	7,0	4,9	0,5	5,6	7,1	15
8,1	8,8	5,8	6,8	7,7	x	x	x	30,3	x	5,8	7,8	8,0	5,4	5,7	16
8,6	7,3	7,4	7,8	8,2	7,6	6,1	5,8	x	28,2	3,1	6,5	6,3	5,2	2,7	17
9,4	**9,9**	**9,5**	**9,7**	**10,1**	**7,2**	**3,9**	**5,3**	**3,5**	**3,8**	**-0,5**	**0,6**	**0,5**	**-0,4**	**-0,7**	18
9,3	**9,8**	**9,5**	**9,4**	**10,0**	**8,8**	**3,4**	**5,0**	**2,9**	**4,7**	**-0,0**	**1,2**	**1,1**	**0,2**	**-0,2**	19
9,1	**9,6**	**9,2**	**9,7**	**9,8**	**4,2**	**4,4**	**5,9**	**4,5**	**1,8**	**-0,5**	**0,4**	**0,3**	**-0,7**	**-0,7**	20
11,9	**13,0**	**12,5**	**12,8**	**13,2**	**7,4**	**6,8**	**6,3**	**3,5**	**7,9**	**-5,1**	**-5,3**	**-4,4**	**-5,4**	**-6,7**	21

Stan i struktura ludności
Size and structure of population

TABL. 1. **LUDNOŚĆ NA PODSTAWIE BILANSÓW**
Stan w dniu 31 XII
POPULATION BASED ON BALANCES
As of 31 XII

WYSZCZEGÓLNIENIE	Ogółem *Total*	Mężczyźni *Males*	Kobiety *Females*	*SPECIFICATION*
O G Ó Ł E M	**2290070**	**1116576**	**1173494**	***T O T A L***
miasta	1497479	716130	781349	*urban areas*
wieś	792591	400446	392145	*rural areas*
Ludność w miastach w %	65,4	64,1	66,6	*Population in urban areas in %*
Ludność na 1 km^2	125	61	64	*Population per 1 km^2*

TABL. 2. **MIASTA I LUDNOŚĆ W MIASTACH**
Stan w dniu 31 XII
TOWNS AND POPULATION IN URBAN AREAS
As of 31 XII

LICZBA LUDNOŚCI *NUMBER OF POPULATION*	Miasta *Towns*	Ludność w miastach *Population in urban areas*	
	w liczbach bezwzględnych *in absolute numbers*		w % ogółu ludności *in % of total population*
O G Ó Ł E M ..... ***T O T A L***	**42**	**1497479**	**65,4**
Poniżej 5000 ..... *Below*	9	32978	1,4
5000-9999	8	54600	2,4
10000-19999	10	131470	5,7
20000-49999	10	363285	15,9
50000-99999	3	205993	9,0
100000 i więcej ..... *and more*	2	709153	31,0

TABL. 3. **GMINY I LUDNOŚĆ NA WSIACH**
Stan w dniu 31 XII
GMINAS AND POPULATION IN RURAL AREAS
As of 31 XII

LICZBA LUDNOŚCI *NUMBER OF POPULATION*	Gminy [a] *Gminas [a]*	Ludność na wsi *Rural population*	
	w liczbach bezwzględnych *in absolute numbers*		w % ogółu ludności *in % of total population*
O G Ó Ł E M ..... ***T O T A L***	**98**	**792591**	**34,6**
2000-4999	32	120538	5,3
5000-6999	21	124855	5,5
7000-9999	21	179266	7,8
10000 i więcej ..... *and more*	24	367932	16,1

a Wiejskie i miejsko-wiejskie.
a Rural and urban-rural.

LUDNOŚĆ WEDŁUG PŁCI I WIEKU W 2012 R.
Stan w dniu 31 XII
POPULATION BY SEX AND AGE IN 2012
As of 31 XII

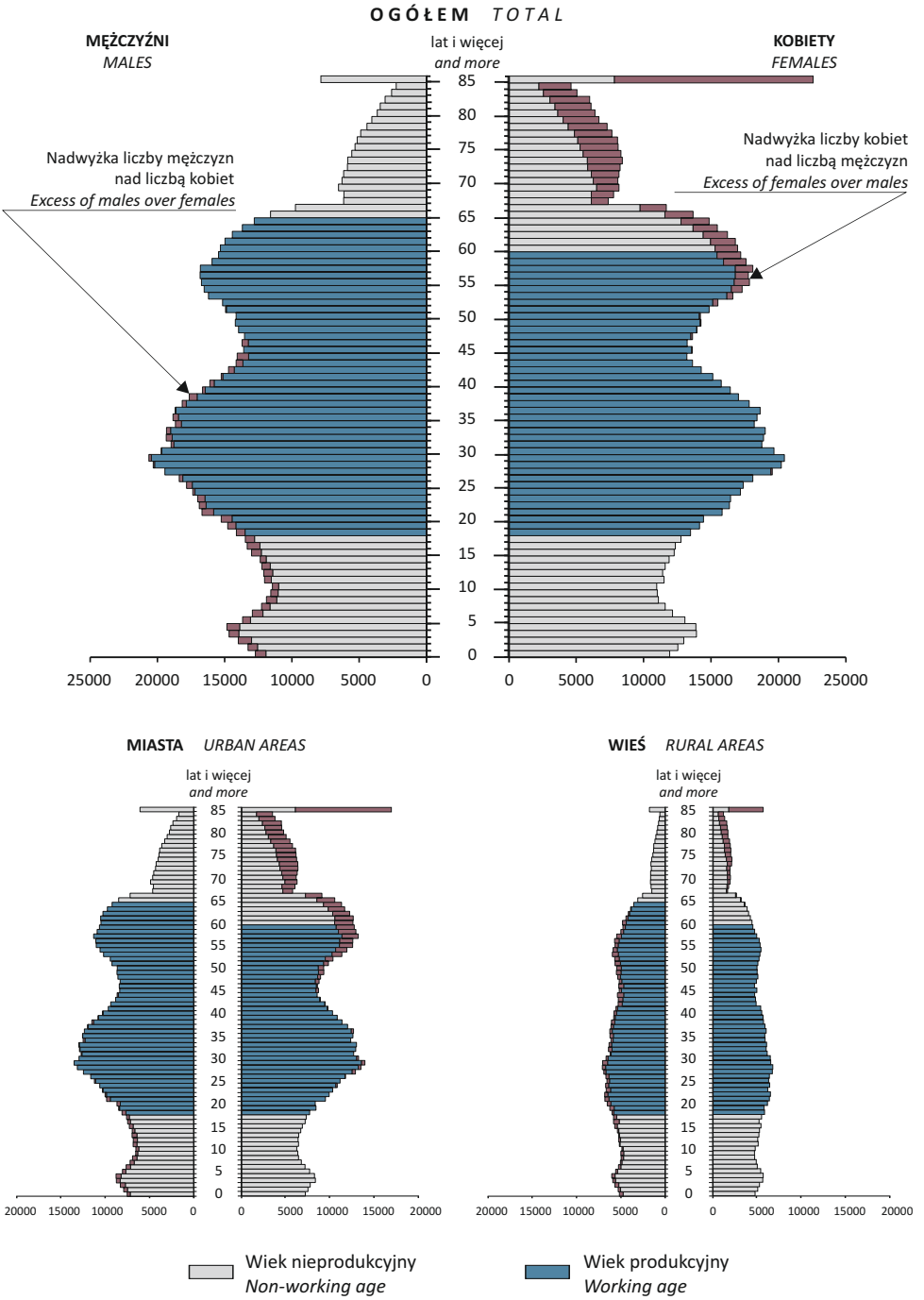

LUDNOŚĆ WEDŁUG PŁCI I EKONOMICZNYCH GRUP WIEKU W 2012 R.
Stan w dniu 31 XII
POPULATION BY SEX AND ECONOMIC AGE GROUPS IN 2012
As of 31 XII

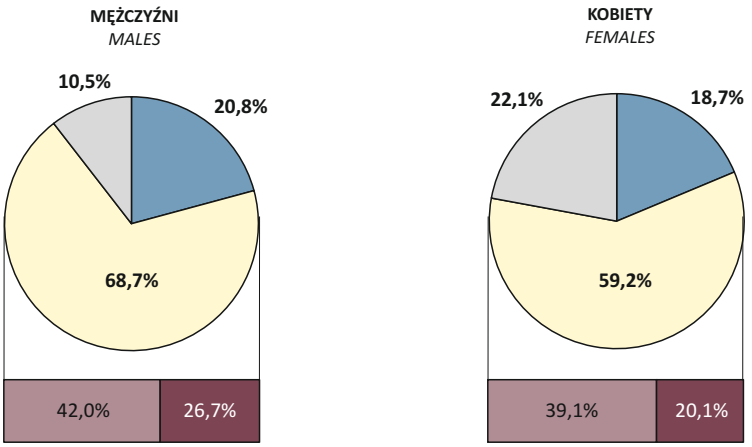

Ludność w wieku:
Population at age:

przedprodukcyjnym *pre-working*

produkcyjnym *working*
- mobilnym *mobility*
- niemobilnym *non-mobility*

poprodukcyjnym *post-working*

RUCH NATURALNY LUDNOŚCI
VITAL STATISTICS

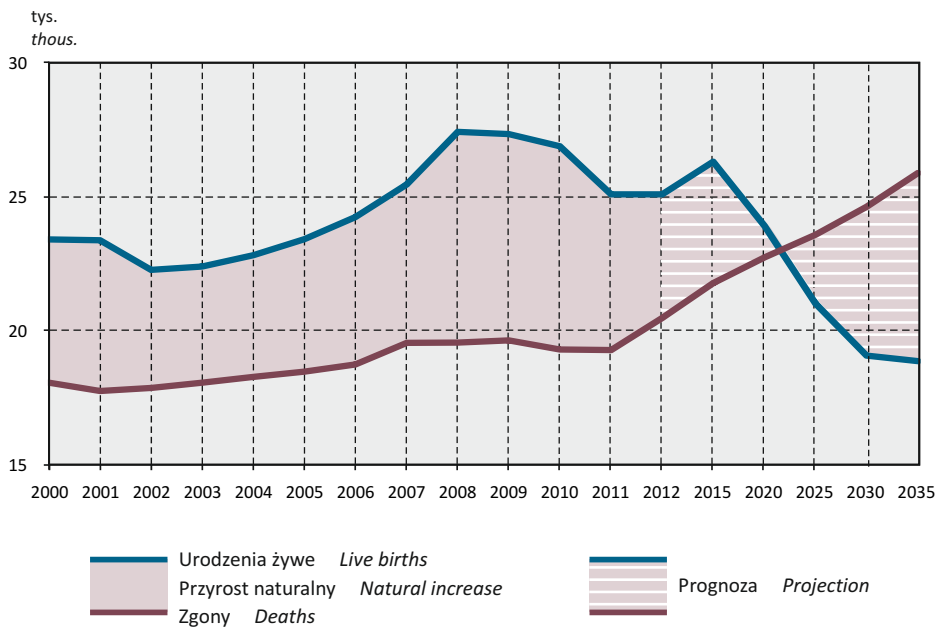

TABL. 4. **LUDNOŚĆ WEDŁUG PŁCI I WIEKU**
Stan w dniu 31 XII
POPULATION BY SEX AND AGE
As of 31 XII

W I E K *A G E*	Ogółem *Grand total*		Miasta *Urban areas*		Wieś *Rural areas*		Kobiety na 100 mężczyzn *Females per 100 males*		
	ogółem *grand total*	w tym mężczyźni *of which males*	razem *total*	w tym mężczyźni *of which males*	razem *total*	w tym mężczyźni *of which males*	ogółem *total*	miasta *urban areas*	wieś *rural areas*
O G Ó Ł E M .... ***T O T A L***	**2290070**	**1116576**	**1497479**	**716130**	**792591**	**400446**	**105**	**109**	**98**
0-2 lata	77486	39982	46250	23800	31236	16182	94	94	93
3-6	109213	56131	64692	33288	44521	22843	95	94	95
7-14	187256	95946	106635	54943	80621	41003	95	94	97
15-17	77251	39799	43748	22400	33503	17399	94	95	93
18-19	56549	28894	32694	16621	23855	12273	96	97	94
20-24	163508	83202	98292	49560	65216	33642	97	98	94
25-29	192225	96534	125179	62109	67046	34425	99	102	95
30-34	190486	95944	128134	64122	62352	31822	99	100	96
35-39	178264	89890	118642	59333	59622	30557	98	100	95
40-44	146369	74278	93765	46914	52604	27364	97	100	92
45-49	137766	68980	86635	42446	51131	26534	100	104	93
50-54	155491	76955	100797	48204	54694	28751	102	109	90
55-59	170304	81744	118947	55074	51357	26670	108	116	93
60-64	151566	71212	110633	50343	40933	20869	113	120	96
65-69	89080	40262	67484	29849	21596	10413	121	126	107
70-74	71266	29821	53244	21852	18022	7969	139	144	126
75-79	61968	23959	46260	17778	15708	6181	159	160	154
80 lat i więcej *and more*	74022	23043	55448	17494	18574	5549	221	217	235

TABL. 5. **LUDNOŚĆ WEDŁUG PŁCI I GRUP WIEKU**
Stan w dniu 31 XII
POPULATION BY SEX AND AGE GROUPS
As of 31 XII

WYSZCZEGÓLNIENIE	Ogółem *Total*	Mężczyźni *Males*	Kobiety *Females*	Mężczyźni *Males*	Kobiety *Females*	*SPECIFICATION*
	w liczbach bezwzględnych *in absolute numbers*			w % ogółem *in % of total*		
O G Ó Ł E M *T O T A L*						
O G Ó Ł E M ..... w wieku:	**2290070**	**1116576**	**1173494**	**48,8**	**51,2**	***G R A N D T O T A L*** *at age:*
0-2 lata	77486	39982	37504	51,6	48,4	*0-2*
3-6	109213	56131	53082	51,4	48,6	*3-6*
7-16	238252	122281	115971	51,3	48,7	*7-16*
17-19	82804	42358	40446	51,2	48,8	*17-19*
20-24	163508	83202	80306	50,9	49,1	*20-24*
25-44	707344	356646	350698	50,4	49,6	*25-44*
45-64	615127	298891	316236	48,6	51,4	*45-64*
65 lat i więcej	296336	117085	179251	39,5	60,5	*65 and more*
Przedprodukcyjnym	451206	231858	219348	51,4	48,6	*Pre-working*

TABL. 5. **LUDNOŚĆ WEDŁUG PŁCI I GRUP WIEKU (dok.)**
Stan w dniu 31 XII
POPULATION BY SEX AND AGE GROUPS (cont.)
As of 31 XII

WYSZCZEGÓLNIENIE	Ogółem *Total*	Mężczyźni *Males*	Kobiety *Females*	Mężczyźni *Males*	Kobiety *Females*	*SPECIFICATION*
	w liczbach bezwzględnych *in absolute numbers*			w % ogółem *in % of total*		
O G Ó Ł E M (dok.) *T O T A L (cont.)*						
Produkcyjnym	1462174	767633	694541	52,5	47,5	*Working*
mobilnym	927401	468742	458659	50,5	49,5	*mobility*
niemobilnym	534773	298891	235882	55,9	44,1	*non-mobility*
Poprodukcyjnym	376690	117085	259605	31,1	68,9	*Post-working*
LUDNOŚĆ W WIEKU NIE-PRODUKCYJNYM NA 100 OSÓB W WIEKU PRODUKCYJNYM	**56,6**	**45,5**	**69,0**	**x**	**x**	***POPULATION AT NON--WORKING AGE PER 100 PERSONS AT WORKING AGE***
MIASTA *URBAN AREAS*						
RAZEM	**1497479**	**716130**	**781349**	**47,8**	**52,2**	***TOTAL***
w wieku:						*at age:*
0-2 lata	46250	23800	22450	51,5	48,5	*0-2*
3-6	64692	33288	31404	51,5	48,5	*3-6*
7-16	135459	69726	65733	51,5	48,5	*7-16*
17-19	47618	24238	23380	50,9	49,1	*17-19*
20-24	98292	49560	48732	50,4	49,6	*20-24*
25-44	465720	232478	233242	49,9	50,1	*25-44*
45-64	417012	196067	220945	47,0	53,0	*45-64*
65 lat i więcej	222436	86973	135463	39,1	60,9	*65 and more*
Przedprodukcyjnym	261325	134431	126894	51,4	48,6	*Pre-working*
Produkcyjnym	953428	494726	458702	51,9	48,1	*Working*
mobilnym	596706	298659	298047	50,1	49,9	*mobility*
niemobilnym	356722	196067	160655	55,0	45,0	*non-mobility*
Poprodukcyjnym	282726	86973	195753	30,8	69,2	*Post-working*
LUDNOŚĆ W WIEKU NIE-PRODUKCYJNYM NA 100 OSÓB W WIEKU PRODUKCYJNYM	**57,1**	**44,8**	**70,3**	**x**	**x**	***POPULATION AT NON--WORKING AGE PER 100 PERSONS AT WORKING AGE***
WIEŚ *RURAL AREAS*						
RAZEM	**792591**	**400446**	**392145**	**50,5**	**49,5**	***TOTAL***
w wieku:						*at age:*
0-2 lata	31236	16182	15054	51,8	48,2	*0-2*
3-6	44521	22843	21678	51,3	48,7	*3-6*
7-16	102793	52555	50238	51,1	48,9	*7-16*
17-19	35186	18120	17066	51,5	48,5	*17-19*
20-24	65216	33642	31574	51,6	48,4	*20-24*
25-44	241624	124168	117456	51,4	48,6	*25-44*
45-64	198115	102824	95291	51,9	48,1	*45-64*
65 lat i więcej	73900	30112	43788	40,7	59,3	*65 and more*
Przedprodukcyjnym	189881	97427	92454	51,3	48,7	*Pre-working*
Produkcyjnym	508746	272907	235839	53,6	46,4	*Working*
mobilnym	330695	170083	160612	51,4	48,6	*mobility*
niemobilnym	178051	102824	75227	57,7	42,3	*non-mobility*
Poprodukcyjnym	93964	30112	63852	32,0	68,0	*Post-working*
LUDNOŚĆ W WIEKU NIE-PRODUKCYJNYM NA 100 OSÓB W WIEKU PRODUKCYJNYM	**55,8**	**46,7**	**66,3**	**x**	**x**	***POPULATION AT NON--WORKING AGE PER 100 PERSONS AT WORKING AGE***

Ruch naturalny ludności
Vital statistics of population

TABL. 1(6). **PODSTAWOWE DANE O RUCHU NATURALNYM LUDNOŚCI**
MAJOR DATA ON VITAL STATISTICS OF POPULATION

WYSZCZEGÓLNIENIE	Ogółem *Total*	Miasta *Urban areas*	Wieś *Rural areas*	*SPECIFICATION*
Małżeństwa	12072	7576	4496	*Marriages*
na 1000 ludności	5,3	5,1	5,7	*per 1000 population*
w tym wyznaniowe [a]	7193	4169	3024	*of which religious [a]*
na 1000 ludności	3,1	2,8	3,8	*per 1000 population*
Separacje	100	76	24	*Separations*
na 100 tys. ludności	4,4	5,1	3,0	*per 100 thous. population*
Rozwody	3098	2447	651	*Divorces*
na 1000 ludności	1,4	1,6	0,8	*per 1000 population*
Urodzenia żywe	25052	14887	10165	*Live births*
na 1000 ludności	11,0	9,9	12,9	*per 1000 population*
Zgony	20473	14306	6167	*Deaths*
na 1000 ludności	9,0	9,6	7,8	*per 1000 population*
w tym niemowląt	109	60	49	*of which infants*
na 1000 urodzeń żywych	4,4	4,0	4,8	*per 1000 live births*
Przyrost naturalny	4579	581	3998	*Natural increase*
na 1000 ludności	2,0	0,4	5,1	*per 1000 population*
Saldo migracji na pobyt stały	1951	-1759	3710	*Net migration for permanent residence*
na 1000 ludności	0,9	-1,2	4,7	*per 1000 population*

a Ze skutkami cywilnymi.
a With civil law consequences.

Małżeństwa
Marriages

TABL. 1(7). **MAŁŻEŃSTWA ZAWARTE I ROZWIĄZANE**
MARRIAGES CONTRACTED AND DISSOLVED

WYSZCZEGÓLNIENIE *SPECIFICATION*	Małżeństwa zawarte *Marriages contracted*		Małżeństwa rozwiązane *Marriages dissolved*						Różnica między małżeństwami zawartymi a rozwiązanymi [a] *Difference between contracted and dissolved marriages [a]*
	ogółem *total*	w tym wyznaniowe [b] *of which religious [b]*	ogółem *grand total*	przez śmierć *by death of*		przez rozwód [c] *by divorce [c]*	na 1000 istniejących małżeństw *per 1000 existing marriages*		
				męża *husband*	żony *wife*		razem *total*	w tym przez rozwód *of which by divorce*	
O G Ó Ł E M ***T O T A L***	**12072**	**7193**	**11687**	**6166**	**2423**	**3098**	**21,9**	**5,8**	**821**
Miasta *Urban areas*	7576	4169	8415	4248	1720	2447	24,1	7,0	-2137
Wieś *Rural areas*	4496	3024	3272	1918	703	651	17,7	3,5	2958

a Po uwzględnieniu salda migracji wewnętrznych i zagranicznych osób pozostających w stanie małżeńskim. b Ze skutkami cywilnymi. c W podziale na miasta i wieś nie uwzględniono rozwodów orzeczonych z powództwa osób zamieszkałych za granicą.

a After considering net internal and international migration of married persons. b With civil law consequences. c Data by urban and rural areas exclude divorces if the persons filling petition for a divorce live abroad.

TABL. 2(8). **NOWOŻEŃCY WEDŁUG WIEKU**
BRIDEGROOMS AND BRIDES BY AGE

WYSZCZEGÓLNIENIE *SPECIFICATION*	Mężczyźni *Males*			Kobiety *Females*		
	ogółem *total*	miasta *urban areas*	wieś *rural areas*	ogółem *total*	miasta *urban areas*	wieś *rural areas*
O G Ó Ł E M ..... ***T O T A L***	**12072**	**7576**	**4496**	**12072**	**7576**	**4496**
19 lat i mniej ..... *and less*	34	16	18	330	121	209
20-24	2297	1044	1253	3909	1910	1999
25-29	4926	3046	1880	4569	3134	1435
30-34	2360	1637	723	1591	1146	445
35-39	981	724	257	659	487	172
40-44	460	336	124	293	214	79
45-49	281	201	80	207	143	64
50-54	230	170	60	192	156	36
55-59	179	134	45	149	118	31
60 lat i więcej ..... *and more*	324	268	56	173	147	26
Na 1000 ludności w wieku 15 lat i więcej danej płci ..... *Per 1000 population aged 15 and more of a given sex*	13,1	12,5	14,1	12,2	11,2	14,3

TABL. 3(9). **MAŁŻEŃSTWA ZAWARTE WEDŁUG WIEKU NOWOŻEŃCÓW**
MARRIAGES CONTRACTED BY AGE OF BRIDEGROOMS AND BRIDES

MĘŻCZYŹNI W WIEKU *MALES AGED*	Ogółem *Total*	Kobiety w wieku *Females aged*									
		19 lat i mniej *and less*	20-24	25-29	30-34	35-39	40-44	45-49	50-54	55-59	60 lat i więcej *and more*
					O G Ó Ł E M *T O T A L*						
O G Ó Ł E M .... ***G R A N D T O T A L***	**12072**	**330**	**3909**	**4569**	**1591**	**659**	**293**	**207**	**192**	**149**	**173**
19 lat i mniej *and less*	34	19	14	1	-	-	-	-	-	-	-
20-24	2297	217	1706	326	38	9	1	-	-	-	-
25-29	4926	81	1786	2699	315	38	7	-	-	-	-
30-34	2360	10	334	1177	699	116	16	8	-	-	-
35-39	981	3	50	274	361	235	43	11	4	-	-
40-44	460	-	13	62	109	157	84	21	11	3	-
45-49	281	-	4	17	41	61	74	56	20	7	1
50-54	230	-	1	9	17	28	42	56	45	21	11
55-59	179	-	1	3	5	9	21	26	61	38	15
60 lat i więcej *and more*	324	-	-	1	6	6	5	29	51	80	146

TABL. 3(9). **MAŁŻEŃSTWA ZAWARTE WEDŁUG WIEKU NOWOŻEŃCÓW (dok.)**
MARRIAGES CONTRACTED BY AGE OF BRIDEGROOMS AND BRIDES (cont.)

MĘŻCZYŹNI W WIEKU *MALES AGED*	Ogółem *Total*	Kobiety w wieku *Females aged*									
		19 lat i mniej *and less*	20-24	25-29	30-34	35-39	40-44	45-49	50-54	55-59	60 lat i więcej *and more*
MIASTA *URBAN AREAS*											
RAZEM ..... ***TOTAL***	**7576**	**121**	**1910**	**3134**	**1146**	**487**	**214**	**143**	**156**	**118**	**147**
19 lat i mniej *and less*	16	8	8	-	-	-	-	-	-	-	-
20-24	1044	76	765	176	22	5	-	-	-	-	-
25-29	3046	31	904	1853	224	28	6	-	-	-	-
30-34	1637	5	189	838	511	81	8	5	-	-	-
35-39	724	1	33	202	267	187	26	5	3	-	-
40-44	336	-	8	45	75	114	66	16	9	3	-
45-49	201	-	2	11	29	40	61	36	15	6	1
50-54	170	-	1	7	12	21	30	39	35	16	9
55-59	134	-	-	2	3	6	14	20	48	31	10
60 lat i więcej *and more*	268	-	-	-	3	5	3	22	46	62	127
WIEŚ *RURAL AREAS*											
RAZEM ..... ***TOTAL***	**4496**	**209**	**1999**	**1435**	**445**	**172**	**79**	**64**	**36**	**31**	**26**
19 lat i mniej *and less*	18	11	6	1	-	-	-	-	-	-	-
20-24	1253	141	941	150	16	4	1	-	-	-	-
25-29	1880	50	882	846	91	10	1	-	-	-	-
30-34	723	5	145	339	188	35	8	3	-	-	-
35-39	257	2	17	72	94	48	17	6	1	-	-
40-44	124	-	5	17	34	43	18	5	2	-	-
45-49	80	-	2	6	12	21	13	20	5	1	-
50-54	60	-	-	2	5	7	12	17	10	5	2
55-59	45	-	1	1	2	3	7	6	13	7	5
60 lat i więcej *and more*	56	-	-	1	3	1	2	7	5	18	19

TABL. 4(10). **NOWOŻEŃCY[a] WEDŁUG PŁCI, POPRZEDNIEGO STANU CYWILNEGO I WIEKU**
BRIDEGROOMS AND BRIDES[a] BY SEX, PREVIOUS MARITAL STATUS AND AGE

WIEK NOWOŻEŃCÓW *AGE OF BRIDEGROOMS AND BRIDES*	Mężczyźni *Males*				Kobiety *Females*			
	ogółem *total*	kawaler *single*	wdowiec *widower*	rozwiedziony *divorced*	ogółem *total*	panna *single*	wdowa *widow*	rozwiedziona *divorced*
OGÓŁEM *TOTAL*								
OGÓŁEM ..... ***GRAND TOTAL***	**11905**	**10334**	**246**	**1325**	**11969**	**10375**	**248**	**1346**
19 lat i mniej ..... *and less*	34	34	-	-	333	333	-	-

a Dane opracowano osobno dla mężczyzn i kobiet zamieszkałych przed ślubem w Polsce.
a Data was collected separately for men and women living in Poland before marriage.

TABL. 4(10). **NOWOŻEŃCY** [a] **WEDŁUG PŁCI, POPRZEDNIEGO STANU CYWILNEGO I WIEKU (dok.)**
BRIDEGROOMS AND BRIDES [a] *BY SEX, PREVIOUS MARITAL STATUS AND AGE (cont.)*

WIEK NOWOŻEŃCÓW *AGE OF BRIDEGROOMS AND BRIDES*	Mężczyźni *Males*				Kobiety *Females*			
	ogółem *total*	kawaler *single*	wdowiec *widower*	rozwiedziony *divorced*	ogółem *total*	panna *single*	wdowa *widow*	rozwiedziona *divorced*
O G Ó Ł E M (dok.) *T O T A L (cont.)*								
20-24	2287	2283	-	4	3869	3839	-	30
25-29	4890	4848	1	41	4494	4351	8	135
30-34	2319	2109	6	204	1604	1306	13	285
35-39	949	668	3	278	667	380	15	272
40-44	442	204	12	226	292	86	20	186
45-49	275	92	16	167	208	34	27	147
50-54	222	53	31	138	181	24	29	128
55-59	173	26	36	111	149	12	47	90
60 lat i więcej *and more*	314	17	141	156	172	10	89	73
W tym MAŁŻEŃSTWA WYZNANIOWE [b] *Of which RELIGIOUS MARRIAGES* [b]								
RAZEM ***TOTAL***	**7121**	**6950**	**93**	**78**	**7179**	**6974**	**108**	**97**
19 lat i mniej *and less*	9	9	-	-	174	174	-	-
20-24	1538	1536	-	2	2725	2722	-	3
25-29	3501	3495	1	5	3049	3031	4	14
30-34	1396	1371	4	21	825	792	8	25
35-39	387	366	-	21	221	192	8	21
40-44	116	100	3	13	49	36	4	9
45-49	53	41	7	5	31	14	10	7
50-54	33	22	9	2	27	7	12	8
55-59	22	8	11	3	34	2	27	5
60 lat i więcej *and more*	66	2	58	6	44	4	35	5

a Dane opracowano osobno dla mężczyzn i kobiet zamieszkałych przed ślubem w Polsce. b Ze skutkami cywilnymi.
a Data was collected separately for men and women living in Poland before marriage. b With civil law consequences.

TABL. 5(11). **MAŁŻEŃSTWA WYZNANIOWE** [a]
RELIGIOUS MARRIAGES [a]

KOŚCIOŁY I ZWIĄZKI WYZNANIOWE *CHURCHES AND RELIGIOUS ASSOCIATIONS*	Ogółem *Total*	Miasta *Urban areas*	Wieś *Rural areas*
O G Ó Ł E M ***T O T A L***	**7193**	**4169**	**3024**
Kościół Katolicki	7161	4144	3017
Kościół Zielonoświątkowy	12	9	3
Polski Autokefaliczny Kościół Prawosławny	9	7	2
Kościół Chrześcijan Baptystów	5	4	1
Kościół Ewangelicko-Augsburski	5	4	1
Kościół Polskokatolicki	1	1	-

a Ze skutkami cywilnymi.
a With civil law consequences.

TABL. 6(12). **MAŁŻEŃSTWA ZAWARTE WEDŁUG PŁCI, WIEKU I POPRZEDNIEGO STANU CYWILNEGO NOWOŻEŃCÓW**
MARRIAGES CONTRACTED BY SEX, AGE AND PREVIOUS MARITAL STATUS OF BRIDEGROOMS AND BRIDES

MĘŻCZYŹNI W WIEKU *MALES AGED*	Ogółem *Total*	Kobiety w wieku *Females aged*							
		19 lat i mniej *and less*	20-24	25-29	30-34	35-39	40-49	50-59	60 lat i więcej *and more*
Kawaler z panną ..... ***Single male with single female***	**9826**	**328**	**3817**	**4216**	**1114**	**276**	**57**	**16**	**2**
19 lat i mniej ..... *and less*	34	19	14	1	-	-	-	-	-
20-24	2263	215	1697	319	28	4	-	-	-
25-29	4760	81	1764	2628	264	20	3	-	-
30-34	1977	10	301	1049	543	70	4	-	-
35-39	582	3	35	190	230	113	11	-	-
40-49	182	-	6	28	46	66	32	4	-
50-59	26	-	-	1	3	3	7	10	2
60 lat i więcej ..... *and more*	2	-	-	-	-	-	-	2	-
Kawaler z wdową ... ***Single male with widow***	**64**	**-**	**-**	**6**	**7**	**9**	**18**	**14**	**10**
20-24 lata	2	-	-	-	2	-	-	-	-
25-29	5	-	-	4	-	1	-	-	-
30-34	10	-	-	2	4	2	2	-	-
35-39	7	-	-	-	1	4	2	-	-
40-49	11	-	-	-	-	2	9	-	-
50-59	24	-	-	-	-	-	5	12	7
60 lat i więcej ..... *and more*	5	-	-	-	-	-	-	2	3
Kawaler z rozwiedzioną ..... ***Single male with divorced female***	**565**	**-**	**22**	**101**	**183**	**121**	**93**	**40**	**5**
20-24 lata	28	-	7	7	8	5	1	-	-
25-29	116	-	9	45	43	16	3	-	-
30-34	161	-	3	35	80	32	11	-	-
35-39	107	-	2	10	33	40	20	2	-
40-49	110	-	1	4	16	27	45	16	1
50-59	33	-	-	-	1	1	13	16	2
60 lat i więcej ..... *and more*	10	-	-	-	2	-	-	6	2
Wdowiec z panną ... ***Widower with single female***	**42**	**-**	**-**	**7**	**13**	**7**	**10**	**3**	**2**
25-29 lat	1	-	-	1	-	-	-	-	-
30-34	4	-	-	2	1	1	-	-	-
35-39	2	-	-	1	1	-	-	-	-
40-49	13	-	-	2	6	2	3	-	-
50-59	9	-	-	1	3	2	3	-	-
60 lat i więcej ..... *and more*	13	-	-	-	2	2	4	3	2

TABL. 6(12). **MAŁŻEŃSTWA ZAWARTE WEDŁUG PŁCI, WIEKU I POPRZEDNIEGO STANU CYWILNEGO NOWOŻEŃCÓW (dok.)**
MARRIAGES CONTRACTED BY SEX, AGE AND PREVIOUS MARITAL STATUS OF BRIDEGROOMS AND BRIDES (cont.)

MĘŻCZYŹNI W WIEKU *MALES AGED*	Ogółem *Total*	Kobiety w wieku *Females aged*							
		19 lat i mniej *and less*	20-24	25-29	30-34	35-39	40-49	50-59	60 lat i więcej *and more*
Wdowiec z wdową ***Widower with widow***	**102**	**-**	**-**	**-**	**-**	**1**	**3**	**44**	**54**
40-49 lat	2	-	-	-	-	1	-	1	-
50-59	18	-	-	-	-	-	2	14	2
60 lat i więcej *and more*	82	-	-	-	-	-	1	29	52
Wdowiec z rozwiedzioną ***Widower with divorced female***	**105**	**-**	**-**	**2**	**2**	**9**	**25**	**44**	**23**
30-34 lata	2	-	-	1	-	1	-	-	-
35-39	1	-	-	-	1	-	-	-	-
40-49	13	-	-	1	1	4	5	2	-
50-59	41	-	-	-	-	4	13	23	1
60 lat i więcej *and more*	48	-	-	-	-	-	7	19	22
Rozwiedziony z panną ***Divorced male with single female***	**621**	**2**	**63**	**200**	**188**	**103**	**42**	**17**	**6**
20-24 lata	4	2	2	-	-	-	-	-	-
25-29	35	-	11	18	5	1	-	-	-
30-34	148	-	27	69	50	1	1	-	-
35-39	174	-	12	65	63	32	2	-	-
40-49	181	-	9	40	58	52	22	-	-
50-59	50	-	2	7	10	15	9	7	-
60 lat i więcej *and more*	29	-	-	1	2	2	8	10	6
Rozwiedziony z wdową ***Divorced male with widow***	**81**	**-**	**-**	**1**	**3**	**4**	**25**	**26**	**22**
30-34 lata	4	-	-	1	1	1	1	-	-
35-39	1	-	-	-	1	-	-	-	-
40-49	14	-	-	-	1	2	8	3	-
50-59	30	-	-	-	-	1	14	11	4
60 lat i więcej *and more*	32	-	-	-	-	-	2	12	18
Rozwiedziony z rozwiedzioną ***Divorced male with divorced female***	**666**	**-**	**7**	**36**	**81**	**129**	**227**	**137**	**49**
25-29 lat	9	-	2	3	3	-	1	-	-
30-34	54	-	3	18	20	8	5	-	-
35-39	107	-	1	8	31	46	19	2	-
40-49	215	-	1	4	22	62	111	15	-
50-59	178	-	-	3	5	11	79	72	8
60 lat i więcej *and more*	103	-	-	-	-	2	12	48	41

TABL. 7(13). **MAŁŻEŃSTWA ZAWARTE WEDŁUG RÓŻNICY WIEKU MIĘDZY MAŁŻONKAMI**
MARRIAGES CONTRACTED BY DIFFERENCE IN AGE BETWEEN THE SPOUSES

WIEK MĘŻA *AGE OF HUSBAND*	Ogółem *Total*	Małżonkowie w równym wieku *Spouses at the same age*	Mąż starszy od żony o *Husband older than wife*				Żona starsza od męża o *Wife older than husband*			
			1-2 lata	3-5	6-10	11 lat i więcej *and more*	1-2 lata	3-5	6-10	11 lat i więcej *and more*
					O G Ó Ł E M *T O T A L*					
O G Ó Ł E M .... ***G R A N D T O T A L***	**12072**	**1523**	**3102**	**2983**	**1653**	**606**	**1325**	**597**	**222**	**61**
19 lat i mniej *and less*	34	15	4	-	-	-	12	2	1	-
20-24	2297	488	785	386	7	-	401	162	52	16
25-29	4926	744	1507	1360	385	2	596	242	74	16
30-34	2360	168	507	743	555	75	172	94	35	11
35-39	981	51	142	225	330	113	63	36	13	8
40-44	460	16	60	86	135	103	27	17	13	3
45-49	281	6	33	41	66	82	17	21	14	1
50-54	230	14	17	37	49	72	11	14	12	4
55 lat i więcej *and more*	503	21	47	105	126	159	26	9	8	2
Miasta ..... ***Urban areas***	**7576**	**990**	**1905**	**1794**	**1051**	**409**	**848**	**394**	**142**	**43**
19 lat i mniej *and less*	16	7	1	-	-	-	8	-	-	-
20-24	1044	243	335	138	1	-	207	84	28	8
25-29	3046	532	965	740	168	2	410	165	52	12
30-34	1637	121	367	549	352	32	117	72	19	8
35-39	724	40	112	166	245	74	47	27	7	6
40-44	336	14	44	65	95	70	20	14	11	3
45-49	201	5	24	31	49	55	8	16	12	1
50-54	170	10	14	21	36	55	11	10	9	4
55 lat i więcej *and more*	402	18	43	84	105	121	20	6	4	1
Wieś ..... ***Rural areas***	**4496**	**533**	**1197**	**1189**	**602**	**197**	**477**	**203**	**80**	**18**
19 lat i mniej *and less*	18	8	3	-	-	-	4	2	1	-
20-24	1253	245	450	248	6	-	194	78	24	8
25-29	1880	212	542	620	217	-	186	77	22	4
30-34	723	47	140	194	203	43	55	22	16	3
35-39	257	11	30	59	85	39	16	9	6	2
40-44	124	2	16	21	40	33	7	3	2	-
45-49	80	1	9	10	17	27	9	5	2	-
50-54	60	4	3	16	13	17	-	4	3	-
55 lat i więcej *and more*	101	3	4	21	21	38	6	3	4	1

TABL. 7(13). **MAŁŻEŃSTWA ZAWARTE WEDŁUG RÓŻNICY WIEKU MIĘDZY MAŁŻONKAMI (dok.)**
MARRIAGES CONTRACTED BY DIFFERENCE IN AGE BETWEEN THE SPOUSES (cont.)

WIEK MĘŻA *AGE OF HUSBAND*	Ogółem *Total*	Małżonkowie w równym wieku *Spouses at the same age*	Mąż starszy od żony o *Husband older than wife*				Żona starsza od męża o *Wife older than husband*			
			1-2 lata	3-5	6-10	11 lat i więcej *and more*	1-2 lata	3-5	6-10	11 lat i więcej *and more*
W tym MAŁŻEŃSTWA WYZNANIOWE [a] *Of which RELIGIOUS MARRIAGES* [a]										
RAZEM ..... ***TOTAL***	**7193**	**996**	**2092**	**1835**	**857**	**164**	**825**	**333**	**80**	**11**
19 lat i mniej *and less*	9	4	2	-	-	-	3	-	-	-
20-24	1540	330	549	235	2	-	283	109	28	4
25-29	3515	538	1129	968	267	2	419	156	31	5
30-34	1419	98	313	479	347	37	86	47	12	-
35-39	407	17	68	92	148	51	20	8	2	1
40-44	120	-	11	29	45	28	5	2	-	-
45-49	56	-	8	9	11	17	3	6	2	-
50-54	35	3	3	5	8	7	2	4	2	1
55 lat i więcej *and more*	92	6	9	18	29	22	4	1	3	-
Miasta ..... ***Urban areas***	**4169**	**616**	**1204**	**1013**	**484**	**89**	**501**	**212**	**45**	**5**
19 lat i mniej *and less*	1	-	-	-	-	-	1	-	-	-
20-24	640	149	210	81	-	-	132	54	13	1
25-29	2097	379	697	488	111	2	288	107	22	3
30-34	956	68	225	346	207	15	53	37	5	-
35-39	280	14	51	59	102	30	16	6	2	-
40-44	81	-	8	20	32	16	4	1	-	-
45-49	30	-	4	6	6	8	1	4	1	-
50-54	21	1	2	1	6	3	2	3	2	1
55 lat i więcej *and more*	63	5	7	12	20	15	4	-	-	-
Wieś ..... ***Rural areas***	**3024**	**380**	**888**	**822**	**373**	**75**	**324**	**121**	**35**	**6**
19 lat i mniej *and less*	8	4	2	-	-	-	2	-	-	-
20-24	900	181	339	154	2	-	151	55	15	3
25-29	1418	159	432	480	156	-	131	49	9	2
30-34	463	30	88	133	140	22	33	10	7	-
35-39	127	3	17	33	46	21	4	2	-	1
40-44	39	-	3	9	13	12	1	1	-	-
45-49	26	-	4	3	5	9	2	2	1	-
50-54	14	2	1	4	2	4	-	1	-	-
55 lat i więcej *and more*	29	1	2	6	9	7	-	1	3	-

a Ze skutkami cywilnymi.
a With civil law consequences.

TABL. 8(14). **MAŁŻEŃSTWA ZAWARTE WEDŁUG POZIOMU WYKSZTAŁCENIA NOWOŻEŃCÓW**
MARRIAGES CONTRACTED BY BRIDEGROOMS' AND BRIDES' LEVEL OF EDUCATION

POZIOM WYKSZTAŁCENIA MĘŻCZYZN *MALES' LEVEL OF EDUCATION*	Ogółem *Total*	Poziom wykształcenia kobiet *Females' level of education*						
		wyższe *tertiary*	policealne *post--secondary*	średnie *secondary*	zasadnicze zawodowe *basic vocational*	gimnazjalne *lower secondary*	podstawowe *primary*	niepełne podstawowe *incomplete primary*
		OGÓŁEM *TOTAL*						
OGÓŁEM[a] ..... ***GRAND TOTAL***[a]	**12072**	**5160**	**155**	**4603**	**1406**	**327**	**382**	**2**
Wyższe ..... *Tertiary*	3584	2865	30	631	45	4	8	-
Policealne ..... *Post-secondary*	101	45	17	26	9	2	2	-
Średnie ..... *Secondary*	4844	1778	63	2469	378	90	64	-
Zasadnicze zawodowe *Basic vocational*	2676	404	38	1176	757	128	172	1
Gimnazjalne ..... *Lower secondary*	268	19	3	107	54	77	8	-
Podstawowe ..... *Primary*	556	47	4	187	163	26	128	1
Miasta ..... ***Urban areas***	**7576**	**3749**	**107**	**2684**	**653**	**139**	**214**	**2**
Wyższe ..... *Tertiary*	2787	2263	21	464	28	3	7	-
Policealne ..... *Post-secondary*	73	35	15	17	3	1	2	-
Średnie ..... *Secondary*	3014	1193	42	1499	195	41	42	-
Zasadnicze zawodowe *Basic vocational*	1286	219	24	560	340	42	100	1
Gimnazjalne ..... *Lower secondary*	124	11	2	46	23	38	4	-
Podstawowe ..... *Primary*	262	27	3	94	64	14	59	1
Wieś ..... ***Rural areas***	**4496**	**1411**	**48**	**1919**	**753**	**188**	**168**	**-**
Wyższe ..... *Tertiary*	797	602	9	167	17	1	1	-
Policealne ..... *Post-secondary*	28	10	2	9	6	1	-	-
Średnie ..... *Secondary*	1830	585	21	970	183	49	22	-
Zasadnicze zawodowe *Basic vocational*	1390	185	14	616	417	86	72	-
Gimnazjalne ..... *Lower secondary*	144	8	1	61	31	39	4	-
Podstawowe ..... *Primary*	294	20	1	93	99	12	69	-

a W dalszym podziale nie uwzględniono osób o nieustalonym poziomie wykształcenia.
a Data excluded persons whose level of education is unknown.

TABL. 8(14). **MAŁŻEŃSTWA ZAWARTE WEDŁUG POZIOMU WYKSZTAŁCENIA NOWOŻEŃCÓW (dok.)**
MARRIAGES CONTRACTED BY BRIDEGROOMS' AND BRIDES' LEVEL OF EDUCATION (cont.)

POZIOM WYKSZTAŁCENIA MĘŻCZYZN *MALES' LEVEL OF EDUCATION*	Ogółem *Total*	Poziom wykształcenia kobiet *Females' level of education*						
		wyższe *tertiary*	policealne *post--secondary*	średnie *secondary*	zasadnicze zawodowe *basic vocational*	gimnazjalne *lower secondary*	podstawowe *primary*	niepełne podstawowe *incomplete primary*
W tym MAŁŻEŃSTWA WYZNANIOWE [a] *Of which RELIGIOUS MARRIAGES* [a]								
RAZEM [b] ..... ***TOTAL*** [b]	**7193**	**3474**	**81**	**2682**	**679**	**148**	**105**	**1**
Wyższe ..... *Tertiary*	2390	1977	15	372	25	1	-	-
Policealne ..... *Post-secondary*	59	32	7	15	5	-	-	-
Średnie ..... *Secondary*	2996	1169	33	1520	198	53	22	-
Zasadnicze zawodowe *Basic vocational*	1358	263	23	634	342	52	43	1
Gimnazjalne ..... *Lower secondary*	129	10	1	51	33	33	1	-
Podstawowe ..... *Primary*	234	21	2	87	76	9	39	-
Miasta ..... ***Urban areas***	**4169**	**2434**	**46**	**1342**	**242**	**49**	**37**	**1**
Wyższe ..... *Tertiary*	1810	1532	11	254	12	1	-	-
Policealne ..... *Post-secondary*	40	23	7	8	2	-	-	-
Średnie ..... *Secondary*	1669	731	15	804	83	24	11	-
Zasadnicze zawodowe *Basic vocational*	505	131	12	230	106	11	14	1
Gimnazjalne ..... *Lower secondary*	46	6	-	15	14	10	1	-
Podstawowe ..... *Primary*	80	10	1	30	25	3	11	-
Wieś ..... ***Rural areas***	**3024**	**1040**	**35**	**1340**	**437**	**99**	**68**	**-**
Wyższe ..... *Tertiary*	580	445	4	118	13	-	-	-
Policealne ..... *Post-secondary*	19	9	-	7	3	-	-	-
Średnie ..... *Secondary*	1327	438	18	716	115	29	11	-
Zasadnicze zawodowe *Basic vocational*	853	132	11	404	236	41	29	-
Gimnazjalne ..... *Lower secondary*	83	4	1	36	19	23	-	-
Podstawowe ..... *Primary*	154	11	1	57	51	6	28	-

a Ze skutkami cywilnymi. b W dalszym podziale nie uwzględniono osób o nieustalonym poziomie wykształcenia.
a With civil law consequences. b Data exclude persons whose level of education is unknown.

TABL. 9(15). **MAŁŻEŃSTWA [a] WEDŁUG MIESIĄCA ZAWARCIA MAŁŻEŃSTWA**
MARRIAGES [a] BY MONTHS OF CONTRACTING

WYSZCZEGÓLNIENIE	Ogółem *Total*	Miasta *Urban areas*	Wieś *Rural areas*	*SPECIFICATION*
O G Ó Ł E M *T O T A L*				
Miesiąc zawarcia małżeństwa:				*Month of contracting:*
I	369	225	144	*I*
II	317	199	118	*II*
III	345	227	118	*III*
IV	970	580	390	*IV*
V	685	474	211	*V*
VI	1824	1166	658	*VI*
VII	1220	799	421	*VII*
VIII	2002	1242	760	*VIII*
IX	2053	1278	775	*IX*
X	1162	669	493	*X*
XI	373	238	135	*XI*
XII	752	479	273	*XII*
Przeciętna miesięczna	989	621	369	*Average monthly*
W tym MAŁŻEŃSTWA WYZNANIOWE [b] *Of which RELIGIOUS MARRIAGES [b]*				
Miesiąc zawarcia małżeństwa:				*Month of contracting:*
I	145	73	72	*I*
II	102	54	48	*II*
III	27	17	10	*III*
IV	551	300	251	*IV*
V	416	281	135	*V*
VI	1253	747	506	*VI*
VII	755	466	289	*VII*
VIII	1374	803	571	*VIII*
IX	1521	894	627	*IX*
X	709	358	351	*X*
XI	131	63	68	*XI*
XII	209	113	96	*XII*
Przeciętna miesięczna	590	342	248	*Average monthly*

a Według województwa zamieszkania przed ślubem. b Ze skutkami cywilnymi.
a By voivodship of residence before marriage. b With civil law consequences.

TABL. 10(16). **MAŁŻEŃSTWA ZAWARTE WEDŁUG STATUSU NA RYNKU PRACY**
MARRIAGES CONTRACTED BY STATUS ON THE LABOUR MARKET

STATUS MĘŻA NA RYNKU PRACY *STATUS OF HUSBAND ON THE LABOUR MARKET*	Ogółem *Total*	Status żony na rynku pracy *Status of wife on the labour market*				
		pracujące *working*	bezrobotne *unemployed*	bierne zawodowo *inactive*	pozostające na utrzymaniu *maintained persons*	nieustalony status na rynku pracy *unknown status on the labour market*
O G Ó Ł E M ***T O T A L***	**12072**	**8805**	**1061**	**523**	**1649**	**34**
Pracujący *Working*	10753	8239	824	259	1427	4
Bezrobotni *Unemployed*	495	265	187	12	30	1
Bierni zawodowo *Inactive*	438	140	30	232	36	-
Pozostający na utrzymaniu *Maintained persons*	347	155	18	19	155	-
Nieustalony status na rynku pracy *Unknown status on the labour market*	39	6	2	1	1	29

Separacje
Separations

TABL. 1(17). **SEPARACJE ORZECZONE WEDŁUG LICZBY MAŁOLETNICH DZIECI** [a]
SEPARATIONS BY NUMBER OF UNDERAGE CHILDREN [a]

WYSZCZEGÓLNIENIE *SPECIFICATION*	Ogółem *Total*	Na 100 tys. ludności *Per 100 thous. population*	Na 1000 zawartych małżeństw *Per 1000 marriages contracted*	Separowane małżeństwa *Separated couples*					Przeciętna liczba dzieci z separowanych małżeństw [b] *Average number of children of separated couples* [b]
				bez dzieci *without children*	o liczbie dzieci *by number of children*				
					1	2	3	4 i więcej *and more*	
O G Ó Ł E M ..... ***T O T A L***	**100**	**4,4**	**8,3**	**60**	**22**	**14**	**1**	**3**	**1,70**
Miasta ..... *Urban areas*	76	5,1	10,0	51	13	10	-	2	1,68
Wieś ..... *Rural areas*	24	3,0	5,3	9	9	4	1	1	1,73

a Poniżej 18 lat. b Uwzględniono tylko małżeństwa z dziećmi.
a Below the age of 18. b Including only couples with children only.

TABL. 2(18). **SEPARACJE ORZECZONE WEDŁUG WIEKU MAŁŻONKÓW**
SEPARATIONS BY AGE OF SPOUSES

MĘŻCZYŹNI W WIEKU *MALES AGED*	Ogółem *Total*	Kobiety w wieku *Females aged*					
		24 lata i mniej *and less*	25-29	30-34	35-39	40-44	45 lat i więcej *and more*
W MOMENCIE ZAWARCIA MAŁŻEŃSTWA *AT THE MOMENT OF CONTRACTING A MARRIAGE*							
O G Ó Ł E M ..... ***T O T A L***	**100**	**68**	**19**	**8**	**1**	**1**	**3**
24 lata i mniej ..... *and less*	58	51	6	1	-	-	-
25-29	24	14	9	1	-	-	-
30-34	9	3	3	2	1	-	-
35-39	4	-	1	3	-	-	-
40-44	2	-	-	1	-	1	-
45 lat i więcej ..... *and more*	3	-	-	-	-	-	3
W MOMENCIE WNIESIENIA POWÓDZTWA O SEPARACJĘ *AT THE MOMENT OF FILLING PETITION FOR SEPARATION*							
O G Ó Ł E M ..... ***T O T A L***	**100**	**2**	**18**	**8**	**10**	**11**	**51**
24 lata i mniej ..... *and less*	2	1	1	-	-	-	-
25-29	9	1	6	2	-	-	-
30-34	12	-	9	2	1	-	-
35-39	6	-	1	2	2	1	-
40-44	17	-	1	2	6	7	1
45 lat i więcej ..... *and more*	54	-	-	-	1	3	50

TABL. 2(18). **SEPARACJE ORZECZONE WEDŁUG WIEKU MAŁŻONKÓW (dok.)**
SEPARATIONS BY AGE OF SPOUSES (cont.)

MĘŻCZYŹNI W WIEKU *MALES AGED*	Ogółem *Total*	Kobiety w wieku *Females aged*					
		24 lata i mniej *and less*	25-29	30-34	35-39	40-44	45 lat i więcej *and more*
W MOMENCIE ORZECZENIA SEPARACJI *AT THE MOMENT OF SEPARATION CONFIRMATION*							
O G Ó Ł E M ..... ***T O T A L***	**100**	**2**	**18**	**7**	**7**	**13**	**53**
24 lata i mniej ..... *and less*	1	1	-	-	-	-	-
25-29	8	1	7	-	-	-	-
30-34	13	-	9	2	2	-	-
35-39	6	-	1	3	2	-	-
40-44	17	-	1	2	2	11	1
45 lat i więcej ..... *and more*	55	-	-	-	1	2	52

TABL. 3(19). **DZIECI [a] Z SEPAROWANYCH MAŁŻEŃSTW POZOSTAJĄCE NA UTRZYMANIU**
MAINTAINED CHILDREN [a] FROM SEPARATED COUPLES

WYSZCZEGÓLNIENIE *SPECIFICATION*	Ogółem *Grand total*	Dzieci w wieku *Children aged*						
		0-2 lata				3-6	7-15	16-17 lat
		razem *total*	0	1	2			
O G Ó Ł E M *T O T A L*								
O G Ó Ł E M ..... ***G R A N D T O T A L***	**68**	**9**	**1**	**6**	**2**	**24**	**26**	**9**
dzieci z rodzin: *children from families:*								
Jednodzietnych ..... *With one child*	22	4	-	2	2	9	4	5
Dwudzietnych ..... *With two children*	28	3	1	2	-	10	14	1
w tym oboje w jednej grupie wieku ..... *of which two in the same age group*	12	-	-	-	-	4	8	-
Trzydzietnych ..... *With three children*	3	1	-	1	-	2	-	-
Czterodzietnych i większych *With four children and more*	15	1	-	1	-	3	8	3
MIASTA *URBAN AREAS*								
RAZEM ..... ***TOTAL***	**42**	**5**	**1**	**3**	**1**	**13**	**19**	**5**
dzieci z rodzin: *children from families:*								
Jednodzietnych ..... *With one child*	13	1	-	-	1	5	4	3
Dwudzietnych ..... *With two children*	20	3	1	2	-	7	10	-
w tym oboje w jednej grupie wieku ..... *of which two in the same age group*	8	-	-	-	-	2	6	-

a Poniżej 18 lat.
a Below the age of 18.

TABL. 3(19). **DZIECI [a] Z SEPAROWANYCH MAŁŻEŃSTW POZOSTAJĄCE NA UTRZYMANIU (dok.)**
MAINTAINED CHILDREN [a] FROM SEPARATED COUPLES (cont.)

WYSZCZEGÓLNIENIE *SPECIFICATION*	Ogółem *Grand total*	Dzieci w wieku *Children aged*						
		0-2 lata				3-6	7-15	16-17 lat
		razem *total*	0	1	2			
MIASTA (dok.) *URBAN AREAS (cont.)*								
Czterodzietnych i większych *With four children and more*	9	1	-	1	-	1	5	2
WIEŚ *RURAL AREAS*								
RAZEM ..... ***TOTAL***	**26**	**4**	**-**	**3**	**1**	**11**	**7**	**4**
dzieci z rodzin: *children from families:*								
Jednodzietnych ..... *With one child*	9	3	-	2	1	4	-	2
Dwudzietnych ..... *With two children*	8	-	-	-	-	3	4	1
w tym oboje w jednej grupie wieku ..... *of which two in the same age group*	4	-	-	-	-	2	2	-
Trzydzietnych ..... *With three children*	3	1	-	1	-	2	-	-
Czterodzietnych i większych *With four children and more*	6	-	-	-	-	2	3	1

a Poniżej 18 lat.
a Below the age of 18.

TABL. 4(20). **SEPARACJE ORZECZONE WEDŁUG POZIOMU WYKSZTAŁCENIA MAŁŻONKÓW**
SEPARATIONS BY SPOUSES' LEVEL OF EDUCATION

POZIOM WYKSZTAŁCENIA MĘŻA *HUSBAND'S LEVEL OF EDUCATION*	Ogółem *Total*	Poziom wykształcenia żony *Wife's level of education*					
		wyższe *tertiary*	policealne *post--secondary*	średnie *secondary*	zasadnicze zawodowe *basic vocational*	gimnazjalne *lower secondary*	podstawowe *primary*
O G Ó Ł E M ..... ***T O T A L***	**100**	**19**	**3**	**32**	**27**	**1**	**18**
Wyższe ..... *Tertiary*	19	10	1	7	1	-	-
Średnie ..... *Secondary*	27	4	1	12	6	1	3
Zasadnicze zawodowe ..... *Basic vocational*	40	5	-	10	17	-	8
Podstawowe ..... *Primary*	14	-	1	3	3	-	7

Rozwody
Divorces

TABL. 1(21). **ROZWODY WEDŁUG LICZBY MAŁOLETNICH DZIECI** [a]
DIVORCES BY NUMBER OF UNDERAGE CHILDREN [a]

WYSZCZEGÓLNIENIE *SPECIFICATION*	Ogółem *Total*	Na 1000 ludności *Per 1000 population*	Na 1000 zawartych małżeństw *Per 1000 marriages contracted*	Rozwiedzione małżeństwa *Divorces couples*					Przeciętna liczba dzieci z rozwiedzionych małżeństw [b] *Average number of children of divorced couples* [b]
				bez dzieci *without children*	o liczbie dzieci *by number of children*				
					1	2	3	4 i więcej *and more*	
OGÓŁEM ..... ***TOTAL***	**3098**	**1,4**	**256,6**	**1275**	**1118**	**560**	**106**	**39**	**1,49**
Miasta ..... *Urban areas*	2447	1,6	323,0	1058	886	416	69	18	1,44
Wieś ..... *Rural areas*	651	0,8	144,8	217	232	144	37	21	1,66

a Poniżej 18 lat. b Uwzględniono tylko małżeństwa z dziećmi.
a Below the age of 18. b Including only couples with children only.

TABL. 2(22). **ROZWODY WEDŁUG WIEKU MAŁŻONKÓW W MOMENCIE ZAWARCIA MAŁŻEŃSTWA**
DIVORCES BY AGE OF SPOUSES AT THE MOMENT OF CONTRACTING THE MARRIAGE

MĘŻCZYŹNI W WIEKU *MALES AGED*	Ogółem *Total*	Kobiety w wieku *Females aged*							
		19 lat i mniej *and less*	20-24	25-29	30-34	35-39	40-49	50-59	60 lat i więcej *and more*
OGÓŁEM *TOTAL*									
OGÓŁEM ..... ***GRAND TOTAL***	**3098**	**574**	**1552**	**631**	**175**	**65**	**75**	**21**	**5**
19 lat i mniej ..... *and less*	117	72	42	3	-	-	-	-	-
20-24	1369	375	856	119	12	3	4	-	-
25-29	1018	108	532	321	41	14	2	-	-
30-34	312	13	91	124	62	16	6	-	-
35-39	131	6	22	41	36	13	12	1	-
40-49	100	-	8	21	21	16	29	5	-
50-59	40	-	-	2	3	2	21	11	1
60 lat i więcej ..... *and more*	11	-	1	-	-	1	1	4	4
MIASTA *URBAN AREAS*									
RAZEM ..... ***TOTAL***	**2447**	**406**	**1222**	**523**	**158**	**51**	**64**	**18**	**5**
19 lat i mniej ..... *and less*	86	52	31	3	-	-	-	-	-
20-24	1043	269	667	89	12	3	3	-	-
25-29	840	73	440	277	34	14	2	-	-
30-34	243	8	61	102	57	12	3	-	-
35-39	108	4	16	32	34	11	10	1	-
40-49	82	-	6	18	19	10	25	4	-
50-59	38	-	-	2	2	1	21	11	1
60 lat i więcej ..... *and more*	7	-	1	-	-	-	-	2	4

TABL. 2(22). **ROZWODY WEDŁUG WIEKU MAŁŻONKÓW W MOMENCIE ZAWARCIA MAŁŻEŃSTWA (dok.)**
DIVORCES BY AGE OF SPOUSES AT THE MOMENT OF CONTRACTING THE MARRIAGE (cont.)

MĘŻCZYŹNI W WIEKU *MALES AGED*	Ogółem *Total*	Kobiety w wieku *Females aged*							
		19 lat i mniej *and less*	20-24	25-29	30-34	35-39	40-49	50-59	60 lat i więcej *and more*
WIEŚ *RURAL AREAS*									
RAZEM ..... ***TOTAL***	**651**	**168**	**330**	**108**	**17**	**14**	**11**	**3**	-
19 lat i mniej ..... *and less*	31	20	11	-	-	-	-	-	-
20-24	326	106	189	30	-	-	1	-	-
25-29	178	35	92	44	7	-	-	-	-
30-34	69	5	30	22	5	4	3	-	-
35-39	23	2	6	9	2	2	2	-	-
40-49	18	-	2	3	2	6	4	1	-
50-59	2	-	-	-	1	1	-	-	-
60 lat i więcej ..... *and more*	4	-	-	-	-	1	1	2	-

TABL. 3(23). **ROZWODY WEDŁUG WIEKU MAŁŻONKÓW W MOMENCIE WNIESIENIA POWÓDZTWA**
DIVORCES BY AGE OF SPOUSES AT THE MOMENT OF FILLING PETITION FOR DIVORCE

MĘŻCZYŹNI W WIEKU *MALES AGED*	Ogółem *Total*	Kobiety w wieku *Females aged*							
		19 lat i mniej *and less*	20-24	25-29	30-34	35-39	40-49	50-59	60 lat i więcej *and more*
OGÓŁEM *TOTAL*									
OGÓŁEM ..... ***GRAND TOTAL***	**3098**	**4**	**211**	**487**	**637**	**596**	**695**	**366**	**102**
20-24 lata	77	4	59	12	1	1	-	-	-
25-29	348	-	106	192	37	8	5	-	-
30-34	607	-	35	221	289	54	7	1	-
35-39	604	-	6	48	231	268	51	-	-
40-49	849	-	5	13	71	247	473	36	4
50-59	451	-	-	1	8	17	146	262	17
60 lat i więcej ..... *and more*	162	-	-	-	-	1	13	67	81
MIASTA *URBAN AREAS*									
RAZEM ..... ***TOTAL***	**2447**	**2**	**145**	**373**	**495**	**479**	**557**	**304**	**92**
20-24 lata	54	2	41	9	1	1	-	-	-
25-29	262	-	75	147	28	7	5	-	-
30-34	482	-	23	171	238	45	5	-	-
35-39	474	-	2	36	175	217	44	-	-
40-49	659	-	4	9	47	194	372	30	3
50-59	376	-	-	1	6	14	123	217	15
60 lat i więcej ..... *and more*	140	-	-	-	-	1	8	57	74

TABL. 3(23). **ROZWODY WEDŁUG WIEKU MAŁŻONKÓW W MOMENCIE WNIESIENIA POWÓDZTWA (dok.)**
DIVORCES BY AGE OF SPOUSES AT THE MOMENT OF FILLING PETITION FOR DIVORCE (cont.)

MĘŻCZYŹNI W WIEKU *MALES AGED*	Ogółem *Total*	Kobiety w wieku *Females aged*							
		19 lat i mniej *and less*	20-24	25-29	30-34	35-39	40-49	50-59	60 lat i więcej *and more*
WIEŚ *RURAL AREAS*									
RAZEM ..... ***TOTAL***	**651**	**2**	**66**	**114**	**142**	**117**	**138**	**62**	**10**
20-24 lata	23	2	18	3	-	-	-	-	-
25-29	86	-	31	45	9	1	-	-	-
30-34	125	-	12	50	51	9	2	1	-
35-39	130	-	4	12	56	51	7	-	-
40-49	190	-	1	4	24	53	101	6	1
50-59	75	-	-	-	2	3	23	45	2
60 lat i więcej ..... *and more*	22	-	-	-	-	-	5	10	7

TABL. 4(24). **ROZWODY WEDŁUG WIEKU MAŁŻONKÓW W MOMENCIE ORZECZENIA ROZWODU**
DIVORCES BY AGE OF SPOUSES AT THE MOMENT OF DIVORCE CONFIRMATION

MĘŻCZYŹNI W WIEKU *MALES AGED*	Ogółem *Total*	Kobiety w wieku *Females aged*							
		19 lat i mniej *and less*	20-24	25-29	30-34	35-39	40-49	50-59	60 lat i więcej *and more*
OGÓŁEM *TOTAL*									
OGÓŁEM ..... ***GRAND TOTAL***	**3098**	**1**	**173**	**458**	**603**	**622**	**734**	**392**	**115**
20-24 lata	52	1	38	12	1	-	-	-	-
25-29	314	-	97	178	28	7	4	-	-
30-34	574	-	31	199	280	55	8	1	-
35-39	610	-	3	52	222	277	54	2	-
40-49	892	-	4	14	63	263	501	43	4
50-59	468	-	-	3	9	18	152	271	15
60 lat i więcej ..... *and more*	188	-	-	-	-	2	15	75	96
MIASTA *URBAN AREAS*									
RAZEM ..... ***TOTAL***	**2447**	**1**	**114**	**345**	**479**	**495**	**587**	**322**	**104**
20-24 lata	34	1	25	7	1	-	-	-	-
25-29	236	-	63	141	22	6	4	-	-
30-34	452	-	22	149	230	44	7	-	-
35-39	481	-	1	36	173	224	45	2	-
40-49	695	-	3	10	46	206	394	33	3
50-59	385	-	-	2	7	13	127	223	13
60 lat i więcej ..... *and more*	164	-	-	-	-	2	10	64	88

TABL. 4(24). **ROZWODY WEDŁUG WIEKU MAŁŻONKÓW W MOMENCIE ORZECZENIA ROZWODU (dok.)**
DIVORCES BY AGE OF SPOUSES AT THE MOMENT OF DIVORCE CONFIRMATION (cont.)

MĘŻCZYŹNI W WIEKU *MALES AGED*	Ogółem *Total*	Kobiety w wieku *Females aged*							
		19 lat i mniej *and less*	20-24	25-29	30-34	35-39	40-49	50-59	60 lat i więcej *and more*
WIEŚ *RURAL AREAS*									
RAZEM ..... ***TOTAL***	**651**	**-**	**59**	**113**	**124**	**127**	**147**	**70**	**11**
20-24 lata	18	-	13	5	-	-	-	-	-
25-29	78	-	34	37	6	1	-	-	-
30-34	122	-	9	50	50	11	1	1	-
35-39	129	-	2	16	49	53	9	-	-
40-49	197	-	1	4	17	57	107	10	1
50-59	83	-	-	1	2	5	25	48	2
60 lat i więcej ..... *and more*	24	-	-	-	-	-	5	11	8

TABL. 5(25). **DZIECI [a] Z ROZWIEDZIONYCH MAŁŻEŃSTW POZOSTAJĄCE NA UTRZYMANIU**
MAINTAINED CHILDREN [a] FROM DIVORCED COUPLES

WYSZCZEGÓLNIENIE *SPECIFICATION*	Ogółem *Grand total*	Dzieci w wieku *Children aged*						
		0-2 lata				3-6	7-15	16-17 lat
		razem *total*	0	1	2			
OGÓŁEM *TOTAL*								
OGÓŁEM ..... ***GRAND TOTAL***	**2722**	**354**	**64**	**140**	**150**	**730**	**1456**	**182**
dzieci z rodzin: *children from families:*								
Jednodzietnych ..... *With one child*	1118	193	34	76	83	306	534	85
Dwudzietnych ..... *With two children*	1120	125	25	46	54	309	613	73
w tym oboje w jednej grupie wieku ..... *of which two in the same age group*	446	4	2	-	2	92	350	-
Trzydzietnych ..... *With three children*	318	19	2	10	7	78	207	14
Czterodzietnych i większych *With four children and more*	166	17	3	8	6	37	102	10

a Poniżej 18 lat.
a Below the age of 18.

TABL. 5(25). **DZIECI [a] Z ROZWIEDZIONYCH MAŁŻEŃSTW POZOSTAJĄCE NA UTRZYMANIU (dok.)**
MAINTAINED CHILDREN [a] FROM DIVORCED COUPLES (dok.)

WYSZCZEGÓLNIENIE *SPECIFICATION*	Ogółem *Grand total*	Dzieci w wieku *Children aged*						
		0-2 lata				3-6	7-15	16-17 lat
		razem *total*	0	1	2			
MIASTA *URBAN AREAS*								
RAZEM ..... ***TOTAL***	**2000**	**249**	**45**	**90**	**114**	**548**	**1073**	**130**
dzieci z rodzin: *children from families:*								
Jednodzietnych ..... *With one child*	886	145	25	50	70	243	431	67
Dwudzietnych ..... *With two children*	832	87	17	31	39	236	461	48
w tym oboje w jednej grupie wieku ..... *of which two in the same age group*	352	2	2	-	-	78	272	-
Trzydzietnych ..... *With three children*	207	10	2	5	3	56	131	10
Czterodzietnych i większych *With four children and more*	75	7	1	4	2	13	50	5
WIEŚ *RURAL AREAS*								
RAZEM ..... ***TOTAL***	**722**	**105**	**19**	**50**	**36**	**182**	**383**	**52**
dzieci z rodzin: *children from families:*								
Jednodzietnych ..... *With one child*	232	48	9	26	13	63	103	18
Dwudzietnych ..... *With two children*	288	38	8	15	15	73	152	25
w tym oboje w jednej grupie wieku ..... *of which two in the same age group*	94	2	-	-	2	14	78	-
Trzydzietnych ..... *With three children*	111	9	-	5	4	22	76	4
Czterodzietnych i większych *With four children and more*	91	10	2	4	4	24	52	5

a Poniżej 18 lat.
a Below the age of 18.

TABL. 6(26). **ROZWODY WEDŁUG POZIOMU WYKSZTAŁCENIA MAŁŻONKÓW**
DIVORCES BY SPOUSES' LEVEL OF EDUCATION

POZIOM WYKSZTAŁCENIA MĘŻA *HUSBAND'S LEVEL OF EDUCATION*	Ogółem *Total*	Poziom wykształcenia żony *Wife's level of education*						
		wyższe *tertiary*	policealne *post--secondary*	średnie *secondary*	zasadnicze zawodowe *basic vocational*	gimnazjalne *lower secondary*	podstawowe *primary*	niepełne podstawowe *incomplete primary*
O G Ó Ł E M[a] ..... ***T O T A L***[a]	**3098**	**890**	**47**	**1115**	**717**	**22**	**302**	**1**
Wyższe ..... *Tertiary*	588	440	12	123	9	-	4	-
Policealne ..... *Post-secondary*	16	6	4	5	1	-	-	-
Średnie ..... *Secondary*	967	299	14	498	117	6	32	-
Zasadnicze zawodowe *Basic vocational*	1180	130	15	398	476	9	149	1
Gimnazjalne ..... *Lower secondary*	11	2	-	6	2	1	-	-
Podstawowe ..... *Primary*	331	13	2	83	110	6	116	-

a W dalszym podziale nie uwzględniono osób o nieustalonym wykształceniu.
a Data exclude persons whose level of education is unknown.

TABL. 7(27). **ROZWODY WEDŁUG PRZYCZYN ROZKŁADU POŻYCIA MAŁŻEŃSKIEGO ORAZ WINY STRON**
DIVORCES BY CAUSES OF MARRIAGE'S DISSOLUTION AND GUILT OF SPOUSES

PRZYCZYNY ROZKŁADU POŻYCIA MAŁŻEŃSKIEGO *CAUSES OF DISSOLUTION OF MARRIAGE*	Ogółem *Total*	Orzeczenie o winie *Guilt of*			
		wina męża *husband*	wina żony *wife*	wina obu stron *husband and wife*	bez orzeczenia o winie *without guilt*
O G Ó Ł E M ..... ***T O T A L***	**3098**	**543**	**111**	**159**	**2285**
Niedochowanie wierności małżeńskiej: ***Infidelity:***					
Wyłącznie *Only*	364	102	53	10	199
Z innymi przyczynami ..... *With other causes*	531	109	32	68	322
Nadużywanie alkoholu: ***Alcohol abuse:***					
Wyłącznie *Only*	112	28	2	1	81
Z innymi przyczynami ..... *With other causes*	560	225	9	22	304
Naganny stosunek do członków rodziny: ***Objectionable relation towards family:***					
Wyłącznie *Only*	74	13	1	7	53
Z innymi przyczynami ..... *With other causes*	279	33	6	32	208
Trudności mieszkaniowe: ***Housing problems:***					
Wyłącznie *Only*	1	-	-	-	1
Z innymi przyczynami ..... *With other causes*	20	1	-	-	19

TABL. 7(27). **ROZWODY WEDŁUG PRZYCZYN ROZKŁADU POŻYCIA MAŁŻEŃSKIEGO ORAZ WINY STRON (dok.)**

DIVORCES BY CAUSES OF MARRIAGE'S DISSOLUTION AND GUILT OF SPOUSES (cont.)

PRZYCZYNY ROZKŁADU POŻYCIA MAŁŻEŃSKIEGO *CAUSES OF DISSOLUTION OF MARRIAGE*	Ogółem *Total*	Orzeczenie o winie *Guilt of*			
		wina męża *husband*	wina żony *wife*	wina obu stron *husband and wife*	bez orzeczenia o winie *without guilt*
Nieporozumienia na tle finansowym: ***Financial misunderstandings:***					
Wyłącznie *Only*	89	9	2	6	72
Z innymi przyczynami *With other causes*	181	13	1	5	162
Niezgodność charakterów: ***Discrepancy of characters:***					
Wyłącznie *Only*	447	5	1	3	438
Z innymi przyczynami *With other causes*	316	1	1	2	312
Niedobór seksualny: ***Sexual defficiency:***					
Wyłącznie *Only*	4	1	-	-	3
Z innymi przyczynami *With other causes*	6	-	-	-	6
Dłuższa nieobecność: ***Long absence:***					
Wyłącznie *Only*	40	1	1	-	38
Z innymi przyczynami *With other causes*	14	-	-	2	12
Różnice światopoglądowe: ***Philosophy of life:***					
Wyłącznie *Only*	15	-	1	-	14
Z innymi przyczynami *With other causes*	2	-	-	-	2
Inne: ***Others:***					
Wyłącznie *Only*	43	2	1	1	39

TABL. 8(28). **ROZWODY WEDŁUG STATUSU NA RYNKU PRACY**

DIVORCES BY STATUS ON THE LABOUR MARKET

STATUS MĘŻA NA RYNKU PRACY *STATUS OF HUSBAND ON THE LABOUR MARKET*	Ogółem *Total*	Status żony na rynku pracy *Status of wife on the labour market*				
		pracujące *working*	bezrobotne *unemployed*	bierne zawodowo *inactive*	pozostające na utrzymaniu *maintained persons*	nieustalony status na rynku pracy *unknown status on the labour market*
O G Ó Ł E M ***T O T A L***	**3098**	**2257**	**522**	**287**	**29**	**3**
Pracujący *Working*	2287	1794	346	122	23	2
Bezrobotni *Unemployed*	491	317	126	45	2	1
Bierni zawodowo *Inactive*	302	138	46	116	2	-
Pozostający na utrzymaniu *Maintained persons*	11	3	4	2	2	-
Nieustalony status na rynku pracy *Unknown status on the labour market*	7	5	-	2	-	-

Urodzenia
Births

TABL. 1(29). **URODZENIA**
BIRTHS

PŁEĆ *SEX*	Ogółem *Grand total*	Żywe *Live births* razem *total*	Żywe *Live births* małżeńskie *legitimate*	Żywe *Live births* pozamałżeńskie *illegitimate*	Martwe *Still births*	Żywe w % ogółu urodzeń *Live births in % of total births*	Małżeńskie żywe w % urodzeń żywych *Legitimate live births in % of total live births*
OGÓŁEM *TOTAL*							
OGÓŁEM ..... ***GRAND TOTAL***	**25148**	**25052**	**17969**	**7083**	**96**	**99,6**	**71,7**
Chłopcy ..... *Males*	12949	12910	9339	3571	39	99,7	72,3
Dziewczęta ..... *Females*	12199	12142	8630	3512	57	99,5	71,1
MIASTA *URBAN AREAS*							
RAZEM ..... ***TOTAL***	**14936**	**14887**	**10633**	**4254**	**49**	**99,7**	**71,4**
Chłopcy ..... *Males*	7642	7621	5484	2137	21	99,7	72,0
Dziewczęta ..... *Females*	7294	7266	5149	2117	28	99,6	70,9
WIEŚ *RURAL AREAS*							
RAZEM ..... ***TOTAL***	**10212**	**10165**	**7336**	**2829**	**47**	**99,5**	**72,2**
Chłopcy ..... *Males*	5307	5289	3855	1434	18	99,7	72,9
Dziewczęta ..... *Females*	4905	4876	3481	1395	29	99,4	71,4

TABL. 2(30). **URODZENIA WEDŁUG WAGI NOWORODKA PRZY URODZENIU**
BIRTHS BY WEIGHT OF NEW BORN INFANT AT BIRTH

WAGA NOWORODKA *WEIGHT OF INFANT AT BIRTH*	Ogółem *Grand total* ogółem *grand total*	Ogółem *Grand total* miasta *urban areas*	Ogółem *Grand total* wieś *rural areas*	Żywe *Live births* razem *total*	Żywe *Live births* miasta *urban areas*	Żywe *Live births* wieś *rural areas*	Martwe *Still births* razem *total*	Martwe *Still births* miasta *urban areas*	Martwe *Still births* wieś *rural areas*
OGÓŁEM *TOTAL*									
OGÓŁEM ..... ***GRAND TOTAL***	**25148**	**14936**	**10212**	**25052**	**14887**	**10165**	**96**	**49**	**47**
2500 g i więcej ..... ***and more***	**23826**	**14122**	**9704**	**23794**	**14105**	**9689**	**32**	**17**	**15**
w % ogółem ..... *in % of grand total*	94,7	94,6	95,0	95,0	94,7	95,3	33,3	34,7	31,9
5000 g i więcej ..... *and more*	55	32	23	54	31	23	1	1	-
4500-4999	441	238	203	436	237	199	5	1	4
4000-4499	2929	1625	1304	2929	1625	1304	-	-	-
3500-3999	8366	4911	3455	8360	4909	3451	6	2	4
3000-3499	8840	5379	3461	8829	5372	3457	11	7	4
2500-2999	3195	1937	1258	3186	1931	1255	9	6	3
Poniżej 2500 g ..... ***Below***	**1322**	**814**	**508**	**1258**	**782**	**476**	**64**	**32**	**32**
w % ogółem ..... *in % of grand total*	5,3	5,4	5,0	5,0	5,3	4,7	66,7	65,3	68,1
2000-2499 g	779	483	296	770	477	293	9	6	3

TABL. 2(30). **URODZENIA WEDŁUG WAGI NOWORODKA PRZY URODZENIU (dok.)**
BIRTHS BY WEIGHT OF NEW BORN INFANT AT BIRTH (cont.)

WAGA NOWORODKA *WEIGHT OF INFANT AT BIRTH*	Ogółem *Grand total*			Żywe *Live births*			Martwe *Still births*		
	ogółem *grand total*	miasta *urban areas*	wieś *rural areas*	razem *total*	miasta *urban areas*	wieś *rural areas*	razem *total*	miasta *urban areas*	wieś *rural areas*
				O G Ó Ł E M (dok.) *T O T A L (cont.)*					
Poniżej 2500 g (dok.): ***Below (cont.):***									
1500-1999	286	171	115	276	168	108	10	3	7
1000-1499	146	90	56	131	83	48	15	7	8
600-999	89	54	35	70	44	26	19	10	9
Poniżej 600 g ..... *Below*	22	16	6	11	10	1	11	6	5
				CHŁOPCY *MALES*					
RAZEM ..... ***TOTAL***	**12949**	**7642**	**5307**	**12910**	**7621**	**5289**	**39**	**21**	**18**
2500 g i więcej ..... ***and more***	**12326**	**7269**	**5057**	**12319**	**7265**	**5054**	**7**	**4**	**3**
chłopcy - w % ogółem ..... *males - in % of total*	95,2	95,1	95,3	95,4	95,3	95,6	17,9	19,0	16,7
5000 g i więcej ..... *and more*	40	22	18	40	22	18	-	-	-
4500-4999	297	157	140	295	157	138	2	-	2
4000-4499	1907	1073	834	1907	1073	834	-	-	-
3500-3999	4567	2681	1886	4566	2680	1886	1	1	-
3000-3499	4105	2497	1608	4105	2497	1608	-	-	-
2500-2999	1410	839	571	1406	836	570	4	3	1
Poniżej 2500 g ..... ***Below***	**623**	**373**	**250**	**591**	**356**	**235**	**32**	**17**	**15**
chłopcy - w % ogółem ..... *males - in % of total*	4,8	4,9	4,7	4,6	4,7	4,4	82,1	81,0	83,3
2000-2499 g	340	205	135	337	203	134	3	2	1
1500-1999	141	82	59	133	79	54	8	3	5
1000-1499	76	44	32	71	40	31	5	4	1
600-999	53	33	20	44	29	15	9	4	5
Poniżej 600 g ..... *Below*	13	9	4	6	5	1	7	4	3
				DZIEWCZĘTA *FEMALES*					
RAZEM ..... ***TOTAL***	**12199**	**7294**	**4905**	**12142**	**7266**	**4876**	**57**	**28**	**29**
2500 g i więcej ..... ***and more***	**11500**	**6853**	**4647**	**11475**	**6840**	**4635**	**25**	**13**	**12**
dziewczęta - w % ogółem ..... *females - in % of total*	94,3	94,0	94,7	94,5	94,1	95,1	43,9	46,4	41,4
5000 g i więcej ..... *and more*	15	10	5	14	9	5	1	1	-
4500-4999	144	81	63	141	80	61	3	1	2
4000-4499	1022	552	470	1022	552	470	-	-	-
3500-3999	3799	2230	1569	3794	2229	1565	5	1	4
3000-3499	4735	2882	1853	4724	2875	1849	11	7	4
2500-2999	1785	1098	687	1780	1095	685	5	3	2
Poniżej 2500 g ..... ***Below***	**699**	**441**	**258**	**667**	**426**	**241**	**32**	**15**	**17**
dziewczęta - w % ogółem ..... *females - in % of total*	5,7	6,0	5,3	5,5	5,9	4,9	56,1	53,6	58,6
2000-2499 g	439	278	161	433	274	159	6	4	2
1500-1999	145	89	56	143	89	54	2	-	2
1000-1499	70	46	24	60	43	17	10	3	7
600-999	36	21	15	26	15	11	10	6	4
Poniżej 600 g ..... *Below*	9	7	2	5	5	-	4	2	2

TABL. 3(31). **URODZENIA [a] WEDŁUG MIESIĘCY I DNI TYGODNIA**
BIRTHS [a] BY MONTHS AND DAY OF THE WEEK

WYSZCZEGÓLNIENIE *SPECIFICATION*	Ogółem *Total*	Dzień tygodnia *Day of the week*						
		poniedziałek *Monday*	wtorek *Tuesday*	środa *Wednesday*	czwartek *Thursday*	piątek *Friday*	sobota *Saturday*	niedziela *Sunday*
OGÓŁEM *TOTAL*								
Miesiąc urodzenia: *Month of birth:*								
I	2228	368	402	330	294	293	239	302
II	1964	289	290	351	296	313	211	214
III	2069	280	262	299	375	382	273	198
IV	2236	368	295	342	302	334	249	346
V	2148	281	381	410	337	283	242	214
VI	2131	328	315	284	272	381	303	248
VII	2242	343	412	300	314	322	260	291
VIII	2179	297	303	360	374	376	227	242
IX	2211	319	309	307	308	336	301	331
X	2138	366	350	407	285	290	230	210
XI	1906	266	269	269	318	356	211	217
XII	1696	230	252	257	276	263	249	169
Przeciętna miesięczna *Average monthly*	2096	311	320	326	313	327	250	249
MIASTA *URBAN AREAS*								
Miesiąc urodzenia: *Month of birth:*								
I	1310	224	252	185	157	172	146	174
II	1132	156	165	203	178	171	131	128
III	1169	160	156	170	201	209	151	122
IV	1351	228	176	212	172	205	143	215
V	1293	166	238	247	197	167	154	124
VI	1268	211	191	174	159	221	171	141
VII	1325	193	241	180	183	188	156	184
VIII	1339	175	195	233	215	225	150	146
IX	1308	190	171	197	170	193	183	204
X	1267	204	201	248	180	160	133	141
XI	1132	155	147	166	195	213	115	141
XII	1042	127	148	174	165	171	153	104
Przeciętna miesięczna *Average monthly*	1245	182	190	199	181	191	149	152
WIEŚ *RURAL AREAS*								
Miesiąc urodzenia: *Month of birth:*								
I	918	144	150	145	137	121	93	128
II	832	133	125	148	118	142	80	86
III	900	120	106	129	174	173	122	76
IV	885	140	119	130	130	129	106	131
V	855	115	143	163	140	116	88	90
VI	863	117	124	110	113	160	132	107
VII	917	150	171	120	131	134	104	107
VIII	840	122	108	127	159	151	77	96
IX	903	129	138	110	138	143	118	127
X	871	162	149	159	105	130	97	69
XI	774	111	122	103	123	143	96	76
XII	654	103	104	83	111	92	96	65
Przeciętna miesięczna *Average monthly*	851	129	130	127	132	136	101	97

a Żywe i martwe.
a Live and still.

TABL. 4(32). **URODZENIA POJEDYNCZE I WIELORAKIE WEDŁUG WIEKU MATKI**
SINGLE AND MULTIPLE BIRTHS BY MOTHER'S AGE

WIEK MATKI *AGE OF MOTHER*	Ogółem *Total*	Urodzenia pojedyncze *Single births*	Urodzenia wielorakie *Multiple births*		
			bliźnięta *twins*	trojaczki *triplets*	czworaczki *quadruplets*
OGÓŁEM *TOTAL*					
OGÓŁEM ..... ***GRAND TOTAL***	**25148**	**24499**	**633**	**12**	**4**
19 lat i mniej ..... *and less*	1238	1226	12	-	-
20-24	5138	5046	92	-	-
25-29	8742	8548	191	3	-
30-34	6664	6432	226	6	-
35-39	2831	2725	102	-	4
40-44	513	500	10	3	-
45 lat i więcej ..... *and more*	22	22	-	-	-
W tym URODZENIA ŻYWE *Of which LIVE BIRTHS*					
RAZEM ..... ***TOTAL***	**25052**	**24408**	**628**	**12**	**4**
19 lat i mniej ..... *and less*	1236	1224	12	-	-
20-24	5122	5031	91	-	-
25-29	8710	8519	188	3	-
30-34	6640	6409	225	6	-
35-39	2816	2710	102	-	4
40-44	507	494	10	3	-
45 lat i więcej ..... *and more*	21	21	-	-	-

TABL. 5(33). **PŁODNOŚĆ KOBIET I WSPÓŁCZYNNIKI REPRODUKCJI LUDNOŚCI**
FEMALE FERTILITY AND REPRODUCTION RATES OF POPULATION

WYSZCZEGÓLNIENIE	Ogółem *Total*	Miasta *Urban areas*	Wieś *Rural areas*	*SPECIFICATION*
Płodność – urodzenia żywe na 1000 kobiet w wieku:				***Fertility** – live births per 1000 females aged:*
15-49 lat	44,29	40,81	50,60	*15-49*
15-19	18,71	15,84	22,53	*15-19*
20-24	62,72	46,59	88,35	*20-24*
25-29	90,13	82,10	105,80	*25-29*
30-34	70,67	71,06	69,85	*30-34*
35-39	32,32	31,81	33,35	*35-39*
40-44	7,13	6,52	8,27	*40-44*
45-49	0,30	0,25	0,41	*45-49*
Współczynniki:				***Rates:***
Dzietności ogólnej	1,398	1,256	1,636	*Total fertility*
Reprodukcji brutto	0,678	0,613	0,785	*Gross reproduction*
Reprodukcji netto	0,673	0,609	0,777	*Net reproduction*
Dynamiki demograficznej	1,224	1,041	1,648	*Demographic dynamics*

TABL. 6(34). **URODZENIA ŻYWE WEDŁUG KOLEJNOŚCI URODZENIA DZIECKA [a] I WIEKU MATKI**
LIVE BIRTHS BY BIRTH ORDER [a] AND MOTHER'S AGE

WIEK MATKI *AGE OF MOTHER*	Ogółem *Total*	Kolejność urodzenia dziecka *Birth order*					
		1	2	3	4	5	6 i dalsze *and over*
		O G Ó Ł E M *T O T A L*					
O G Ó Ł E M ..... ***G R A N D T O T A L***	**25052**	**11696**	**9111**	**2816**	**865**	**308**	**254**
19 lat i mniej ..... *and less*	1236	1113	118	5	-	-	-
20-24	5122	3430	1382	254	46	9	1
25-29	8710	4596	3135	714	193	50	21
30-34	6640	1997	3196	1001	292	90	64
35-39	2816	499	1149	689	252	120	106
40-44	507	60	128	147	80	36	56
45 lat i więcej ..... *and more*	21	1	3	6	2	3	6
		W tym MAŁŻEŃSKIE *Of which LEGITIMATE*					
RAZEM ..... ***TOTAL***	**17969**	**7088**	**7480**	**2308**	**665**	**240**	**188**
19 lat i mniej ..... *and less*	150	120	28	2	-	-	-
20-24	2710	1588	924	163	27	7	1
25-29	7000	3515	2708	577	142	42	16
30-34	5513	1504	2801	860	233	65	50
35-39	2205	324	916	588	209	95	73
40-44	374	36	100	113	53	29	43
45 lat i więcej ..... *and more*	17	1	3	5	1	2	5

a W podziale według kolejności urodzenia dziecka nie uwzględniono urodzeń o nieustalonej kolejności urodzenia.
a Data on the number of births by order exclude cases in which birth order is unknown.

TABL. 7(35). **URODZENIA ŻYWE WEDŁUG WIEKU RODZICÓW**
LIVE BIRTHS BY PARENTS' AGE

WIEK OJCA [a] *AGE OF FATHER [a]*	Ogółem *Total*	Wiek matki *Age of mother*						
		19 lat i mniej *and less*	20-24	25-29	30-34	35-39	40-44	45 lat i więcej *and more*
		O G Ó Ł E M *T O T A L*						
O G Ó Ł E M ..... ***G R A N D T O T A L***	**25052**	**1236**	**5122**	**8710**	**6640**	**2816**	**507**	**21**
19 lat i mniej ..... *and less*	164	110	49	3	2	-	-	-
20-24	2641	519	1793	275	40	12	2	-
25-29	7438	147	2195	4299	702	90	5	-
30-34	7642	26	601	3099	3424	459	33	-
35-39	4028	5	128	665	1823	1306	98	3
40-44	1414	5	21	131	370	670	214	3
45-49	416	1	12	35	101	158	99	10
50 lat i więcej ..... *and more*	176	2	6	18	53	53	40	4

a W podziale według wieku ojca nie uwzględniono nieustalonego wieku ojca.
a Data on the number of births by age of father exclude cases in which father's age is unknown.

TABL. 7(35). **URODZENIA ŻYWE WEDŁUG WIEKU RODZICÓW (dok.)**
LIVE BIRTHS BY PARENTS' AGE (cont.)

WIEK OJCA [a] *AGE OF FATHER [a]*	Ogółem *Total*	Wiek matki *Age of mother* 19 lat i mniej *and less*	20-24	25-29	30-34	35-39	40-44	45 lat i więcej *and more*
MIASTA *URBAN AREAS*								
RAZEM ..... ***TOTAL***	**14887**	**598**	**2335**	**5245**	**4541**	**1856**	**301**	**11**
19 lat i mniej ..... *and less*	83	56	23	2	2	-	-	-
20-24	1244	232	841	140	21	8	2	-
25-29	4169	63	934	2608	487	73	4	-
30-34	5003	15	292	1873	2461	341	21	-
35-39	2583	4	58	401	1165	888	65	2
40-44	814	2	11	80	221	380	118	2
45-49	240	-	4	16	61	98	55	6
50 lat i więcej ..... *and more*	99	2	3	10	30	29	24	1
WIEŚ *RURAL AREAS*								
RAZEM ..... ***TOTAL***	**10165**	**638**	**2787**	**3465**	**2099**	**960**	**206**	**10**
19 lat i mniej ..... *and less*	81	54	26	1	-	-	-	-
20-24	1397	287	952	135	19	4	-	-
25-29	3269	84	1261	1691	215	17	1	-
30-34	2639	11	309	1226	963	118	12	-
35-39	1445	1	70	264	658	418	33	1
40-44	600	3	10	51	149	290	96	1
45-49	176	1	8	19	40	60	44	4
50 lat i więcej ..... *and more*	77	-	3	8	23	24	16	3

a W podziale według wieku ojca nie uwzględniono nieustalonego wieku ojca.
a Data on the number of births by age of father exclude cases in which father's age is unknown.

TABL. 8(36). **URODZENIA ŻYWE Z PORODÓW WIELORAKICH WEDŁUG PŁCI NOWORODKA I WIEKU MATKI**
LIVE BIRTHS FROM MULTIPLE DELIVERIES BY SEX OF INFANT AND MOTHER'S AGE

WIEK MATKI *AGE OF MOTHER*	Bliźnięta *Twins* ogółem *total*	dwóch chłopców *two boys*	chłopiec i dziewczynka *boy and girl*	dwie dziewczynki *two girls*	Trojaczki *Triplets* ogółem *total*	trzech chłopców *three boys*	dwóch chłopców i dziewczynka *two boys and girl*	chłopiec i dwie dziewczynki *boy and two girls*	trzy dziewczynki *three girls*	Czworaczki *Quadruplets*
OGÓŁEM *TOTAL*										
OGÓŁEM ..... ***GRAND TOTAL***	**628**	**210**	**220**	**198**	**12**	**3**	**3**	**3**	**3**	**4**
19 lat i mniej ..... *and less*	12	2	-	10	-	-	-	-	-	-
20-24	91	37	28	26	-	-	-	-	-	-
25-29	188	76	58	54	3	3	-	-	-	-
30-34	225	73	80	72	6	-	3	3	-	-
35-39	102	18	48	36	-	-	-	-	-	4
40 lat i więcej ..... *and more*	10	4	6	-	3	-	-	-	3	-

TABL. 8(36). **URODZENIA ŻYWE Z PORODÓW WIELORAKICH WEDŁUG PŁCI NOWORODKA I WIEKU MATKI (dok.)**
LIVE BIRTHS FROM MULTIPLE DELIVERIES BY SEX OF INFANT AND MOTHER'S AGE (cont.)

WIEK MATKI *AGE OF MOTHER*	Bliźnięta *Twins*				Trojaczki *Triplets*					Czworaczki *quadruplets*
	ogółem *total*	dwóch chłopców *two boys*	chłopiec i dziewczynka *boy and girl*	dwie dziewczynki *two girls*	ogółem *total*	trzech chłopców *three boys*	dwóch chłopców i dziewczynka *two boys and girl*	chłopiec i dwie dziewczynki *boy and two girls*	trzy dziewczynki *three girls*	
MIASTA *URBAN AREAS*										
RAZEM ..... ***TOTAL***	**400**	**132**	**138**	**130**	**9**	**-**	**3**	**3**	**3**	**-**
19 lat i mniej ..... *and less*	4	-	-	4	-	-	-	-	-	-
20-24	56	22	16	18	-	-	-	-	-	-
25-29	115	45	38	32	-	-	-	-	-	-
30-34	159	53	50	56	6	-	3	3	-	-
35-39	62	10	32	20	-	-	-	-	-	-
40 lat i więcej ..... *and more*	4	2	2	-	3	-	-	-	3	-
WIEŚ *RURAL AREAS*										
RAZEM ..... ***TOTAL***	**228**	**78**	**82**	**68**	**3**	**3**	**-**	**-**	**-**	**4**
19 lat i mniej ..... *and less*	8	2	-	6	-	-	-	-	-	-
20-24	35	15	12	8	-	-	-	-	-	-
25-29	73	31	20	22	3	3	-	-	-	-
30-34	66	20	30	16	-	-	-	-	-	-
35-39	40	8	16	16	-	-	-	-	-	4
40 lat i więcej ..... *and more*	6	2	4	-	-	-	-	-	-	-

TABL. 9(37). **URODZENIA ŻYWE WEDŁUG WIEKU MATKI ORAZ OKRESU TRWANIA CIĄŻY**
LIVE BIRTHS BY MOTHER'S AGE AND PERIOD OF GESTATION

OKRES TRWANIA CIĄŻY *PERIOD OF GESTATION*	Ogółem *Total*	Wiek matki *Age of mother*						
		19 lat i mniej *and less*	20-24	25-29	30-34	35-39	40-44	45 lat i więcej *and more*
OGÓŁEM *TOTAL*								
OGÓŁEM ..... ***GRAND TOTAL***	**25052**	**1236**	**5122**	**8710**	**6640**	**2816**	**507**	**21**
42 tygodnie i więcej ..... *weeks and more*	1836	104	440	646	473	151	20	2
41-37	21860	1068	4437	7631	5811	2454	442	17
36-32	1149	50	210	391	293	167	37	1
31-28	144	9	29	32	43	26	4	1
Poniżej 28 tygodni ..... *Under 28 weeks*	63	5	6	10	20	18	4	-

TABL. 9(37). **URODZENIA ŻYWE WEDŁUG WIEKU MATKI ORAZ OKRESU TRWANIA CIĄŻY (dok.)**
LIVE BIRTHS BY MOTHER'S AGE AND PERIOD OF GESTATION (cont.)

OKRES TRWANIA CIĄŻY *PERIOD OF GESTATION*	Ogółem *Total*	Wiek matki *Age of mother*						
		19 lat i mniej *and less*	20-24	25-29	30-34	35-39	40-44	45 lat i więcej *and more*
MIASTA *URBAN AREAS*								
RAZEM ..... ***TOTAL***	**14887**	**598**	**2335**	**5245**	**4541**	**1856**	**301**	**11**
42 tygodnie i więcej ..... *weeks and more*	1178	50	231	445	345	98	9	-
41-37	12917	519	1986	4550	3947	1638	266	11
36-32	661	20	100	225	200	94	22	-
31-28	89	6	14	17	36	14	2	-
Poniżej 28 tygodni ..... *Under 28 weeks*	42	3	4	8	13	12	2	-
WIEŚ *RURAL AREAS*								
RAZEM ..... ***TOTAL***	**10165**	**638**	**2787**	**3465**	**2099**	**960**	**206**	**10**
42 tygodnie i więcej ..... *weeks and more*	658	54	209	201	128	53	11	2
41-37	8943	549	2451	3081	1864	816	176	6
36-32	488	30	110	166	93	73	15	1
31-28	55	3	15	15	7	12	2	1
Poniżej 28 tygodni ..... *Under 28 weeks*	21	2	2	2	7	6	2	-

TABL. 10(38). **URODZENIA ŻYWE ORAZ WIEK ŚRODKOWY MATEK WEDŁUG KOLEJNOŚCI URODZENIA DZIECKA I POZIOMU WYKSZTAŁCENIA MATKI** [a]
LIVE BIRTHS AND MOTHER'S MEDIAN AGE BY BIRTH ORDER AND MOTHER'S LEVEL OF EDUCATION [a]

WYKSZTAŁCENIE MATKI *MOTHER'S LEVEL OF EDUCATION*	Ogółem *Total*	Kolejność urodzenia dziecka *Birth order*							
		1	2	3	4	5	6	7	8 i dalsze *and over*
URODZENIA *BIRTHS*									
O G Ó Ł E M ..... ***G R A N D T O T A L***	**25052**	**11696**	**9111**	**2816**	**865**	**308**	**122**	**58**	**74**
Wyższe ..... *Tertiary*	10363	5400	4034	756	145	19	6	1	2
Policealne ..... *Post-secondary*	182	87	72	14	7	-	1	-	1
Średnie ..... *Secondary*	8180	3849	3043	956	236	66	15	8	7
Zasadnicze zawodowe .... *Basic vocational*	3823	1259	1327	716	301	116	52	24	28
Gimnazjalne ..... *Lower secondary*	1075	741	244	63	22	5	-	-	-
Podstawowe ..... *Primary*	1375	341	375	304	148	99	48	25	35
Niepełne podstawowe .... *Incomplete primary*	12	4	2	2	1	1	-	-	1

a W podziale według kolejności urodzenia dziecka i poziomu wykształcenia matki nie uwzględniono urodzeń o nieustalonej kolejności urodzenia i nieustalonym poziomie wykształcenia matki.

a Data on the number of births by order and mother's level of education exclude cases in which order of birth and mother's level of education are unknown.

TABL. 10(38). **URODZENIA ŻYWE ORAZ WIEK ŚRODKOWY MATEK WEDŁUG KOLEJNOŚCI URODZENIA DZIECKA I POZIOMU WYKSZTAŁCENIA MATKI [a] (dok.)**
LIVE BIRTHS AND MOTHER'S MEDIAN AGE BY BIRTH ORDER AND MOTHER'S LEVEL OF EDUCATION [a] (cont.)

WYKSZTAŁCENIE MATKI *MOTHER'S LEVEL OF EDUCATION*	Ogółem *Total*	Kolejność urodzenia dziecka *Birth order*							
		1	2	3	4	5	6	7	8 i dalsze *and over*
URODZENIA (dok.) *BIRTHS (cont.)*									
Miasta *Urban areas*									
RAZEM ..... ***TOTAL***	**14887**	**7326**	**5548**	**1416**	**388**	**124**	**43**	**15**	**25**
Wyższe ..... *Tertiary*	7771	4149	3002	510	93	12	4	-	1
Policealne ..... *Post-secondary*	125	67	44	8	4	-	1	-	1
Średnie ..... *Secondary*	4318	2043	1650	478	105	33	6	2	1
Zasadnicze zawodowe .... *Basic vocational*	1531	486	566	282	123	40	17	8	9
Gimnazjalne ..... *Lover secondary*	543	400	104	25	12	2	-	-	-
Podstawowe ..... *Primary*	564	167	174	109	47	35	15	5	12
Niepełne podstawowe .... *Incomplete primary*	11	3	2	2	1	1	-	-	1
Wieś *Rural areas*									
RAZEM ..... ***TOTAL***	**10165**	**4370**	**3563**	**1400**	**477**	**184**	**79**	**43**	**49**
Wyższe ..... *Tertiary*	2592	1251	1032	246	52	7	2	1	1
Policealne ..... *Post-secondary*	57	20	28	6	3	-	-	-	-
Średnie ..... *Secondary*	3862	1806	1393	478	131	33	9	6	6
Zasadnicze zawodowe .... *Basic vocational*	2292	773	761	434	178	76	35	16	19
Gimnazjalne ..... *Lover secondary*	532	341	140	38	10	3	-	-	-
Podstawowe ..... *Primary*	811	174	201	195	101	64	33	20	23
Niepełne podstawowe .... *Incomplete primary*	1	1	-	-	-	-	-	-	-
WIEK ŚRODKOWY MATEK *MOTHER'S MEDIAN AGE*									
O G Ó Ł E M ..... ***T O T A L***	**28,7**	**26,5**	**29,9**	**32,3**	**33,5**	**35,2**	**35,7**	**37,0**	**39,0**
Wyższe ..... *Tertiary*	30,1	28,6	31,4	34,2	35,7	36,9	40,0	43,5	38,0
Policealne ..... *Post-secondary*	28,6	27,1	29,2	33,0	38,8	-	41,5	-	39,5
Średnie ..... *Secondary*	27,2	24,6	28,8	31,7	33,6	36,2	33,8	38,0	39,3
Zasadnicze zawodowe .... *Basic vocational*	28,1	22,7	28,2	31,8	33,2	35,6	37,1	38,0	39,0
Gimnazjalne ..... *Lover secondary*	19,8	19,0	21,8	23,2	24,0	23,8	-	-	-
Podstawowe ..... *Primary*	27,7	20,0	25,3	29,9	31,0	33,7	34,8	35,2	38,9
Niepełne podstawowe .... *Incomplete primary*	29,0	20,0	29,0	26,0	39,5	33,5	-	-	35,5

a W podziale według kolejności urodzenia dziecka i poziomu wykształcenia matki nie uwzględniono urodzeń o nieustalonej kolejności urodzenia i nieustalonym poziomie wykształcenia matki.

a Data on the number of births by order and mother's level of education exclude cases in which order of birth and mother's level of education are unknown.

MAŁŻEŃSTWA ZAWARTE I ROZWIĄZANE W 2012 R.
MARRIAGES CONTRACTED AND DISSOLVED IN 2012

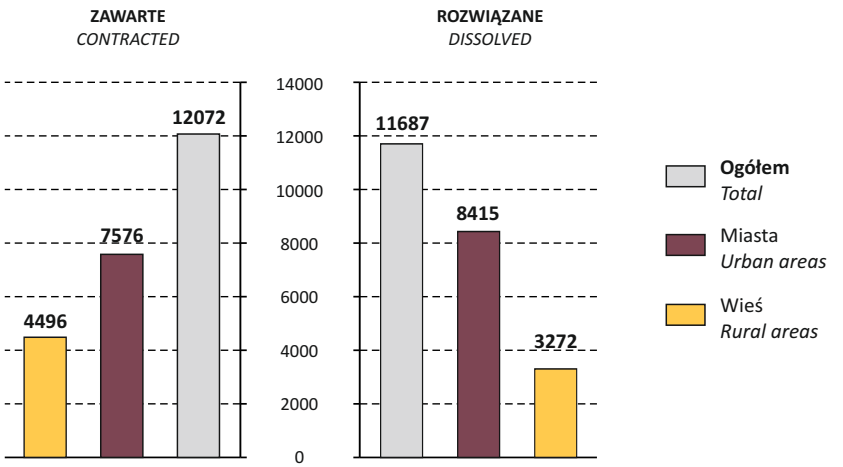

ROZWODY WEDŁUG LICZBY MAŁOLETNICH DZIECI [a] W 2012 R.
DIVORCES BY NUMBER OF UNDERAGE CHILDREN [a] IN 2012

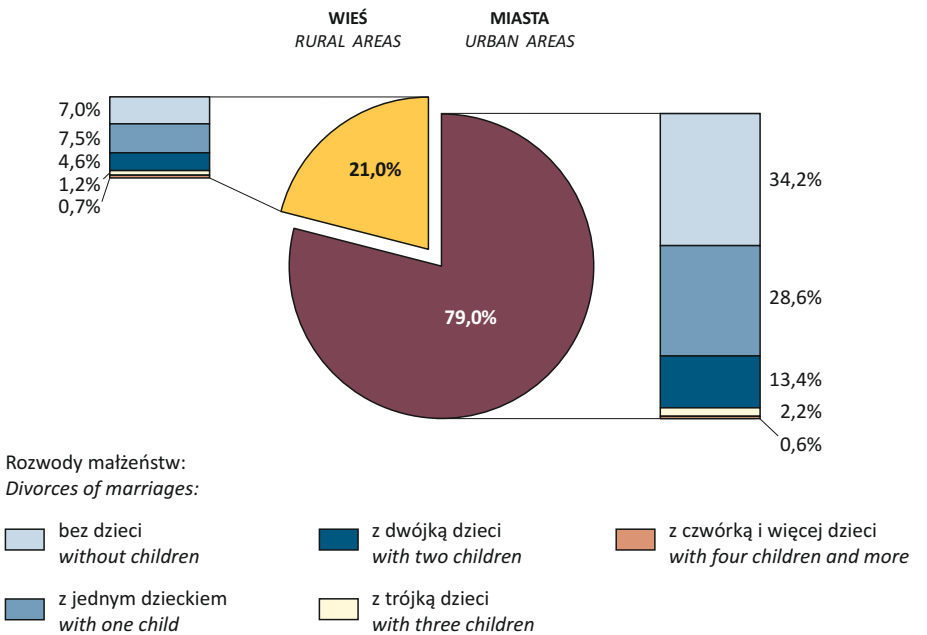

a Poniżej 18 lat.
a Below the age of 18.

PRZECIĘTNA LICZBA LAT DALSZEGO TRWANIA ŻYCIA W MOMENCIE URODZENIA
LIFE EXPECTANCY AT THE MOMENT OF BIRTH

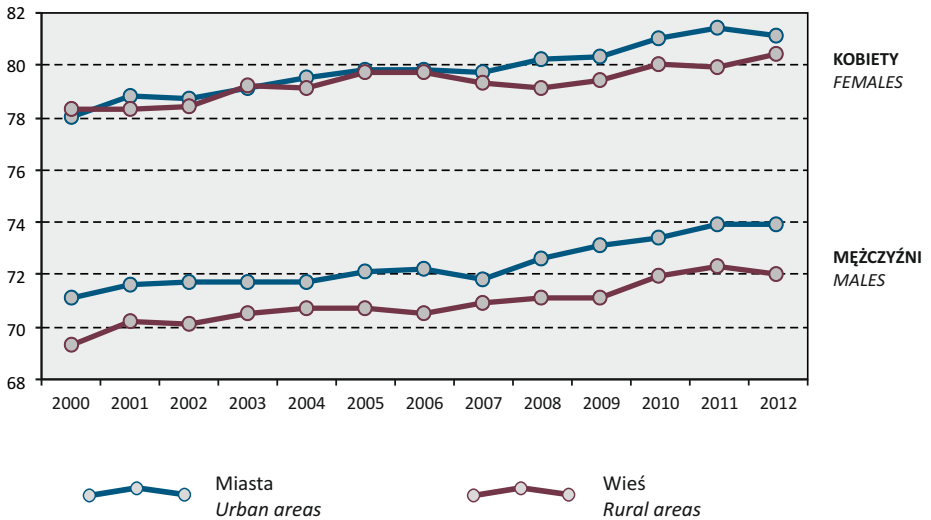

ZGONY WEDŁUG WYBRANYCH PRZYCZYN W 2011 R.
DEATHS BY SELECTED CAUSES IN 2011

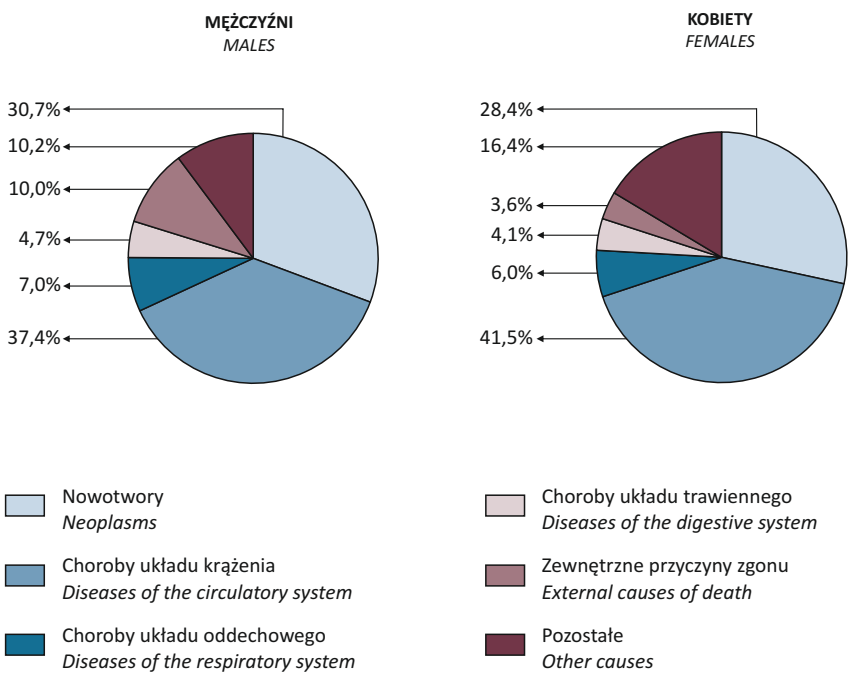

TABL. 11(39). **URODZENIA WEDŁUG GŁÓWNEGO ŹRÓDŁA UTRZYMANIA MATKI**
BIRTHS BY MOTHER'S MAIN SOURCE OF MAINTENANCE

ŹRÓDŁO UTRZYMANIA MATKI *MOTHER'S SOURCE OF MAINTENANCE*	Ogółem *Grand total*			Miasta *Urban areas*			Wieś *Rural areas*		
	urodzenia żywe *live births*		urodzenia martwe *still births*	urodzenia żywe *live births*		urodzenia martwe *still births*	urodzenia żywe *live births*		urodzenia martwe *still births*
	ogółem *grand total*	w tym małżeńskie *of which legitimate*		razem *total*	w tym małżeńskie *of which legitimate*		razem *total*	w tym małżeńskie *of which legitimate*	
O G Ó Ł E M ..... ***T O T A L***	**25052**	**17969**	**96**	**14887**	**10633**	**49**	**10165**	**7336**	**47**
Praca ..... ***Work***	**17480**	**13723**	**62**	**11311**	**8745**	**37**	**6169**	**4978**	**25**
w tym: *of which:*									
Najemna ..... *Employees*	15852	12366	59	10475	8100	35	5377	4266	24
Na rachunek własny ..... *Self-employed*	1626	1356	3	834	644	2	792	712	1
Niezarobkowe źródło .... ***Non-earned source***	**2549**	**994**	**13**	**1254**	**388**	**5**	**1295**	**606**	**8**
w tym: *of which:*									
Emerytura lub renta ..... *Retirement pay or pension*	149	63	1	65	22	1	84	41	-
Zasiłek dla bezrobotnych *Unemployment benefit*	846	374	5	431	138	1	415	236	4
Inne ..... *Others*	1552	555	7	757	227	3	795	328	4
Na utrzymaniu ..... ***Maintained persons***	**5003**	**3241**	**21**	**2308**	**1492**	**7**	**2695**	**1749**	**14**
w tym: *of which:*									
Pracujących ..... *Working*	4621	3095	19	2152	1438	5	2469	1657	14
Posiadających niezarobkowe źródło ..... *Having non-earned source of income*	380	145	2	156	54	2	224	91	-
Nieustalone źródło utrzymania ..... ***Unknown source of income***	**20**	**11**	**-**	**14**	**8**	**-**	**6**	**3**	**-**

Zgony
Deaths

TABL. 1(40). **ZGONY WEDŁUG PŁCI I WIEKU**
DEATHS BY SEX AND AGE

WIEK ZMARŁYCH *AGE OF DECEASED*	Ogółem *Total*	Mężczyźni *Males*	Kobiety *Females*	Miasta *Urban areas*	Wieś *Rural areas*
O G Ó Ł E M ..... ***T O T A L***	**20473**	**10809**	**9664**	**14306**	**6167**
0-4 lata	135	87	48	74	61
5-9	15	10	5	7	8
10-14	14	11	3	6	8
15-19	61	46	15	26	35
20-24	99	84	15	52	47
25-29	125	104	21	82	43
30-34	138	107	31	92	46
35-39	217	175	42	128	89
40-44	327	246	81	214	113
45-49	534	361	173	349	185
50-54	990	674	316	642	348
55-59	1567	1049	518	1050	517
60-64	2108	1366	742	1468	640
65-69	1666	1088	578	1211	455
70-74	2130	1293	837	1511	619
75-79	2754	1462	1292	1947	807
80-84	3114	1343	1771	2221	893
85 lat i więcej *and more*	4479	1303	3176	3226	1253

TABL. 2(41). **ZGONY OSÓB W WIEKU 15 LAT I WIĘCEJ WEDŁUG PŁCI, STANU CYWILNEGO ORAZ WIEKU**
DEATHS OF PERSONS AGED 15 AND MORE BY SEX, MARITAL STATUS AND AGE

WIEK ZMARŁYCH *AGE OF DECEASED*	Mężczyźni *Males*						Kobiety *Females*					
	ogółem *total*	żonaci *married*	kawalerowie *single*	wdowcy *widowers*	separowani *separated*	rozwiedzeni *divorced*	ogółem *total*	zamężne *married*	panny *single*	wdowy *widows*	separowane *separated*	rozwiedzione *divorced*
	O G Ó Ł E M *T O T A L*											
O G Ó Ł E M .... ***G R A N D T O T A L***	**10701**	**6122**	**1588**	**1876**	**44**	**1071**	**9608**	**2402**	**688**	**5743**	**21**	**754**
15-19 lat	46	-	46	-	-	-	15	-	15	-	-	-
20-24	84	5	79	-	-	-	15	-	15	-	-	-
25-29	104	13	87	-	-	4	21	5	16	-	-	-
30-34	107	33	66	-	-	8	31	15	12	-	-	4
35-39	175	56	94	-	-	25	42	21	13	1	-	7
40-44	246	101	91	1	3	50	81	40	15	5	-	21
45-49	361	142	133	6	7	73	173	112	18	15	1	27
50-54	674	313	210	20	5	126	316	189	30	43	1	53
55-59	1049	574	219	50	8	198	518	294	56	90	3	75
60-64	1366	848	196	112	9	201	742	383	47	210	5	97
65-69	1088	734	109	127	4	114	578	295	36	193	2	52
70-74	1293	888	103	200	3	99	837	300	47	415	2	73
75-79	1462	994	64	323	2	79	1292	324	61	805	4	98
80-84	1343	820	59	410	1	53	1771	258	108	1286	-	119
85 lat i więcej *and more*	1303	601	32	627	2	41	3176	166	199	2680	3	128

TABL. 2(41). **ZGONY OSÓB W WIEKU 15 LAT I WIĘCEJ WEDŁUG PŁCI, STANU CYWILNEGO ORAZ WIEKU (dok.)**

DEATHS OF PERSONS AGED 15 AND MORE BY SEX, MARITAL STATUS AND AGE (cont.)

WIEK ZMARŁYCH *AGE OF DECEASED*	Mężczyźni *Males*						Kobiety *Females*					
	ogółem *total*	żonaci *married*	kawalerowie *single*	wdowcy *widowers*	separowani *separated*	rozwiedzeni *divorced*	ogółem *total*	zamężne *married*	panny *single*	wdowy *widows*	separowane *separated*	rozwiedzione *divorced*
MIASTA *URBAN AREAS*												
RAZEM ..... ***TOTAL***	**7287**	**4221**	**901**	**1289**	**27**	**849**	**6932**	**1702**	**518**	**4025**	**18**	**669**
15-19 lat	19	-	19	-	-	-	7	-	7	-	-	-
20-24	46	3	43	-	-	-	6	-	6	-	-	-
25-29	69	7	58	-	-	4	13	2	11	-	-	-
30-34	68	24	40	-	-	4	24	13	7	-	-	4
35-39	103	29	57	-	-	17	25	10	8	1	-	6
40-44	160	64	59	-	2	35	54	27	12	4	-	11
45-49	229	89	76	5	2	57	120	74	14	9	-	23
50-54	408	182	115	14	1	96	234	136	25	26	-	47
55-59	676	376	119	30	4	147	374	199	42	67	3	63
60-64	926	575	108	78	6	159	542	272	33	148	5	84
65-69	763	506	66	86	4	101	448	226	29	143	2	48
70-74	898	620	54	141	3	80	613	217	37	290	2	67
75-79	1009	681	34	224	2	68	938	225	49	572	3	89
80-84	963	605	34	276	1	47	1258	190	87	874	-	107
85 lat i więcej *and more*	950	460	19	435	2	34	2276	111	151	1891	3	120
WIEŚ *RURAL AREAS*												
RAZEM ..... ***TOTAL***	**3414**	**1901**	**687**	**587**	**17**	**222**	**2676**	**700**	**170**	**1718**	**3**	**85**
15-19 lat	27	-	27	-	-	-	8	-	8	-	-	-
20-24	38	2	36	-	-	-	9	-	9	-	-	-
25-29	35	6	29	-	-	-	8	3	5	-	-	-
30-34	39	9	26	-	-	4	7	2	5	-	-	-
35-39	72	27	37	-	-	8	17	11	5	-	-	1
40-44	86	37	32	1	1	15	27	13	3	1	-	10
45-49	132	53	57	1	5	16	53	38	4	6	1	4
50-54	266	131	95	6	4	30	82	53	5	17	1	6
55-59	373	198	100	20	4	51	144	95	14	23	-	12
60-64	440	273	88	34	3	42	200	111	14	62	-	13
65-69	325	228	43	41	-	13	130	69	7	50	-	4
70-74	395	268	49	59	-	19	224	83	10	125	-	6
75-79	453	313	30	99	-	11	354	99	12	233	1	9
80-84	380	215	25	134	-	6	513	68	21	412	-	12
85 lat i więcej *and more*	353	141	13	192	-	7	900	55	48	789	-	8

TABL. 3(42). **ZGONY OSÓB W WIEKU 13 LAT I WIĘCEJ WEDŁUG WIEKU, PŁCI I POZIOMU WYKSZTAŁCENIA** [a]
DEATHS OF PERSONS AGED 13 AND MORE BY AGE, SEX AND LEVEL OF EDUCATION [a]

WYSZCZEGÓLNIENIE *SPECIFICATION*	Ogółem *Grand total*	W wieku *Aged*							
		13-19 lat		20-29	30-39	40-49	50-59	60-69	70 lat i więcej *and more*
		razem *total*	w tym 18-19 *of which*						
	OGÓŁEM *TOTAL*								
OGÓŁEM ..... ***GRAND TOTAL***	**20315**	**67**	**35**	**224**	**355**	**861**	**2557**	**3774**	**12477**
wykształcenie: *level of education:*									
Wyższe ..... *Tertiary*	1450	-	-	20	31	63	160	296	880
Policealne ..... *Post-secondary*	52	-	-	-	1	2	8	21	20
Średnie ..... *Secondary*	4351	4	4	83	87	175	589	918	2495
Zasadnicze zawodowe *Basic vocational*	5295	6	6	50	142	429	1161	1416	2091
Gimnazjalne ..... *Lower secondary*	48	31	21	17	-	-	-	-	-
Podstawowe ..... *Primary*	8298	16	3	46	78	163	560	1052	6383
Niepełne podstawowe *Incomplete primary*	575	6	-	3	4	8	27	22	505
Mężczyźni ..... ***Males***	**10706**	**51**	**31**	**188**	**282**	**607**	**1723**	**2454**	**5401**
wykształcenie: *level of education:*									
Wyższe ..... *Tertiary*	947	-	-	14	20	31	97	193	592
Policealne ..... *Post-secondary*	20	-	-	-	-	2	4	6	8
Średnie ..... *Secondary*	2139	3	3	67	60	93	307	488	1121
Zasadnicze zawodowe *Basic vocational*	3949	6	6	45	128	346	887	1088	1449
Gimnazjalne ..... *Lower secondary*	39	24	18	15	-	-	-	-	-
Podstawowe ..... *Primary*	3318	12	3	42	64	117	369	632	2082
Niepełne podstawowe *Incomplete primary*	145	4	-	1	1	5	20	10	104
Kobiety ..... ***Females***	**9609**	**16**	**4**	**36**	**73**	**254**	**834**	**1320**	**7076**
wykształcenie: *level of education:*									
Wyższe ..... *Tertiary*	503	-	-	6	11	32	63	103	288
Policealne ..... *Post-secondary*	32	-	-	-	1	-	4	15	12
Średnie ..... *Secondary*	2212	1	1	16	27	82	282	430	1374
Zasadnicze zawodowe *Basic vocational*	1346	-	-	5	14	83	274	328	642
Gimnazjalne ..... *Lower secondary*	9	7	3	2	-	-	-	-	-
Podstawowe ..... *Primary*	4980	4	-	4	14	46	191	420	4301
Niepełne podstawowe *Incomplete primary*	430	2	-	2	3	3	7	12	401

a W podziale według wykształcenia nie uwzględniono osób o nieustalonym wykształceniu.
a Data on level of education exclude persons whose level of education is unknown.

TABL. 3(42). **ZGONY OSÓB W WIEKU 13 LAT I WIĘCEJ WEDŁUG WIEKU, PŁCI I POZIOMU WYKSZTAŁCENIA** [a] **(dok.)**

DEATHS OF PERSONS AGED 13 AND MORE BY AGE, SEX AND LEVEL OF EDUCATION [a] *(cont.)*

WYSZCZEGÓLNIENIE *SPECIFICATION*	Ogółem *Grand total*	W wieku *Aged*							
		13-19 lat		20-29	30-39	40-49	50-59	60-69	70 lat i więcej *and more*
		razem *total*	w tym 18-19 *of which*						
W tym MIASTA *Of which URBAN AREAS*									
RAZEM ..... ***TOTAL***	**14221**	**28**	**16**	**134**	**220**	**563**	**1692**	**2679**	**8905**
wykształcenie: *level of education:*									
Wyższe ..... *Tertiary*	1305	-	-	10	23	52	139	262	819
Policealne ..... *Post-secondary*	45	-	-	-	1	2	7	17	18
Średnie ..... *Secondary*	3805	2	2	55	68	137	478	794	2271
Zasadnicze zawodowe *Basic vocational*	3860	2	2	27	78	266	735	1046	1706
Gimnazjalne ..... *Lower secondary*	24	15	10	9	-	-	-	-	-
Podstawowe ..... *Primary*	4786	7	1	28	39	88	284	510	3830
Niepełne podstawowe *Incomplete primary*	203	1	-	1	2	4	7	9	179
Mężczyźni ..... ***Males***	**7289**	**21**	**14**	**115**	**171**	**389**	**1084**	**1689**	**3820**
wykształcenie: *level of education:*									
Wyższe ..... *Tertiary*	841	-	-	8	15	26	80	167	545
Policealne ..... *Post-secondary*	17	-	-	-	-	2	3	5	7
Średnie ..... *Secondary*	1822	2	2	45	46	76	248	412	993
Zasadnicze zawodowe *Basic vocational*	2795	2	2	25	73	213	538	789	1155
Gimnazjalne ..... *Lower secondary*	17	9	8	8	-	-	-	-	-
Podstawowe ..... *Primary*	1638	6	1	25	30	61	178	281	1057
Niepełne podstawowe *Incomplete primary*	36	1	-	-	-	2	4	3	26
Kobiety ..... ***Females***	**6932**	**7**	**2**	**19**	**49**	**174**	**608**	**990**	**5085**
wykształcenie: *level of education:*									
Wyższe ..... *Tertiary*	464	-	-	2	8	26	59	95	274
Policealne ..... *Post-secondary*	28	-	-	-	1	-	4	12	11
Średnie ..... *Secondary*	1983	-	-	10	22	61	230	382	1278
Zasadnicze zawodowe *Basic vocational*	1065	-	-	2	5	53	197	257	551
Gimnazjalne ..... *Lower secondary*	7	6	2	1	-	-	-	-	-
Podstawowe ..... *Primary*	3148	1	-	3	9	27	106	229	2773
Niepełne podstawowe *Incomplete primary*	167	-	-	1	2	2	3	6	153

a W podziale według wykształcenia nie uwzględniono osób o nieustalonym wykształceniu.

a Data on level of education exclude persons whose level of education is unknown.

TABL. 4(43). **ZGONY WEDŁUG WIEKU I GŁÓWNEGO ŹRÓDŁA UTRZYMANIA**
DEATHS BY AGE AND MAIN SOURCE OF MAINTENANCE

Lp.	ŹRÓDŁO UTRZYMANIA ZMARŁEGO	Ogółem *Total*	W wieku 0-14 lat	15-19	20-24	25-29	30-34	35-39	40-44
									O G Ó Ł E M
1	**O G Ó Ł E M** [a]	**20473**	**164**	**61**	**99**	**125**	**138**	**217**	**327**
2	**Pracujący**	**1254**	**-**	**3**	**43**	**57**	**66**	**84**	**104**
3	Najemnie	1029	-	2	41	52	60	67	84
4	Na rachunek własny	218	-	1	1	5	6	16	20
5	**Posiadający niezarobkowe źródło utrzymania**	**18277**	**-**	**9**	**34**	**51**	**55**	**101**	**171**
6	Emeryturę	14064	-	-	-	-	-	-	2
7	Rentę	2620	-	3	10	19	17	36	59
8	Zasiłek dla bezrobotnych	190	-	-	5	6	7	5	20
9	Inne	1394	-	6	18	26	31	59	89
10	**Posiadający inne dochody**	**156**	**-**	**3**	**-**	**3**	**3**	**12**	**15**
11	**Pozostający na utrzymaniu**	**628**	**164**	**41**	**21**	**11**	**8**	**13**	**25**
12	Pracujących	334	115	36	15	7	5	7	10
13	Posiadających niezarobkowe źródło utrzymania	273	43	4	6	3	3	4	14
14	Posiadających inne dochody	6	-	-	-	1	-	-	-
15	**Nieustalone źródło utrzymania**	**158**	**-**	**5**	**1**	**3**	**6**	**7**	**12**
									MĘŻCZYŹNI
16	**RAZEM** [a]	**10809**	**108**	**46**	**84**	**104**	**107**	**175**	**246**
17	**Pracujący**	**963**	**-**	**3**	**39**	**49**	**53**	**74**	**79**
18	Najemnie	779	-	2	37	45	48	58	61
19	Na rachunek własny	180	-	1	1	4	5	15	18
20	**Posiadający niezarobkowe źródło utrzymania**	**9264**	**-**	**7**	**28**	**40**	**41**	**73**	**130**
21	Emeryturę	6791	-	-	-	-	-	-	2
22	Rentę	1388	-	2	7	12	9	21	37
23	Zasiłek dla bezrobotnych	167	-	-	3	5	7	5	17
24	Inne	910	-	5	17	23	25	46	73
25	**Posiadający inne dochody**	**132**	**-**	**3**	**-**	**3**	**3**	**12**	**15**
26	**Pozostający na utrzymaniu**	**335**	**108**	**31**	**16**	**9**	**5**	**10**	**16**
27	Pracujących	192	74	27	12	5	3	4	4
28	Posiadających niezarobkowe źródło utrzymania	127	29	3	4	3	2	4	12
29	Posiadających inne dochody	4	-	-	-	1	-	-	-
30	**Nieustalone źródło utrzymania**	**115**	**-**	**2**	**1**	**3**	**5**	**6**	**6**
									KOBIETY
31	**RAZEM** [a]	**9664**	**56**	**15**	**15**	**21**	**31**	**42**	**81**
32	**Pracujący**	**291**	**-**	**-**	**4**	**8**	**13**	**10**	**25**
33	Najemnie	250	-	-	4	7	12	9	23
34	Na rachunek własny	38	-	-	0	1	1	1	2
35	**Posiadający niezarobkowe źródło utrzymania**	**9013**	**-**	**2**	**6**	**11**	**14**	**28**	**41**
36	Emeryturę	7273	-	-	-	-	-	-	-
37	Rentę	1232	-	1	3	7	8	15	22
38	Zasiłek dla bezrobotnych	23	-	-	2	1	-	-	3
39	Inne	484	-	1	1	3	6	13	16
40	**Posiadający inne dochody**	**24**	**-**	**-**	**-**	**-**	**-**	**-**	**-**
41	**Pozostający na utrzymaniu**	**293**	**56**	**10**	**5**	**2**	**3**	**3**	**9**
42	Pracujących	142	41	9	3	2	2	3	6
43	Posiadających niezarobkowe źródło utrzymania	146	14	1	2	-	1	-	2
44	Posiadających inne dochody	2	-	-	-	-	-	-	-
45	**Nieustalone źródło utrzymania**	**43**	**-**	**3**	**-**	**-**	**1**	**1**	**6**

a W dalszym podziale nie uwzględniono nieustalonego źródła utrzymania osób pracujących, posiadających niezarobkowe
a Data exclude unknown source of maintenance of working people, having non-earned sources of income as well as

Aged										
45-49	50-54	55-59	60-64	65-69	70-74	75-79	80-84	85 lat i więcej *and more*	*SOURCE OF MAINTENANCE OF DECEASED*	*No.*
T O T A L										
534	**990**	**1567**	**2108**	**1666**	**2130**	**2754**	**3114**	**4479**	***G R A N D T O T A L*** [a]	1
163	**258**	**330**	**124**	**20**	**2**	**-**	**-**	**-**	***Working***	2
133	211	266	100	12	1	-	-	-	*Employees*	3
29	46	61	24	8	1	-	-	-	*Self-employed*	4
288	**616**	**1105**	**1894**	**1613**	**2097**	**2718**	**3078**	**4447**	***Having non-earned sources***	5
7	31	184	1111	1429	1926	2523	2827	4024	*Pension*	6
137	317	575	526	127	127	148	194	325	*Retirement pay*	7
24	43	44	36	-	-	-	-	-	*Unemployment benefit*	8
119	224	299	220	57	44	47	57	98	*Others*	9
25	**23**	**38**	**21**	**6**	**1**	**3**	**1**	**2**	***Having other income***	10
40	**66**	**74**	**47**	**17**	**23**	**25**	**29**	**24**	***Maintained persons***	11
26	46	43	14	5	3	2	-	-	*Working*	12
13	19	30	30	11	20	23	27	23	*Having non-earned source of income*	13
1	1	-	-	1	-	-	2	-	*Having other income*	14
18	**27**	**20**	**22**	**10**	**7**	**8**	**6**	**6**	***Unknown source of income***	15
MALES										
361	**674**	**1049**	**1366**	**1088**	**1293**	**1462**	**1343**	**1303**	***TOTAL*** [a]	16
115	**181**	**240**	**112**	**16**	**2**	**-**	**-**	**-**	***Working***	17
94	142	190	91	10	1	-	-	-	*Employees*	18
20	39	49	21	6	1	-	-	-	*Self-employed*	19
192	**413**	**724**	**1185**	**1053**	**1282**	**1455**	**1340**	**1301**	***Having non-earned sources***	20
6	27	70	541	939	1209	1406	1316	1275	*Pension*	21
81	192	397	431	74	50	40	18	17	*Retirement pay*	22
20	37	37	36	-	-	-	-	-	*Unemployment benefit*	23
84	156	218	176	40	23	9	6	9	*Others*	24
18	**20**	**31**	**20**	**6**	**1**	**-**	**-**	**-**	***Having other income***	25
22	**39**	**38**	**28**	**5**	**2**	**3**	**1**	**2**	***Maintained persons***	26
9	22	23	7	2	-	-	-	-	*Working*	27
12	16	14	18	2	2	3	1	2	*Having non-earned source of income*	28
1	1	-	-	1	-	-	-	-	*Having other income*	29
14	**21**	**16**	**21**	**8**	**6**	**4**	**2**	**-**	***Unknown source of income***	30
FEMALES										
173	**316**	**518**	**742**	**578**	**837**	**1292**	**1771**	**3176**	***TOTAL*** [a]	31
48	**77**	**90**	**12**	**4**	**-**	**-**	**-**	**-**	***Working***	32
39	69	76	9	2	-	-	-	-	*Employees*	33
9	7	12	3	2	-	-	-	-	*Self-employed*	34
96	**203**	**381**	**709**	**560**	**815**	**1263**	**1738**	**3146**	***Having non-earned sources***	35
1	4	114	570	490	717	1117	1511	2749	*Pension*	36
56	125	178	95	53	77	108	176	308	*Retirement pay*	37
4	6	7	-	-	-	-	-	-	*Unemployment benefit*	38
35	68	81	44	17	21	38	51	89	*Others*	39
7	**3**	**7**	**1**	**-**	**-**	**3**	**1**	**2**	***Having other income***	40
18	**27**	**36**	**19**	**12**	**21**	**22**	**28**	**22**	***Maintained persons***	41
17	24	20	7	3	3	2	-	-	*Working*	42
1	3	16	12	9	18	20	26	21	*Having non-earned source of income*	43
-	-	-	-	-	-	-	2	-	*Having other income*	44
4	**6**	**4**	**1**	**2**	**1**	**4**	**4**	**6**	***Unknown source of income***	45

źródło utrzymania i pozostających na utrzymaniu.
maintained persons.

TABL. 5(44). **ZGONY[a] WEDŁUG WYBRANYCH PRZYCZYN W 2011 R.**
DEATHS[a] BY SELECTED CAUSES IN 2011

PRZYCZYNY ZGONÓW *CAUSES OF DEATH*	Ogółem *Total*	Na 100 tys. ludności *Per 100 thous. population*	Z liczby ogółem *Of total number*			
			mężczyźni *males*	kobiety *females*	miasta *urban areas*	wieś *rural areas*
O G Ó Ł E M ..... ***T O T A L***	**19332**	**848,2**	**10247**	**9085**	**13545**	**5787**
w tym: *of which:*						
Choroby zakaźne i pasożytnicze *Infectious and parasitic diseases*	275	12,1	142	133	209	66
Nowotwory ..... *Neoplasms*	5729	251,4	3149	2580	4102	1627
Choroby krwi i narządów krwiotwórczych[Δ] ..... *Diseases of blood and blood-forming organs*[Δ]	29	1,3	9	20	22	7
Zaburzenia wydzielania wewnętrznego, stanu odżywiania i przemiany metabolicznej ..... *Endocrine, nutritional and metabolic diseases*	450	19,7	170	280	303	147
Zaburzenia psychiczne i zaburzenia zachowania ..... *Mental and behavioural disorders*	207	9,1	183	24	152	55
Choroby układu nerwowego *Diseases of the nervous system*	305	13,4	132	173	223	82
Choroby układu krążenia .... *Diseases of the circulatory system*	7607	333,8	3833	3774	5285	2322
Choroby układu oddechowego *Diseases of the respiratory system*	1260	55,3	717	543	866	394
Choroby układu trawiennego *Diseases of the digestive system*	852	37,4	481	371	634	218
Choroby układu kostno-stawowego, mięśniowego i tkanki łącznej ..... *Diseases of the musculoskeletel system and connective tissue*	39	1,7	14	25	30	9
Choroby układu moczowo-płciowego ..... *Diseases of the genitourinary system*	321	14,1	118	203	236	85
Stany rozpoczynające się w okresie okołoporodowym *Conditions originating in the perinatal period*	51	2,2	35	16	29	22
Wady rozwojowe wrodzone[Δ] *Congenital anomalies*[Δ]	69	3,0	32	37	41	28
Objawy i stany niedokładnie określone[Δ] ..... *Symptoms and ill-defined conditions*[Δ]	792	34,7	210	582	588	204
Zewnętrzne przyczyny zgonu *External causes of death*	1346	59,1	1022	324	825	521

a Zgodnie z Międzynarodową Statystyczną Klasyfikacją Chorób i Problemów Zdrowotnych (X Rewizja).
a In accordance with the International Statistical Classification of Diseases and Related Health Problems (ICD – 10 Revision).

TABL. 6(45). **ZGONY[a] WEDŁUG WIEKU I WYBRANYCH PRZYCZYN W 2011 R.**
DEATHS[a] BY AGE AND SELECTED CAUSES IN 2011

PRZYCZYNY ZGONÓW *CAUSES OF DEATH*	Ogółem *Total*	W wieku *Aged*						
		0 lat	1-14	15-29	30-44	45-54	55-64	65 lat i więcej *and more*
O G Ó Ł E M ..... ***T O T A L***	**19332**	**103**	**59**	**273**	**633**	**1480**	**3493**	**13291**
w tym: *of which:*								
Choroby zakaźne i pasożytnicze ..... *Infectious and parasitic diseases*	275	1	2	3	13	17	36	203
Nowotwory ..... *Neoplasms*	5729	3	6	26	143	490	1476	3585
Choroby krwi i narządów krwiotwórczych[Δ] ..... *Diseases of blood and blood-forming organs[Δ]*	29	-	1	-	1	3	2	22
Zaburzenia wydzielania wewnętrznego, stanu odżywiania i przemiany metabolicznej ..... *Endocrine, nutritional and metabolic diseases*	450	-	4	2	5	18	65	356
Zaburzenia psychiczne i zaburzenia zachowania *Mental and behavioural disorders*	207	-	-	2	20	63	72	50
Choroby układu nerwowego ..... *Diseases of the nervous system*	305	3	4	3	8	29	50	208
Choroby układu krążenia *Diseases of the circulatory system*	7607	-	-	15	123	424	1119	5926
Choroby układu oddechowego ..... *Diseases of the respiratory system*	1260	3	5	13	25	45	129	1040
Choroby układu trawiennego ..... *Diseases of the digestive system*	852	-	1	8	58	126	187	472
Choroby układu kostno-stawowego, mięśniowego i tkanki łącznej *Diseases of the musculoskeletel system and connective tissue*	39	-	-	1	3	1	11	23
Choroby układu moczowo-płciowego .... *Diseases of the genitourinary system*	321	-	-	-	-	9	24	288
Stany rozpoczynające się w okresie okołoporodowym ..... *Conditions originating in the perinatal period*	51	51	-	-	-	-	-	-
Wady rozwojowe wrodzone[Δ] ..... *Congenital anomalies[Δ]*	69	36	17	6	3	4	1	2
Objawy i stany niedokładnie określone[Δ] *Symptoms and ill-defined conditions[Δ]*	792	4	-	3	3	9	17	756
Zewnętrzne przyczyny zgonu ..... *External causes of death*	1346	2	19	191	228	242	304	360

a Zgodnie z Międzynarodową Statystyczną Klasyfikacją Chorób i Problemów Zdrowotnych (X Rewizja).
a In accordance with the International Statistical Classification of Diseases and Related Health Problems (ICD – 10 Revision).

TABL. 7(46). **ZGONY NIEMOWLĄT WEDŁUG WIEKU I PŁCI**
INFANT DEATHS BY AGE AND SEX

PŁEĆ *SEX*	Ogółem *Grand total*	W wieku *Aged*				
		0-27 dni *days*				28-365 dni *days*
		razem *total*	0 [a]	1-6	7-27	
OGÓŁEM *TOTAL*						
OGÓŁEM ..... ***GRAND TOTAL***	**109**	**78**	**34**	**19**	**25**	**31**
Chłopcy *Males*	68	51	22	15	14	17
Dziewczęta *Females*	41	27	12	4	11	14
MIASTA *URBAN AREAS*						
RAZEM ..... ***TOTAL***	**60**	**45**	**16**	**13**	**16**	**15**
Chłopcy *Males*	40	29	11	9	9	11
Dziewczęta *Females*	20	16	5	4	7	4
WIEŚ *RURAL AREAS*						
RAZEM ..... ***TOTAL***	**49**	**33**	**18**	**6**	**9**	**16**
Chłopcy *Males*	28	22	11	6	5	6
Dziewczęta *Females*	21	11	7	-	4	10

a Noworodki żywo urodzone, które nie przeżyły 24 godzin.
a Live born infants who did not survive 24 hours.

TABL. 8(47). **ZGONY NIEMOWLĄT WEDŁUG OKRESU TRWANIA CIĄŻY, WIEKU MATKI ORAZ PŁCI ZMARŁYCH NIEMOWLĄT**
INFANT DEATHS BY GESTATION PERIOD, AGE OF MOTHER AND SEX OF DECEASED INFANTS

WYSZCZEGÓLNIENIE *SPECIFICATION*	Ogółem *Total*	W tym okres trwania ciąży *Of which gestation period*			
		42 tygodnie i dłużej *weeks and more*	41-37	36-28	27-22 tygodnie *weeks*
OGÓŁEM ..... ***TOTAL***	**109**	**1**	**42**	**36**	**30**
wiek matki: *age of mother:*					
19 lat i mniej *and less*	10	1	5	1	3
20-24	30	-	13	13	4
25-29	21	-	5	9	7
30-34	28	-	12	8	8
35 lat i więcej *and more*	20	-	7	5	8
Chłopcy ..... ***Males***	**68**	**1**	**18**	**25**	**24**
wiek matki: *age of mother:*					
19 lat i mniej *and less*	8	1	3	1	3
20-24	19	-	5	10	4
25-29	13	-	1	6	6
30-34	17	-	4	6	7
35 lat i więcej *and more*	11	-	5	2	4
Dziewczęta ..... ***Females***	**41**	**-**	**24**	**11**	**6**
wiek matki: *age of mother:*					
19 lat i mniej *and less*	2	-	2	-	-
20-24	11	-	8	3	-
25-29	8	-	4	3	1
30-34	11	-	8	2	1
35 lat i więcej *and more*	9	-	2	3	4

TABL. 9(48). **ZGONY NIEMOWLĄT WEDŁUG OKRESU TRWANIA CIĄŻY I WAGI NOWORODKA PRZY URODZENIU**
INFANT DEATHS BY GESTATION PERIOD AND WEIGHT OF NEW BORN INFANT

WAGA NOWORODKA *WEIGHT OF INFANT*	Ogółem *Total*	W tym okres trwania ciąży *Of which gestation period*			
		42 tygodnie i dłużej *weeks and more*	41-37	36-28	27-22 tygodnie *weeks*
O G Ó Ł E M ..... ***T O T A L***	**109**	**1**	**42**	**36**	**30**
4499-4000 g	1	-	1	-	-
3999-3500	6	-	6	-	-
3499-3000	20	1	17	2	-
2999-2500	16	-	10	6	-
2499-2000	9	-	5	4	-
1999-1500	14	-	3	11	-
1499-1000	9	-	-	9	-
999-600	26	-	-	4	22
Poniżej 600 g ..... *Below*	8	-	-	-	8

TABL. 10(49). **ZGONY [a] NIEMOWLĄT WEDŁUG WYBRANYCH PRZYCZYN W 2011 R.**
INFANT DEATHS [a] BY SELECTED CAUSES IN 2011

PRZYCZYNY ZGONÓW *CAUSES OF THE DEATHS*	Ogółem *Total*	Na 1000 urodzeń żywych *Per 1000 live births*	Z liczby ogółem *Of total number*			
			chłopcy *males*	dziewczęta *females*	miasta *urban areas*	wieś *rural areas*
O G Ó Ł E M ..... ***T O T A L***	**103**	**4,1**	**62**	**41**	**58**	**45**
w tym: *of which:*						
Stany rozpoczynające się w okresie okołoporodowym ..... *Conditions originating in the perinatal period*	51	2,0	35	16	29	22
w tym: *of which:*						
zaburzenia związane z czasem trwania ciąży i rozwojem płodu *disorders related to length of gestation and fetal growth*	39	1,6	27	12	26	13
niedotlenienie wewnątrzmaciczne i zamartwica urodzeniowa ..... *intrauterine hypoxia and birth asphyxia*	6	0,2	4	2	1	5
Wady rozwojowe wrodzone [Δ] ..... *Congenital anomalies [Δ]*	36	1,4	19	17	19	17
w tym wrodzone wady serca ..... *of which congenital malformations of heart*	15	0,6	8	7	8	7
Zewnętrzne przyczyny zgonu ..... *External causes of death*	2	0,1	1	1	1	1

a Zgodnie z Międzynarodową Statystyczną Klasyfikacją Chorób i Problemów Zdrowotnych (X Rewizja).
a In accordance with the International Statistical Classification of Diseases and Related Health Problems (ICD – 10 Revision).

TABL. 11(50). **ZAMACHY SAMOBÓJCZE [a] ZAREJESTROWANE PRZEZ POLICJĘ**
SUICIDES [a] REGISTERED BY THE POLICE

WYSZCZEGÓLNIENIE *SPECIFICATION*	Ogółem *Total*	Mężczyźni *Males*	Kobiety *Females*
O G Ó Ł E M ..... ***T O T A L***	**247**	**214**	**33**
w tym dokonane ..... *of which committed*	194	176	18
Miasta ..... *Urban areas*	145	123	22
Wieś ..... *Rural areas*	102	91	11
Wiek samobójców [b]: ***Age of suicidal persons [b]:***			
14 lat i mniej ..... *and less*	1	-	1
15-19	15	8	7
20-29	46	39	7
30-49	92	86	6
50-69	73	62	11
70 lat i więcej ..... *and more*	17	16	1

a Usiłowane i dokonane. b W dalszym podziale nie uwzględniono przypadków o nieustalonym wieku.
Ź r ó d ł o: dane Komendy Wojewódzkiej Policji w Gdańsku.
a Attempted and committed. b Data exclude cases in which the age is unknown.
S o u r c e: data of the Voivodship Police Headquarters in Gdańsk.

TABL. 12(51). **PRZECIĘTNE DALSZE TRWANIE ŻYCIA**
LIFE EXPECTANCY

P Ł E Ć *S E X*	Przeciętna liczba lat dalszego trwania życia dla osób w wieku lat *Life expectancy at age*				
	0	15	30	45	60
O G Ó Ł E M *T O T A L*					
Mężczyźni ..... *Males*	73,29	58,88	44,57	30,73	18,85
Kobiety ..... *Females*	80,91	66,29	51,46	36,88	23,64
MIASTA *URBAN AREAS*					
Mężczyźni ..... *Males*	73,86	59,43	45,07	31,21	19,30
Kobiety ..... *Females*	81,11	66,40	51,53	36,97	23,80
WIEŚ *RURAL AREAS*					
Mężczyźni ..... *Males*	71,98	57,59	43,35	29,54	17,66
Kobiety ..... *Females*	80,37	65,85	51,08	36,47	23,07

Ź r ó d ł o: *Trwanie życia w 2012 r.*, GUS, Warszawa 2013 r.
S o u r c e: Life expectancy tables of Poland 2012*, CSO, Warsaw 2013.*

NAPŁYW MIGRANTÓW Z INNYCH WOJEWÓDZTW DO WOJEWÓDZTWA POMORSKIEGO NA POBYT STAŁY WEDŁUG PŁCI W 2012 R.

INFLOW OF MIGRANTS FROM OTHER VOIVODSHIPS TO POMORSKIE VOIVODSHIP FOR PERMANENT RESIDENCE BY SEX IN 2012

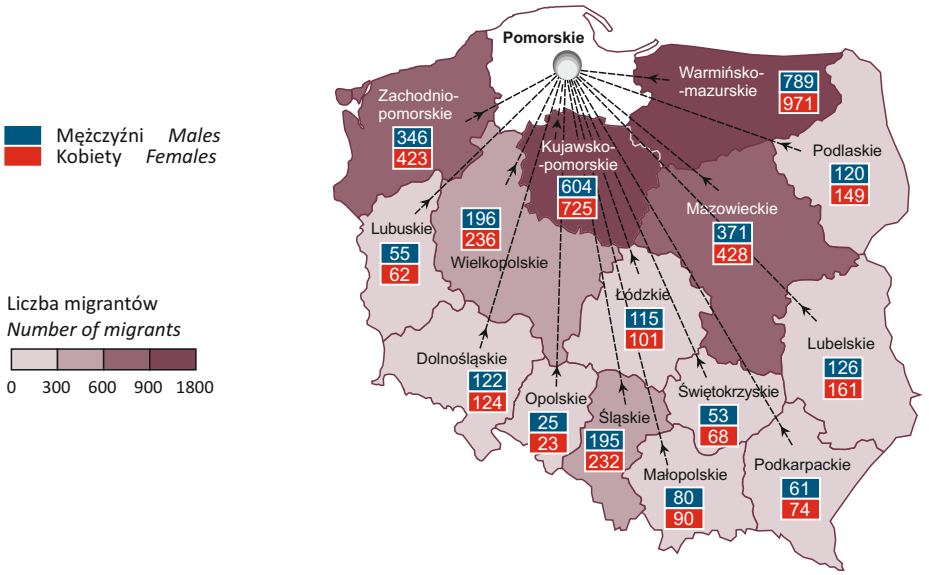

ODPŁYW MIGRANTÓW Z WOJEWÓDZTWA POMORSKIEGO DO INNYCH WOJEWÓDZTW NA POBYT STAŁY WEDŁUG PŁCI W 2012 R.

OUTFLOW OF MIGRANTS FROM POMORSKIE VOIVODSHIP TO OTHER VOIVODSHIPS FOR PERMANENT RESIDENCE BY SEX IN 2012

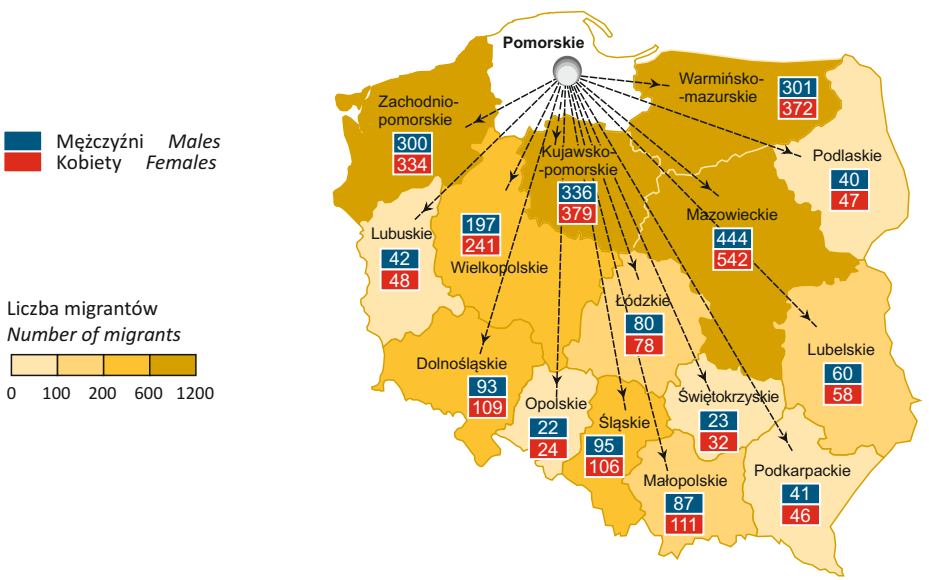

PODSTAWOWE WSKAŹNIKI DEMOGRAFICZNE WEDŁUG POWIATÓW W 2012 R.

BASIC DEMOGRAPHIC RATES BY POWIATS IN 2012

Gęstość zaludnienia (na 1 km^2)
Population density (per 1 km^2)

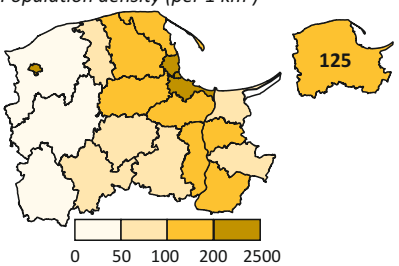

Ludność w wieku nieprodukcyjnym na 100 osób w wieku produkcyjnym (stan w dniu 31 XII)
Population at non-working age per 100 persons at working age (as of 31 XII)

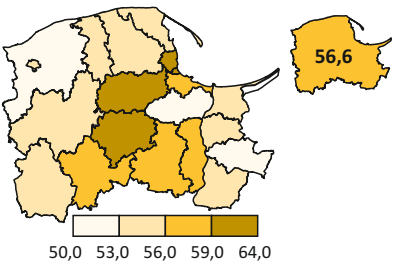

Małżeństwa (na 1000 ludności)
Marriages (per 1000 population)

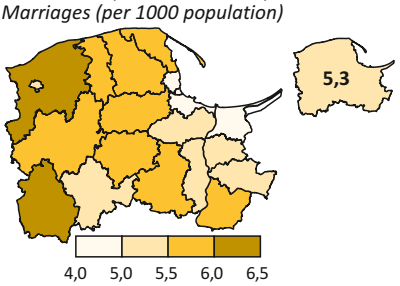

Separacje (na 100 tys. ludności)
Separations (per 100 thous. population)

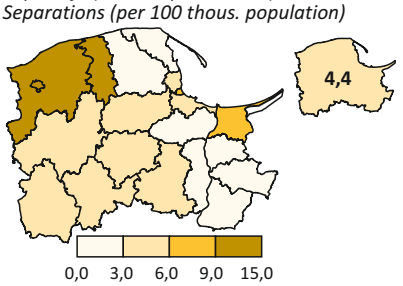

Rozwody (na 1000 ludności)
Divorces (per 1000 population)

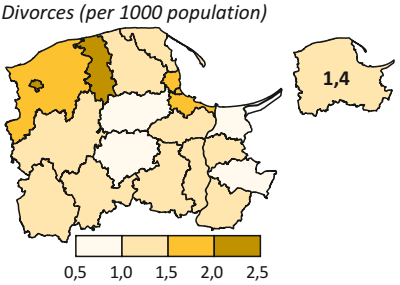

Urodzenia żywe (na 1000 ludności)
Live births (per 1000 population)

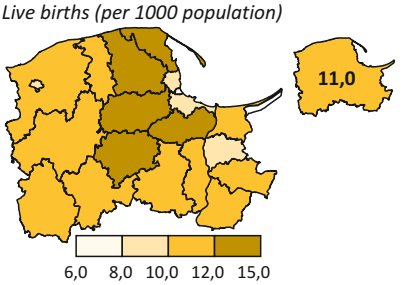

Zgony (na 1000 ludności)
Deaths (per 1000 population)

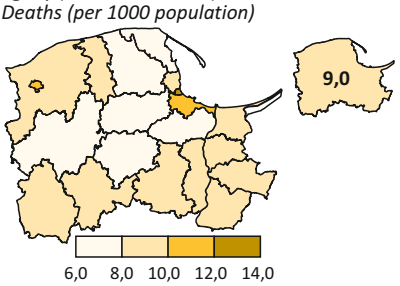

Przyrost naturalny (na 1000 ludności)
Natural increase (per 1000 population)

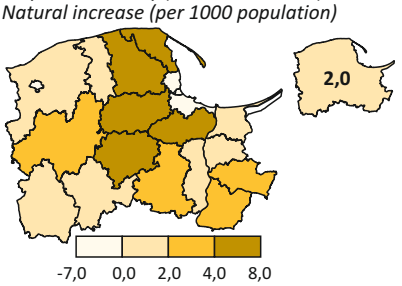

U w a g a. Przedziały zostały domknięte prawostronnie.
N o t e. Intervals were shifted upward.

Migracje
Migration

TABL. 1(52). **MIGRACJE WEWNĘTRZNE I ZAGRANICZNE LUDNOŚCI NA POBYT STAŁY**
INTERNAL AND INTERNATIONAL MIGRATION OF POPULATION FOR PERMANENT RESIDENCE

WYSZCZEGÓLNIENIE *SPECIFICATION*	Napływ *Inflow*				Odpływ *Outflow*				Saldo migracji *Net migration*
	ogółem *total*	z miast *from urban areas*	ze wsi *from rural areas*	z zagranicy *from abroad*	ogółem *total*	do miast *to urban areas*	na wieś *to rural areas*	za granicę *abroad*	
W LICZBACH BEZWZGLĘDNYCH *IN ABSOLUTE NUMBERS*									
O G Ó Ł E M ..... ***T O T A L***	**28543**	**18009**	**9246**	**1288**	**26592**	**12951**	**11867**	**1774**	**1951**
Miasta ..... *Urban areas*	16157	9293	5767	1097	17916	7858	8591	1467	-1759
Wieś ..... *Rural areas*	12386	8716	3479	191	8676	5093	3276	307	3710
NA 1000 LUDNOŚCI *PER 1000 POPULATION*									
O G Ó Ł E M ..... ***T O T A L***	**12,5**	**7,9**	**4,0**	**0,6**	**11,6**	**5,7**	**5,2**	**0,8**	**0,9**
Miasta ..... *Urban areas*	10,8	6,2	3,9	0,7	12,0	5,2	5,7	1,0	-1,2
Wieś ..... *Rural areas*	15,7	11,0	4,4	0,2	11,0	6,5	4,2	0,4	4,7

TABL. 2(53). **MIGRACJE WEWNĘTRZNE LUDNOŚCI NA POBYT STAŁY WEDŁUG KIERUNKÓW**
INTERNAL MIGRATION OF POPULATION FOR PERMANENT RESIDENCE BY DIRECTION

WYSZCZEGÓLNIENIE *SPECIFICATION*	Napływ *Inflow*			Odpływ *Outflow*		
	ogółem *total*	z tego samego województwa *from the same voivodship*	z innego województwa *from other voivodship*	ogółem *total*	do tego samego województwa *to the same voivodship*	do innego województwa *to other voivodship*
W LICZBACH BEZWZGLĘDNYCH *IN ABSOLUTE NUMBERS*						
O G Ó Ł E M ..... ***T O T A L***	**27255**	**20130**	**7125**	**24818**	**20130**	**4688**
Miasta ..... *Urban areas*	15060	9664	5396	16449	13096	3353
Wieś ..... *Rural areas*	12195	10466	1729	8369	7034	1335
NA 1000 LUDNOŚCI *PER 1000 POPULATION*						
O G Ó Ł E M ..... ***T O T A L***	**11,9**	**8,8**	**3,1**	**10,9**	**8,8**	**2,1**
Miasta ..... *Urban areas*	10,1	6,5	3,6	11,0	8,7	2,2
Wieś ..... *Rural areas*	15,5	13,3	2,2	10,6	8,9	1,7

TABL. 3(54). **MIGRACJE WEWNĘTRZNE LUDNOŚCI NA POBYT STAŁY WEDŁUG PŁCI I WIEKU MIGRANTÓW**
INTERNAL MIGRATION OF POPULATION FOR PERMANENT RESIDENCE BY SEX AND AGE OF MIGRANTS

WIEK MIGRANTÓW *AGE OF MIGRANTS*	Napływ *Inflow*					Odpływ *Outflow*				
	ogółem *total*	do miast *to urban areas*		na wieś *to rural areas*		ogółem *total*	z miast *from urban areas*		ze wsi *from rural areas*	
		z miast *from urban areas*	ze wsi *from rural areas*	z miast *from urban areas*	ze wsi *from rural areas*		do miast *to urban areas*	na wieś *to rural areas*	do miast *to urban areas*	na wieś *to rural areas*
				OGÓŁEM *TOTAL*						
OGÓŁEM ..... ***GRAND TOTAL***	**27255**	**9293**	**5767**	**8716**	**3479**	**24818**	**7858**	**8591**	**5093**	**3276**
0-4 lata	2805	808	623	909	465	2695	741	923	594	437
5-14	3047	741	621	1200	485	2948	692	1227	566	463
15-19	1056	269	192	436	159	1003	229	441	172	161
20-24	2480	732	622	624	502	2241	565	625	547	504
25-29	5299	2198	1408	1049	644	4317	1584	959	1176	598
30-34	3957	1455	814	1250	438	3562	1267	1214	695	386
35-39	2568	856	445	991	276	2439	778	991	405	265
40-49	2282	723	402	934	223	2177	655	940	362	220
50-59	1779	629	289	716	145	1658	566	698	261	133
60 lat i więcej ..... *and more*	1982	882	351	607	142	1778	781	573	315	109
				MĘŻCZYŹNI *MALES*						
RAZEM ..... ***TOTAL***	**12658**	**4295**	**2547**	**4251**	**1565**	**11561**	**3695**	**4157**	**2278**	**1431**
0-4 lata	1430	431	298	454	247	1357	387	466	280	224
5-14	1517	387	299	597	234	1500	374	612	292	222
15-19	479	122	88	214	55	449	114	211	75	49
20-24	807	256	185	238	128	695	191	229	158	117
25-29	2188	918	553	475	242	1777	663	416	477	221
30-34	1889	697	397	581	214	1686	601	569	325	191
35-39	1329	435	214	528	152	1259	405	515	199	140
40-49	1256	387	216	511	142	1202	359	509	201	133
50-59	932	316	155	374	87	876	292	362	143	79
60 lat i więcej ..... *and more*	831	346	142	279	64	760	309	268	128	55
				KOBIETY *FEMALES*						
RAZEM ..... ***TOTAL***	**14597**	**4998**	**3220**	**4465**	**1914**	**13257**	**4163**	**4434**	**2815**	**1845**
0-4 lata	1375	377	325	455	218	1338	354	457	314	213
5-14	1530	354	322	603	251	1448	318	615	274	241
15-19	577	147	104	222	104	554	115	230	97	112
20-24	1673	476	437	386	374	1546	374	396	389	387
25-29	3111	1280	855	574	402	2540	921	543	699	377
30-34	2068	758	417	669	224	1876	666	645	370	195
35-39	1239	421	231	463	124	1180	373	476	206	125
40-49	1026	336	186	423	81	975	296	431	161	87
50-59	847	313	134	342	58	782	274	336	118	54
60 lat i więcej ..... *and more*	1151	536	209	328	78	1018	472	305	187	54

TABL. 4(55). **MIGRACJE WEWNĘTRZNE LUDNOŚCI NA POBYT STAŁY WEDŁUG PŁCI I STANU CYWILNEGO MIGRANTÓW**
INTERNAL MIGRATION OF POPULATION FOR PERMANENT RESIDENCE BY SEX AND MARITAL STATUS OF MIGRANTS

STAN CYWILNY *MARITAL STATUS*	Napływ *Inflow*			Odpływ *Outflow*			Saldo migracji *Net migration*		
	ogółem *total*	z miast *from urban areas*	ze wsi *from rural areas*	ogółem *total*	do miast *to urban areas*	na wieś *to rural areas*	ogółem *total*	w miastach *in urban areas*	na wsi *in rural areas*
O G Ó Ł E M *T O T A L*									
O G Ó Ł E M ..... ***G R A N D T O T A L***	**27255**	**18009**	**9246**	**24818**	**12951**	**11867**	**2437**	**-1389**	**3826**
Kawalerowie (panny) ..... *Single*	9574	5880	3694	8672	4504	4168	902	81	821
Żonaci (zamężne) ..... *Married*	13717	9016	4701	12405	6230	6175	1312	-867	2179
Wdowcy (wdowy) ..... *Widowers (widows)*	739	511	228	679	413	266	60	-3	63
Rozwiedzeni (rozwiedzione) *Divorced*	1627	1187	440	1538	959	579	89	-75	164
Stan cywilny nieustalony ..... *Unknown marital status*	1598	1415	183	1524	845	679	74	-525	599
MĘŻCZYŹNI *MALES*									
RAZEM ..... ***TOTAL***	**12658**	**8546**	**4112**	**11561**	**5973**	**5588**	**1097**	**-1010**	**2107**
Kawalerowie ..... *Single*	4749	2954	1795	4322	2226	2096	427	-92	519
Żonaci ..... *Married*	6240	4246	1994	5619	2825	2794	621	-530	1151
Wdowcy ..... *Widowers*	120	84	36	115	60	55	5	-10	15
Rozwiedzeni ..... *Divorced*	739	544	195	734	448	286	5	-92	97
Stan cywilny nieustalony ..... *Unknown marital status*	810	718	92	771	414	357	39	-286	325
KOBIETY *FEMALES*									
RAZEM ..... ***TOTAL***	**14597**	**9463**	**5134**	**13257**	**6978**	**6279**	**1340**	**-379**	**1719**
Panny ..... *Single*	4825	2926	1899	4350	2278	2072	475	173	302
Zamężne ..... *Married*	7477	4770	2707	6786	3405	3381	691	-337	1028
Wdowy ..... *Widows*	619	427	192	564	353	211	55	7	48
Rozwiedzione ..... *Divorced*	888	643	245	804	511	293	84	17	67
Stan cywilny nieustalony ..... *Unknown marital status*	788	697	91	753	431	322	35	-239	274

TABL. 5(56). **MIGRACJE ZAGRANICZNE LUDNOŚCI NA POBYT STAŁY WEDŁUG PŁCI MIGRANTÓW**
INTERNATIONAL MIGRATION OF POPULATION FOR PERMANENT RESIDENCE BY SEX OF MIGRANTS

P Ł E Ć	Imigracja *Immigration*	Emigracja *Emigration*	Saldo migracji *Net migration*	*S E X*
	O G Ó Ł E M *T O T A L*			
O G Ó Ł E M	**1288**	**1774**	**-486**	***G R A N D T O T A L***
Mężczyźni	707	857	-150	*Males*
Kobiety	581	917	-336	*Females*
	MIASTA *URBAN AREAS*			
RAZEM	**1097**	**1467**	**-370**	***TOTAL***
Mężczyźni	578	710	-132	*Males*
Kobiety	519	757	-238	*Females*
	WIEŚ *RURAL AREAS*			
RAZEM	**191**	**307**	**-116**	***TOTAL***
Mężczyźni	129	147	-18	*Males*
Kobiety	62	160	-98	*Females*

TABL. 6(57). **MIGRACJE ZAGRANICZNE LUDNOŚCI NA POBYT STAŁY WEDŁUG PŁCI I WIEKU MIGRANTÓW**
INTERNATIONAL MIGRATION OF POPULATION FOR PERMANENT RESIDENCE BY SEX AND AGE OF MIGRANTS

W I E K *A G E*	Ogółem *Grand total*			Miasta *Urban areas*			Wieś *Rural areas*		
	ogółem *grand total*	mężczyźni *males*	kobiety *females*	razem *total*	mężczyźni *males*	kobiety *females*	razem *total*	mężczyźni *males*	kobiety *females*
Imigranci *Immigrants*	**1288**	**707**	**581**	**1097**	**578**	**519**	**191**	**129**	**62**
0-4 lata	506	245	261	463	221	242	43	24	19
5-9	66	38	28	61	35	26	5	3	2
10-14	32	18	14	28	16	12	4	2	2
15-19	28	13	15	27	12	15	1	1	-
20-24	37	25	12	23	11	12	14	14	-
25-29	135	106	29	98	72	26	37	34	3
30-34	118	67	51	84	47	37	34	20	14
35-39	92	49	43	73	40	33	19	9	10
40-44	36	25	11	34	24	10	2	1	1
45-49	35	16	19	29	12	17	6	4	2
50-54	46	27	19	42	24	18	4	3	1
55-59	57	30	27	52	25	27	5	5	-
60-64	54	26	28	44	20	24	10	6	4
65-69	24	12	12	21	11	10	3	1	2
70 lat i więcej *and more*	22	10	12	18	8	10	4	2	2
Emigranci *Emigrants*	**1774**	**857**	**917**	**1467**	**710**	**757**	**307**	**147**	**160**
0-4 lata	89	43	46	65	32	33	24	11	13
5-9	117	57	60	96	48	48	21	9	12
10-14	81	37	44	66	30	36	15	7	8
15-19	128	91	37	96	72	24	32	19	13
20-24	127	68	59	109	60	49	18	8	10
25-29	238	106	132	191	83	108	47	23	24
30-34	246	109	137	208	93	115	38	16	22
35-39	189	75	114	157	61	96	32	14	18
40-44	141	65	76	114	53	61	27	12	15
45-49	118	58	60	102	49	53	16	9	7
50-54	111	56	55	94	47	47	17	9	8
55-59	74	38	36	65	32	33	9	6	3
60-64	50	27	23	44	25	19	6	2	4
65-69	23	12	11	20	10	10	3	2	1
70 lat i więcej *and more*	42	15	27	40	15	25	2	-	2

Podregiony, powiaty, gminy
Subregions, powiats, gminas

TABL. 1(58). **POWIERZCHNIA I LUDNOŚĆ**
Stan w dniu 31 XII
AREA AND POPULATION
As of 31 XII

WYSZCZEGÓLNIENIE *SPECIFICATION*	Powierzchnia w km² *Area in km²*	Ludność *Population*				Kobiety na 100 mężczyzn *Females per 100 males*
		ogółem *total*	mężczyźni *males*	kobiety *females*	na 1 km² *per 1 km²*	
W O J E W Ó D Z T W O ..... ***V O I V O D S H I P***	**18310**	**2290070**	**1116576**	**1173494**	**125**	**105**
PODREGION GDAŃSKI ..... ***SUBREGION***	**4444**	**547320**	**271818**	**275502**	**123**	**101**
POWIATY: *POWIATS:*						
Gdański	**794**	**103167**	**50859**	**52308**	**130**	**103**
Gmina miejska: *Urban gmina:*						
Pruszcz Gdański	16	28621	13674	14947	1738	109
Gminy wiejskie: *Rural gminas:*						
Cedry Wielkie	124	6826	3397	3429	55	101
Kolbudy	83	15004	7371	7633	182	104
Pruszcz Gdański	144	23454	11639	11815	163	102
Przywidz	129	5697	2934	2763	44	94
Pszczółki	50	8731	4332	4399	174	102
Suchy Dąb	85	4142	2142	2000	49	93
Trąbki Wielkie	163	10692	5370	5322	66	99
Kartuski	**1121**	**123094**	**61680**	**61414**	**110**	**100**
Gminy miejsko-wiejskie: *Urban-rural gminas:*						
Kartuzy	206	32878	16172	16706	159	103
w tym miasto ..... *of which city*	7	15007	7157	7850	2207	110
Żukowo	164	31414	15677	15737	192	100
w tym miasto ..... *of which city*	5	6500	3201	3299	1374	103
Gminy wiejskie: *Rural gminas:*						
Chmielno	79	7238	3662	3576	92	98
Przodkowo	85	8165	4133	4032	96	98
Sierakowice	183	18399	9314	9085	101	98
Somonino	112	9978	5106	4872	89	95
Stężyca	161	9835	4988	4847	61	97
Sulęczyno	131	5187	2628	2559	39	97
Nowodworski	**672**	**36459**	**18154**	**18305**	**54**	**101**
Gmina miejska: *Urban gmina:*						
Krynica Morska	116	1349	649	700	12	108
Gmina miejsko-wiejska: *Urban-rural gmina:*						
Nowy Dwór Gdański	213	18252	8996	9256	86	103
w tym miasto ..... *of which city*	5	10171	4908	5263	2006	107
Gminy wiejskie: *Rural gminas:*						
Ostaszewo	61	3243	1684	1559	53	93
Stegna	170	9946	5003	4943	58	99
Sztutowo	112	3669	1822	1847	33	101

TABL. 1(58). **POWIERZCHNIA I LUDNOŚĆ (cd.)**
Stan w dniu 31 XII
AREA AND POPULATION (cont.)
As of 31 XII

WYSZCZEGÓLNIENIE *SPECIFICATION*	Powierzchnia w km² *Area in km²*	Ludność *Population*				Kobiety na 100 mężczyzn *Females per 100 males*
		ogółem *total*	mężczyźni *males*	kobiety *females*	na 1 km² *per 1 km²*	
PODREGION GDAŃSKI (dok.):						
SUBREGION (cont.):						
POWIATY (dok.):						
POWIATS (cont.):						
Pucki	**572**	**80738**	**40119**	**40619**	**141**	**101**
Gminy miejskie:						
Urban gminas:						
Hel	22	3737	1891	1846	172	98
Jastarnia	8	3905	1891	2014	501	107
Puck	5	11520	5586	5934	2405	106
Władysławowo	39	15382	7507	7875	392	105
Gminy wiejskie:						
Rural gminas:						
Kosakowo	50	11023	5520	5503	220	100
Krokowa	211	10596	5398	5198	50	96
Puck	237	24575	12326	12249	104	99
Wejherowski	**1285**	**203862**	**101006**	**102856**	**159**	**102**
Gminy miejskie:						
Urban gminas:						
Reda	34	22479	11047	11432	672	103
Rumia	30	47304	23106	24198	1572	105
Wejherowo	27	50375	24337	26038	1866	107
Gminy wiejskie:						
Rural gminas:						
Choczewo	183	5685	2942	2743	31	93
Gniewino	176	7268	3836	3432	41	89
Linia	120	6053	3067	2986	51	97
Luzino	111	14678	7417	7261	132	98
Łęczyce	233	11831	5959	5872	51	99
Szemud	177	15718	8012	7706	89	96
Wejherowo	194	22471	11283	11188	116	99
PODREGION SŁUPSKI	**8184**	**490129**	**241002**	**249127**	**60**	**103**
SUBREGION						
POWIATY:						
POWIATS:						
Bytowski	**2192**	**78331**	**39059**	**39272**	**36**	**101**
Gminy miejsko-wiejskie:						
Urban-rural gminas:						
Bytów	197	24914	12199	12715	127	104
w tym miasto *of which city*	8	17002	8183	8819	1950	108
Miastko	466	20146	9994	10152	43	102
w tym miasto *of which city*	6	11051	5370	5681	1946	106
Gminy wiejskie:						
Rural gminas:						
Borzytuchom	109	3002	1528	1474	28	96
Czarna Dąbrówka	298	5799	2953	2846	19	96
Kołczygłowy	170	4264	2130	2134	25	100
Lipnica	308	5097	2628	2469	17	94
Parchowo	131	3640	1808	1832	28	101
Studzienice	176	3556	1788	1768	20	99
Trzebielino	226	3745	1889	1856	17	98
Tuchomie	111	4168	2142	2026	38	95

TABL. 1(58). **POWIERZCHNIA I LUDNOŚĆ (cd.)**
Stan w dniu 31 XII
AREA AND POPULATION (cont.)
As of 31 XII

WYSZCZEGÓLNIENIE *SPECIFICATION*	Powierzchnia w km² *Area in km²*	Ludność *Population*				Kobiety na 100 mężczyzn *Females per 100 males*
		ogółem *total*	mężczyźni *males*	kobiety *females*	na 1 km² *per 1 km²*	
PODREGION SŁUPSKI (cd.):						
SUBREGION (cont.):						
POWIATY (cd.):						
POWIATS (cont.):						
Chojnicki	**1364**	**95994**	**47348**	**48646**	**70**	**103**
Gmina miejska:						
Urban gmina:						
Chojnice	21	40306	19421	20885	1916	108
Gminy miejsko-wiejskie:						
Urban-rural gminas:						
Brusy	400	14079	7054	7025	35	100
w tym miasto	5	4985	2462	2523	959	102
of which city						
Czersk	380	21491	10666	10825	57	101
w tym miasto	10	10045	4867	5178	1032	106
of which city						
Gminy wiejskie:						
Rural gminas:						
Chojnice	458	17845	9047	8798	39	97
Konarzyny	105	2273	1160	1113	22	96
Człuchowski	**1575**	**57402**	**28379**	**29023**	**36**	**102**
Gmina miejska:						
Urban gmina:						
Człuchów	13	14536	7000	7536	1137	108
Gminy miejsko-wiejskie:						
Urban-rural gminas:						
Czarne	235	9394	4628	4766	40	103
w tym miasto	46	6107	2942	3165	132	108
of which city						
Debrzno	224	9301	4585	4716	42	103
w tym miasto	7	5241	2561	2680	698	105
of which city						
Gminy wiejskie:						
Rural gminas:						
Człuchów	361	10686	5456	5230	30	96
Koczała	223	3488	1729	1759	16	102
Przechlewo	244	6307	3176	3131	26	99
Rzeczenica	275	3690	1805	1885	13	104
Lęborski	**706**	**66186**	**32622**	**33564**	**94**	**103**
Gminy miejskie:						
Urban gminas:						
Lębork	18	35588	17232	18356	1993	107
Łeba	15	3864	1859	2005	261	108
Gminy wiejskie:						
Rural gminas:						
Cewice	188	7352	3724	3628	39	97
Nowa Wieś Lęborska	270	13369	6793	6576	49	97
Wicko	215	6013	3014	2999	28	100
Słupski	**2304**	**97367**	**48868**	**48499**	**42**	**99**
Gmina miejska:						
Urban gmina:						
Ustka	10	16379	7887	8492	1607	108

TABL. 1(58). **POWIERZCHNIA I LUDNOŚĆ (cd.)**
Stan w dniu 31 XII
AREA AND POPULATION (cont.)
As of 31 XII

WYSZCZEGÓLNIENIE *SPECIFICATION*	Powierzchnia w km² *Area in km²*	Ludność *Population*				Kobiety na 100 mężczyzn *Females per 100 males*
		ogółem *total*	mężczyźni *males*	kobiety *females*	na 1 km² *per 1 km²*	
PODREGION SŁUPSKI (dok.):						
SUBREGION (cont.):						
POWIATY (dok.):						
POWIATS (cont.):						
Słupski (dok.) ***(cont.):***						
Gmina miejsko-wiejska:						
Urban-rural gmina:						
Kępice	293	9510	4883	4627	32	95
w tym miasto	6	3818	1903	1915	625	101
of which city						
Gminy wiejskie:						
Rural gminas:						
Damnica	168	6295	3211	3084	38	96
Dębnica Kaszubska	300	9810	4926	4884	33	99
Główczyce	322	9552	4847	4705	30	97
Kobylnica	244	10965	5545	5420	45	98
Potęgowo	228	7168	3620	3548	31	98
Słupsk	262	16065	8066	7999	61	99
Smołdzino	260	3547	1780	1767	14	99
Ustka	217	8076	4103	3973	37	97
MIASTO NA PRAWACH POWIATU:						
CITY WITH POWIAT STATUS:						
Słupsk	**43**	**94849**	**44726**	**50123**	**2198**	**112**
PODREGION STAROGARDZKI	**5268**	**505251**	**249818**	**255433**	**96**	**102**
SUBREGION						
POWIATY:						
POWIATS:						
Kościerski	**1166**	**71041**	**35550**	**35491**	**61**	**100**
Gmina miejska:						
Urban gmina:						
Kościerzyna	16	23779	11587	12192	1499	105
Gminy wiejskie:						
Rural gminas:						
Dziemiany	125	4243	2087	2156	34	103
Karsin	169	6205	3114	3091	37	99
Kościerzyna	311	15209	7708	7501	49	97
Liniewo	110	4634	2357	2277	42	97
Lipusz	109	3603	1863	1740	33	93
Nowa Karczma	113	6720	3375	3345	59	99
Stara Kiszewa	213	6648	3459	3189	31	92
Kwidzyński	**835**	**83783**	**41594**	**42189**	**100**	**101**
Gmina miejska:						
Urban gmina:						
Kwidzyn	22	38931	18890	20041	1807	106
Gmina miejsko-wiejska:						
Urban-rural gmina:						
Prabuty	197	13373	6699	6674	68	100
w tym miasto	7	8855	4339	4516	1215	104
of which city						

TABL. 1(58). **POWIERZCHNIA I LUDNOŚĆ (cd.)**
Stan w dniu 31 XII
AREA AND POPULATION (cont.)
As of 31 XII

WYSZCZEGÓLNIENIE *SPECIFICATION*	Powierzchnia w km² *Area in km²*	Ludność *Population*				Kobiety na 100 mężczyzn *Females per 100 males*
		ogółem *total*	mężczyźni *males*	kobiety *females*	na 1 km² *per 1 km²*	
PODREGION STAROGARDZKI (cd.):						
SUBREGION (cont.):						
POWIATY (cd.):						
POWIATS (cont.):						
Kwidzyński (dok.) ***(cont.):***						
Gminy wiejskie:						
Rural gminas:						
Gardeja	193	8482	4312	4170	44	97
Kwidzyn	207	11119	5657	5462	54	97
Ryjewo	104	5985	3116	2869	58	92
Sadlinki	112	5893	2920	2973	52	102
Malborski	**494**	**64697**	**31654**	**33043**	**131**	**104**
Gmina miejska:						
Urban gmina:						
Malbork	17	39252	18935	20317	2287	107
Gmina miejsko-wiejska:						
Urban-rural gmina:						
Nowy Staw	114	7926	3936	3990	69	101
w tym miasto *of which city*	5	4412	2135	2277	945	107
Gminy wiejskie:						
Rural gminas:						
Lichnowy	89	4801	2411	2390	54	99
Malbork	101	4620	2333	2287	46	98
Miłoradz	94	3365	1688	1677	36	99
Stare Pole	79	4733	2351	2382	60	101
Starogardzki	**1345**	**127097**	**62621**	**64476**	**94**	**103**
Gminy miejskie:						
Urban gminas:						
Czarna Woda	28	3303	1619	1684	119	104
Skórcz	4	3605	1776	1829	993	103
Starogard Gdański	25	48808	23508	25300	1931	108
Gmina miejsko-wiejska:						
Urban-rural gmina:						
Skarszewy	170	14658	7255	7403	86	102
w tym miasto *of which city*	10	7105	3435	3670	658	107
Gminy wiejskie:						
Rural gminas:						
Bobowo	52	3033	1549	1484	59	96
Kaliska	111	5283	2643	2640	48	100
Lubichowo	160	6221	3122	3099	39	99
Osieczna	123	2934	1485	1449	24	98
Osiek	156	2475	1269	1206	16	95
Skórcz	97	4659	2400	2259	48	94
Smętowo Graniczne	86	5354	2649	2705	62	102
Starogard Gdański	195	15338	7692	7646	78	99
Zblewo	138	11426	5654	5772	83	102

TABL. 1(58). **POWIERZCHNIA I LUDNOŚĆ (dok.)**
Stan w dniu 31 XII
AREA AND POPULATION (cont.)
As of 31 XII

WYSZCZEGÓLNIENIE *SPECIFICATION*	Powierzchnia w km² *Area in km²*	Ludność *Population*				Kobiety na 100 mężczyzn *Females per 100 males*
		ogółem *total*	mężczyźni *males*	kobiety *females*	na 1 km² *per 1 km²*	
PODREGION STAROGARDZKI (dok.):						
SUBREGION (cont.):						
POWIATY (dok.):						
POWIATS (cont.):						
Sztumski	**731**	**42658**	**21276**	**21382**	**58**	**100**
Gminy miejsko-wiejskie:						
Urban-rural gminas:						
Dzierzgoń	131	9590	4801	4789	73	100
w tym miasto	4	5640	2774	2866	1446	103
of which city						
Sztum	181	18735	9212	9523	103	103
w tym miasto	5	10377	4993	5384	2261	108
of which city						
Gminy wiejskie:						
Rural gminas:						
Mikołajki Pomorskie	92	3740	1898	1842	41	97
Stary Dzierzgoń	186	4164	2092	2072	22	99
Stary Targ	141	6429	3273	3156	45	96
Tczewski	**697**	**115975**	**57123**	**58852**	**166**	**103**
Gmina miejska:						
Urban gmina:						
Tczew	22	60769	29325	31444	2715	107
Gminy miejsko-wiejskie:						
Urban-rural gminas:						
Gniew	194	16006	7992	8014	82	100
w tym miasto	7	6915	3356	3559	1145	106
of which city						
Pelplin	141	16718	8369	8349	119	100
w tym miasto	4	8237	4153	4084	1864	98
of which city						
Gminy wiejskie:						
Rural gminas:						
Morzeszczyn	91	3778	1932	1846	41	96
Subkowy	78	5466	2784	2682	70	96
Tczew	171	13238	6721	6517	78	97
PODREGION TRÓJMIEJSKI	**414**	**747370**	**353938**	**393432**	**1804**	**111**
SUBREGION						
MIASTA NA PRAWACH POWIATU:						
CITIES WITH POWIAT STATUS:						
Gdańsk	**262**	**460427**	**218144**	**242283**	**1758**	**111**
Gdynia	**135**	**248726**	**118111**	**130615**	**1841**	**111**
Sopot	**17**	**38217**	**17683**	**20534**	**2212**	**116**

TABL. 2(59). **LUDNOŚĆ WEDŁUG WIEKU**
Stan w dniu 31 XII
POPULATION BY AGE
As of 31 XII

WYSZCZEGÓLNIENIE *SPECIFICATION*	W wieku *Aged*											
	0-2 lata	3-6	7-12	13-15	16-18	19-24	25-29	30-39	40-49	50-59	60-64	65 lat i więcej *and more*
W O J E W Ó D Z-T W O	**77486**	**109213**	**139099**	**73449**	**79577**	**192439**	**192225**	**368750**	**284135**	**325795**	**151566**	**296336**
V O I V O D S H I P												
PODREGION GDAŃSKI	**22293**	**30706**	**39775**	**20384**	**21395**	**49101**	**46482**	**90256**	**70343**	**72073**	**30116**	**54396**
SUBREGION												
POWIATY:												
POWIATS:												
Gdański	**4024**	**5888**	**7276**	**3602**	**3721**	**8698**	**9007**	**19037**	**13210**	**13385**	**5709**	**9610**
Gmina miejska:												
Urban gmina:												
Pruszcz Gdański	1118	1622	1809	818	772	2053	2554	5768	3439	3579	1697	3392
Gminy wiejskie:												
Rural gminas:												
Cedry Wielkie ...	235	343	489	278	304	633	630	1132	853	979	372	578
Kolbudy	575	924	1160	555	527	1192	1142	2865	2129	1869	839	1227
Pruszcz Gdański	1037	1435	1705	802	844	1937	2184	4568	2980	2947	1184	1831
Przywidz	204	318	447	206	254	535	454	871	737	758	362	551
Pszczółki	311	446	575	355	354	832	722	1476	1153	1245	529	733
Suchy Dąb	155	205	292	152	182	427	395	694	520	572	176	372
Trąbki Wielkie ...	389	595	799	436	484	1089	926	1663	1399	1436	550	926
Kartuski	**5622**	**7584**	**10225**	**5102**	**5365**	**11896**	**10026**	**18784**	**15877**	**15022**	**5879**	**11712**
Gminy miejsko-wiejskie:												
Urban-rural gminas:												
Kartuzy	1350	1792	2417	1183	1355	2943	2845	4950	4068	4366	1848	3761
w tym miasto *of which city*	538	689	912	469	490	1205	1378	2223	1693	2192	1067	2151
Żukowo	1284	1971	2682	1283	1306	2920	2269	5235	4490	3874	1454	2646
w tym miasto *of which city*	250	335	485	243	261	623	489	1013	865	937	357	642
Gminy wiejskie:												
Rural gminas:												
Chmielno	360	459	600	313	315	790	569	1014	887	851	378	702
Przodkowo	405	505	717	369	325	789	694	1258	1064	931	364	744
Sierakowice	1032	1247	1636	826	905	1897	1566	2720	2195	2087	762	1526
Somonino	455	602	873	457	482	1029	825	1464	1372	1154	393	872
Stężyca	497	683	898	448	448	964	834	1435	1181	1113	441	893
Sulęczyno	239	325	402	223	229	564	424	708	620	646	239	568
Nowodworski	**1189**	**1697**	**2230**	**1297**	**1414**	**3265**	**3046**	**5627**	**4591**	**5582**	**2368**	**4153**
Gmina miejska:												
Urban gmina:												
Krynica Morska	38	51	83	45	34	106	90	213	172	238	96	183
Gmina miejsko-wiejska:												
Urban-rural gmina:												
Nowy Dwór Gdański	569	851	1146	666	762	1663	1518	2879	2315	2735	1125	2023
w tym miasto *of which city*	287	420	609	354	441	880	784	1627	1320	1522	726	1201
Gminy wiejskie:												
Rural gminas:												
Ostaszewo	109	157	200	96	130	341	248	460	452	495	179	376
Stegna	346	448	592	351	365	847	858	1531	1209	1552	684	1163
Sztutowo	127	190	209	139	123	308	332	544	443	562	284	408

TABL. 2(59). **LUDNOŚĆ WEDŁUG WIEKU (cd.)**
Stan w dniu 31 XII
POPULATION BY AGE (cont.)
As of 31 XII

WYSZCZEGÓLNIENIE *SPECIFICATION*	W wieku *Aged*											
	0-2 lata	3-6	7-12	13-15	16-18	19-24	25-29	30-39	40-49	50-59	60-64	65 lat i więcej *and more*
PODREGION GDAŃSKI (dok.):												
SUBREGION (cont.):												
POWIATY (dok.):												
POWIATS (cont.):												
Pucki	**3047**	**4315**	**5764**	**2969**	**3112**	**7122**	**6774**	**12611**	**10831**	**11136**	**4681**	**8376**
Gminy miejskie:												
Urban gminas:												
Hel	111	180	216	115	118	249	322	655	515	569	266	421
Jastarnia	117	163	252	133	133	351	276	575	545	602	264	494
Puck	384	586	690	325	328	799	963	1770	1433	1648	825	1769
Władysławowo	544	765	961	511	563	1414	1298	2323	1984	2382	959	1678
Gminy wiejskie:												
Rural gminas:												
Kosakowo	415	605	822	381	441	927	897	1921	1687	1436	653	838
Krokowa	474	564	846	447	451	1054	926	1542	1360	1393	532	1007
Puck	1002	1452	1977	1057	1078	2328	2092	3825	3307	3106	1182	2169
Wejherowski	**8411**	**11222**	**14280**	**7414**	**7783**	**18120**	**17629**	**34197**	**25834**	**26948**	**11479**	**20545**
Gminy miejskie:												
Urban gminas:												
Reda	1002	1305	1404	706	723	1934	2309	4274	2670	3315	1245	1592
Rumia	1637	2022	2803	1469	1558	3773	4066	8115	6001	7018	3238	5604
Wejherowo	2047	2722	3092	1571	1638	3921	4399	8928	5945	6490	3108	6514
Gminy wiejskie:												
Rural gminas:												
Choczewo	203	294	381	211	238	553	498	821	712	867	294	613
Gniewino	309	432	538	347	343	710	598	1062	915	1080	363	571
Linia	264	359	524	307	281	673	500	866	775	667	268	569
Luzino	687	922	1346	695	720	1533	1194	2247	2027	1636	578	1093
Łęczyce	532	682	988	470	518	1150	1033	1896	1463	1455	668	976
Szemud	712	1055	1321	696	733	1604	1241	2320	2202	1820	727	1287
Wejherowo	1018	1429	1883	942	1031	2269	1791	3668	3124	2600	990	1726
PODREGION SŁUPSKI	**15858**	**23178**	**30456**	**16896**	**18666**	**43006**	**41295**	**75189**	**60944**	**73972**	**32338**	**58331**
SUBREGION												
POWIATY:												
POWIATS:												
Bytowski	**2739**	**3885**	**5327**	**3029**	**3152**	**7486**	**6812**	**11658**	**9967**	**11217**	**4750**	**8309**
Gminy miejsko-wiejskie:												
Urban-rural gminas:												
Bytów	891	1232	1781	913	920	2215	2163	3994	3117	3604	1570	2514
w tym miasto *of which city*	581	794	1071	554	562	1440	1495	2726	2028	2617	1222	1912
Miastko	599	991	1178	706	767	1874	1761	2854	2507	3132	1360	2417
w tym miasto *of which city*	288	475	539	335	352	931	956	1571	1317	1787	909	1591
Gminy wiejskie:												
Rural gminas:												
Borzytuchom	111	150	203	141	150	309	297	445	387	373	135	301
Czarna Dąbrówka	243	312	398	249	250	609	492	822	697	832	310	585
Kołczygłowy	153	212	319	162	197	438	375	639	514	589	252	414
Lipnica	183	241	350	227	212	530	406	685	695	702	288	578
Parchowo	153	183	289	164	168	388	308	489	491	450	187	370
Studzienice	140	184	236	129	126	342	313	543	489	451	210	393
Trzebielino	131	168	241	153	157	370	329	539	515	525	218	399
Tuchomie	135	212	332	185	205	411	368	648	555	559	220	338

TABL. 2(59). **LUDNOŚĆ WEDŁUG WIEKU (cd.)**
Stan w dniu 31 XII
POPULATION BY AGE (cont.)
As of 31 XII

WYSZCZEGÓLNIENIE *SPECIFICATION*	W wieku *Aged*											
	0-2 lata	3-6	7-12	13-15	16-18	19-24	25-29	30-39	40-49	50-59	60-64	65 lat i więcej *and more*
PODREGION SŁUPSKI (cd.):												
SUBREGION (cont.):												
POWIATY (cd.):												
POWIATS (cont.):												
Chojnicki	**3427**	**5036**	**6514**	**3561**	**3820**	**8640**	**7987**	**14532**	**12134**	**13343**	**5872**	**11128**
Gmina miejska:												
Urban gmina:												
Chojnice	1302	1879	2382	1293	1401	3310	3479	6347	4896	6093	2906	5018
Gminy miejsko-wiejskie:												
Urban-rural gminas:												
Brusy	622	894	1019	608	669	1358	1145	2042	1813	1654	729	1526
w tym miasto *of which city*	210	322	371	201	229	447	385	798	659	601	266	496
Czersk	743	1124	1528	814	843	2003	1742	3093	2766	3057	1221	2557
w tym miasto *of which city*	334	510	658	369	374	915	854	1467	1299	1451	591	1223
Gminy wiejskie:												
Rural gminas:												
Chojnice	663	994	1419	758	797	1748	1439	2730	2338	2283	890	1786
Konarzyny	97	145	166	88	110	221	182	320	321	256	126	241
Człuchowski	**1807**	**2657**	**3633**	**2027**	**2342**	**5177**	**4823**	**8722**	**6979**	**9051**	**3704**	**6480**
Gmina miejska:												
Urban gmina:												
Człuchów	399	585	791	435	556	1096	1224	2276	1665	2550	1126	1833
Gminy miejsko-wiejskie:												
Urban-rural gminas:												
Czarne	326	425	610	331	364	855	776	1428	1166	1462	616	1035
w tym miasto *of which city*	205	273	404	211	245	525	476	971	785	938	409	665
Debrzno	288	430	631	365	409	865	737	1347	1130	1387	620	1092
w tym miasto *of which city*	156	251	324	192	218	468	429	770	633	800	389	611
Gminy wiejskie:												
Rural gminas:												
Człuchów	366	552	762	461	512	1073	901	1655	1380	1464	519	1041
Koczała	91	160	221	94	98	308	314	501	396	647	242	416
Przechlewo	221	330	392	207	251	602	565	977	768	962	367	665
Rzeczenica	116	175	226	134	152	378	306	538	474	579	214	398
Lęborski	**2234**	**3240**	**4188**	**2380**	**2617**	**5897**	**5566**	**10065**	**8283**	**9917**	**4284**	**7515**
Gminy miejskie:												
Urban gminas:												
Lębork	1111	1589	2035	1145	1327	2912	2957	5511	4368	5558	2475	4600
Łeba	104	138	201	117	119	323	284	570	475	698	308	527
Gminy wiejskie:												
Rural gminas:												
Cewice	305	445	552	317	333	721	700	1104	941	956	372	606
Nowa Wieś Lęborska	497	731	965	533	604	1345	1126	1971	1740	1879	776	1202
Wicko	217	337	435	268	234	596	499	909	759	826	353	580
Słupski	**3148**	**4671**	**6144**	**3415**	**3805**	**8733**	**8345**	**15160**	**12113**	**15155**	**6235**	**10443**
Gmina miejska:												
Urban gmina:												
Ustka	434	632	798	428	478	1061	1254	2645	1851	2779	1513	2506

TABL. 2(59). **LUDNOŚĆ WEDŁUG WIEKU (cd.)**
Stan w dniu 31 XII
POPULATION BY AGE (cont.)
As of 31 XII

WYSZCZEGÓLNIENIE *SPECIFICATION*	W wieku *Aged*											
	0-2 lata	3-6	7-12	13-15	16-18	19-24	25-29	30-39	40-49	50-59	60-64	65 lat i więcej *and more*
PODREGION SŁUPSKI (dok.):												
SUBREGION (cont.):												
POWIATY (dok.):												
POWIATS (cont.):												
Słupski (dok.) *(cont.):*												
Gmina miejsko-wiejska:												
Urban-rural gmina:												
Kępice	265	432	569	321	463	929	814	1380	1161	1468	635	1073
w tym miasto *of which city*	104	150	212	108	145	346	333	583	432	634	282	489
Gminy wiejskie:												
Rural gminas:												
Damnica	227	330	414	242	294	662	531	865	822	983	315	610
Dębnica Kaszubska	327	483	691	394	413	866	842	1552	1262	1435	562	983
Główczyce	339	527	652	380	386	949	882	1438	1081	1456	525	937
Kobylnica	376	548	699	384	394	1004	975	1794	1400	1703	652	1036
Potęgowo	300	340	465	257	310	768	681	1046	858	1038	394	711
Słupsk	530	841	1121	582	619	1433	1377	2703	2147	2421	928	1363
Smołdzino	104	140	214	127	133	344	309	527	457	573	242	377
Ustka	246	398	521	300	315	717	680	1210	1074	1299	469	847
MIASTO NA PRAWACH POWIATU:												
CITY WITH POWIAT STATUS:												
Słupsk	**2503**	**3689**	**4650**	**2484**	**2930**	**7073**	**7762**	**15052**	**11468**	**15289**	**7493**	**14456**
PODREGION STAROGARDZKI	**17731**	**25770**	**33287**	**18085**	**19334**	**45577**	**42720**	**78605**	**63993**	**72140**	**31223**	**56786**
SUBREGION												
POWIATY:												
POWIATS:												
Kościerski	**2796**	**3917**	**5154**	**2777**	**2777**	**6585**	**5880**	**10668**	**9083**	**9481**	**4022**	**7901**
Gmina miejska:												
Urban gmina:												
Kościerzyna	879	1216	1509	801	803	2041	1965	3703	2965	3298	1564	3035
Gminy wiejskie:												
Rural gminas:												
Dziemiany	171	235	306	165	169	472	378	591	550	568	219	419
Karsin	230	330	477	292	263	558	467	851	788	850	324	775
Kościerzyna	638	898	1192	658	678	1457	1246	2359	2040	1931	761	1351
Liniewo	165	252	305	184	169	441	401	664	550	677	286	540
Lipusz	137	225	277	141	163	369	320	498	518	425	158	372
Nowa Karczma	303	390	606	281	297	614	529	993	845	824	350	688
Stara Kiszewa	273	371	482	255	235	633	574	1009	827	908	360	721
Kwidzyński	**2897**	**4230**	**5692**	**2975**	**3246**	**7368**	**7125**	**13809**	**10457**	**12087**	**5241**	**8656**
Gmina miejska:												
Urban gmina:												
Kwidzyn	1354	1910	2511	1221	1340	2988	3261	6860	4704	5747	2730	4305
Gmina miejsko-wiejska:												
Urban-rural gmina:												
Prabuty	434	653	951	489	499	1259	1096	2038	1744	1947	759	1504
w tym miasto *of which city*	265	420	567	295	311	789	711	1409	1149	1361	574	1004

TABL. 2(59). **LUDNOŚĆ WEDŁUG WIEKU (cd.)**
Stan w dniu 31 XII
POPULATION BY AGE (cont.)
As of 31 XII

WYSZCZEGÓLNIENIE *SPECIFICATION*	W wieku *Aged*											
	0-2 lata	3-6	7-12	13-15	16-18	19-24	25-29	30-39	40-49	50-59	60-64	65 lat i więcej *and more*
PODREGION STAROGARDZKI (cd.):												
SUBREGION (cont.):												
POWIATY (cd.):												
POWIATS (cont.):												
Kwidzyński (dok.)												
(cont.):												
Gminy wiejskie:												
Rural gminas:												
Gardeja	320	477	635	376	391	846	740	1284	979	1116	482	836
Kwidzyn	365	570	790	419	515	1110	985	1761	1513	1590	553	948
Ryjewo	225	282	393	235	211	536	509	940	762	901	385	606
Sadlinki	199	338	412	235	290	629	534	926	755	786	332	457
Malborski	**2001**	**2941**	**3857**	**2170**	**2430**	**5369**	**5286**	**10097**	**8153**	**10074**	**4261**	**8058**
Gmina miejska:												
Urban gmina:												
Malbork	1121	1660	2131	1213	1345	3020	3225	6208	4786	6253	2914	5376
Gmina miejsko-wiejska:												
Urban-rural gmina:												
Nowy Staw	285	379	497	258	328	715	651	1187	990	1218	461	957
w tym miasto *of which city*	149	194	268	144	172	361	362	641	548	707	282	584
Gminy wiejskie:												
Rural gminas:												
Lichnowy	172	244	367	197	242	492	372	726	630	680	229	450
Malbork	161	255	323	182	185	409	339	771	666	644	257	428
Miłoradz	98	168	223	122	139	328	271	486	456	523	179	372
Stare Pole	164	235	316	198	191	405	428	719	625	756	221	475
Starogardzki	**4655**	**6693**	**8391**	**4636**	**4928**	**11981**	**11036**	**19103**	**16260**	**17728**	**7526**	**14160**
Gminy miejskie:												
Urban gminas:												
Czarna Woda	104	140	196	114	129	280	267	444	437	540	198	454
Skórcz	125	203	257	135	126	344	299	560	459	550	195	352
Starogard Gdański	1668	2480	2920	1523	1590	4061	4304	7625	5865	6957	3427	6388
Gmina miejsko-wiejska:												
Urban-rural gmina:												
Skarszewy	596	840	1033	568	666	1504	1342	2136	1885	1948	734	1406
w tym miasto *of which city*	248	377	468	273	295	728	664	1050	923	1029	361	689
Gminy wiejskie:												
Rural gminas:												
Bobowo	111	178	246	121	131	287	246	483	402	394	152	282
Kaliska	205	265	332	230	221	533	411	763	754	722	268	579
Lubichowo	249	315	466	248	259	595	501	884	813	872	367	652
Osieczna	71	153	231	122	124	299	275	382	389	397	146	345
Osiek	72	109	128	89	79	216	192	345	335	374	175	361
Skórcz	199	244	337	175	183	488	406	690	590	623	241	483
Smętowo Graniczne	200	282	363	192	206	523	467	761	673	777	321	589
Starogard Gdański	579	858	1068	671	736	1624	1252	2433	2160	2031	727	1199
Zblewo	476	626	814	448	478	1227	1074	1597	1498	1543	575	1070

TABL. 2(59). **LUDNOŚĆ WEDŁUG WIEKU (dok.)**
Stan w dniu 31 XII
POPULATION BY AGE (cont.)
As of 31 XII

WYSZCZEGÓLNIENIE *SPECIFICATION*	W wieku *Aged*											
	0-2 lata	3-6	7-12	13-15	16-18	19-24	25-29	30-39	40-49	50-59	60-64	65 lat i więcej *and more*
PODREGION STAROGARDZKI (dok.):												
SUBREGION (cont.):												
POWIATY (dok.):												
POWIATS (cont.):												
Sztumski	**1396**	**2057**	**2819**	**1559**	**1715**	**3934**	**3771**	**6553**	**5393**	**6441**	**2706**	**4314**
Gminy miejsko-wiejskie:												
Urban-rural gminas:												
Dzierzgoń	305	444	674	368	386	918	867	1423	1228	1427	572	978
w tym miasto *of which city*	156	241	388	201	225	530	527	835	716	869	359	593
Sztum	579	898	1156	629	697	1610	1641	3023	2317	2942	1327	1916
w tym miasto *of which city*	295	444	542	272	361	861	885	1654	1281	1681	856	1245
Gminy wiejskie:												
Rural gminas:												
Mikołajki Pomorskie	130	209	264	143	170	365	327	539	508	522	210	353
Stary Dzierzgoń	144	212	296	165	170	397	383	553	493	667	233	451
Stary Targ	238	294	429	254	292	644	553	1015	847	883	364	616
Tczewski	**3986**	**5932**	**7374**	**3968**	**4238**	**10340**	**9622**	**18375**	**14647**	**16329**	**7467**	**13697**
Gmina miejska:												
Urban gmina:												
Tczew	1998	2997	3605	1852	1987	4926	4926	10000	7416	8610	4433	8019
Gminy miejsko-wiejskie:												
Urban-rural gminas:												
Gniew	540	825	1052	550	596	1515	1375	2347	1975	2346	980	1905
w tym miasto *of which city*	223	338	411	183	211	570	579	1070	795	1053	506	976
Pelplin	602	844	1053	646	677	1645	1401	2555	2145	2363	1009	1778
w tym miasto *of which city*	257	366	449	303	313	775	660	1246	1043	1192	608	1025
Gminy wiejskie:												
Rural gminas:												
Morzeszczyn	148	201	305	159	153	366	325	554	493	542	197	335
Subkowy	206	308	400	230	256	599	445	762	814	696	242	508
Tczew	492	757	959	531	569	1289	1150	2157	1804	1772	606	1152
PODREGION TRÓJMIEJSKI	**21604**	**29559**	**35581**	**18084**	**20182**	**54755**	**61728**	**124700**	**88855**	**107610**	**57889**	**126823**
SUBREGION												
MIASTA NA PRAWACH POWIATU:												
CITIES WITH POWIAT STATUS:												
Gdańsk	**13817**	**18714**	**21830**	**11139**	**12362**	**34847**	**38985**	**77936**	**54267**	**65357**	**35336**	**75837**
Gdynia	**6968**	**9728**	**12356**	**6229**	**6921**	**17140**	**19648**	**41164**	**30217**	**36476**	**19244**	**42635**
Sopot	**819**	**1117**	**1395**	**716**	**899**	**2768**	**3095**	**5600**	**4371**	**5777**	**3309**	**8351**

TABL. 3(60). **LUDNOŚĆ W WIEKU PRODUKCYJNYM I NIEPRODUKCYJNYM**
Stan w dniu 31 XII
POPULATION AT WORKING AND NON-WORKING AGE
As of 31 XII

WYSZCZEGÓLNIENIE *SPECIFICATION*	Ogółem *Grand total*	W wieku *At age*						Ludność w wieku nieprodukcyjnym na 100 osób w wieku produkcyjnym *Population at non-working age per 100 persons at working age*
		przedprodukcyjnym *pre-working*		produkcyjnym *working*		poprodukcyjnym *post-working*		
		razem *total*	w tym kobiety *of which females*	razem *total*	w tym kobiety *of which females*	razem *total*	w tym kobiety *of which females*	
W O J E W Ó D Z T W O ..... ***V O I V O D S H I P***	**2290070**	**451206**	**219348**	**1462174**	**694541**	**376690**	**259605**	**56,6**
PODREGION GDAŃSKI ..... ***SUBREGION***	**547320**	**127256**	**61855**	**350178**	**166126**	**69886**	**47521**	**56,3**
POWIATY: *POWIATS:*								
Gdański	**103167**	**23197**	**11304**	**67411**	**32418**	**12559**	**8586**	**53,0**
Gmina miejska: *Urban gmina:*								
Pruszcz Gdański	28621	5885	2879	18394	9111	4342	2957	55,6
Gminy wiejskie: *Rural gminas:*								
Cedry Wielkie	6826	1535	755	4539	2128	752	546	50,4
Kolbudy	15004	3540	1734	9791	4791	1673	1108	53,2
Pruszcz Gdański	23454	5504	2672	15543	7497	2407	1646	50,9
Przywidz	5697	1353	671	3627	1626	717	466	57,1
Pszczółki	8731	1913	923	5818	2765	1000	711	50,1
Suchy Dąb	4142	922	434	2765	1253	455	313	49,8
Trąbki Wielkie	10692	2545	1236	6934	3247	1213	839	54,2
Kartuski	**123094**	**32112**	**15614**	**76311**	**36054**	**14671**	**9746**	**61,3**
Gminy miejsko-wiejskie: *Urban-rural gminas:*								
Kartuzy	32878	7678	3759	20451	9718	4749	3229	60,8
w tym miasto ..... *of which city*	15007	2934	1453	9315	4483	2758	1914	61,1
Żukowo	31414	8076	3914	19967	9581	3371	2242	57,3
w tym miasto ..... *of which city*	6500	1484	701	4194	2047	822	551	55,0
Gminy wiejskie: *Rural gminas:*								
Chmielno	7238	1934	948	4434	2065	870	563	63,2
Przodkowo	8165	2211	1088	5025	2327	929	617	62,5
Sierakowice	18399	5352	2582	11149	5263	1898	1240	65,0
Somonino	9978	2683	1294	6243	2874	1052	704	59,8
Stężyca	9835	2833	1376	5889	2748	1113	723	67,0
Sulęczyno	5187	1345	653	3153	1478	689	428	64,5
Nowodworski	**36459**	**7349**	**3576**	**23752**	**10932**	**5358**	**3797**	**53,5**
Gmina miejska: *Urban gmina:*								
Krynica Morska	1349	239	115	881	431	229	154	53,1
Gmina miejsko-wiejska: *Urban-rural gmina:*								
Nowy Dwór Gdański	18252	3734	1833	11915	5541	2603	1882	53,2
w tym miasto ..... *of which city*	10171	1964	944	6615	3149	1592	1170	53,8

TABL. 3(60). **LUDNOŚĆ W WIEKU PRODUKCYJNYM I NIEPRODUKCYJNYM (cd.)**
Stan w dniu 31 XII
POPULATION AT WORKING AND NON-WORKING AGE (cont.)
As of 31 XII

WYSZCZEGÓLNIENIE *SPECIFICATION*	Ogółem *Grand total*	W wieku *At age*						Ludność w wieku nieprodukcyjnym na 100 osób w wieku produkcyjnym *Population at non-working age per 100 persons at working age*
		przedprodukcyjnym *pre-working*		produkcyjnym *working*		poprodukcyjnym *post-working*		
		razem *total*	w tym kobiety *of which females*	razem *total*	w tym kobiety *of which females*	razem *total*	w tym kobiety *of which females*	
PODREGION GDAŃSKI (dok.):								
SUBREGION (cont.):								
POWIATY (dok.):								
POWIATS (cont.):								
Nowodworski (dok.) ***(cont.):***								
Gminy wiejskie:								
Rural gminas:								
Ostaszewo	3243	655	310	2130	935	458	314	52,3
Stegna	9946	1982	945	6459	2941	1505	1057	54,0
Sztutowo	3669	739	373	2367	1084	563	390	55,0
Pucki	**80738**	**18200**	**8870**	**51751**	**24409**	**10787**	**7340**	**56,0**
Gminy miejskie:								
Urban gminas:								
Hel	3737	702	339	2462	1105	573	402	51,8
Jastarnia	3905	756	353	2508	1200	641	461	55,7
Puck	11520	2215	1064	7075	3338	2230	1532	62,8
Władysławowo	15382	3157	1575	10044	4807	2181	1493	53,1
Gminy wiejskie:								
Rural gminas:								
Kosakowo	11023	2537	1215	7322	3504	1164	784	50,5
Krokowa	10596	2621	1244	6713	3112	1262	842	57,8
Puck	24575	6212	3080	15627	7343	2736	1826	57,3
Wejherowski	**203862**	**46398**	**22491**	**130953**	**62313**	**26511**	**18052**	**55,7**
Gminy miejskie:								
Urban gminas:								
Reda	22479	4879	2379	15401	7535	2199	1518	46,0
Rumia	47304	8959	4308	31050	14880	7295	5010	52,3
Wejherowo	50375	10481	5130	31666	15255	8228	5653	59,1
Gminy wiejskie:								
Rural gminas:								
Choczewo	5685	1248	585	3676	1638	761	520	54,7
Gniewino	7268	1846	862	4682	2078	740	492	55,2
Linia	6053	1626	815	3712	1717	715	454	63,1
Luzino	14678	4134	1967	9142	4342	1402	952	60,6
Łęczyce	11831	3033	1506	7499	3459	1299	907	57,8
Szemud	15718	4245	2059	9838	4593	1635	1054	59,8
Wejherowo	22471	5947	2880	14287	6816	2237	1492	57,3
PODREGION SŁUPSKI	**490129**	**98652**	**47988**	**316220**	**148584**	**75257**	**52555**	**55,0**
SUBREGION								
POWIATY: *POWIATS:*								
Bytowski	**78331**	**17076**	**8293**	**50525**	**23600**	**10730**	**7379**	**55,0**
Gminy miejsko-wiejskie:								
Urban-rural gminas:								
Bytów	24914	5437	2620	16115	7768	3362	2327	54,6
w tym miasto *of which city*	17002	3381	1663	11032	5337	2589	1819	54,1

TABL. 3(60). **LUDNOŚĆ W WIEKU PRODUKCYJNYM I NIEPRODUKCYJNYM (cd.)**
Stan w dniu 31 XII
POPULATION AT WORKING AND NON-WORKING AGE (cont.)
As of 31 XII

WYSZCZEGÓLNIENIE *SPECIFICATION*	Ogółem *Grand total*	W wieku *At age*						Ludność w wieku nieprodukcyjnym na 100 osób w wieku produkcyjnym *Population at non-working age per 100 persons at working age*
		przedprodukcyjnym *pre-working*		produkcyjnym *working*		poprodukcyjnym *post-working*		
		razem *total*	w tym kobiety *of which females*	razem *total*	w tym kobiety *of which females*	razem *total*	w tym kobiety *of which females*	
PODREGION SŁUPSKI (cd.):								
SUBREGION (cont.):								
POWIATY (cd.):								
POWIATS (cont.):								
Bytowski (dok.) ***(cont.):***								
Gminy miejsko-wiejskie (dok.):								
Urban-rural gminas (cont.):								
Miastko	20146	3978	1925	13036	6019	3132	2208	54,5
w tym miasto *of which city*	11051	1872	909	7081	3283	2098	1489	56,1
Gminy wiejskie:								
Rural gminas:								
Borzytuchom	3002	702	340	1929	897	371	237	55,6
Czarna Dąbrówka	5799	1377	696	3682	1650	740	500	57,5
Kołczygłowy	4264	971	487	2770	1277	523	370	53,9
Lipnica	5097	1139	533	3244	1467	714	469	57,1
Parchowo	3640	901	430	2288	1097	451	305	59,1
Studzienice	3556	769	400	2303	1059	484	309	54,4
Trzebielino	3745	792	390	2437	1110	516	356	53,7
Tuchomie	4168	1010	472	2721	1256	437	298	53,2
Chojnicki	**95994**	**21074**	**10259**	**60692**	**28510**	**14228**	**9877**	**58,2**
Gmina miejska:								
Urban gmina:								
Chojnice	40306	7820	3821	25896	12403	6590	4661	55,6
Gminy miejsko-wiejskie:								
Urban-rural gminas:								
Brusy	14079	3572	1775	8608	3961	1899	1289	63,6
w tym miasto *of which city*	4985	1258	612	3104	1468	623	443	60,6
Czersk	21491	4742	2328	13558	6295	3191	2202	58,5
w tym miasto *of which city*	10045	2108	1051	6397	3048	1540	1079	57,0
Gminy wiejskie:								
Rural gminas:								
Chojnice	17845	4366	2061	11237	5220	2242	1517	58,8
Konarzyny	2273	574	274	1393	631	306	208	63,2
Człuchowski	**57402**	**11693**	**5775**	**37315**	**17374**	**8394**	**5874**	**53,8**
Gmina miejska:								
Urban gmina:								
Człuchów	14536	2589	1280	9499	4505	2448	1751	53,0
Gminy miejsko-wiejskie:								
Urban-rural gminas:								
Czarne	9394	1936	925	6081	2862	1377	979	54,5
w tym miasto *of which city*	6107	1250	600	3957	1904	900	661	54,3

TABL. 3(60). **LUDNOŚĆ W WIEKU PRODUKCYJNYM I NIEPRODUKCYJNYM (cd.)**
Stan w dniu 31 XII
POPULATION AT WORKING AND NON-WORKING AGE (cont.)
As of 31 XII

WYSZCZEGÓLNIENIE *SPECIFICATION*	Ogółem *Grand total*	W wieku *At age*						Ludność w wieku nieprodukcyjnym na 100 osób w wieku produkcyjnym *Population at non-working age per 100 persons at working age*
		przedprodukcyjnym *pre-working*		produkcyjnym *working*		poprodukcyjnym *post-working*		
		razem *total*	w tym kobiety *of which females*	razem *total*	w tym kobiety *of which females*	razem *total*	w tym kobiety *of which females*	
PODREGION SŁUPSKI (dok.):								
SUBREGION (cont.):								
POWIATY (dok.):								
POWIATS (cont.):								
Człuchowski (dok.) ***(cont.):***								
Gminy miejsko-wiejskie (dok.):								
Urban-rural gminas (cont.):								
Debrzno	9301	1976	959	5911	2764	1414	993	57,4
w tym miasto	5241	1064	492	3359	1613	818	575	56,0
of which city								
Gminy wiejskie:								
Rural gminas:								
Człuchów	10686	2481	1226	6912	3149	1293	855	54,6
Koczała	3488	642	325	2319	1068	527	366	50,4
Przechlewo	6307	1313	657	4160	1894	834	580	51,6
Rzeczenica	3690	756	403	2433	1132	501	350	51,7
Lęborski	**66186**	**13705**	**6622**	**42727**	**20111**	**9754**	**6831**	**54,9**
Gminy miejskie:								
Urban gminas:								
Lębork	35588	6731	3220	22918	10948	5939	4188	55,3
Łeba	3864	632	306	2550	1214	682	485	51,5
Gminy wiejskie:								
Rural gminas:								
Cewice	7352	1836	902	4730	2190	786	536	55,4
Nowa Wieś Lęborska	13369	3113	1500	8665	3986	1591	1090	54,3
Wicko	6013	1393	694	3864	1773	756	532	55,6
Słupski	**97367**	**19851**	**9639**	**63965**	**29389**	**13551**	**9471**	**52,2**
Gmina miejska:								
Urban gmina:								
Ustka	16379	2603	1258	10498	4939	3278	2295	56,0
Gmina miejsko-wiejska:								
Urban-rural gmina:								
Kępice	9510	1879	903	6243	2752	1388	972	52,3
w tym miasto	3818	674	322	2510	1151	634	442	52,1
of which city								
Gminy wiejskie:								
Rural gminas:								
Damnica	6295	1417	673	4119	1885	759	526	52,8
Dębnica Kaszubska	9810	2176	1090	6346	2895	1288	899	54,6
Główczyce	9552	2151	1033	6206	2810	1195	862	53,9
Kobylnica	10965	2252	1107	7356	3363	1357	950	49,1
Potęgowo	7168	1562	759	4695	2151	911	638	52,7
Słupsk	16065	3470	1687	10783	5054	1812	1258	49,0
Smołdzino	3547	668	331	2380	1077	499	359	49,0
Ustka	8076	1673	798	5339	2463	1064	712	51,3
MIASTO NA PRAWACH POWIATU:								
CITY WITH POWIAT STATUS:								
Słupsk	**94849**	**15253**	**7400**	**60996**	**29600**	**18600**	**13123**	**55,5**

TABL. 3(60). **LUDNOŚĆ W WIEKU PRODUKCYJNYM I NIEPRODUKCYJNYM (cd.)**
Stan w dniu 31 XII
POPULATION AT WORKING AND NON-WORKING AGE (cont.)
As of 31 XII

WYSZCZEGÓLNIENIE *SPECIFICATION*	Ogółem *Grand total*	W wieku *At age*						Ludność w wieku nieprodukcyjnym na 100 osób w wieku produkcyjnym *Population at non-working age per 100 persons at working age*
		przedprodukcyjnym *pre-working*		produkcyjnym *working*		poprodukcyjnym *post-working*		
		razem *total*	w tym kobiety *of which females*	razem *total*	w tym kobiety *of which females*	razem *total*	w tym kobiety *of which females*	
PODREGION STAROGARDZKI	**505251**	**107469**	**52262**	**324816**	**152196**	**72966**	**50975**	**55,5**
SUBREGION								
POWIATY: *POWIATS:*								
Kościerski	**71041**	**16459**	**8012**	**44622**	**20761**	**9960**	**6718**	**59,2**
Gmina miejska:								
Urban gmina:								
Kościerzyna	23779	4946	2368	14946	7151	3887	2673	59,1
Gminy wiejskie:								
Rural gminas:								
Dziemiany	4243	979	518	2742	1274	522	364	54,7
Karsin	6205	1499	764	3775	1709	931	618	64,4
Kościerzyna	15209	3822	1844	9654	4493	1733	1164	57,5
Liniewo	4634	1016	494	2943	1332	675	451	57,5
Lipusz	3603	885	401	2272	1052	446	287	58,6
Nowa Karczma	6720	1781	917	4074	1871	865	557	64,9
Stara Kiszewa	6648	1531	706	4216	1879	901	604	57,7
Kwidzyński	**83783**	**17922**	**8697**	**54513**	**25424**	**11348**	**8068**	**53,7**
Gmina miejska:								
Urban gmina:								
Kwidzyn	38931	7883	3803	25269	12059	5779	4179	54,1
Gmina miejsko-wiejska:								
Urban-rural gmina:								
Prabuty	13373	2870	1337	8616	4015	1887	1322	55,2
w tym miasto *of which city*	8855	1759	831	5792	2758	1304	927	52,9
Gminy wiejskie:								
Rural gminas:								
Gardeja	8482	2062	1022	5356	2416	1064	732	58,4
Kwidzyn	11119	2477	1209	7420	3394	1222	859	49,9
Ryjewo	5985	1259	613	3939	1731	787	525	51,9
Sadlinki	5893	1371	713	3913	1809	609	451	50,6
Malborski	**64697**	**12559**	**6107**	**41886**	**19662**	**10252**	**7274**	**54,5**
Gmina miejska:								
Urban gmina:								
Malbork	39252	7016	3383	25315	12026	6921	4908	55,1
Gmina miejsko-wiejska:								
Urban-rural gmina:								
Nowy Staw	7926	1628	788	5119	2358	1179	844	54,8
w tym miasto *of which city*	4412	864	424	2823	1324	725	529	56,3

TABL. 3(60). **LUDNOŚĆ W WIEKU PRODUKCYJNYM I NIEPRODUKCYJNYM (cd.)**
Stan w dniu 31 XII
POPULATION AT WORKING AND NON-WORKING AGE (cont.)
As of 31 XII

WYSZCZEGÓLNIENIE *SPECIFICATION*	Ogółem *Grand total*	W wieku *At age*						Ludność w wieku nieprodukcyjnym na 100 osób w wieku produkcyjnym *Population at non-working age per 100 persons at working age*
		przedprodukcyjnym *pre-working*		produkcyjnym *working*		poprodukcyjnym *post-working*		
		razem *total*	w tym kobiety *of which females*	razem *total*	w tym kobiety *of which females*	razem *total*	w tym kobiety *of which females*	
PODREGION STAROGARDZKI (cd.):								
SUBREGION (cont.):								
POWIATY (cd.):								
POWIATS (cont.):								
Malborski (dok.) ***(cont.):***								
Gminy wiejskie:								
Rural gminas:								
Lichnowy	4801	1140	567	3092	1424	569	399	55,3
Malbork	4620	1034	518	3039	1378	547	391	52,0
Miłoradz	3365	700	348	2210	1016	455	313	52,3
Stare Pole	4733	1041	503	3111	1460	581	419	52,1
Starogardzki	**127097**	**27558**	**13504**	**81439**	**38326**	**18100**	**12646**	**56,1**
Gminy miejskie:								
Urban gminas:								
Czarna Woda	3303	642	333	2108	970	553	381	56,7
Skórcz	3605	805	399	2338	1107	462	323	54,2
Starogard Gdański	48808	9621	4677	30897	14695	8290	5928	58,0
Gmina miejsko-wiejska:								
Urban-rural gmina:								
Skarszewy	14658	3443	1700	9436	4469	1779	1234	55,3
w tym miasto	7105	1545	768	4687	2283	873	619	51,6
of which city								
Gminy wiejskie:								
Rural gminas:								
Bobowo	3033	747	357	1928	891	358	236	57,3
Kaliska	5283	1169	566	3393	1593	721	481	55,7
Lubichowo	6221	1449	656	3929	1851	843	592	58,3
Osieczna	2934	669	314	1847	849	418	286	58,9
Osiek	2475	445	209	1585	709	445	288	56,2
Skórcz	4659	1074	507	2983	1351	602	401	56,2
Smętowo Graniczne	5354	1171	581	3440	1597	743	527	55,6
Starogard Gdański	15338	3669	1882	10138	4725	1531	1039	51,3
Zblewo	11426	2654	1323	7417	3519	1355	930	54,1

TABL. 3(60). **LUDNOŚĆ W WIEKU PRODUKCYJNYM I NIEPRODUKCYJNYM (dok.)**
Stan w dniu 31 XII
POPULATION AT WORKING AND NON-WORKING AGE (cont.)
As of 31 XII

WYSZCZEGÓLNIENIE *SPECIFICATION*	Ogółem *Grand total*	W wieku *At age*						Ludność w wieku nieprodukcyjnym na 100 osób w wieku produkcyjnym *Population at non-working age per 100 persons at working age*
		przedprodukcyjnym *pre-working*		produkcyjnym *working*		poprodukcyjnym *post-working*		
		razem *total*	w tym kobiety *of which females*	razem *total*	w tym kobiety *of which females*	razem *total*	w tym kobiety *of which females*	
PODREGION STAROGARDZKI (dok.):								
SUBREGION (cont.):								
POWIATY (dok.):								
POWIATS (cont.):								
Sztumski	**42658**	**8924**	**4308**	**28057**	**13029**	**5677**	**4045**	**52,0**
Gminy miejsko-wiejskie:								
Urban-rural gminas:								
Dzierzgoń	9590	2045	956	6256	2906	1289	927	53,3
w tym miasto *of which city*	5640	1133	522	3717	1775	790	569	51,7
Sztum	18735	3710	1823	12436	5854	2589	1846	50,7
w tym miasto *of which city*	10377	1783	892	6899	3261	1695	1231	50,4
Gminy wiejskie:								
Rural gminas:								
Mikołajki Pomorskie	3740	848	417	2443	1112	449	313	53,1
Stary Dzierzgoń	4164	918	452	2685	1232	561	388	55,1
Stary Targ	6429	1403	660	4237	1925	789	571	51,7
Tczewski	**115975**	**24047**	**11634**	**74299**	**34994**	**17629**	**12224**	**56,1**
Gmina miejska:								
Urban gmina:								
Tczew	60769	11718	5699	38609	18436	10442	7309	57,4
Gminy miejsko-wiejskie:								
Urban-rural gminas:								
Gniew	16006	3361	1629	10236	4718	2409	1667	56,4
w tym miasto *of which city*	6915	1295	632	4377	2058	1243	869	58,0
Pelplin	16718	3620	1769	10804	5001	2294	1579	54,7
w tym miasto *of which city*	8237	1596	746	5289	2410	1352	928	55,7
Gminy wiejskie:								
Rural gminas:								
Morzeszczyn	3778	913	449	2446	1111	419	286	54,5
Subkowy	5466	1323	633	3524	1633	619	416	55,1
Tczew	13238	3112	1455	8680	4095	1446	967	52,5
PODREGION TRÓJMIEJSKI	**747370**	**117829**	**57243**	**470960**	**227635**	**158581**	**108554**	**58,7**
SUBREGION								
MIASTA NA PRAWACH POWIATU:								
CITIES WITH POWIAT STATUS:								
Gdańsk	**460427**	**73435**	**35704**	**291824**	**141187**	**95168**	**65392**	**57,8**
Gdynia	**248726**	**39764**	**19286**	**155787**	**75238**	**53175**	**36091**	**59,7**
Sopot	**38217**	**4630**	**2253**	**23349**	**11210**	**10238**	**7071**	**63,7**

TABL. 4(61). **RUCH NATURALNY LUDNOŚCI**
VITAL STATISTICS

WYSZCZEGÓLNIENIE *SPECIFICATION*	Małżeństwa *Marriages*	Urodzenia żywe *Live births*	Zgony *Deaths* ogółem *total*	Zgony *Deaths* w tym niemowląt *of which infants*	Przyrost naturalny *Natural increase*	Małżeństwa *Marriages*	Urodzenia żywe *Live births*	Zgony *Deaths* ogółem *total*	Zgony *Deaths* w tym niemowląt [a] *of which infants* [a]	Przyrost naturalny *Natural increase*
	w liczbach bezwzględnych *in absolute numbers*					na 1000 ludności *per 1000 population*				
W O J E W Ó D Z-T W O	**12072**	**25052**	**20473**	**109**	**4579**	**5,3**	**11,0**	**9,0**	**4,4**	**2,0**
V O I V O D S H I P										
PODREGION GDAŃSKI	**3035**	**7153**	**3936**	**28**	**3217**	**5,6**	**13,1**	**7,2**	**3,9**	**5,9**
SUBREGION										
POWIATY:										
POWIATS:										
Gdański	**534**	**1289**	**683**	**3**	**606**	**5,2**	**12,6**	**6,7**	**2,3**	**5,9**
Gmina miejska:										
Urban gmina:										
Pruszcz Gdański	163	351	207	2	144	5,8	12,4	7,3	5,7	5,1
Gminy wiejskie:										
Rural gminas:										
Cedry Wielkie	36	75	44	-	31	5,3	11,0	6,5	x	4,5
Kolbudy	54	175	79	-	96	3,6	11,8	5,3	x	6,5
Pruszcz Gdański	112	340	148	1	192	4,9	14,8	6,5	2,9	8,4
Przywidz	39	72	30	-	42	6,9	12,6	5,3	x	7,4
Pszczółki	49	101	87	-	14	5,7	11,6	10,0	x	1,6
Suchy Dąb	25	53	25	-	28	6,0	12,8	6,0	x	6,7
Trąbki Wielkie	56	122	63	-	59	5,3	11,4	5,9	x	5,5
Kartuski	**713**	**1795**	**864**	**9**	**931**	**5,8**	**14,7**	**7,1**	**5,0**	**7,6**
Gminy miejsko-wiejskie:										
Urban-rural gminas:										
Kartuzy	183	430	292	2	138	5,6	13,1	8,9	4,7	4,2
w tym miasto *of which city*	80	160	152	-	8	5,3	10,6	10,1	x	0,5
Żukowo	155	408	163	1	245	5,0	13,2	5,3	2,5	7,9
w tym miasto *of which city*	33	101	33	-	68	5,1	15,6	5,1	x	10,5
Gminy wiejskie:										
Rural gminas:										
Chmielno	45	104	58	-	46	6,3	14,5	8,1	x	6,4
Przodkowo	53	109	53	1	56	6,5	13,4	6,5	9,2	6,9
Sierakowice	122	347	114	3	233	6,7	19,0	6,2	8,6	12,7
Somonino	60	157	89	2	68	6,0	15,8	9,0	12,7	6,8
Stężyca	57	157	58	-	99	5,9	16,1	6,0	x	10,2
Sulęczyno	38	83	37	-	46	7,4	16,1	7,2	x	8,9
Nowodworski	**175**	**396**	**339**	**2**	**57**	**4,8**	**10,9**	**9,3**	**5,1**	**1,6**
Gmina miejska:										
Urban gmina:										
Krynica Morska	11	12	8	-	4	8,1	8,8	5,9	x	2,9
Gmina miejsko-wiejska:										
Urban-rural gmina:										
Nowy Dwór Gdański	77	205	158	2	47	4,2	11,2	8,7	9,8	2,6
w tym miasto *of which city*	43	112	85	-	27	4,2	11,0	8,4	x	2,7
Gminy wiejskie:										
Rural gminas:										
Ostaszewo	19	36	39	-	-3	5,8	11,0	12,0	x	-0,9
Stegna	48	110	103	-	7	4,8	11,1	10,4	x	0,7
Sztutowo	20	33	31	-	2	5,5	9,0	8,5	x	0,5

a Na 1000 urodzeń żywych.
a Per 1000 live births.

TABL. 4(61). **RUCH NATURALNY LUDNOŚCI (cd.)**
VITAL STATISTICS (cont.)

WYSZCZEGÓLNIENIE *SPECIFICATION*	Małżeństwa *Marriages*	Urodzenia żywe *Live births*	Zgony *Deaths* ogółem *total*	Zgony *Deaths* w tym niemowląt *of which infants*	Przyrost naturalny *Natural increase*	Małżeństwa *Marriages*	Urodzenia żywe *Live births*	Zgony *Deaths* ogółem *total*	Zgony *Deaths* w tym niemowląt [a] *of which infants* [a]	Przyrost naturalny *Natural increase*
	w liczbach bezwzględnych *in absolute numbers*					na 1000 ludności *per 1000 population*				
PODREGION GDAŃSKI (dok.):										
SUBREGION (cont.):										
POWIATY (dok.):										
POWIATS (cont.):										
Pucki	**464**	**988**	**612**	**3**	**376**	**5,8**	**12,3**	**7,6**	**3,0**	**4,7**
Gminy miejskie:										
Urban gminas:										
Hel	22	36	30	-	6	5,8	9,4	7,9	x	1,6
Jastarnia	25	25	34	-	-9	6,3	6,3	8,6	x	-2,3
Puck	57	130	121	1	9	4,9	11,3	10,5	7,7	0,8
Władysławowo	90	174	120	-	54	5,9	11,3	7,8	x	3,5
Gminy wiejskie:										
Rural gminas:										
Kosakowo	49	130	54	-	76	4,5	12,0	5,0	x	7,0
Krokowa	63	139	90	-	49	6,0	13,2	8,5	x	4,6
Puck	158	354	163	2	191	6,5	14,5	6,7	5,6	7,8
Wejherowski	**1149**	**2685**	**1438**	**11**	**1247**	**5,7**	**13,2**	**7,1**	**4,1**	**6,1**
Gminy miejskie:										
Urban gminas:										
Reda	144	335	120	1	215	6,5	15,0	5,4	3,0	9,7
Rumia	258	509	318	3	191	5,5	10,8	6,7	5,9	4,1
Wejherowo	260	658	458	1	200	5,2	13,1	9,1	1,5	4,0
Gminy wiejskie:										
Rural gminas:										
Choczewo	35	72	43	-	29	6,1	12,6	7,5	x	5,1
Gniewino	47	101	64	2	37	6,5	13,9	8,8	19,8	5,1
Linia	45	90	43	1	47	7,4	14,9	7,1	11,1	7,8
Luzino	79	224	85	1	139	5,4	15,3	5,8	4,5	9,5
Łęczyce	82	162	80	-	82	6,9	13,7	6,8	x	6,9
Szemud	94	229	96	1	133	6,0	14,7	6,2	4,4	8,5
Wejherowo	105	305	131	1	174	4,7	13,8	5,9	3,3	7,9
PODREGION SŁUPSKI	**2805**	**5062**	**4486**	**18**	**576**	**5,7**	**10,3**	**9,2**	**3,6**	**1,2**
SUBREGION										
POWIATY:										
POWIATS:										
Bytowski	**457**	**912**	**600**	**2**	**312**	**5,8**	**11,6**	**7,7**	**2,2**	**4,0**
Gminy miejsko-wiejskie:										
Urban-rural gminas:										
Bytów	137	282	175	-	107	5,5	11,3	7,0	x	4,3
w tym miasto *of which city*	97	189	128	-	61	5,7	11,1	7,5	x	3,6
Miastko	122	206	146	2	60	6,1	10,2	7,2	9,7	3,0
w tym miasto *of which city*	75	91	90	1	1	6,8	8,2	8,1	11,0	0,1
Gminy wiejskie:										
Rural gminas:										
Borzytuchom	19	28	16	-	12	6,3	9,3	5,3	x	4,0
Czarna Dąbrówka	36	100	61	-	39	6,3	17,4	10,6	x	6,8
Kołczygłowy	29	54	41	-	13	6,8	12,6	9,6	x	3,0
Lipnica	27	62	48	-	14	5,3	12,2	9,4	x	2,7
Parchowo	23	50	24	-	26	6,4	14,0	6,7	x	7,3
Studzienice	18	39	24	-	15	5,1	11,0	6,7	x	4,2
Trzebielino	22	49	33	-	16	5,8	13,0	8,7	x	4,2
Tuchomie	24	42	32	-	10	5,7	10,1	7,7	x	2,4

a Na 1000 urodzeń żywych.
a Per 1000 live births.

TABL. 4(61). **RUCH NATURALNY LUDNOŚCI (cd.)**
VITAL STATISTICS (cont.)

WYSZCZEGÓLNIENIE *SPECIFICATION*	Małżeństwa *Marriages*	Urodzenia żywe *Live births*	Zgony *Deaths* ogółem *total*	Zgony *Deaths* w tym niemowląt *of which infants*	Przyrost naturalny *Natural increase*	Małżeństwa *Marriages*	Urodzenia żywe *Live births*	Zgony *Deaths* ogółem *total*	Zgony *Deaths* w tym niemowląt [a] *of which infants* [a]	Przyrost naturalny *Natural increase*
	w liczbach bezwzględnych *in absolute numbers*					na 1000 ludności *per 1000 population*				
PODREGION SŁUPSKI (cd.):										
SUBREGION (cont.):										
POWIATY (cd.):										
POWIATS (cont.):										
Chojnicki	**514**	**1026**	**838**	**4**	**188**	**5,4**	**10,7**	**8,7**	**3,9**	**2,0**
Gmina miejska:										
Urban gmina:										
Chojnice	223	375	358	-	17	5,5	9,3	8,9	x	0,4
Gminy miejsko-wiejskie:										
Urban-rural gminas:										
Brusy	80	208	110	2	98	5,7	14,8	7,8	9,6	7,0
w tym miasto *of which city*	30	72	33	1	39	6,0	14,3	6,6	13,9	7,8
Czersk	110	220	216	1	4	5,1	10,2	10,0	4,5	0,2
w tym miasto *of which city*	56	91	89	-	2	5,6	9,0	8,8	x	0,2
Gminy wiejskie:										
Rural gminas:										
Chojnice	88	194	127	1	67	4,9	10,9	7,1	5,2	3,8
Konarzyny	13	29	27	-	2	5,7	12,6	11,7	x	0,9
Człuchowski	**350**	**605**	**555**	**2**	**50**	**6,1**	**10,5**	**9,7**	**3,3**	**0,9**
Gmina miejska:										
Urban gmina:										
Człuchów	98	126	137	1	-11	6,8	8,7	9,5	7,9	-0,8
Gminy miejsko-wiejskie:										
Urban-rural gminas:										
Czarne	51	120	97	-	23	5,4	12,8	10,3	x	2,4
w tym miasto *of which city*	30	74	70	-	4	4,9	12,1	11,4	x	0,7
Debrzno	51	104	88	-	16	5,5	11,1	9,4	x	1,7
w tym miasto *of which city*	30	54	34	-	20	5,7	10,3	6,5	x	3,8
Gminy wiejskie:										
Rural gminas:										
Człuchów	60	110	105	1	5	5,6	10,3	9,9	9,1	0,5
Koczała	28	30	31	-	-1	8,0	8,6	8,9	x	-0,3
Przechlewo	40	73	60	-	13	6,3	11,6	9,5	x	2,1
Rzeczenica	22	42	37	-	5	5,9	11,3	10,0	x	1,3
Lęborski	**388**	**726**	**600**	**3**	**126**	**5,9**	**11,0**	**9,1**	**4,1**	**1,9**
Gminy miejskie:										
Urban gminas:										
Lębork	205	347	340	-	7	5,7	9,7	9,5	x	0,2
Łeba	14	37	47	1	-10	3,6	9,5	12,1	27,0	-2,6
Gminy wiejskie:										
Rural gminas:										
Cewice	53	103	56	1	47	7,2	14,0	7,6	9,7	6,4
Nowa Wieś Lęborska	84	156	108	-	48	6,3	11,7	8,1	x	3,6
Wicko	32	83	49	1	34	5,4	14,0	8,2	12,0	5,7
Słupski	**595**	**1000**	**863**	**2**	**137**	**6,1**	**10,3**	**8,9**	**2,0**	**1,4**
Gmina miejska:										
Urban gmina:										
Ustka	94	134	143	-	-9	5,7	8,2	8,7	x	-0,5

a Na 1000 urodzeń żywych.
a Per 1000 live births.

TABL. 4(61). **RUCH NATURALNY LUDNOŚCI (cd.)**
VITAL STATISTICS (cont.)

WYSZCZEGÓLNIENIE *SPECIFICATION*	Małżeństwa *Marriages*	Urodzenia żywe *Live births*	Zgony *Deaths* ogółem *total*	Zgony *Deaths* w tym niemowląt *of which infants*	Przyrost naturalny *Natural increase*	Małżeństwa *Marriages*	Urodzenia żywe *Live births*	Zgony *Deaths* ogółem *total*	Zgony *Deaths* w tym niemowląt [a] *of which infants* [a]	Przyrost naturalny *Natural increase*
	w liczbach bezwzględnych *in absolute numbers*					na 1000 ludności *per 1000 population*				
PODREGION SŁUPSKI (dok.):										
SUBREGION (cont.):										
POWIATY (dok.):										
POWIATS (cont.):										
Słupski (dok.) *(cont.):*										
Gmina miejsko-wiejska:										
Urban-rural gmina:										
Kępice	50	90	86	1	4	5,2	9,4	9,0	11,1	0,4
w tym miasto *of which city*	20	32	31	-	1	5,2	8,3	8,1	x	0,3
Gminy wiejskie:										
Rural gminas:										
Damnica	37	75	54	-	21	5,9	11,9	8,6	x	3,3
Dębnica Kaszubska	58	98	88	-	10	5,9	10,0	9,0	x	1,0
Główczyce	71	109	79	-	30	7,4	11,3	8,2	x	3,1
Kobylnica	58	116	103	-	13	5,4	10,7	9,5	x	1,2
Potęgowo	57	102	71	-	31	7,9	14,2	9,9	x	4,3
Słupsk	97	167	108	-	59	6,1	10,5	6,8	x	3,7
Smołdzino	19	35	38	-	-3	5,5	10,1	11,0	x	-0,9
Ustka	54	74	93	1	-19	6,7	9,2	11,6	13,5	-2,4
MIASTO NA PRAWACH POWIATU:										
CITY WITH POWIAT STATUS:										
Słupsk	**501**	**793**	**1030**	**5**	**-237**	**5,3**	**8,3**	**10,8**	**6,3**	**-2,5**
PODREGION STAROGARDZKI	**2811**	**5809**	**4490**	**36**	**1319**	**5,6**	**11,5**	**8,9**	**6,2**	**2,6**
SUBREGION										
POWIATY:										
POWIATS:										
Kościerski	**417**	**934**	**554**	**2**	**380**	**5,9**	**13,2**	**7,8**	**2,1**	**5,4**
Gmina miejska:										
Urban gmina:										
Kościerzyna	133	286	189	-	97	5,6	12,0	8,0	x	4,1
Gminy wiejskie:										
Rural gminas:										
Dziemiany	22	53	32	-	21	5,2	12,5	7,6	x	5,0
Karsin	31	78	62	-	16	5,0	12,5	10,0	x	2,6
Kościerzyna	96	207	91	1	116	6,3	13,7	6,0	4,8	7,7
Liniewo	30	62	38	-	24	6,5	13,4	8,2	x	5,2
Lipusz	26	44	27	-	17	7,3	12,3	7,5	x	4,7
Nowa Karczma	35	103	62	-	41	5,2	15,3	9,2	x	6,1
Stara Kiszewa	44	101	53	1	48	6,6	15,2	8,0	9,9	7,2
Kwidzyński	**476**	**907**	**686**	**6**	**221**	**5,7**	**10,8**	**8,2**	**6,6**	**2,6**
Gmina miejska:										
Urban gmina:										
Kwidzyn	216	388	305	3	83	5,5	10,0	7,8	7,7	2,1
Gmina miejsko-wiejska:										
Urban-rural gmina:										
Prabuty	79	142	119	-	23	5,9	10,6	8,9	x	1,7
w tym miasto *of which city*	52	85	76	-	9	5,9	9,6	8,6	x	1,0

a Na 1000 urodzeń żywych.
a Per 1000 live births.

TABL. 4(61). **RUCH NATURALNY LUDNOŚCI (cd.)**
VITAL STATISTICS (cont.)

WYSZCZEGÓLNIENIE *SPECIFICATION*	Małżeństwa *Marriages*	Urodzenia żywe *Live births*	Zgony *Deaths* ogółem *total*	Zgony *Deaths* w tym niemowląt *of which infants*	Przyrost naturalny *Natural increase*	Małżeństwa *Marriages*	Urodzenia żywe *Live births*	Zgony *Deaths* ogółem *total*	Zgony *Deaths* w tym niemowląt [a] *of which infants* [a]	Przyrost naturalny *Natural increase*
	w liczbach bezwzględnych *in absolute numbers*					na 1000 ludności *per 1000 population*				
PODREGION STAROGARDZKI (cd.):										
SUBREGION (cont.):										
POWIATY (cd.):										
POWIATS (cont.):										
Kwidzyński (dok.)										
(cont.):										
Gminy wiejskie:										
Rural gminas:										
Gardeja	58	116	87	-	29	6,8	13,6	10,2	x	3,4
Kwidzyn	60	121	74	-	47	5,4	10,9	6,7	x	4,2
Ryjewo	36	75	51	-	24	6,0	12,5	8,5	x	4,0
Sadlinki	27	65	50	3	15	4,6	11,0	8,5	46,2	2,5
Malborski	**354**	**648**	**632**	**5**	**16**	**5,5**	**10,0**	**9,8**	**7,7**	**0,2**
Gmina miejska:										
Urban gmina:										
Malbork	213	384	384	3	-	5,4	9,8	9,8	7,8	x
Gmina miejsko-wiejska:										
Urban-rural gmina:										
Nowy Staw	36	87	98	2	-11	4,5	10,9	12,3	23,0	-1,4
w tym miasto	19	46	59	1	-13	4,3	10,3	13,3	21,7	-2,9
of which city										
Gminy wiejskie:										
Rural gminas:										
Lichnowy	25	59	38	-	21	5,2	12,3	7,9	x	4,4
Malbork	26	41	40	-	1	5,7	9,0	8,8	x	0,2
Miłoradz	24	27	25	-	2	7,1	7,9	7,3	x	0,6
Stare Pole	30	50	47	-	3	6,3	10,5	9,9	x	0,6
Starogardzki	**724**	**1518**	**1143**	**8**	**375**	**5,7**	**12,0**	**9,0**	**5,3**	**3,0**
Gminy miejskie:										
Urban gminas:										
Czarna Woda	15	29	31	1	-2	4,6	8,8	9,4	34,5	-0,6
Skórcz	22	41	27	-	14	6,1	11,4	7,5	x	3,9
Starogard Gdański	283	516	478	1	38	5,8	10,5	9,7	1,9	0,8
Gmina miejsko-wiejska:										
Urban-rural gmina:										
Skarszewy	89	217	113	4	104	6,1	14,8	7,7	18,4	7,1
w tym miasto	47	98	53	1	45	6,6	13,7	7,4	10,2	6,3
of which city										
Gminy wiejskie:										
Rural gminas:										
Bobowo	12	29	23	-	6	3,9	9,5	7,5	x	2,0
Kaliska	21	72	50	-	22	4,0	13,6	9,5	x	4,2
Lubichowo	31	68	62	1	6	5,0	11,0	10,0	14,7	1,0
Osieczna	18	28	30	-	-2	6,1	9,6	10,2	x	-0,7
Osiek	14	30	32	-	-2	5,7	12,1	12,9	x	-0,8
Skórcz	23	63	42	-	21	4,9	13,5	9,0	x	4,5
Smętowo Graniczne	31	67	53	-	14	5,8	12,6	9,9	x	2,6
Starogard Gdański	90	186	113	1	73	6,0	12,3	7,5	5,4	4,8
Zblewo	75	172	89	-	83	6,6	15,1	7,8	x	7,3

a Na 1000 urodzeń żywych.
a Per 1000 live births.

TABL. 4(61). **RUCH NATURALNY LUDNOŚCI (dok.)**
VITAL STATISTICS (cont.)

WYSZCZEGÓLNIENIE *SPECIFICATION*	Małżeństwa *Marriages*	Urodzenia żywe *Live births*	Zgony *Deaths* ogółem *total*	Zgony *Deaths* w tym niemowląt *of which infants*	Przyrost naturalny *Natural increase*	Małżeństwa *Marriages*	Urodzenia żywe *Live births*	Zgony *Deaths* ogółem *total*	Zgony *Deaths* w tym niemowląt [a] *of which infants* [a]	Przyrost naturalny *Natural increase*
	w liczbach bezwzględnych *in absolute numbers*					na 1000 ludności *per 1000 population*				
PODREGION STAROGARDZKI (dok.):										
SUBREGION (cont.):										
POWIATY (dok.):										
POWIATS (cont.):										
Sztumski	**234**	**497**	**392**	**5**	**105**	**5,5**	**11,6**	**9,2**	**10,1**	**2,5**
Gminy miejsko-wiejskie:										
Urban-rural gminas:										
Dzierzgoń	51	116	87	1	29	5,3	12,1	9,0	8,6	3,0
w tym miasto *of which city*	33	56	54	1	2	5,9	10,0	9,6	17,9	0,4
Sztum	96	192	166	3	26	5,1	10,3	8,9	15,6	1,4
w tym miasto *of which city*	64	98	96	1	2	6,2	9,4	9,2	10,2	0,2
Gminy wiejskie:										
Rural gminas:										
Mikołajki Pomorskie	23	51	42	1	9	6,1	13,6	11,2	19,6	2,4
Stary Dzierzgoń	25	52	40	-	12	6,0	12,5	9,6	x	2,9
Stary Targ	39	86	57	-	29	6,0	13,3	8,8	x	4,5
Tczewski	**606**	**1305**	**1083**	**10**	**222**	**5,2**	**11,3**	**9,3**	**7,7**	**1,9**
Gmina miejska:										
Urban gmina:										
Tczew	318	650	617	3	33	5,2	10,7	10,2	4,6	0,5
Gminy miejsko-wiejskie:										
Urban-rural gminas:										
Gniew	83	173	153	-	20	5,2	10,8	9,5	x	1,2
w tym miasto *of which city*	44	75	79	-	-4	6,4	10,9	11,5	x	-0,6
Pelplin	91	214	138	1	76	5,4	12,8	8,3	4,7	4,5
w tym miasto *of which city*	37	89	81	1	8	4,5	10,8	9,8	11,2	1,0
Gminy wiejskie:										
Rural gminas:										
Morzeszczyn	24	53	26	2	27	6,3	14,0	6,9	37,7	7,1
Subkowy	20	73	42	-	31	3,7	13,4	7,7	x	5,7
Tczew	70	142	107	4	35	5,3	10,8	8,2	28,2	2,7
PODREGION TRÓJMIEJSKI	**3421**	**7028**	**7561**	**27**	**-533**	**4,6**	**9,4**	**10,1**	**3,8**	**-0,7**
SUBREGION										
MIASTA NA PRAWACH POWIATU:										
CITIES WITH POWIAT STATUS:										
Gdańsk	**2113**	**4512**	**4614**	**21**	**-102**	**4,6**	**9,8**	**10,0**	**4,7**	**-0,2**
Gdynia	**1122**	**2263**	**2438**	**4**	**-175**	**4,5**	**9,1**	**9,8**	**1,8**	**-0,7**
Sopot	**186**	**253**	**509**	**2**	**-256**	**4,8**	**6,6**	**13,2**	**7,9**	**-6,7**

b Na 1000 urodzeń żywych.

b Per 1000 live births.

TABL. 5(62). **MAŁŻEŃSTWA, SEPARACJE, ROZWODY**
MARRIAGES, SEPARATIONS, DIVORCES

WYSZCZEGÓLNIENIE *SPECIFICATION*	Małżeństwa *Marriages*				Separacje *Separations*			Rozwody *Divorces*		
	ogółem *grand total*		cywilne *civil*	wyznaniowe *religious*	ogółem *total*	w tym miasta *of which urban areas*	na 100 tys. ludności *per 100 thous. population*	ogółem *total*	w tym miasta *of which urban areas*	na 1000 ludności *per 1000 population*
	razem *total*	w tym miasta *of which urban areas*								
W O J E W Ó D Z-T W O	**12072**	**7576**	**4879**	**7193**	**100**	**76**	**4,4**	**3098**	**2447**	**1,4**
V O I V O D S H I P										
Podregion gdański	**3035**	**1186**	**1032**	**2003**	**13**	**7**	**2,4**	**541**	**319**	**1,0**
Subregion										
Powiaty: *Powiats:*										
gdański	534	163	225	309	-	-	x	110	40	1,1
kartuski	713	113	164	549	5	-	4,1	88	37	0,7
nowodworski ...	175	54	74	101	3	3	8,2	28	16	0,8
pucki	464	194	148	316	1	1	1,2	90	57	1,1
wejherowski	1149	662	421	728	4	3	2,0	225	169	1,1
Podregion słupski	**2805**	**1473**	**1118**	**1687**	**38**	**25**	**7,8**	**826**	**548**	**1,7**
Subregion										
Powiaty: *Powiats:*										
bytowski	457	172	156	301	4	2	5,1	98	54	1,3
chojnicki	514	309	162	352	4	3	4,2	126	96	1,3
człuchowski	350	158	143	207	2	2	3,5	77	46	1,3
lęborski	388	219	151	237	6	3	9,1	133	91	2,0
słupski	595	114	255	340	9	2	9,3	172	41	1,8
Miasto na prawach powiatu: *City with powiat status:*										
Słupsk	501	501	251	250	13	13	13,6	220	220	2,3
Podregion starogardzki	**2811**	**1496**	**1042**	**1769**	**10**	**5**	**2,0**	**569**	**418**	**1,1**
Subregion										
Powiaty: *Powiats:*										
kościerski	417	133	103	314	3	1	4,2	68	32	1,0
kwidzyński	476	268	212	264	-	-	x	103	87	1,2
malborski	354	232	159	195	1	1	1,5	85	72	1,3
starogardzki	724	367	247	477	5	2	3,9	133	90	1,0
sztumski	234	97	105	129	-	-	x	38	22	0,9
tczewski	606	399	216	390	1	1	0,9	142	115	1,2
Podregion trójmiejski	**3421**	**3421**	**1687**	**1734**	**39**	**39**	**5,2**	**1162**	**1162**	**1,6**
Subregion										
Miasta na prawach powiatu: *Cities with powiat status:*										
Gdańsk	2113	2113	1039	1074	23	23	5,0	704	704	1,5
Gdynia	1122	1122	544	578	13	13	5,2	398	398	1,6
Sopot	186	186	104	82	3	3	7,8	60	60	1,6

TABL. 6(63). **URODZENIA ŻYWE**
LIVE BIRTHS

WYSZCZEGÓLNIENIE *SPECIFICATION*	Ogółem *Grand total*			Miasta *Urban areas*			Wieś *Rural areas*		
	ogółem *grand total*	chłopcy *males*	dziewczęta *females*	razem *total*	chłopcy *males*	dziewczęta *females*	razem *total*	chłopcy *males*	dziewczęta *females*
W O J E W Ó D Z T W O	**25052**	**12910**	**12142**	**14887**	**7621**	**7266**	**10165**	**5289**	**4876**
V O I V O D S H I P									
Podregion gdański	**7153**	**3733**	**3420**	**2603**	**1339**	**1264**	**4550**	**2394**	**2156**
Subregion									
Powiaty: *Powiats:*									
gdański	1289	644	645	351	175	176	938	469	469
kartuski	1795	966	829	261	133	128	1534	833	701
nowodworski	396	194	202	124	57	67	272	137	135
pucki	988	487	501	365	182	183	623	305	318
wejherowski	2685	1442	1243	1502	792	710	1183	650	533
Podregion słupski	**5062**	**2592**	**2470**	**2415**	**1208**	**1207**	**2647**	**1384**	**1263**
Subregion									
Powiaty: *Powiats:*									
bytowski	912	500	412	280	143	137	632	357	275
chojnicki	1026	539	487	538	272	266	488	267	221
człuchowski	605	302	303	254	124	130	351	178	173
lęborski	726	364	362	384	193	191	342	171	171
słupski	1000	497	503	166	86	80	834	411	423
Miasto na prawach powiatu:									
City with powiat status:									
Słupsk	793	390	403	793	390	403	-	-	-
Podregion starogardzki	**5809**	**2949**	**2860**	**2841**	**1438**	**1403**	**2968**	**1511**	**1457**
Subregion									
Powiaty: *Powiats:*									
kościerski	934	494	440	286	141	145	648	353	295
kwidzyński	907	457	450	473	242	231	434	215	219
malborski	648	328	320	430	218	212	218	110	108
starogardzki	1518	753	765	684	335	349	834	418	416
sztumski	497	247	250	154	78	76	343	169	174
tczewski	1305	670	635	814	424	390	491	246	245
Podregion trójmiejski	**7028**	**3636**	**3392**	**7028**	**3636**	**3392**	**-**	**-**	**-**
Subregion									
Miasta na prawach powiatu:									
Cities with powiat status:									
Gdańsk	4512	2330	2182	4512	2330	2182	-	-	-
Gdynia	2263	1177	1086	2263	1177	1086	-	-	-
Sopot	253	129	124	253	129	124	-	-	-

TABL. 7(64). **URODZENIA ŻYWE WEDŁUG WAGI NOWORODKA PRZY URODZENIU**
LIVE BIRTHS BY WEIGHT OF A NEW BORN INFANT

WYSZCZEGÓLNIENIE *SPECIFICATION*	Waga noworodka *Weight of an infant*							
	5000 g i więcej *and more*	4500--4999	4000--4499	3500--3999	3000--3499	2500--2999	2000--2499	poniżej 2000 g *under*
W O J E W Ó D Z T W O	**54**	**436**	**2929**	**8360**	**8829**	**3186**	**770**	**488**
V O I V O D S H I P								
Podregion gdański	**23**	**163**	**985**	**2464**	**2400**	**800**	**202**	**116**
Subregion								
Powiaty: *Powiats:*								
gdański	4	26	157	428	451	155	39	29
kartuski	6	43	247	646	588	178	58	29
nowodworski	1	4	38	131	144	64	9	5
pucki	4	23	130	350	342	104	19	16
wejherowski	8	67	413	909	875	299	77	37
Podregion słupski	**8**	**82**	**532**	**1698**	**1792**	**720**	**142**	**88**
Subregion								
Powiaty: *Powiats:*								
bytowski	2	16	96	295	326	131	32	14
chojnicki	1	20	133	367	350	123	18	14
człuchowski	1	7	56	207	216	88	18	12
lęborski	1	13	64	263	263	92	20	10
słupski	-	11	107	325	340	161	37	19
Miasto na prawach powiatu: *City with powiat status:*								
Słupsk	3	15	76	241	297	125	17	19
Podregion starogardzki	**9**	**90**	**640**	**1864**	**2104**	**769**	**197**	**136**
Subregion								
Powiaty: *Powiats:*								
kościerski	1	8	100	302	353	130	26	14
kwidzyński	4	15	98	297	331	115	30	17
malborski	1	15	57	212	222	100	21	20
starogardzki	2	31	167	505	547	179	47	40
sztumski	-	8	61	154	165	66	23	20
tczewski	1	13	157	394	486	179	50	25
Podregion trójmiejski	**14**	**101**	**772**	**2334**	**2533**	**897**	**229**	**148**
Subregion								
Miasta na prawach powiatu: *Cities with powiat status:*								
Gdańsk	7	59	498	1470	1631	581	159	107
Gdynia	6	39	245	782	812	282	59	38
Sopot	1	3	29	82	90	34	11	3

TABL. 8(65). **URODZENIA ŻYWE WEDŁUG KOLEJNOŚCI URODZENIA DZIECKA** [a]
LIVE BIRTHS BY BIRTH ORDER [a]

WYSZCZEGÓLNIENIE *SPECIFICATION*	Kolejność urodzenia dziecka *Birth order*					
	1	2	3	4	5	6 i dalsze *and over*
W O J E W Ó D Z T W O	**11696**	**9111**	**2816**	**865**	**308**	**254**
V O I V O D S H I P						
Podregion gdański	**3131**	**2650**	**902**	**276**	**107**	**85**
Subregion						
Powiaty: *Powiats:*						
gdański	602	479	126	46	17	19
kartuski	691	663	289	96	31	25
nowodworski	184	142	42	17	4	6
pucki	462	334	130	32	21	8
wejherowski	1192	1032	315	85	34	27
Podregion słupski	**2362**	**1773**	**572**	**215**	**69**	**71**
Subregion						
Powiaty: *Powiats:*						
bytowski	407	291	139	43	13	19
chojnicki	456	364	125	56	14	11
człuchowski	297	204	69	22	7	6
lęborski	340	253	72	33	14	14
słupski	454	360	106	46	17	17
Miasto na prawach powiatu: *City with powiat status:*						
Słupsk	408	301	61	15	4	4
Podregion starogardzki	**2592**	**2085**	**738**	**242**	**85**	**67**
Subregion						
Powiaty: *Powiats:*						
kościerski	389	361	124	46	7	7
kwidzyński	395	351	103	37	11	10
malborski	319	210	67	31	15	6
starogardzki	684	540	195	54	24	21
sztumski	220	182	68	15	7	5
tczewski	585	441	181	59	21	18
Podregion trójmiejski	**3611**	**2603**	**604**	**132**	**47**	**31**
Subregion						
Miasta na prawach powiatu: *Cities with powiat status:*						
Gdańsk	2274	1708	397	79	31	23
Gdynia	1198	812	190	45	13	5
Sopot	139	83	17	8	3	3

a W podziale według kolejności urodzenia dziecka nie uwzględniono urodzeń o nieustalonej kolejności urodzenia.
a Data on the number of births by order exclude cases in which birth order is unknown.

TABL. 9(66). **URODZENIA ŻYWE WEDŁUG WIEKU MATKI**
LIVE BIRTHS BY AGE OF MOTHER

WYSZCZEGÓLNIENIE *SPECIFICATION*	Wiek matki *Age of mother*						
	19 lat i mniej *and less*	20-24	25-29	30-34	35-39	40-44	45-49 lat
W O J E W Ó D Z T W O	**1236**	**5122**	**8710**	**6640**	**2816**	**507**	**21**
V O I V O D S H I P							
Podregion gdański	**352**	**1611**	**2551**	**1770**	**720**	**140**	**9**
Subregion							
Powiaty: *Powiats:*							
gdański	60	219	470	367	150	22	1
kartuski	86	481	605	408	184	29	2
nowodworski	26	100	134	88	39	8	1
pucki	44	234	371	224	89	24	2
wejherowski	136	577	971	683	258	57	3
Podregion słupski	**298**	**1226**	**1787**	**1134**	**521**	**94**	**2**
Subregion							
Powiaty: *Powiats:*							
bytowski	56	231	328	186	94	17	-
chojnicki	47	256	373	223	111	16	-
człuchowski	44	155	210	132	54	9	1
lęborski	44	191	243	165	66	17	-
słupski	65	244	356	210	102	22	1
Miasto na prawach powiatu: *City with powiat status:*							
Słupsk	42	149	277	218	94	13	-
Podregion starogardzki	**362**	**1488**	**1960**	**1334**	**554**	**106**	**5**
Subregion							
Powiaty: *Powiats:*							
kościerski	45	268	309	206	87	17	2
kwidzyński	69	202	310	223	83	20	-
malborski	34	155	226	156	65	11	1
starogardzki	91	408	514	350	130	25	-
sztumski	33	133	175	104	39	13	-
tczewski	90	322	426	295	150	20	2
Podregion trójmiejski	**224**	**797**	**2412**	**2402**	**1021**	**167**	**5**
Subregion							
Miasta na prawach powiatu: *Cities with powiat status:*							
Gdańsk	140	519	1528	1577	643	103	2
Gdynia	72	264	811	726	336	52	2
Sopot	12	14	73	99	42	12	1

TABL. 10(67). **ZGONY WEDŁUG WIEKU**
DEATHS BY AGE

WYSZCZEGÓLNIENIE *SPECIFICATION*	Ogółem *Total*	Wiek zmarłych *Age of deceased*							
		0-9 lat	10-19	20-29	30-39	40-49	50-59	60-69	70 lat i więcej *and more*
W O J E W Ó D Z T W O ..... ***V O I V O D S H I P***	**20473**	**150**	**75**	**224**	**355**	**861**	**2557**	**3774**	**12477**
Podregion gdański ..... ***Subregion***	**3936**	**40**	**23**	**47**	**88**	**214**	**529**	**708**	**2287**
Powiaty: *Powiats:*									
gdański	683	5	2	11	15	39	90	124	397
kartuski	864	13	3	13	18	42	101	141	533
nowodworski	339	2	3	1	9	12	51	53	208
pucki	612	5	5	6	11	29	88	105	363
wejherowski	1438	15	10	16	35	92	199	285	786
Podregion słupski ..... ***Subregion***	**4486**	**27**	**22**	**62**	**84**	**226**	**632**	**860**	**2573**
Powiaty: *Powiats:*									
bytowski	600	4	4	12	15	24	74	115	352
chojnicki	838	5	-	13	11	32	116	143	518
człuchowski	555	2	4	7	11	36	84	107	304
lęborski	600	6	7	6	10	27	85	117	342
słupski	863	4	6	14	25	51	129	161	473
Miasto na prawach powiatu: *City with powiat status:*									
Słupsk	1030	6	1	10	12	56	144	217	584
Podregion starogardzki ..... ***Subregion***	**4490**	**49**	**14**	**55**	**77**	**191**	**605**	**863**	**2636**
Powiaty: *Powiats:*									
kościerski	554	5	1	12	10	24	82	94	326
kwidzyński	686	8	3	3	9	30	101	130	402
malborski	632	5	-	10	8	23	96	126	364
starogardzki	1143	11	5	11	24	52	147	203	690
sztumski	392	7	2	6	6	15	61	92	203
tczewski	1083	13	3	13	20	47	118	218	651
Podregion trójmiejski ..... ***Subregion***	**7561**	**34**	**16**	**60**	**106**	**230**	**791**	**1343**	**4981**
Miasta na prawach powiatu: *Cities with powiat status:*									
Gdańsk	4614	25	11	41	65	137	511	818	3006
Gdynia	2438	7	5	17	35	82	239	438	1615
Sopot	509	2	-	2	6	11	41	87	360

TABL. 11(68). **ZGONY WEDŁUG WIEKU I PŁCI**
DEATHS BY AGE AND SEX

WYSZCZEGÓLNIENIE *SPECIFICATION* a – mężczyźni *males* b – kobiety *females*		Ogółem *Total*	Wiek zmarłych *Age of deceased*								
			0-4 lata	5-9	10-19	20-29	30-39	40-49	50-59	60-69	70 lat i więcej *and more*
W O J E W Ó D Z- T W O ***V O I V O D S H I P***	**a**	**10809**	**87**	**10**	**57**	**188**	**282**	**607**	**1723**	**2454**	**5401**
	b	**9664**	**48**	**5**	**18**	**36**	**73**	**254**	**834**	**1320**	**7076**
Podregion gdań- ski *Subregion*	a	2177	21	3	17	40	70	160	357	493	1016
	b	1759	15	1	6	7	18	54	172	215	1271
Podregion słupski *Subregion*	a	2452	15	2	20	50	71	156	431	573	1134
	b	2034	8	2	2	12	13	70	201	287	1439

TABL. 11(68). **ZGONY WEDŁUG WIEKU I PŁCI (dok.)**
DEATHS BY AGE AND SEX (cont.)

WYSZCZEGÓLNIENIE *SPECIFICATION* a – mężczyźni *males* b – kobiety *females*		Ogółem *Total*	Wiek zmarłych *Age of deceased* 0-4 lata	5-9	10-19	20-29	30-39	40-49	50-59	60-69	70 lat i więcej *and more*
Podregion staro-	a	2398	29	4	9	47	56	129	428	579	1117
gardzki	b	2092	14	2	5	8	21	62	177	284	1519
Subregion											
Podregion trój-	a	3782	22	1	11	51	85	162	507	809	2134
miejski	b	3779	11	-	5	9	21	68	284	534	2847
Subregion											

TABL. 12(69). **ZGONY NIEMOWLĄT WEDŁUG WIEKU I PŁCI**
INFANT DEATHS BY AGE AND SEX

WYSZCZEGÓLNIENIE *SPECIFICATION* a – ogółem *total* b – chłopcy *males* c – dziewczynki *females*		Ogółem *Grand total*	W wieku *Aged* 0-27 dni *days* razem *total*	0 [1]	1-6	7-27	28-365 dni *days*
W O J E W Ó D Z T W O ...	**a**	**109**	**78**	**34**	**19**	**25**	**31**
V O I V O D S H I P	**b**	**68**	**51**	**22**	**15**	**14**	**17**
	c	**41**	**27**	**12**	**4**	**11**	**14**
Podregion gdański	a	28	19	12	5	2	9
Subregion	b	15	11	6	4	1	4
	c	13	8	6	1	1	5
Podregion słupski	a	18	12	6	1	5	6
Subregion	b	12	7	2	1	4	5
	c	6	5	4	-	1	1
Podregion starogardzki ...	a	36	29	11	6	12	7
Subregion	b	23	22	10	6	6	1
	c	13	7	1	-	6	6
Podregion trójmiejski	a	27	18	5	7	6	9
Subregion	b	18	11	4	4	3	7
	c	9	7	1	3	3	2

1 Noworodki żywo urodzone, które nie przeżyły 24 godzin.
1 Live born infants who did not survive 24 hours.

TABL. 13(70). **PRZECIĘTNE DALSZE TRWANIE ŻYCIA**
LIFE EXPECTANCY

WYSZCZEGÓLNIENIE *SPECIFICATION*	Mężczyźni *Males* przeciętna liczba lat dalszego trwania życia dla osób w wieku lat *life expectancy at age* 0	15	30	45	60	Kobiety *Females* 0	15	30	45	60
W O J E W Ó D Z - T W O	**73,3**	**58,9**	**44,6**	**30,7**	**18,9**	**80,9**	**66,3**	**51,5**	**36,9**	**23,6**
V O I V O D S H I P										
Podregion gdański	73,3	58,8	44,5	30,7	18,6	80,8	66,2	51,4	36,8	23,4
Subregion										
Podregion słupski	71,9	57,4	43,2	29,6	17,9	80,5	65,8	51,1	36,5	23,5
Subregion										
Podregion starogardzki	71,9	57,7	43,4	29,4	17,6	79,8	65,2	50,4	36,0	22,7
Subregion										
Podregion trójmiejski	74,9	60,5	46,0	32,1	20,1	81,7	67,0	52,1	37,5	24,2
Subregion										

Ź r ó d ł o: *Trwanie życia w 2012 r.*, GUS, Warszawa 2013 r.
S o u r c e: Life expectancy tables of Poland 2012*, CSO, Warsaw 2013.*

TABL. 14(71). **MIGRACJE LUDNOŚCI NA POBYT STAŁY**
MIGRATION OF POPULATION FOR PERMANENT RESIDENCE

WYSZCZEGÓLNIENIE *SPECIFICATION*	Napływ *Inflow*		Odpływ *Outflow*		Saldo migracji *Net migration*		
	ogółem *total*	w tym z zagranicy *of which from abroad*	ogółem *total*	w tym za granicę *of which abroad*	ogółem *total*	w tym zagranicznych *of which international*	na 1000 ludności *per 1000 population*
W O J E W Ó D Z T W O	**28543**	**1288**	**26592**	**1774**	**1951**	**-486**	**0,9**
V O I V O D S H I P							
Podregion gdański	**9984**	**163**	**6169**	**254**	**3815**	**-91**	**7,0**
Subregion							
Powiaty: *Powiats:*							
gdański	2733	24	1165	37	1568	-13	15,4
kartuski	2025	28	1205	23	820	5	6,7
nowodworski	396	14	508	16	-112	-2	-3,1
pucki	1220	25	845	18	375	7	4,7
wejherowski	3610	72	2446	160	1164	-88	5,7
Podregion słupski	**5326**	**191**	**6248**	**353**	**-922**	**-162**	**-1,9**
Subregion							
Powiaty: *Powiats:*							
bytowski	823	23	1030	66	-207	-43	-2,6
chojnicki	911	32	947	38	-36	-6	-0,4
człuchowski	611	7	859	53	-248	-46	-4,3
lęborski	676	22	837	38	-161	-16	-2,4
słupski	1434	26	1349	40	85	-14	0,9
Miasto na prawach powiatu: *City with powiat status:*							
Słupsk	871	81	1226	118	-355	-37	-3,7
Podregion starogardzki	**5402**	**200**	**5920**	**361**	**-518**	**-161**	**-1,0**
Subregion							
Powiaty: *Powiats:*							
kościerski	649	10	703	5	-54	5	-0,8
kwidzyński	985	80	1088	69	-103	11	-1,2
malborski	653	15	755	64	-102	-49	-1,6
starogardzki	1463	47	1532	112	-69	-65	-0,5
sztumski	472	14	627	34	-155	-20	-3,6
tczewski	1180	34	1215	77	-35	-43	-0,3
Podregion trójmiejski	**7831**	**734**	**8255**	**806**	**-424**	**-72**	**-0,6**
Subregion							
Miasta na prawach powiatu: *Cities with powiat status:*							
Gdańsk	4647	412	4647	550	0	-138	x
Gdynia	2726	280	3066	231	-340	49	-1,4
Sopot	458	42	542	25	-84	17	-2,2

TABL. 15(72). **MIGRACJE WEWNĘTRZNE LUDNOŚCI NA POBYT STAŁY**
INTERNAL MIGRATION OF POPULATION FOR PERMANENT RESIDENCE

WYSZCZEGÓLNIENIE *SPECIFICATION*	Napływ *Inflow*			Odpływ *Outflow*			Saldo migracji *Net migration*		
	ogółem *total*	do miast *to urban areas*	na wieś *to rural areas*	ogółem *total*	z miast *from urban areas*	ze wsi *from rural areas*	ogółem *total*	w miastach *in urban areas*	na wsi *in rural areas*
W O J E W Ó D Z T W O	**27255**	**15060**	**12195**	**24818**	**16449**	**8369**	**2437**	**-1389**	**3826**
V O I V O D S H I P									
Podregion gdański	**9821**	**3403**	**6418**	**5915**	**2896**	**3019**	**3906**	**507**	**3399**
Subregion									
Powiaty: *Powiats:*									
gdański	2709	650	2059	1128	387	741	1581	263	1318
kartuski	1997	221	1776	1182	372	810	815	-151	966
nowodworski	382	125	257	492	168	324	-110	-43	-67
pucki	1195	274	921	827	446	381	368	-172	540
wejherowski	3538	2133	1405	2286	1523	763	1252	610	642
Podregion słupski	**5135**	**2286**	**2849**	**5895**	**3196**	**2699**	**-760**	**-910**	**150**
Subregion									
Powiaty: *Powiats:*									
bytowski	800	247	553	964	415	549	-164	-168	4
chojnicki	879	438	441	909	554	355	-30	-116	86
człuchowski	604	263	341	806	366	440	-202	-103	-99
lęborski	654	320	334	799	417	382	-145	-97	-48
słupski	1408	228	1180	1309	336	973	99	-108	207
Miasto na prawach powiatu: *City with powiat status:*									
Słupsk	790	790	-	1108	1108	-	-318	-318	-
Podregion starogardzki	**5202**	**2274**	**2928**	**5559**	**2908**	**2651**	**-357**	**-634**	**277**
Subregion									
Powiaty: *Powiats:*									
kościerski	639	165	474	698	256	442	-59	-91	32
kwidzyński	905	446	459	1019	562	457	-114	-116	2
malborski	638	389	249	691	433	258	-53	-44	-9
starogardzki	1416	498	918	1420	726	694	-4	-228	224
sztumski	458	157	301	593	220	373	-135	-63	-72
tczewski	1146	619	527	1138	711	427	8	-92	100
Podregion trójmiejski	**7097**	**7097**	**-**	**7449**	**7449**	**-**	**-352**	**-352**	**-**
Subregion									
Miasta na prawach powiatu: *Cities with powiat status:*									
Gdańsk	4235	4235	-	4097	4097	-	138	138	-
Gdynia	2446	2446	-	2835	2835	-	-389	-389	-
Sopot	416	416	-	517	517	-	-101	-101	-

Prognozy demograficzne
Demographic projections

TABL. 1(73). **PROGNOZA STANU I RUCHU NATURALNEGO LUDNOŚCI**
PROJECTION OF SIZE AND VITAL STATISTICS OF POPULATION

WYSZCZEGÓLNIENIE	2015	2025	2035	*SPECIFICATION*
O G Ó Ł E M w tys. *T O T A L in thous.*				
Ludność [a]	2262,9	2292,4	2262,8	*Population [a]*
Urodzenia	26,3	21,0	18,9	*Births*
Zgony	21,8	23,6	25,9	*Deaths*
Przyrost naturalny	4,5	-2,6	-7,0	*Natural increase*
Miasta *Urban areas*				
Ludność [a]	1467,1	1455,8	1413,2	*Population [a]*
Urodzenia	15,7	12,5	11,3	*Births*
Zgony	15,4	16,5	17,7	*Deaths*
Przyrost naturalny	0,3	-4,0	-6,4	*Natural increase*
Wieś *Rural areas*				
Ludność [a]	795,8	836,6	849,6	*Population [a]*
Urodzenia	10,6	8,6	7,6	*Births*
Zgony	6,4	7,1	8,2	*Deaths*
Przyrost naturalny	4,2	1,5	-0,6	*Natural increase*
NA 1000 LUDNOŚCI *PER 1000 POPULATION*				
Urodzenia	11,6	9,2	8,4	*Births*
Zgony	9,6	10,3	11,4	*Deaths*
Przyrost naturalny	2,0	-1,1	-3,1	*Natural increase*
Miasta *Urban areas*				
Urodzenia	10,7	8,6	8,0	*Births*
Zgony	10,5	11,3	12,6	*Deaths*
Przyrost naturalny	0,2	-2,8	-4,5	*Natural increase*
Wieś *Rural areas*				
Urodzenia	13,4	10,2	8,9	*Births*
Zgony	8,0	8,5	9,6	*Deaths*
Przyrost naturalny	5,3	1,8	-0,7	*Natural increase*

a Stan w dniu 31 XII.
Ź r ó d ł o: *Prognoza ludności na lata 2008-2035*, GUS, Warszawa 2009.
a As of 31 XII.
S o u r c e: Population projection for Poland 2008-2035*, CSO, Warsaw 2009.*

TABL. 2(74). **PROGNOZA LUDNOŚCI WEDŁUG EDUKACYJNYCH GRUP WIEKU I PŁCI**
Stan w dniu 31 XII
PROJECTION OF POPULATION BY EDUCATIONAL AGE GROUPS AND SEX
As of 31 XII

WYSZCZEGÓLNIENIE	2015	2025	2035	*SPECIFICATION*
	w tys. *in thous.*			
O G Ó Ł E M *T O T A L*				
O G Ó Ł E M	**2262,9**	**2292,4**	**2262,8**	***G R A N D T O T A L***
w tym:				*of which:*
0-2 lata	80,0	65,4	57,2	*0-2*
3-6	107,4	95,9	77,8	*3-6*
7-12	144,2	157,7	127,7	*7-12*
13-15	68,4	80,6	71,2	*13-15*
16-18	72,1	77,6	75,8	*16-18*
19-24 lata	168,9	138,2	160,8	*19-24*

TABL. 2(74). **PROGNOZA LUDNOŚCI WEDŁUG EDUKACYJNYCH GRUP WIEKU I PŁCI (cd.)**
Stan w dniu 31 XII
PROJECTION OF POPULATION BY EDUCATIONAL AGE GROUPS AND SEX (cont.)
As of 31 XII

WYSZCZEGÓLNIENIE	2015	2025	2035	*SPECIFICATION*
	w tys. *in thous.*			
Mężczyźni *Males*				
Razem	**1095,9**	**1108,9**	**1094,4**	***Total***
w tym:				*of which:*
0-2 lata	41,2	33,7	29,5	*0-2*
3-6	55,3	49,4	40,1	*3-6*
7-12	74,3	81,2	65,7	*7-12*
13-15	34,9	41,5	36,7	*13-15*
16-18	36,8	39,9	39,0	*16-18*
19-24 lata	85,9	70,5	82,2	*19-24*
Kobiety *Females*				
Razem	**1167,0**	**1183,5**	**1168,4**	***Total***
w tym:				*of which:*
0-2 lata	38,8	31,7	27,7	*0-2*
3-6	52,1	46,5	37,7	*3-6*
7-12	69,9	76,5	61,9	*7-12*
13-15	33,5	39,1	34,5	*13-15*
16-18	35,3	37,7	36,9	*16-18*
19-24 lata	83,0	67,7	78,6	*19-24*
MIASTA *URBAN AREAS*				
RAZEM	**1467,1**	**1455,8**	**1413,2**	***TOTAL***
w tym:				*of which:*
0-2 lata	48,0	39,2	34,6	*0-2*
3-6	64,2	57,6	46,9	*3-6*
7-12	84,5	93,1	75,4	*7-12*
13-15	39,0	46,9	41,6	*13-15*
16-18	40,6	45,1	44,4	*16-18*
19-24 lata	98,6	81,9	95,7	*19-24*
Mężczyźni *Males*				
Razem	**695,6**	**688,5**	**668,0**	***Total***
w tym:				*of which:*
0-2 lata	24,7	20,2	17,9	*0-2*
3-6	33,1	29,7	24,2	*3-6*
7-12	43,6	48,0	38,8	*7-12*
13-15	20,0	24,2	21,4	*13-15*
16-18	20,7	23,1	22,7	*16-18*
19-24 lata	49,3	41,2	48,2	*19-24*
Kobiety *Females*				
Razem	**771,5**	**767,3**	**745,2**	***Total***
w tym:				*of which:*
0-2 lata	23,2	19,0	16,7	*0-2*
3-6	31,1	27,9	22,7	*3-6*
7-12	40,9	45,1	36,5	*7-12*
13-15	19,0	22,7	20,2	*13-15*
16-18	19,9	22,0	21,7	*16-18*
19-24 lata	49,2	40,7	47,5	*19-24*

TABL. 2(74). **PROGNOZA LUDNOŚCI WEDŁUG EDUKACYJNYCH GRUP WIEKU I PŁCI (dok.)**
Stan w dniu 31 XII
PROJECTION OF POPULATION BY EDUCATIONAL AGE GROUPS AND SEX (cont.)
As of 31 XII

WYSZCZEGÓLNIENIE	2015	2025	2035	*SPECIFICATION*
	w tys. *in thous.*			
WIEŚ *RURAL AREAS*				
RAZEM	**795,8**	**836,6**	**849,6**	***TOTAL***
w tym:				*of which:*
0-2 lata	32,1	26,2	22,6	*0-2*
3-6	43,2	38,3	30,9	*3-6*
7-12	59,8	64,6	52,3	*7-12*
13-15	29,4	33,7	29,6	*13-15*
16-18	31,5	32,5	31,4	*16-18*
19-24 lata	70,3	56,3	65,1	*19-24*
Mężczyźni *Males*				
Razem	**400,2**	**420,4**	**426,4**	***Total***
w tym:				*of which:*
0-2 lata	16,5	13,5	11,6	*0-2*
3-6	22,2	19,7	15,9	*3-6*
7-12	30,7	33,3	26,9	*7-12*
13-15	14,9	17,3	15,2	*13-15*
16-18	16,1	16,8	16,2	*16-18*
19-24 lata	36,6	29,3	34,1	*19-24*
Kobiety *Females*				
Razem	**395,6**	**416,2**	**423,2**	***Total***
w tym:				*of which:*
0-2 lata	15,6	12,8	11,0	*0-2*
3-6	21,0	18,6	15,0	*3-6*
7-12	29,0	31,4	25,4	*7-12*
13-15	14,5	16,3	14,4	*13-15*
16-18	15,4	15,7	15,2	*16-18*
19-24 lata	33,7	26,9	31,0	*19-24*

Ź r ó d ł o: *Prognoza ludności na lata 2008-2035*, GUS, Warszawa 2009.
S o u r c e: Population projection for Poland 2008-2035*, CSO, Warsaw 2009.*

TABL. 3(75). **PROGNOZA LUDNOŚCI WEDŁUG EKONOMICZNYCH GRUP WIEKU I PŁCI**
Stan w dniu 31 XII
PROJECTION OF POPULATION BY ECONOMIC AGE GROUPS AND SEX
As of 31 XII

WYSZCZEGÓLNIENIE	2015	2025	2035	*SPECIFICATION*
	w % *in %*			
O G Ó Ł E M *T O T A L*				
O G Ó Ł E M	**100,0**	**100,0**	**100,0**	***G R A N D T O T A L***
0-17 lat	19,8	19,7	17,0	*0-17*
18-44	39,9	35,0	31,4	*18-44*
45-59/64	22,1	22,8	26,7	*45-59/64*
60/65 lat i więcej	18,2	22,6	25,0	*60/65 and more*
Mężczyźni *Males*				
Razem	**100,0**	**100,0**	**100,0**	***Total***
0-17 lat	21,0	21,0	18,1	*0-17*
18-44	41,4	36,4	32,8	*18-44*
45-59/64	25,7	26,0	30,7	*45-59/64*
60/65 lat i więcej	11,9	16,6	18,4	*60/65 and more*

TABL. 3(75). **PROGNOZA LUDNOŚCI WEDŁUG EKONOMICZNYCH GRUP WIEKU I PŁCI (dok.)**
Stan w dniu 31 XII
PROJECTION OF POPULATION BY ECONOMIC AGE GROUPS AND SEX (cont.)
As of 31 XII

WYSZCZEGÓLNIENIE	2015	2025	2035	*SPECIFICATION*
	w % *in %*			
Kobiety *Females*				
Razem	**100,0**	**100,0**	**100,0**	***Total***
0-17 lat	18,6	18,5	15,9	*0-17*
18-44	38,5	33,6	30,0	*18-44*
45-59/64	18,7	19,7	23,0	*45-59/64*
60/65 lat i więcej	24,2	28,1	31,1	*60/65 and more*
MIASTA *URBAN AREAS*				
RAZEM	**100,0**	**100,0**	**100,0**	***TOTAL***
0-17 lat	17,9	18,4	16,1	*0-17*
18-44	39,3	33,9	30,4	*18-44*
45-59/64	21,9	22,7	26,7	*45-59/64*
60/65 lat i więcej	20,9	25,0	26,8	*60/65 and more*
Mężczyźni *Males*				
Razem	**100,0**	**100,0**	**100,0**	***Total***
0-17 lat	19,4	20,0	17,6	*0-17*
18-44	41,1	35,4	31,9	*18-44*
45-59/64	25,7	26,2	31,0	*45-59/64*
60/65 lat i więcej	13,8	18,4	19,6	*60/65 and more*
Kobiety *Females*				
Razem	**100,0**	**100,0**	**100,0**	***Total***
0-17 lat	16,5	16,9	14,8	*0-17*
18-44	37,6	32,6	29,1	*18-44*
45-59/64	18,5	19,6	23,0	*45-59/64*
60/65 lat i więcej	27,4	30,9	33,2	*60/65 and more*
WIEŚ *RURAL AREAS*				
RAZEM	**100,0**	**100,0**	**100,0**	***TOTAL***
0-17 lat	23,2	22,1	18,4	*0-17*
18-44	41,2	36,8	33,0	*18-44*
45-59/64	22,3	22,9	26,7	*45-59/64*
60/65 lat i więcej	13,3	18,3	22,0	*60/65 and more*
Mężczyźni *Males*				
Razem	**100,0**	**100,0**	**100,0**	***Total***
0-17 lat	23,7	22,6	18,8	*0-17*
18-44	42,1	37,9	34,4	*18-44*
45-59/64	25,5	25,8	30,2	*45-59/64*
60/65 lat i więcej	8,7	13,7	16,6	*60/65 and more*
Kobiety *Females*				
Razem	**100,0**	**100,0**	**100,0**	***Total***
0-17 lat	22,8	21,5	17,9	*0-17*
18-44	40,2	35,7	31,6	*18-44*
45-59/64	19,1	19,8	23,1	*45-59/64*
60/65 lat i więcej	17,9	23,0	27,4	*60/65 and more*

Ź r ó d ł o: *Prognoza ludności na lata 2008-2035*, GUS, Warszawa 2009.
S o u r c e: Population projection for Poland 2008-2035*, CSO, Warsaw 2009.*

TABL. 4(76). **PROGNOZA LUDNOŚCI W WIEKU PRODUKCYJNYM I NIEPRODUKCYJNYM**
Stan w dniu 31 XII
PROJECTION OF POPULATION AT WORKING AND NON-WORKING AGE
As of 31 XII

WYSZCZEGÓLNIENIE	2015	2025	2035	*SPECIFICATION*
	w tys. *in thous.*			
O G Ó Ł E M	**2262,9**	**2292,4**	**2262,8**	***T O T A L***
mężczyźni	1095,9	1108,9	1094,4	*males*
kobiety	1167,0	1183,5	1168,4	*females*
Miasta	1467,1	1455,8	1413,2	*Urban areas*
mężczyźni	695,6	688,5	668,0	*males*
kobiety	771,5	767,3	745,2	*females*
Wieś	795,8	836,6	849,6	*Rural areas*
mężczyźni	400,2	420,4	426,4	*males*
kobiety	395,6	416,2	423,2	*females*
W wieku przedprodukcyjnym	**447,4**	**452,1**	**384,0**	***At pre-working age***
mężczyźni	229,9	232,8	197,8	*males*
kobiety	217,5	219,3	186,2	*females*
Miasta	262,4	267,3	228,0	*Urban areas*
mężczyźni	135,1	137,7	117,4	*males*
kobiety	127,3	129,6	110,5	*females*
Wieś	184,9	184,7	156,0	*Rural areas*
mężczyźni	94,8	95,1	80,3	*males*
kobiety	90,1	89,6	75,7	*females*
W wieku produkcyjnym	**1402,9**	**1323,1**	**1314,1**	***At working age***
mężczyźni	735,3	691,8	695,1	*males*
kobiety	667,6	631,3	619,0	*females*
Miasta	897,8	824,3	807,2	*Urban areas*
mężczyźni	464,7	423,9	419,7	*males*
kobiety	433,1	400,3	387,5	*females*
Wieś	505,1	498,8	506,9	*Rural areas*
mężczyźni	270,6	267,9	275,4	*males*
kobiety	234,5	231,0	231,5	*females*
W wieku poprodukcyjnym	**412,7**	**517,2**	**564,7**	***At post-working age***
mężczyźni	130,7	184,3	201,5	*males*
kobiety	282,0	332,9	363,2	*females*
Miasta	306,9	364,2	378,0	*Urban areas*
mężczyźni	95,8	126,9	130,9	*males*
kobiety	211,1	237,3	247,1	*females*
Wieś	105,8	153,0	186,7	*Rural areas*
mężczyźni	34,8	57,5	70,6	*males*
kobiety	70,9	95,6	116,1	*females*

Ź r ó d ł o: *Prognoza ludności na lata 2008-2035*, GUS, Warszawa 2009.
S o u r c e: Population projection for Poland 2008-2035*, CSO, Warsaw 2009.*

TABL. 5(77). **PROGNOZA WSPÓŁCZYNNIKÓW OBCIĄŻENIA DEMOGRAFICZNEGO**
PROJECTION OF AGE DEPENDENCY RATIOS

WYSZCZEGÓLNIENIE	2015	2025	2035	*SPECIFICATION*
O G Ó Ł E M *T O T A L*				
Ludność w wieku:				*Population at age:*
przedprodukcyjnym	61	73	72	*pre-working*
produkcyjnym	32	34	29	*working*
poprodukcyjnym	29	39	43	*post-working*
MIASTA *URBAN AREAS*				
Ludność w wieku:				*Population at age:*
przedprodukcyjnym	63	77	75	*pre-working*
produkcyjnym	29	32	28	*working*
poprodukcyjnym	34	44	47	*post-working*
WIEŚ *RURAL AREAS*				
Ludność w wieku:				*Population at age:*
przedprodukcyjnym	58	68	68	*pre-working*
produkcyjnym	37	37	31	*working*
poprodukcyjnym	21	31	37	*post-working*

Ź r ó d ł o: *Prognoza ludności na lata 2008-2035*, GUS, Warszawa 2009.
S o u r c e: Population projection for Poland 2008-2035*, CSO, Warsaw 2009.*

TABL. 6(78). **PROGNOZA WSPÓŁCZYNNIKA FEMINIZACJI W WYBRANYCH GRUPACH WIEKU**
PROJECTION OF FEMINIZATION RATE IN SELECTED AGE GROUPS

WYSZCZEGÓLNIENIE	2015	2025	2035	*SPECIFICATION*
O G Ó Ł E M *T O T A L*				
O G Ó Ł E M	**106,5**	**106,7**	**106,8**	***G R A N D T O T A L***
0-39 lat	97,2	96,5	95,8	*0-39*
40-54	100,5	101,0	100,4	*40-54*
55 lat i więcej	131,3	129,5	126,0	*55 and more*
MIASTA *URBAN AREAS*				
RAZEM	**110,9**	**111,5**	**111,6**	***TOTAL***
0-39 lat	99,1	98,8	98,3	*0-39*
40-54	103,2	103,5	104,2	*40-54*
55 lat i więcej	139,0	138,2	133,0	*55 and more*
WIEŚ *RURAL AREAS*				
RAZEM	**98,8**	**99,0**	**99,3**	***TOTAL***
0-39 lat	94,4	93,2	92,3	*0-39*
40-54	95,8	96,7	94,6	*40-54*
55 lat i więcej	113,9	113,0	113,5	*55 and more*

Ź r ó d ł o: *Prognoza ludności na lata 2008-2035*, GUS, Warszawa 2009.
S o u r c e: Population projection for Poland 2008-2035*, CSO, Warsaw 2009.*